

災害時気象資料

—8月11日から19日にかけての九州・山口県の大雨について—

概要	1～ 4
天気図及び気象衛星画像	5～ 9
気象レーダー画像	10～ 18
アメダス総降水量の分布図	19～ 24
アメダス降水量の時系列図	25～ 32
アメダス降水量の極値表	33～ 54
アメダス降水量の時系列表	55～122
警報・注意報の発表状況	123～142
土砂災害警戒情報の発表状況	143～151
指定河川洪水予報の発表状況	152～157
気象情報の発表状況	158～167
解析雨量積算分布図・今後の雨	168～175
参考資料（雨の強さと降り方）	176

キキクル危険度分布図（別添）URL

https://www.data.jma.go.jp/fukuoka/chosa/saigai/20210820_kyushu_2.pdf

注)この資料に使用した値はすべて速報値であり、後日修正することがあります。

令和3年8月20日
福岡管区気象台

概要

【気象の状況】

8月11日から19日にかけて、前線が九州付近に停滞し、前線に向かって太平洋高気圧の周辺から暖かく湿った空気が流れ込んだ影響で、九州及び山口県では大気の状態が非常に不安定となった。

特に12日未明から15日明け方にかけて、局地的に猛烈な雨が降るなど九州北部地方(山口県を含む)で記録的な大雨となり、15日夜には前線が九州南部まで南下した。

16日から18日にかけては、東シナ海に発生した低気圧が九州北部地方を通過したため、前線の活動が再び活発となり、九州南部でも断続的に激しい雨や非常に激しい雨が降り大雨となった。

19日には前線の活動は次第に弱まった。

【大雨の状況】

九州及び山口県では、8月11日から19日にかけて前線が停滞し各地で大雨となった。

11日朝から長崎県で雨が降りはじめ、夕方には、山口県でも雨となった。福岡県、佐賀県、長崎県、大分県、熊本県では、日中を中心にやや強い雨となり、佐賀県、長崎県、熊本県では、午後から激しい雨や非常に激しい雨となった。

12日から13日にかけて、九州北部地方(山口県を含む)全域で終日雨となり、断続的に激しい雨や非常に激しい雨となった。

14日も終日広い範囲で雨となり、佐賀県、長崎県では、未明から非常に激しい雨となった。日中は九州北部地方で断続的に激しい雨や非常に激しい雨が観測された。特に佐賀県嬉野では、4時20分までの3時間に162.5ミリ、11時30分までの24時間降水量は、555.5ミリの大雨となり、長崎県、佐賀県、福岡県に大雨特別警報を発表した。

15日は、熊本県で未明から早朝にかけて、激しい雨となった。

16日は午後から九州南部地方を中心に大雨となり、鹿児島県を中心に非常に激しい雨となった。

17日は、山口県、大分県を除く各県で、激しい雨となった。

18日は、未明から熊本県、宮崎県、鹿児島県で、激しい雨となった。

19日は、未明から明け方にかけて、佐賀県、長崎県、鹿児島県、宮崎県、大分県で非常に激しい雨となったところがあった。

この大雨で、8月11日から19日までの期間降水量は、雲仙岳で1291.5ミリ、嬉野で1178.5ミリ、大牟田で1049.5ミリを観測するなど、福岡県、佐賀県、熊本県、長崎県の有明海沿岸を中心とする複数の観測点で、8月の平年の月降水量の4倍以上となった。

【災害の状況】

<福岡県>令和3年8月19日12時00分現在福岡県危機管理課調べ

人的被害:重症1名(添田町1名)、軽傷2名(北九州市1名、みやま市1名)

住家被害:半壊3棟(北九州市2棟、添田町1棟)、1部損壊14件(北九州市9棟、八女市3棟、春日市1棟、朝倉市1棟)

床上541棟(久留米市 517棟、飯塚市 1棟、八女市8棟、小郡市4棟、みやま市 10棟、大木町1棟)

床下:2,513棟(北九州市1棟、大牟田市 1棟、久留米市 2,191棟、飯塚市 4棟、八女市 12棟、筑後市 4棟、大川市 6棟、小郡市 43棟、うきは市1棟、朝倉市1棟、みやま市157棟、小竹町14棟、大刀洗町8棟、大木町 70棟)

その他の被害:非住家1件(朝倉市)、道路被害151件(損壊113件、道路埋没36件、冠水2件)

橋梁被害2件(大牟田市1件、みやま市1件)、河川被害85件(溢水15件、施設・設備損壊70件)
土砂災害126件(がけ崩れ125件、地すべり1件)

<山口県>令和3年8月18日14時現在 山口県 防災危機管理課調べ

人的被害:なし

住家被害:全壊1棟、1部損壊3棟(下関市)

その他の被害:河川45箇所(護岸破損等)、砂防6箇所(がけ崩れ等)

<佐賀県>令和3年8月15日09時現在佐賀県危機管理防災課調べ

人的被害:軽傷4名(神崎市1名、佐賀市4名)

住家被害:全壊1棟(神崎市)、半壊1棟(神崎市)、一部破損5件(佐賀市2件、鹿島市1件、太良町1件、みやき町1件)

床上浸水:198棟(佐賀市32件、唐津市1件、鳥栖市3件、多久市7件、小城市16件、嬉野市19件、神崎市6件、玄海町3件、大町町83件、江北町3件、白石町25件)

床下浸水:897棟(佐賀市170件、唐津市1件、多久市13件、伊万里市1件、鹿島市21件、小城市44件、嬉野市17件、神崎市55件、上峰町11件、みやき町18件、大町町105件、江北町172件、白石町269件)

その他の被害:道路(土砂災害)65箇所

【災害の状況】

<長崎県>令和3年8月18日18時現在 長崎県 長崎県災害対策本部調べ

人的被害:死者4名 行方不明1名

住家被害:一部損壊 4棟(南島原市1棟、長崎市2棟、西海市1棟)

全壊 4棟(雲仙市2棟、波佐見町1棟、長崎市1棟)

床上浸水 記載なし

床下浸水 14棟(南島原市1棟、佐世保市2棟、新上五島町2棟、東彼杵町3棟、西海市6棟)

非住家被害:全壊1棟(長崎市)、半壊1棟(長崎市)

その他の被害:がけ崩れ 56箇所(長崎市13箇所、南島原市3箇所、長与町2箇所、佐世保市6箇所、東彼杵町7箇所、雲仙市2箇所、松浦市15箇所、諫早市1箇所、西海市2箇所、平戸市2箇所、五島市2箇所、波佐見町1か所)、地すべり 1箇所(南島原市1箇所)

<熊本県>令和3年8月19日06時現在 熊本県 危機管理防災課調べ

人的被害:行方不明1名

住家被害:床上浸水5棟(和水町1棟、天草市4棟)、床下浸水48棟(玉名市9棟、南関町1棟、和水町3棟、上天草市13棟、天草市22棟)、一部損壊3棟(和水町1棟、南関町1棟、山鹿市1棟)

<大分県>令和3年8月19日7時00分現在 大分県 災害警戒本部調べ

人的被害:なし

住家被害:半壊 3棟(玖珠町)、一部損壊 2棟(日田市)

床上浸水 2棟(中津市、由布市)、床下浸水 5棟(日田市2棟、由布市2棟、日出町1棟)

その他の被害:河川被害 1件(玖珠町筑後川水系玖珠川護岸浸食)、農林水産業施設被害 1件(宇佐市農業用施設(ため池))、教育施設等被害 1件(由布市)

【災害の状況】

<宮崎県>令和3年8月18日16時現在 宮崎県危機管理局調べ(最終報)

人的被害:なし

住家被害:なし

その他の被害:なし

<鹿児島県>令和3年8月19日10時30分現在 鹿児島県調べ

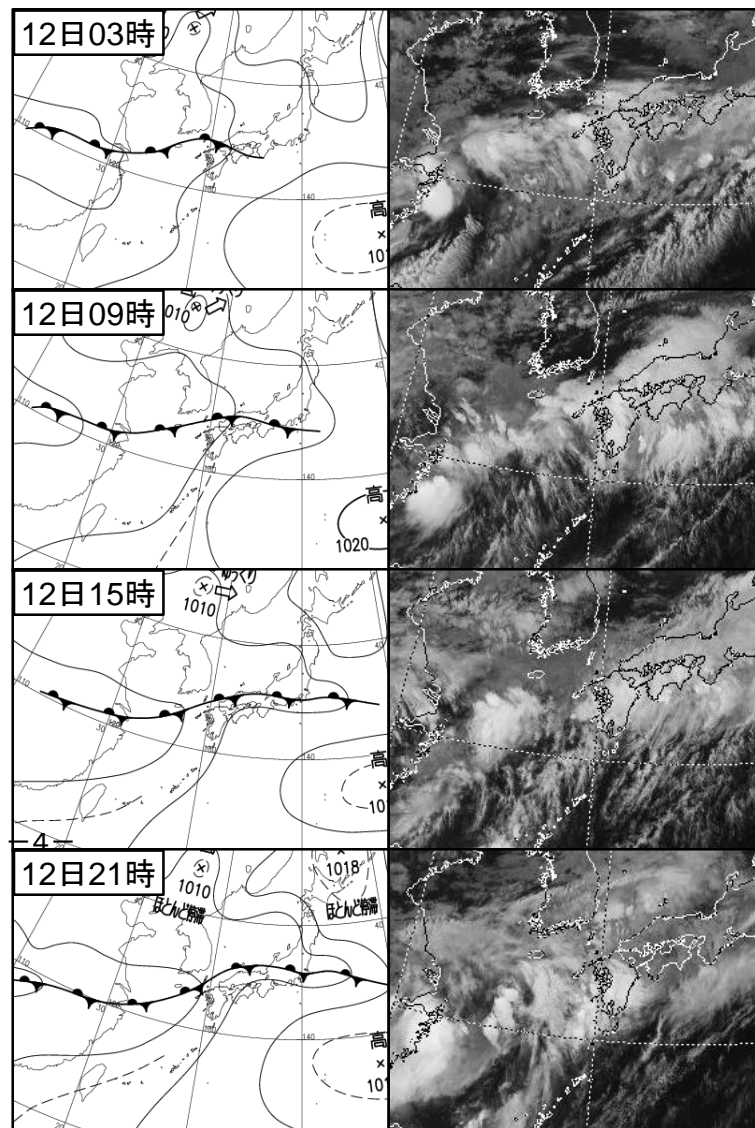
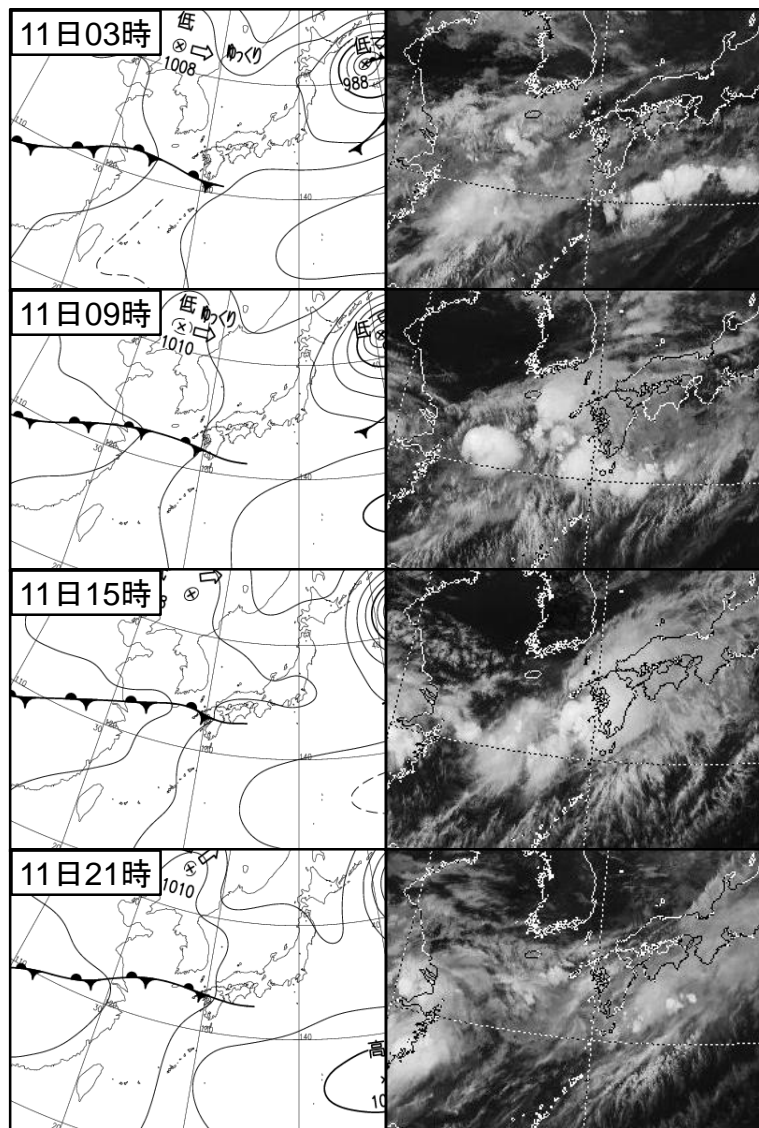
人的被害:死者1名

住家被害:一部損壊 1棟(阿久根市)、床下浸水 1棟(出水市)

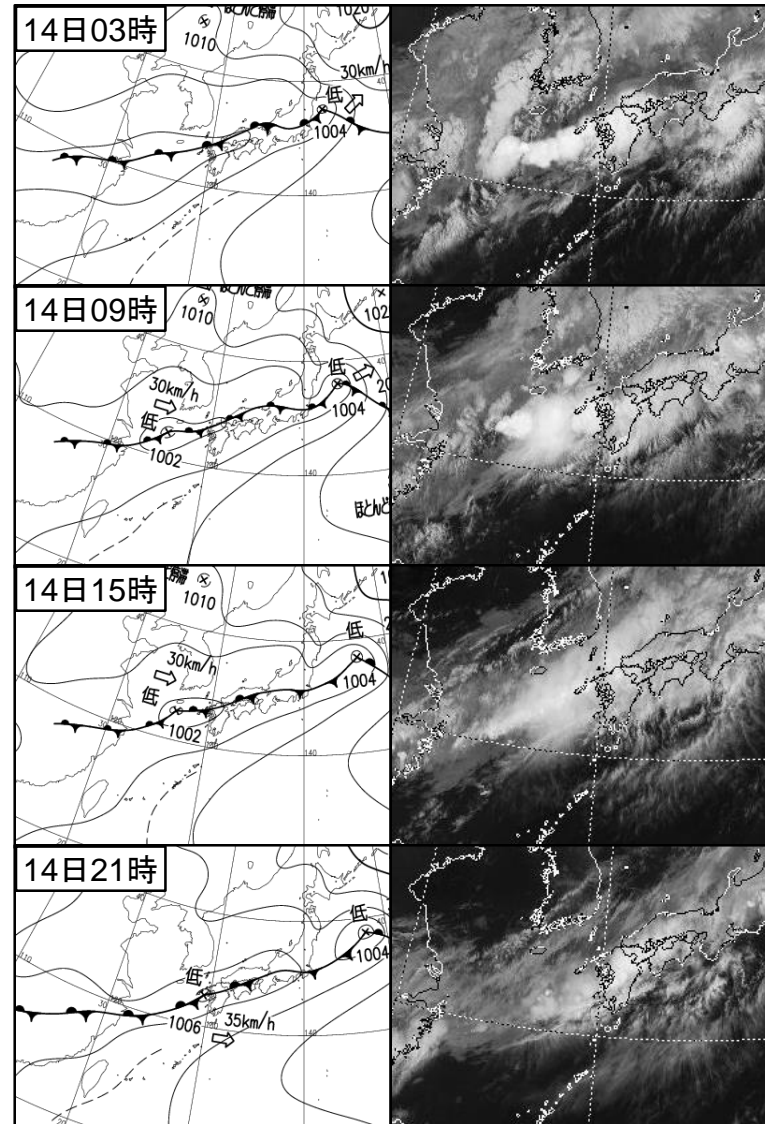
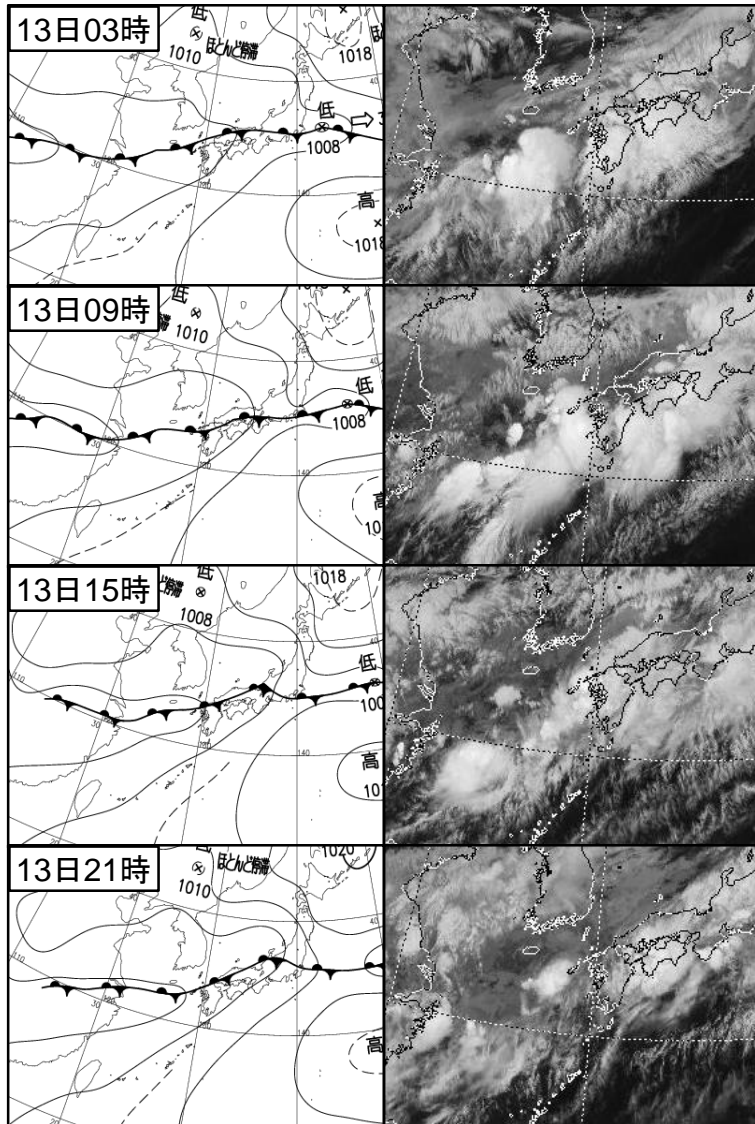
非住家被害:半壊 1棟(出水市)

その他の被害:がけ崩れ11箇所(阿久根市3箇所、薩摩川内市2箇所、霧島市1箇所、枕崎市2箇所、南さつま市2箇所、出水市1箇所)、河川氾濫1箇所(花渡川水系花渡川:南さつま市)

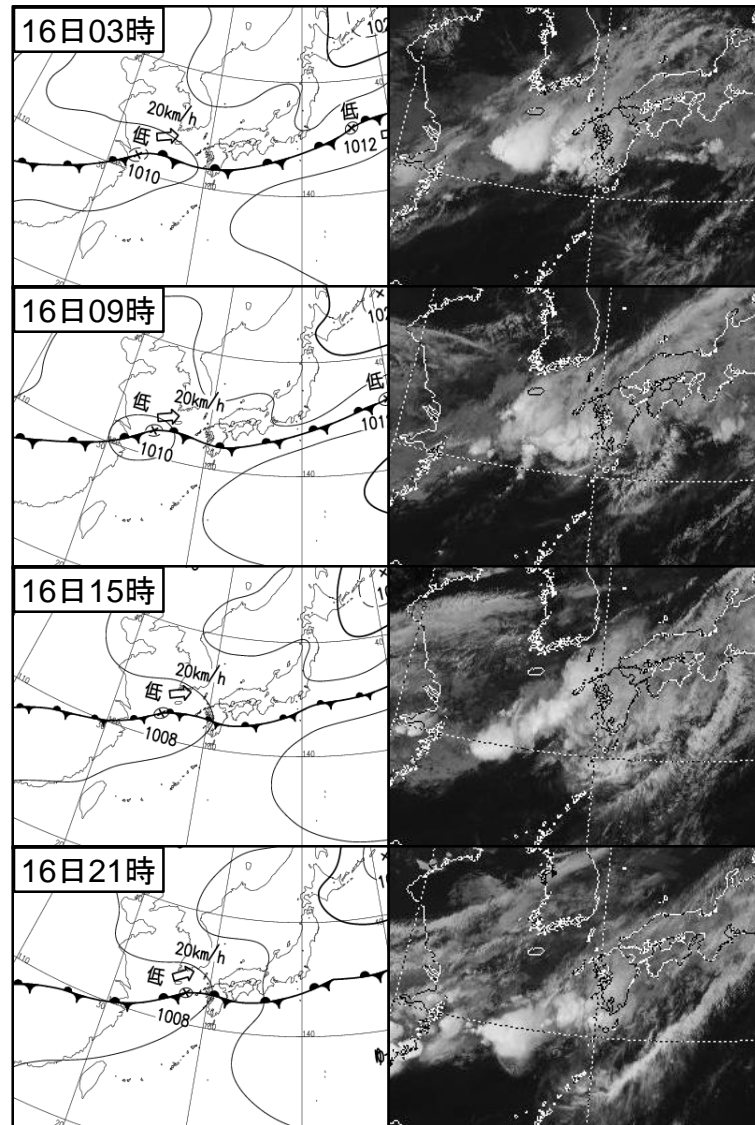
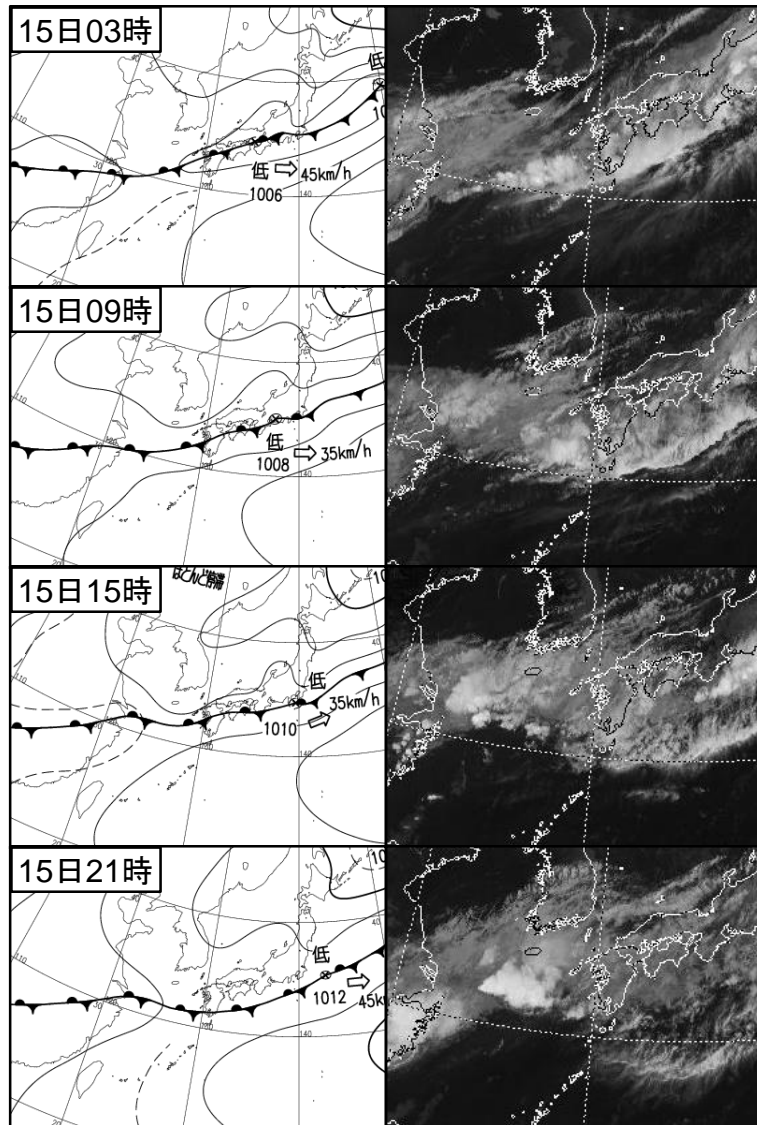
天気図及び気象衛星画像 8月11日～8月12日 6時間毎



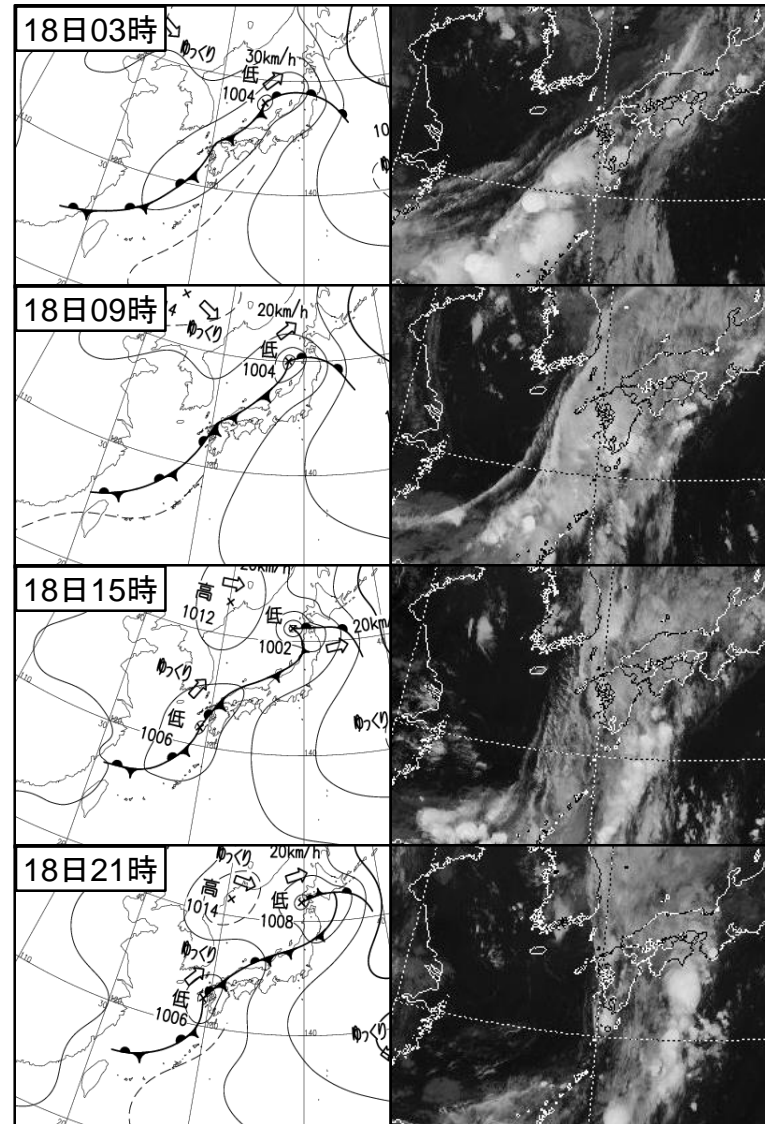
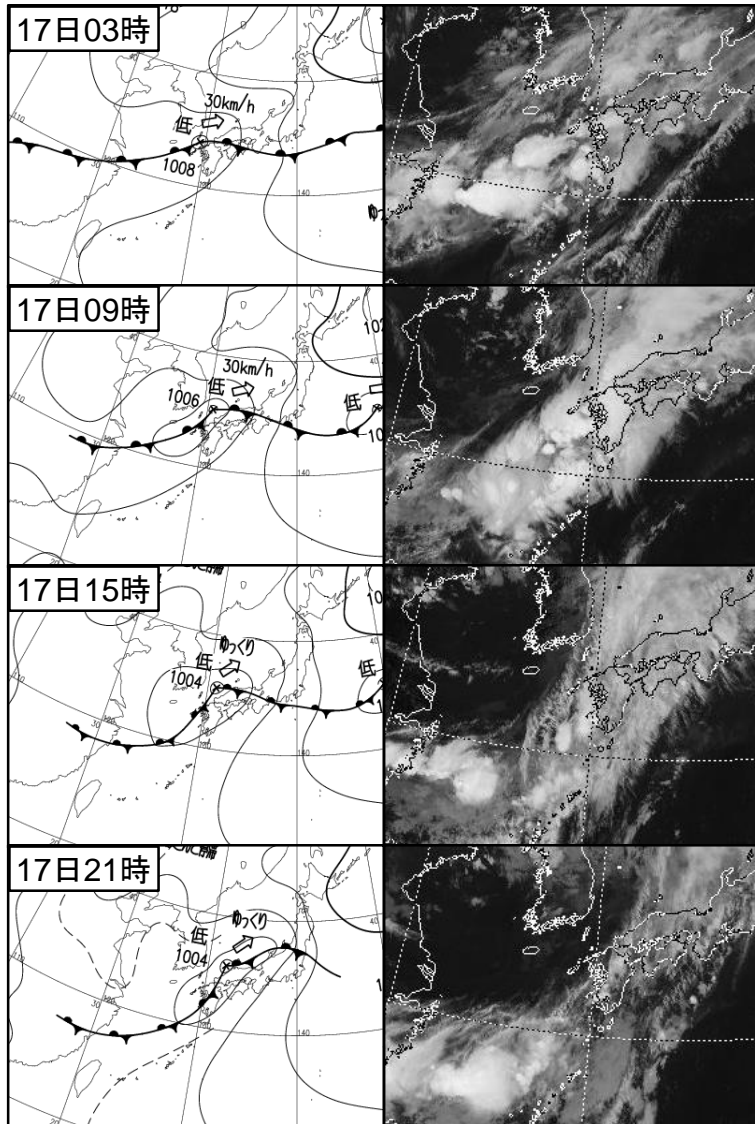
天気図及び気象衛星画像 8月13日～8月14日 6時間毎




天気図及び気象衛星画像 8月15日～8月16日 6時間毎




天気図及び気象衛星画像 8月17日～8月18日 6時間毎



天気図及び気象衛星画像 8月19日 6時間毎




気象レーダー画像(8月11日 3時間毎)




**最大1時間降水量(8月の1位更新)
出水(鹿児島県出水市)68.0ミリ(11日17時27分)**

気象レーダー画像(8月12日 3時間毎)




最大1時間降水量(8月の1位更新)
本渡(熊本県天草市)69.0ミリ(12日18時52分)

気象レーダー画像(8月13日 3時間毎)



気象レーダー画像(8月14日 3時間毎)




最大1時間降水量(8月の1位更新)


嬉野(佐賀県嬉野市)80.5ミリ(14日01時50分)

久留米(福岡県久留米市)72.0ミリ(14日04時46分)

気象レーダー画像(8月15日 3時間毎)




気象レーダー画像(8月16日 3時間毎)

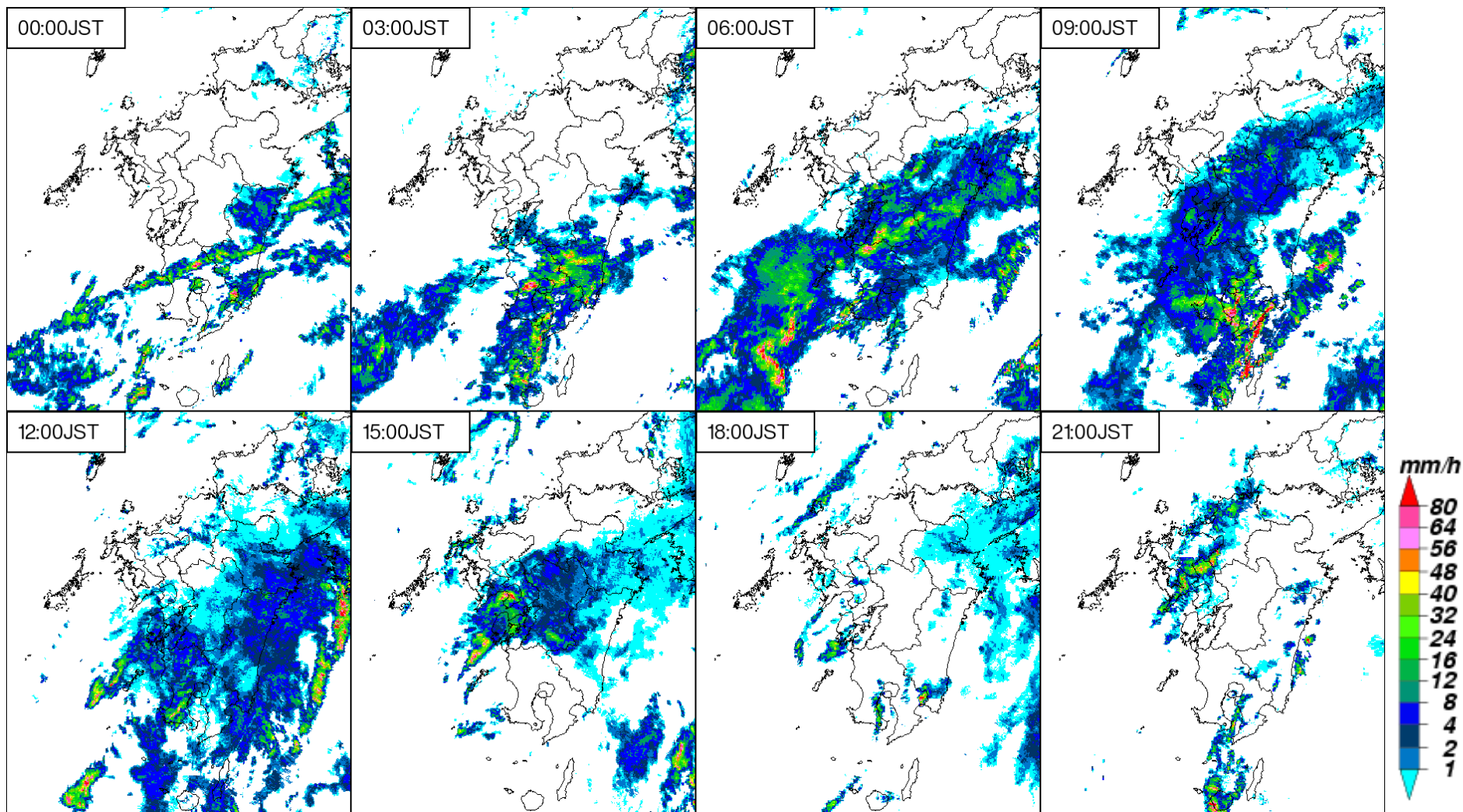


**最大1時間降水量(8月の1位更新)
喜入(鹿児島県鹿児島市)57.0ミリ(16日14時42分)**

気象レーダー画像(8月17日 3時間毎)

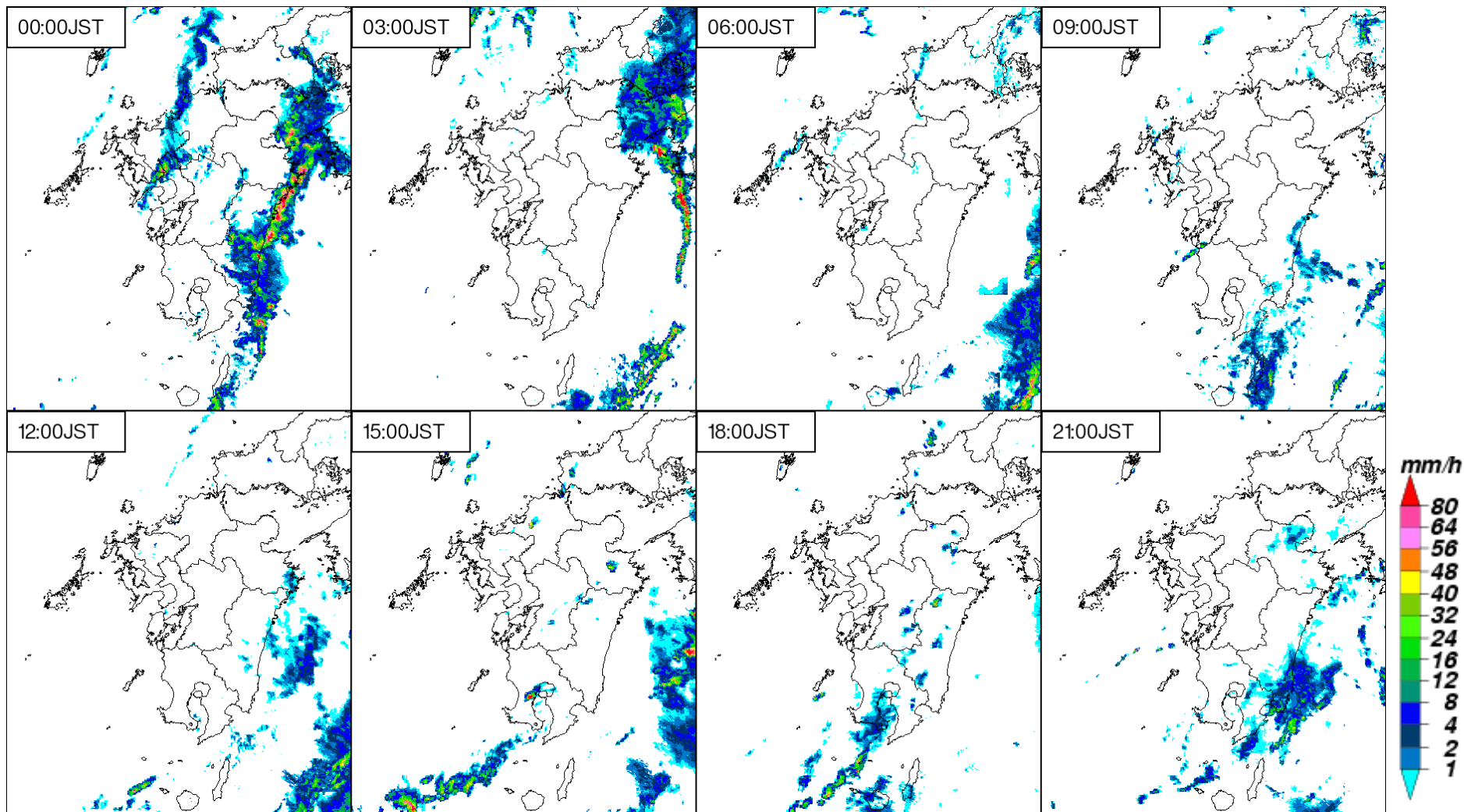


気象レーダー画像(8月18日 3時間毎)

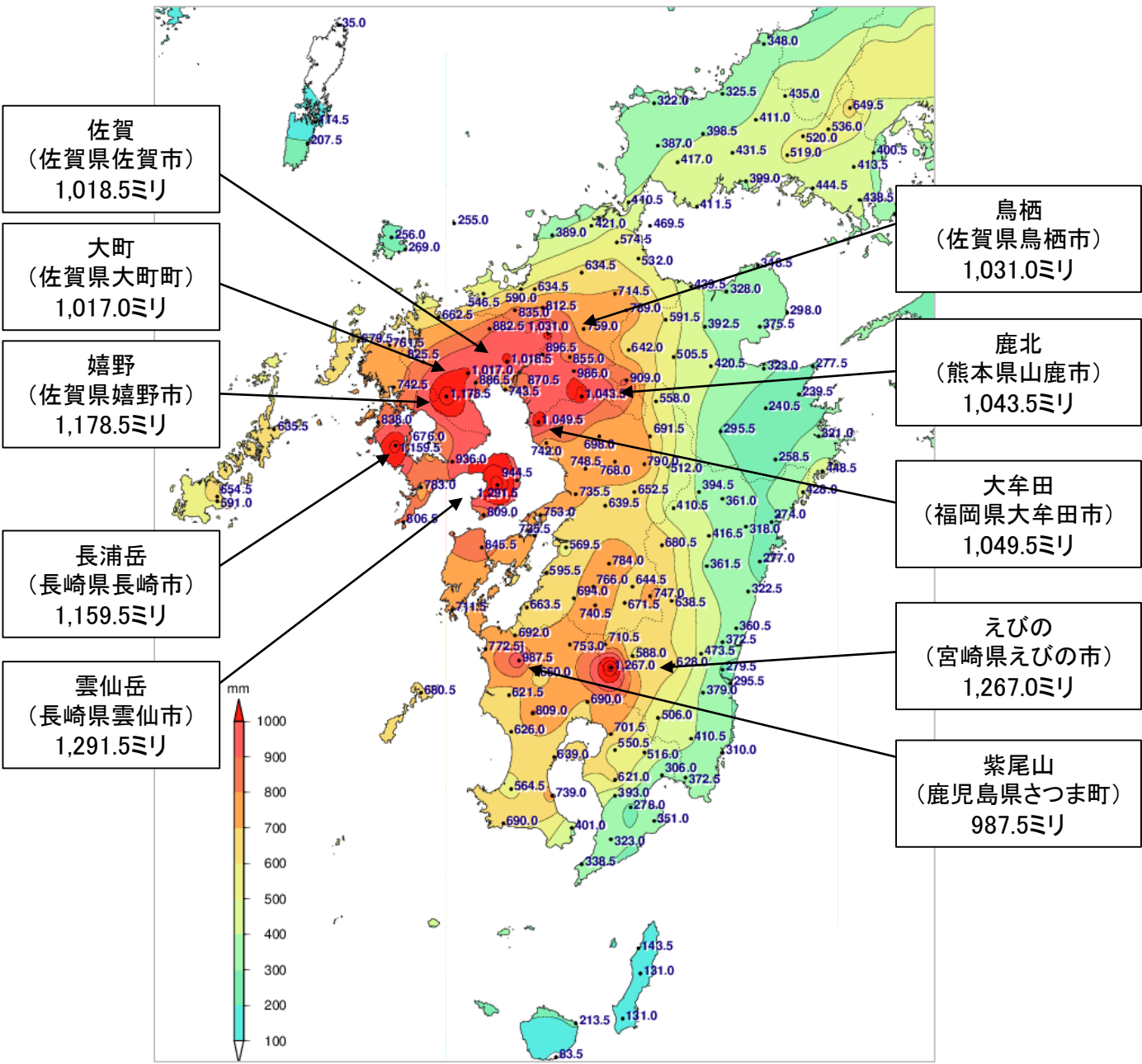


**最大1時間降水量(8月の1位更新)
内之浦(鹿児島県肝属郡肝付町)91.0ミリ(18日9時44分)**

気象レーダー画像(8月19日 3時間毎)



アメダス総降水量の分布図(8月11日～8月19日)

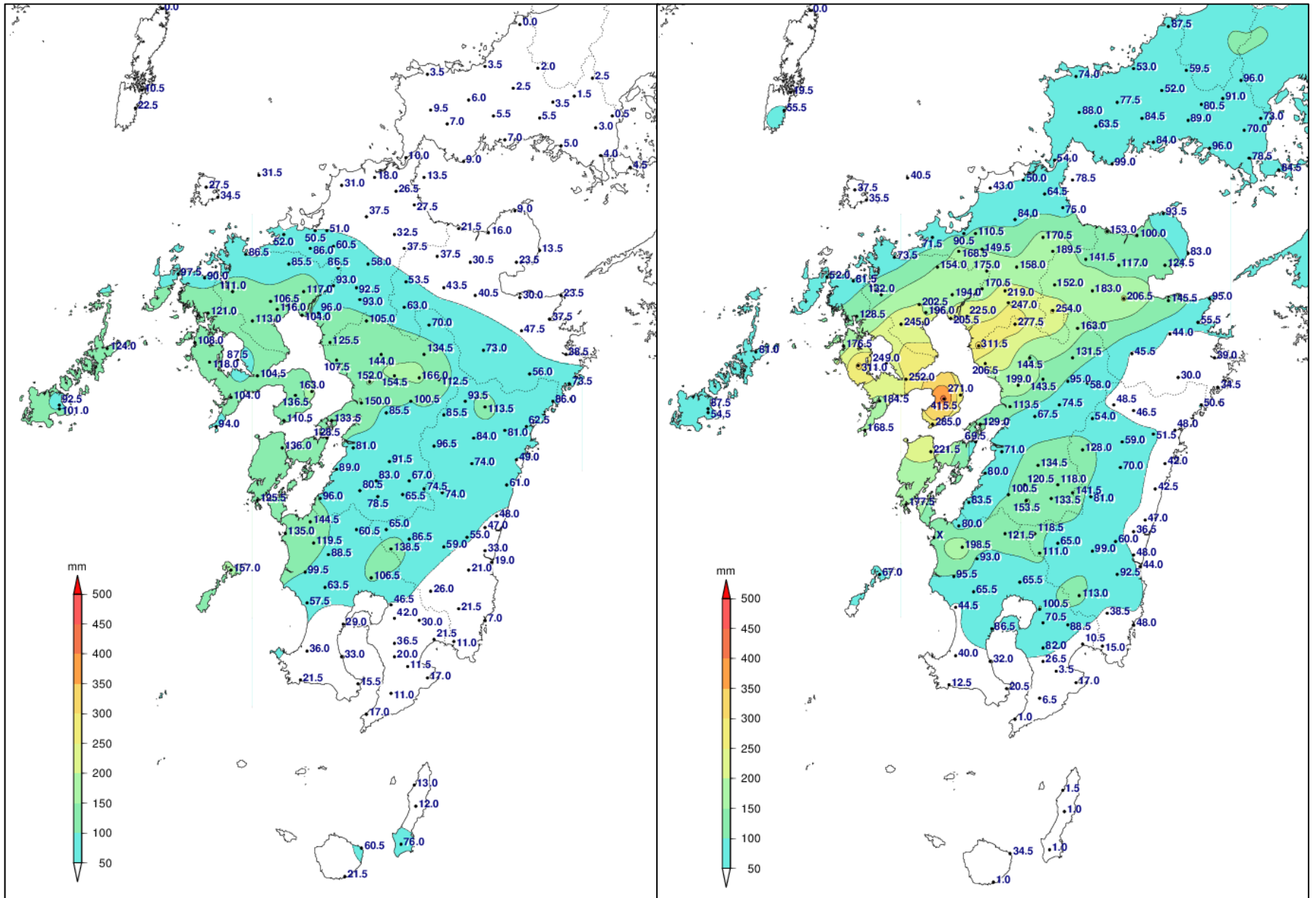


地点名	総降水量 (ミリ)
雲仙岳	1,291.5
えびの	1,267.0
嬉野	1,178.5
長浦岳	1,159.5
大牟田	1,049.5
鹿北	1,043.5
鳥栖	1,031.0
佐賀	1,018.5
大町	1,017.0
紫尾山	987.5
黒木	986.0
島原	944.5
諫早	936.0
椿ヶ鼻	909.0
久留米	896.5
白石	886.5
北山	882.5
柳川	870.5
耳納山	855.0
本渡	845.5
西海	838.0
早良脇山	835.0
伊万里	825.5
太宰府	812.5
口之津	809.0
八重山	809.0
脇岬	806.5

アメダス総降水量の分布図

(8月11日)

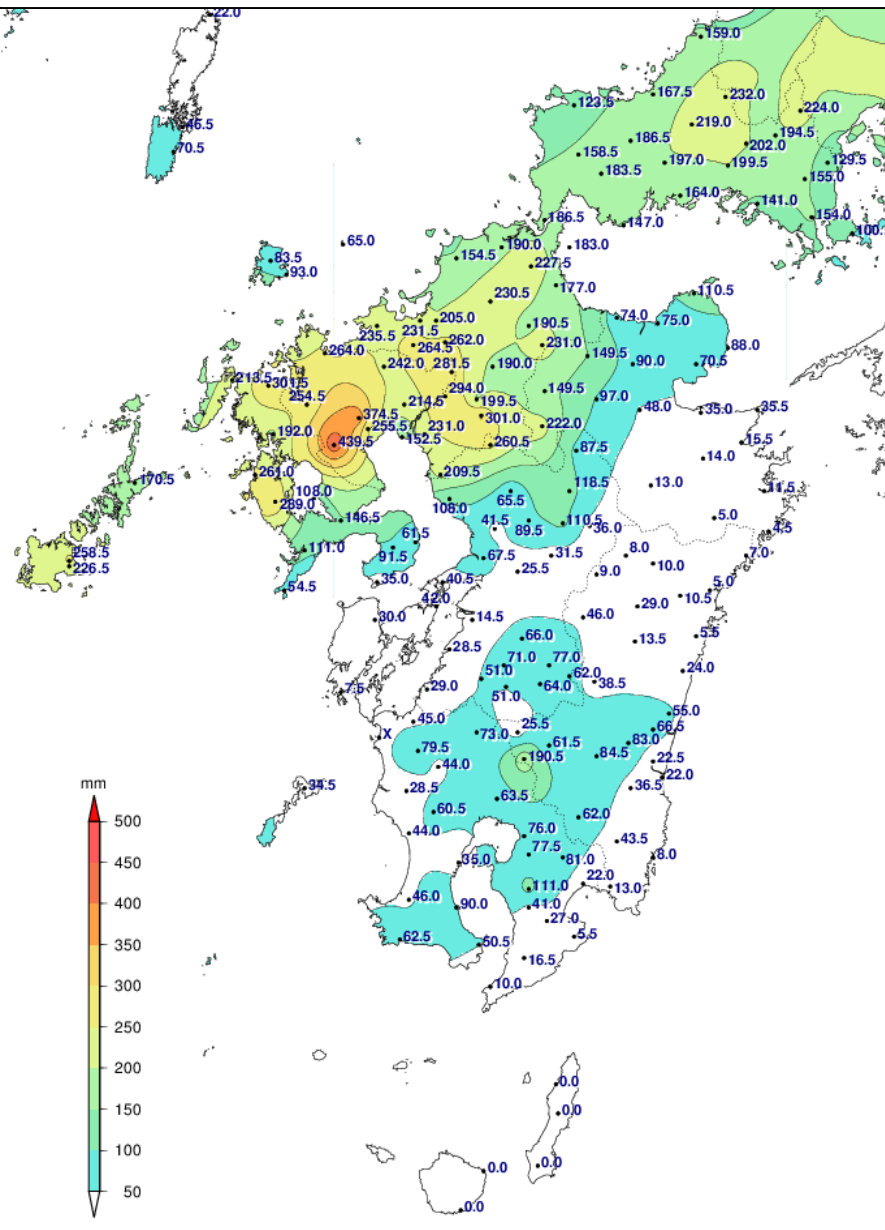
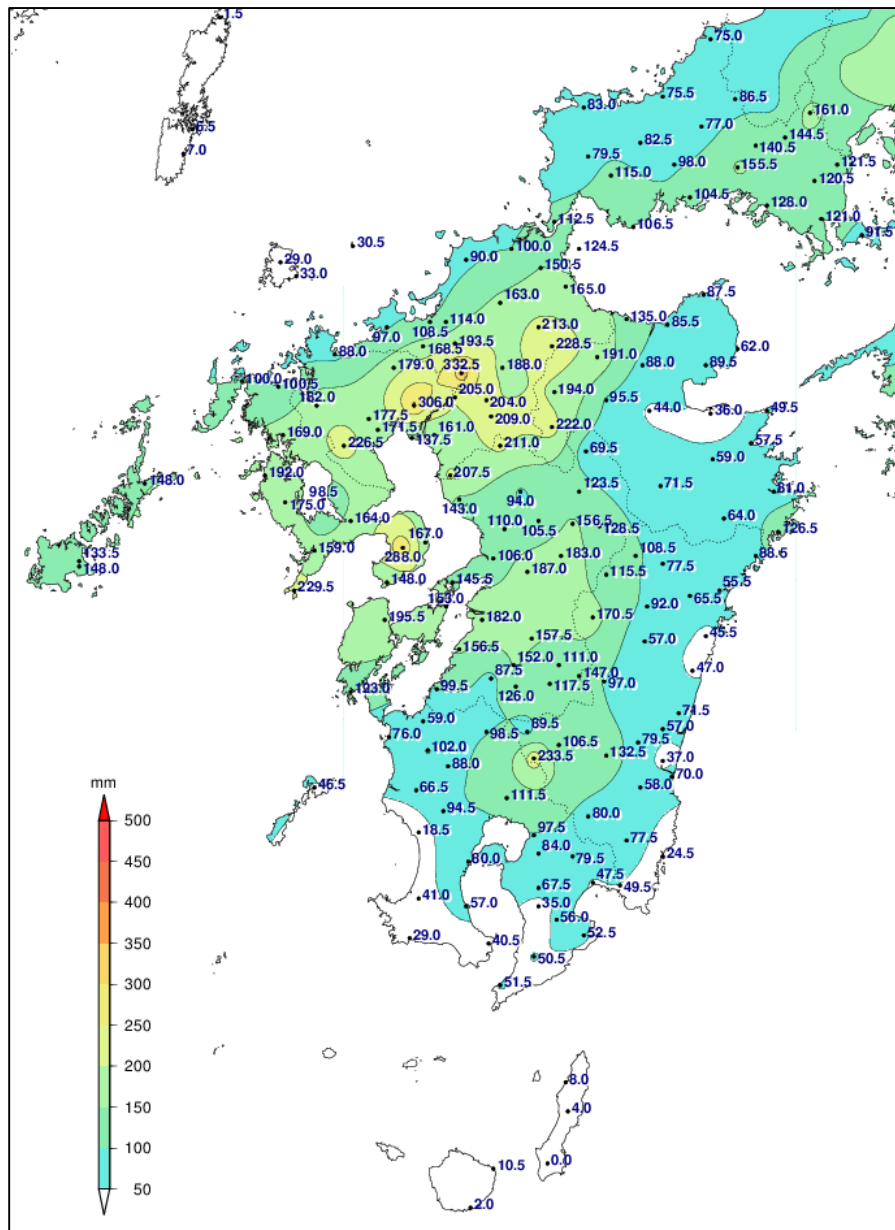
(8月12日)



アメダス総降水量の分布図

(8月13日)

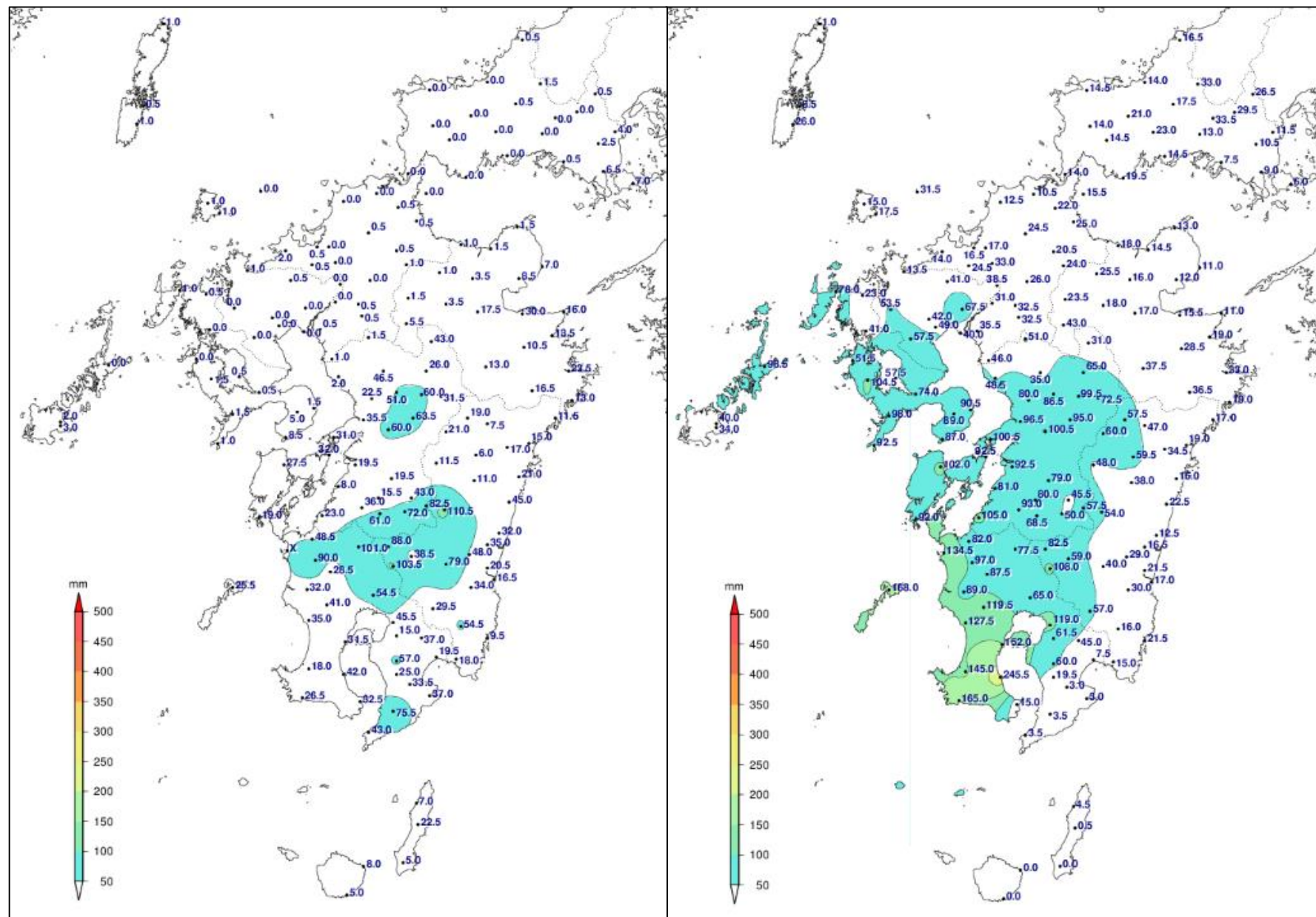
(8月14日)



アメダス総降水量の分布図

(8月15日)

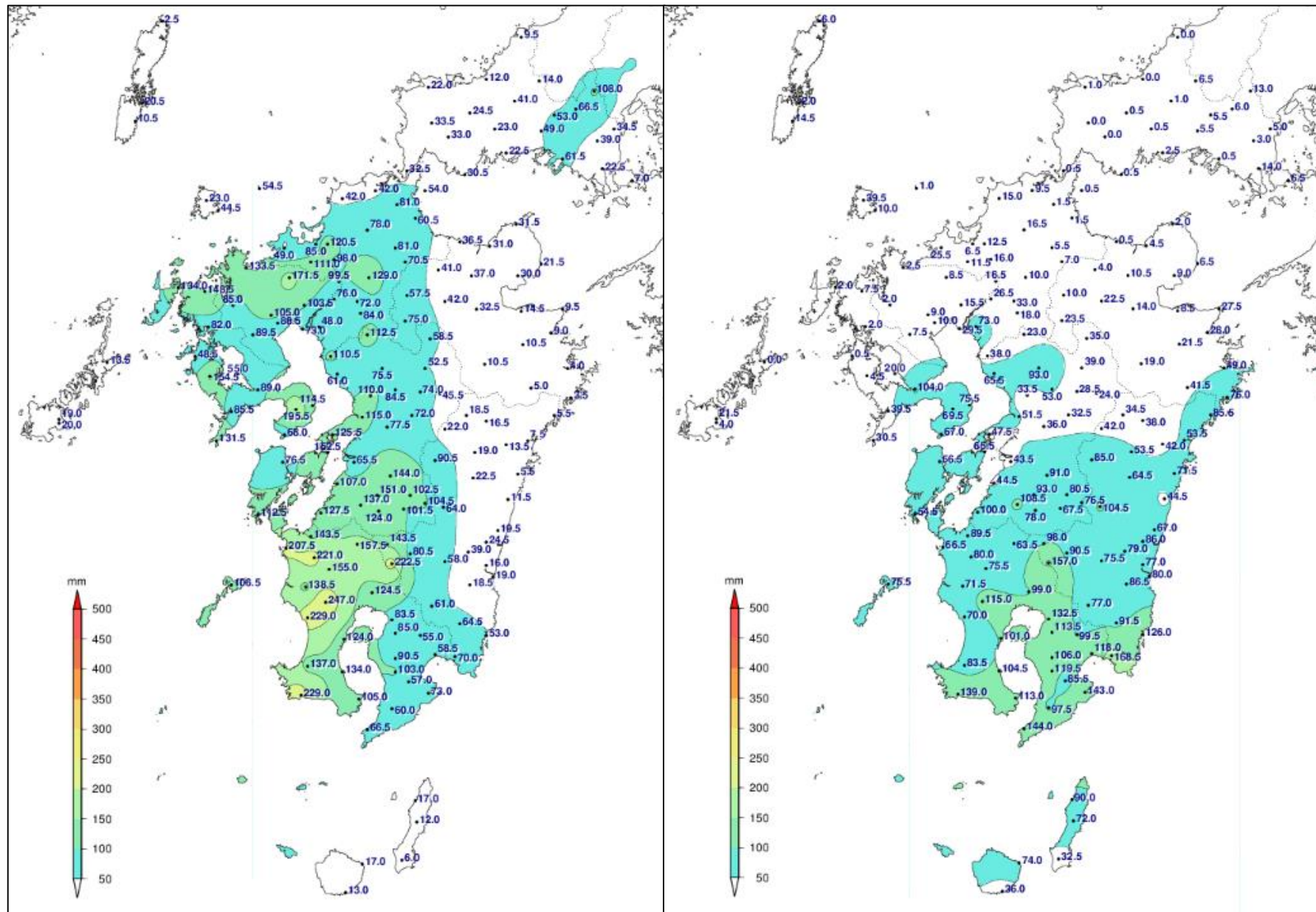
(8月16日)



アメダス総降水量の分布図

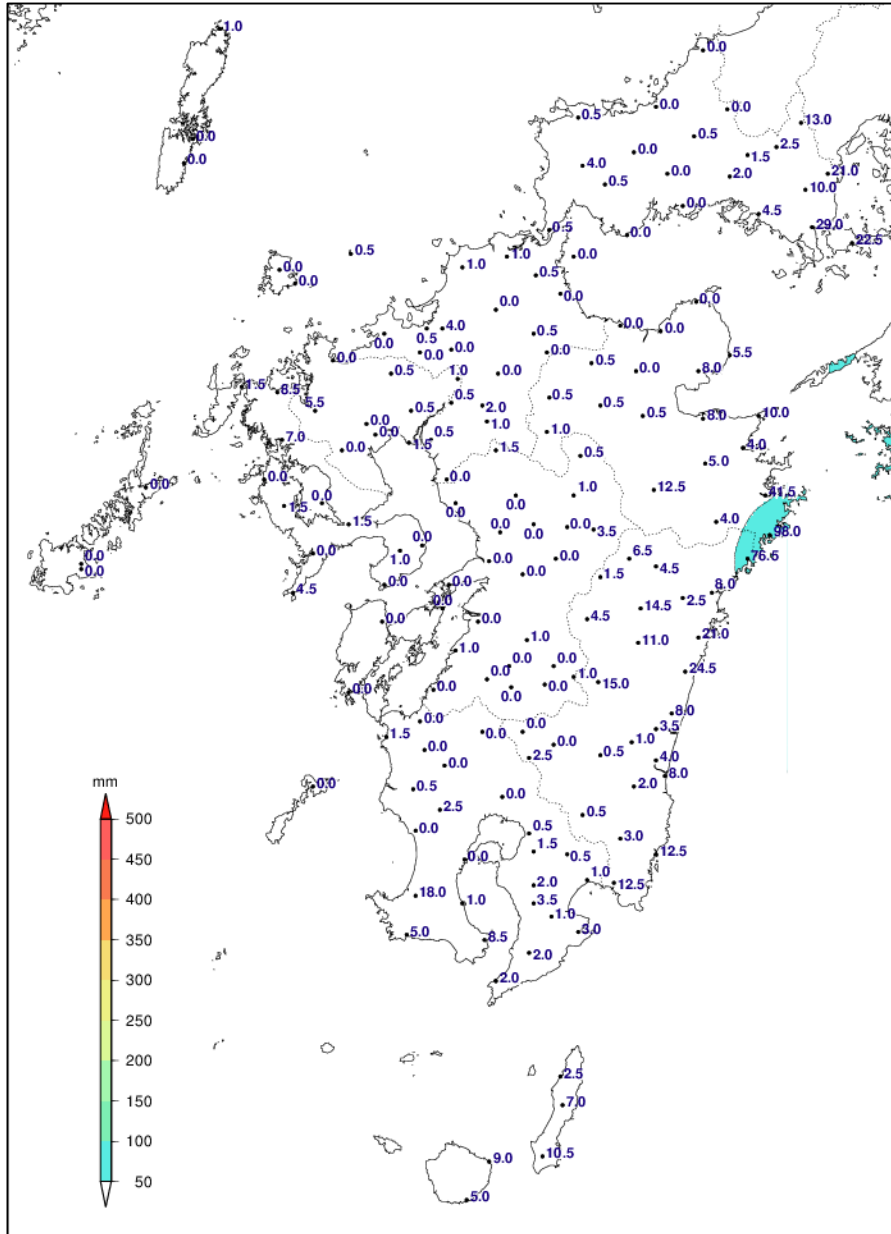
(8月17日)

(8月18日)



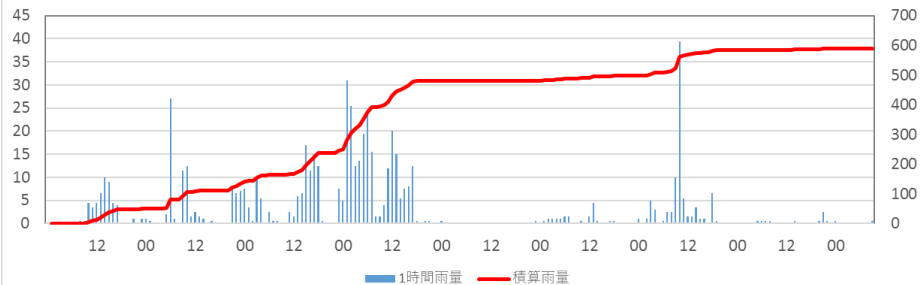
アメダス総降水量の分布図

(8月19日)

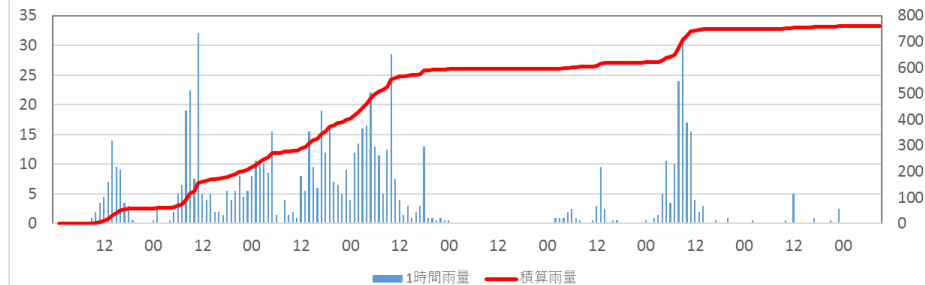


アメダス降水量の時系列図(8月11日00時～8月19日9時):福岡県

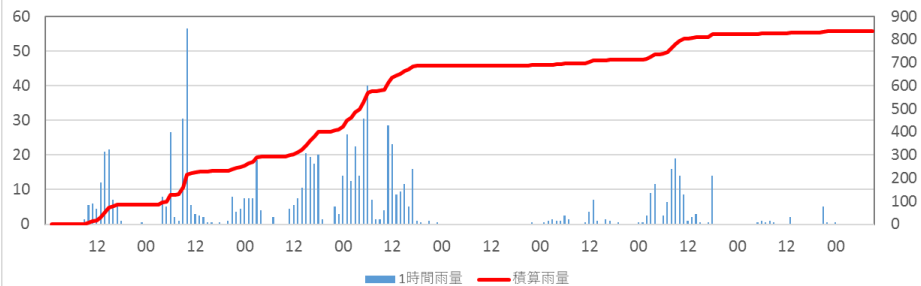
福岡 (中央区)



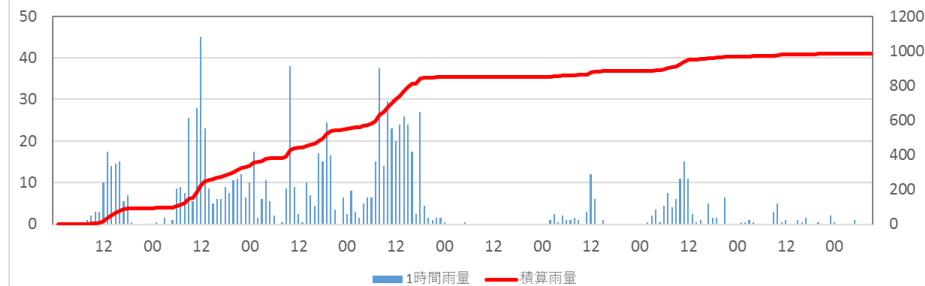
朝倉 (朝倉市)



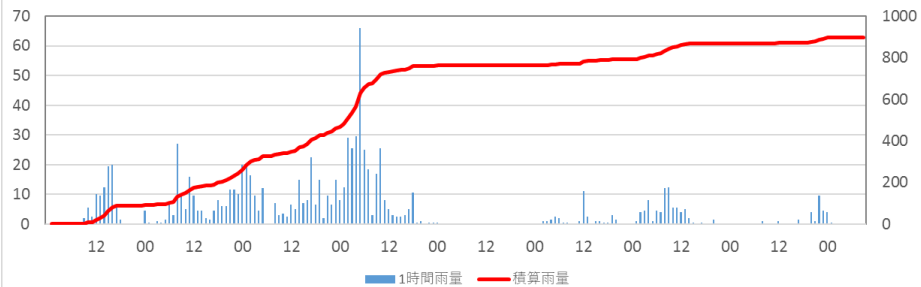
早良脇山 (早良区)



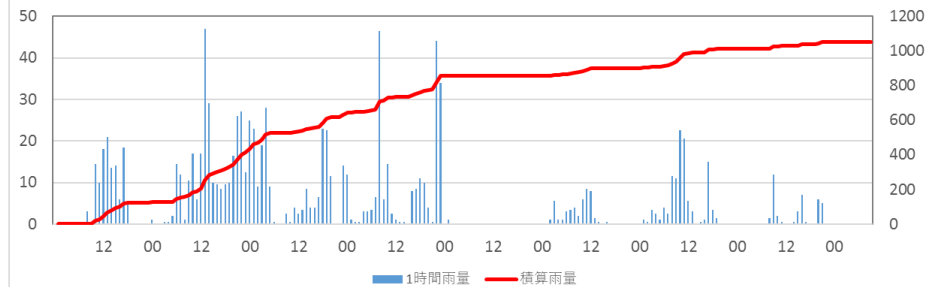
黒木 (八女市)



久留米 (久留米市)



大牟田 (大牟田市)

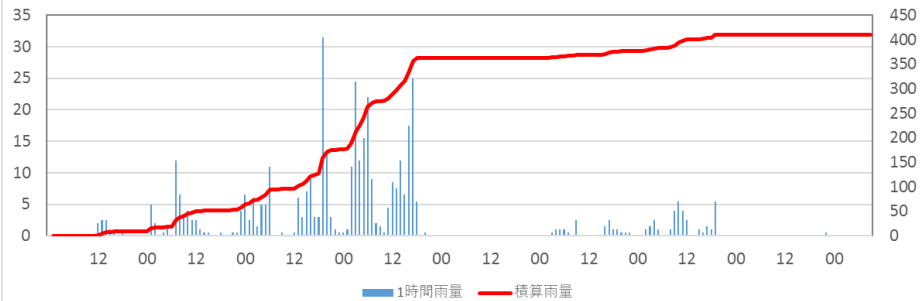


11日 12日 13日 14日 15日 16日 17日 18日 19日

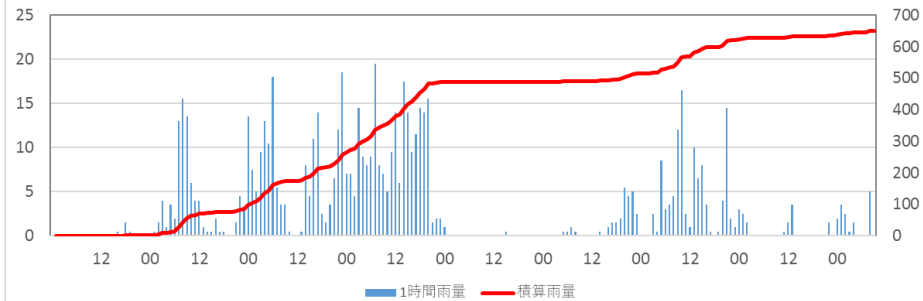
11日 12日 13日 14日 15日 16日 17日 18日 19日

アメダス降水量の時系列図(8月11日00時~8月19日9時):山口県

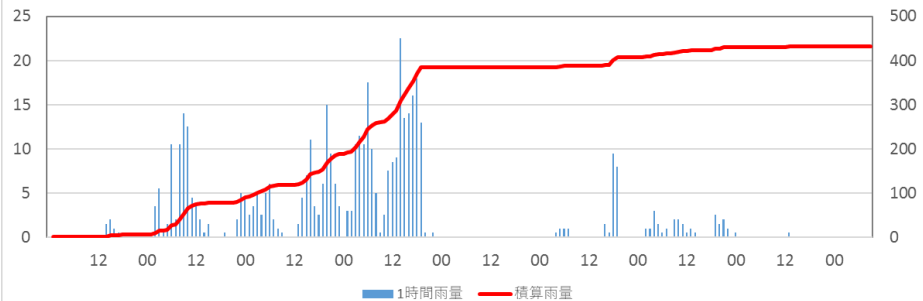
下関 (下関市)



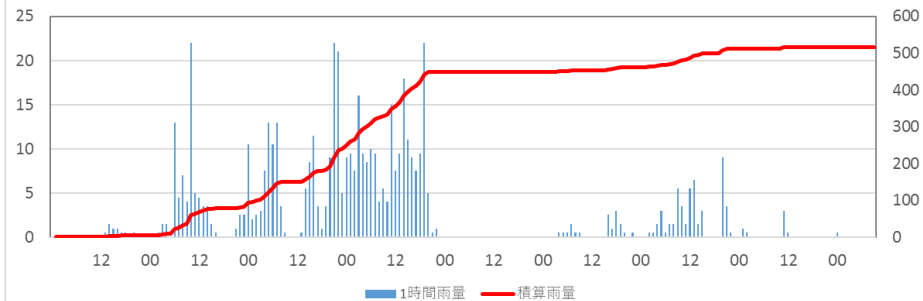
羅漢山 (岩国市)



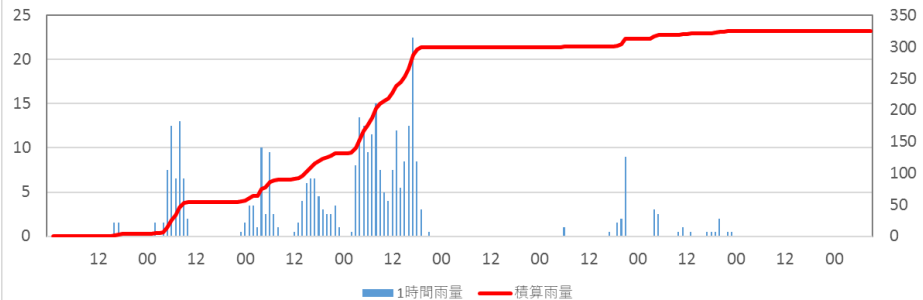
山口 (山口市)



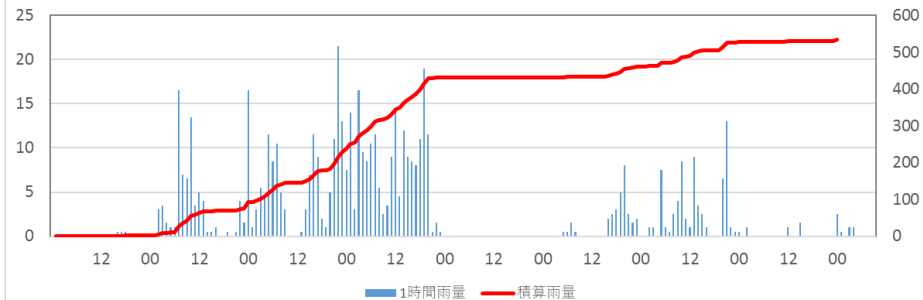
和田 (周南市)



萩 (萩市)



広瀬 (岩国市)

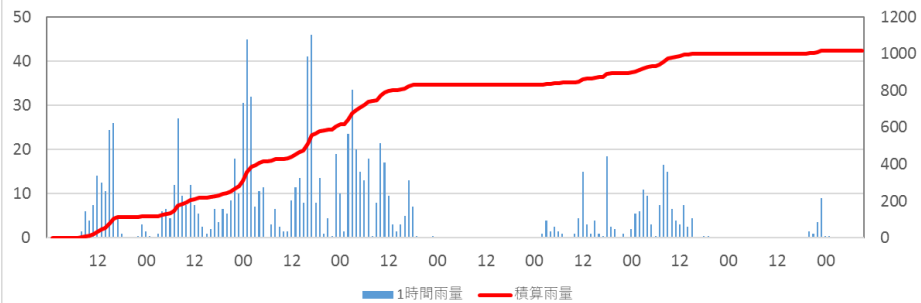


11日 12日 13日 14日 15日 16日 17日 18日 19日

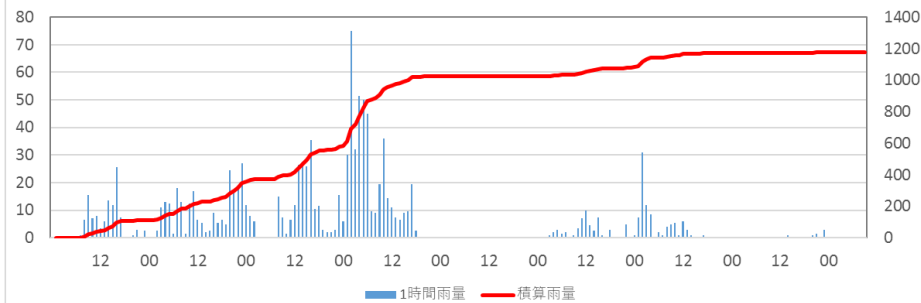
11日 12日 13日 14日 15日 16日 17日 18日 19日

アメダス降水量の時系列図(8月11日00時~8月19日9時):佐賀県

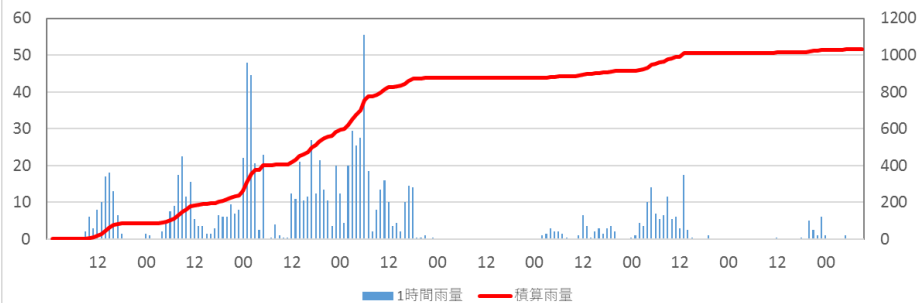
佐賀 (佐賀市)



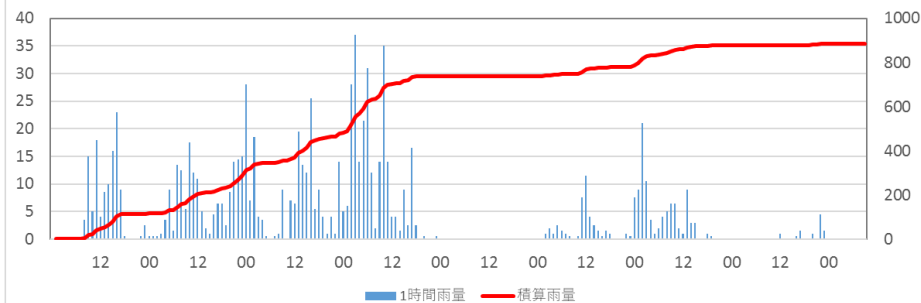
嬉野 (嬉野市)



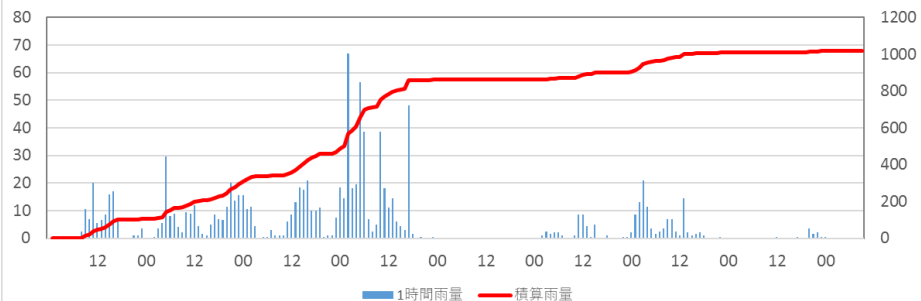
鳥栖 (鳥栖市)



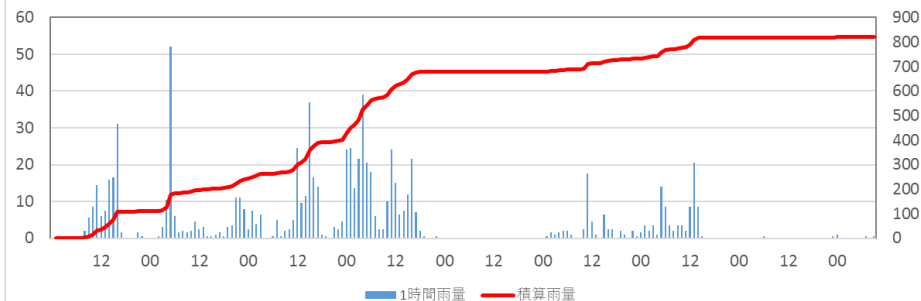
白石 (白石町)



大町 (大町町)



伊万里 (伊万里市)

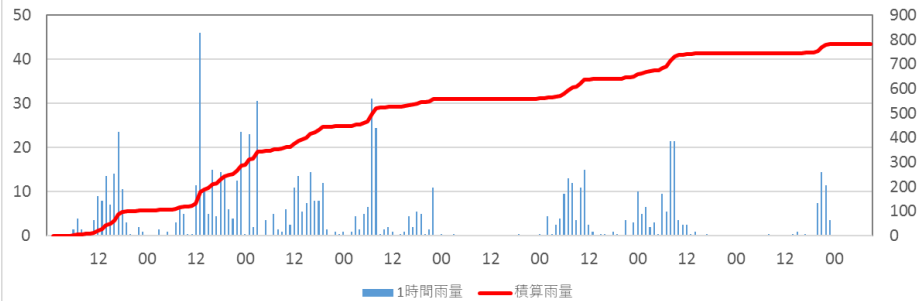


11日 12日 13日 14日 15日 16日 17日 18日 19日

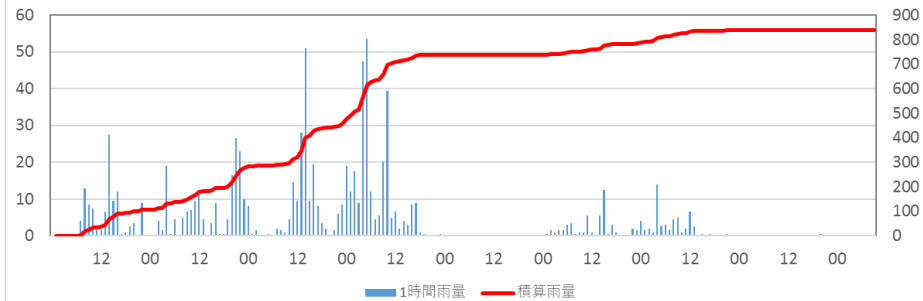
11日 12日 13日 14日 15日 16日 17日 18日 19日

アメダス降水量の時系列図(8月11日00時~8月19日9時):長崎県

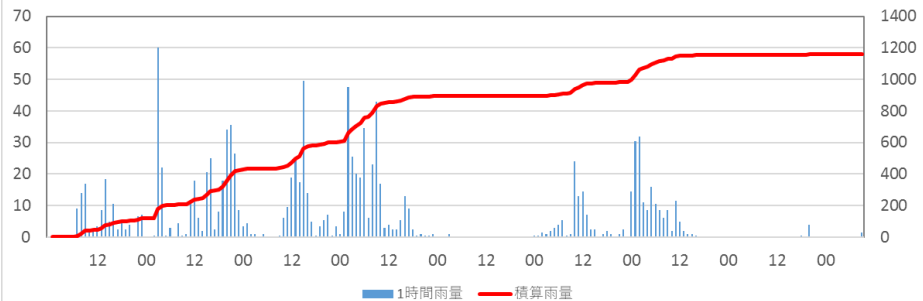
長崎(長崎市)



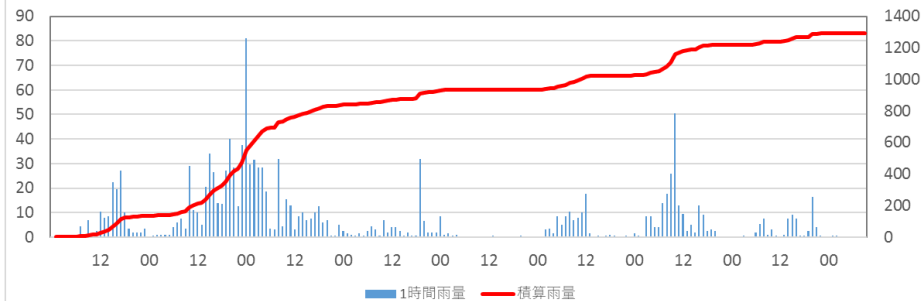
西海(西海市)



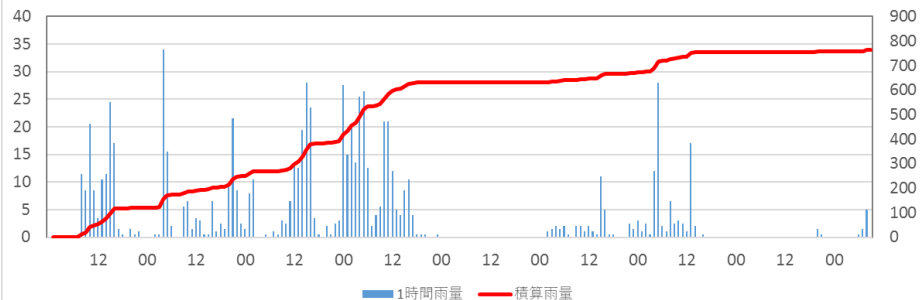
長浦岳(長崎市)



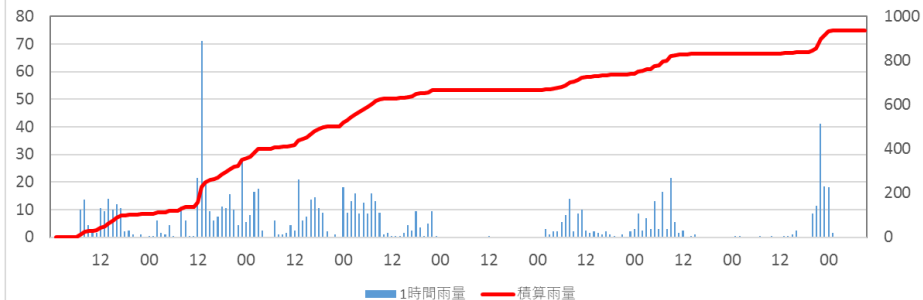
雲仙岳(雲仙市)



佐世保(佐世保市)



諫早(諫早市)

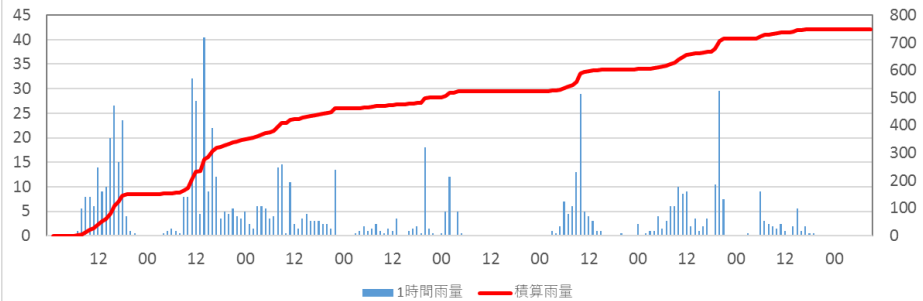


11日 12日 13日 14日 15日 16日 17日 18日 19日

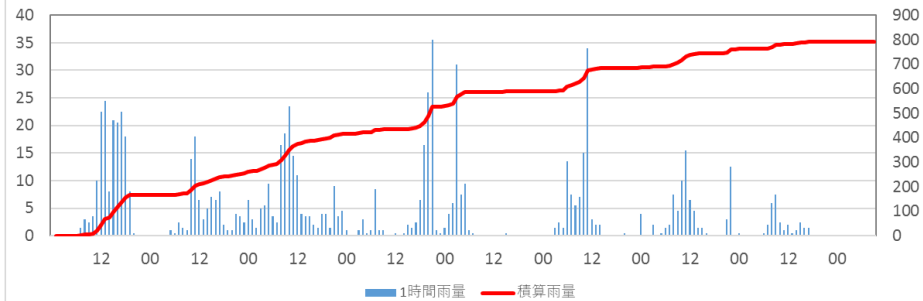
11日 12日 13日 14日 15日 16日 17日 18日 19日

アメダス降水量の時系列図(8月11日00時~8月19日9時):熊本県

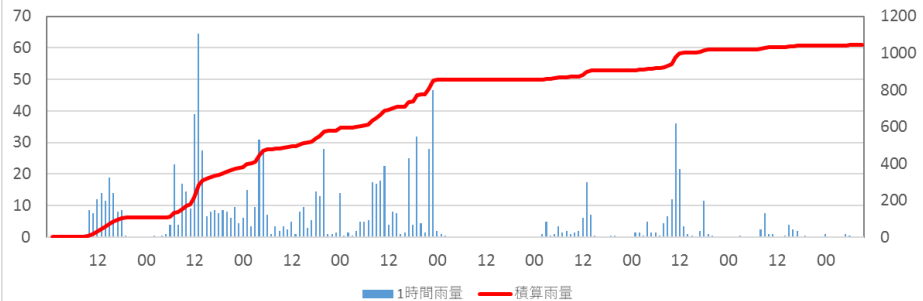
熊本(中央区)



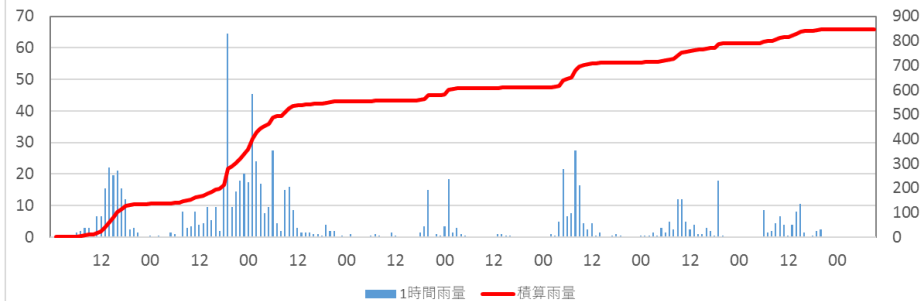
南阿蘇(南阿蘇村)



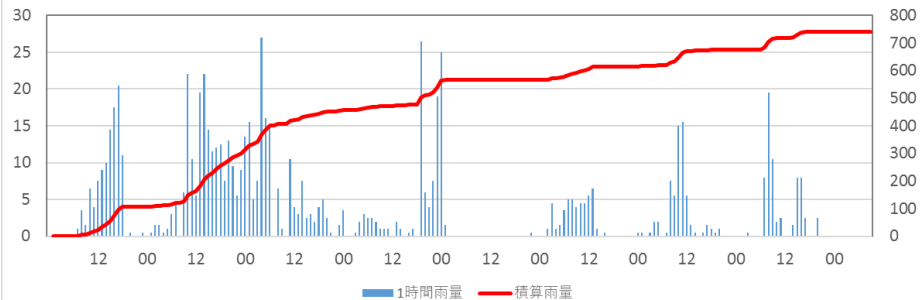
鹿北(山鹿市)



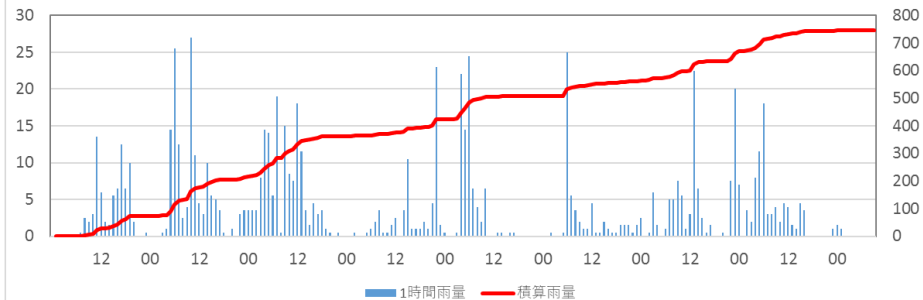
本渡(天草市)



岱明(玉名市)



湯前横谷(湯前町)

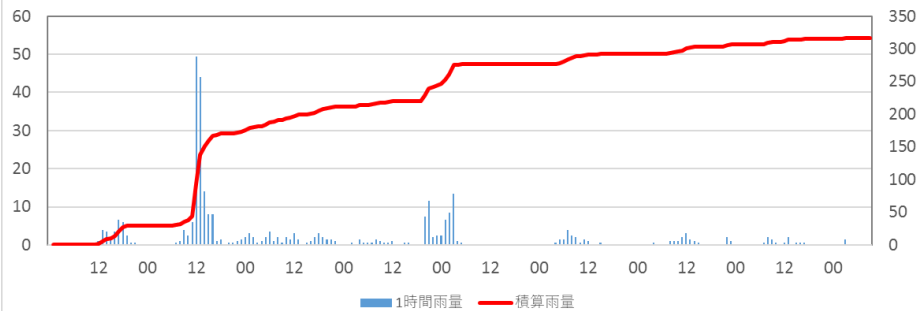


11日 12日 13日 14日 15日 16日 17日 18日 19日

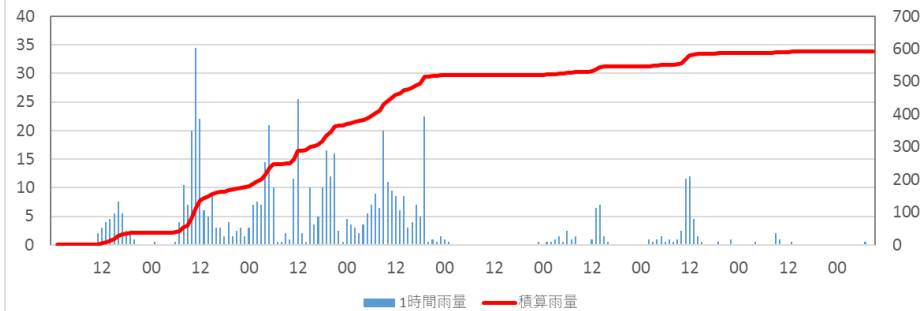
11日 12日 13日 14日 15日 16日 17日 18日 19日

アメダス降水量の時系列図(8月11日00時~8月19日9時):大分県

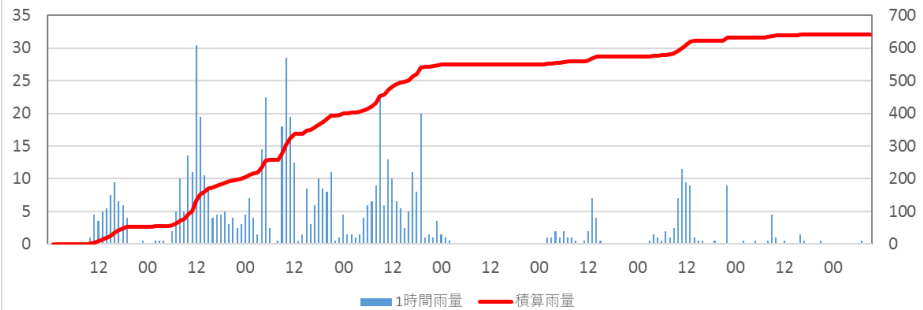
大分(大分市)



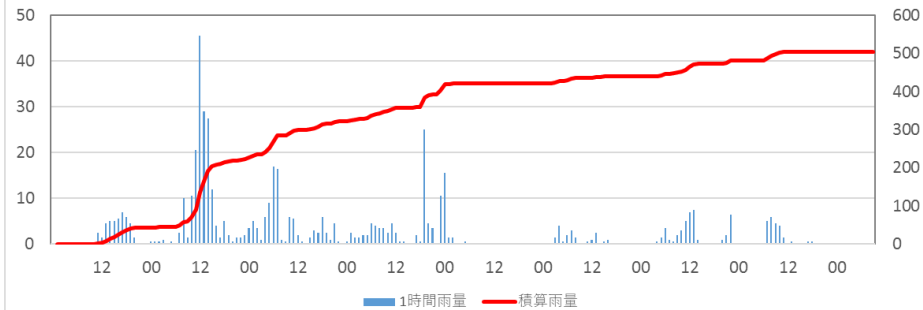
耶馬溪(中津市)



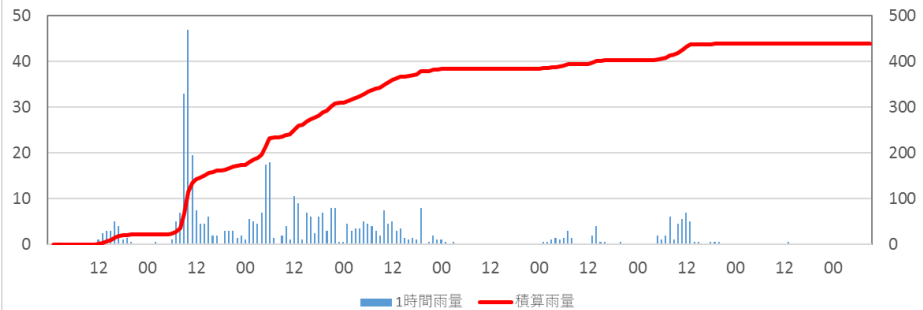
日田(日田市)



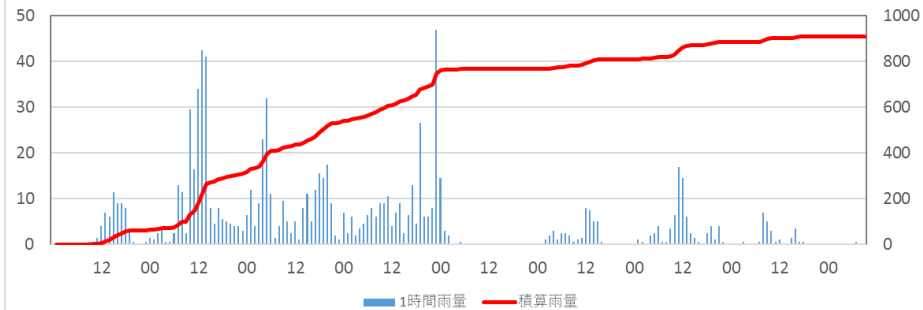
玖珠(玖珠町)



中津(中津市)



椿ヶ鼻(日田市)

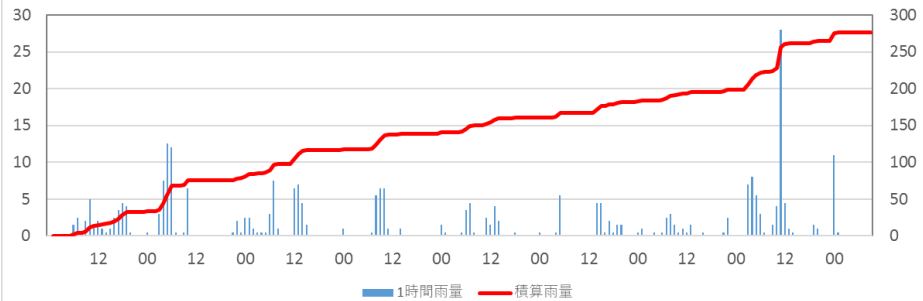


11日 12日 13日 14日 15日 16日 17日 18日 19日

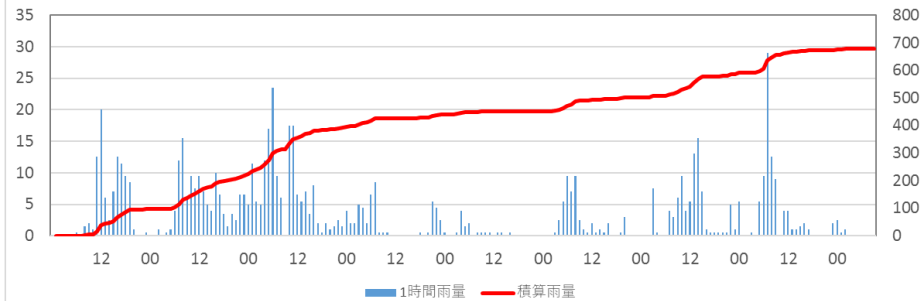
11日 12日 13日 14日 15日 16日 17日 18日 19日

アメダス降水量の時系列図(8月11日00時~8月19日9時):宮崎県

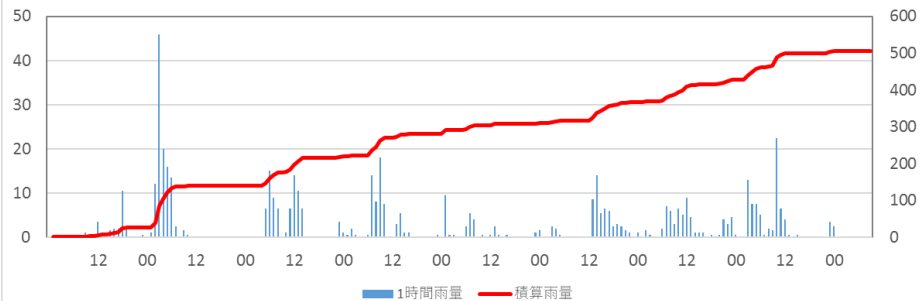
宮崎 (宮崎市)



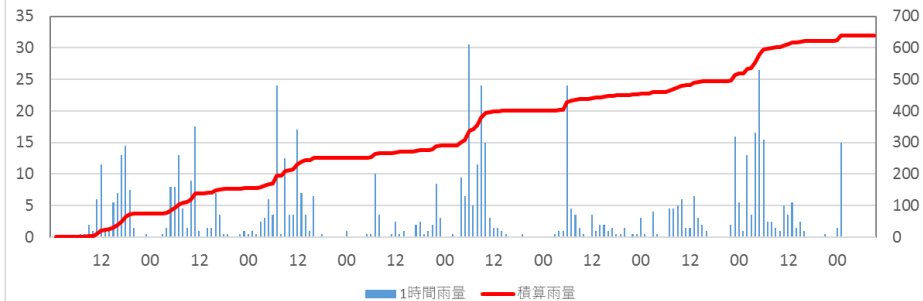
椎葉 (椎葉村)



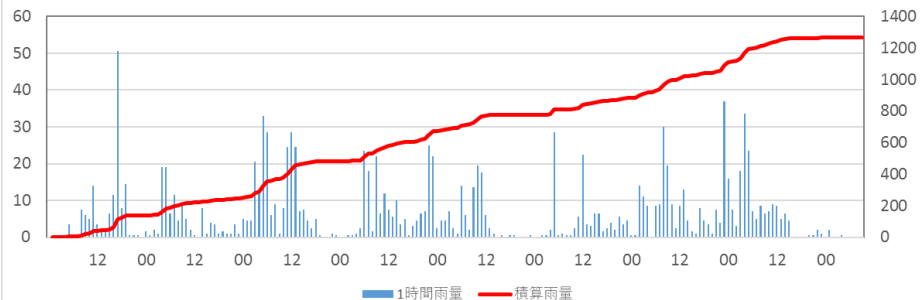
都城 (都城市)



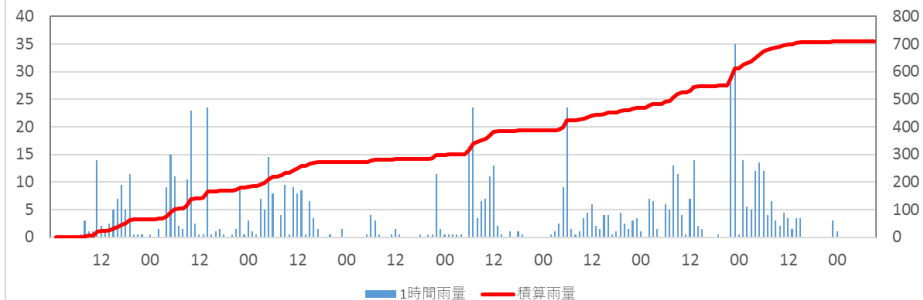
西米良 (西米良村)



えびの (えびの市)



加久藤 (えびの市)

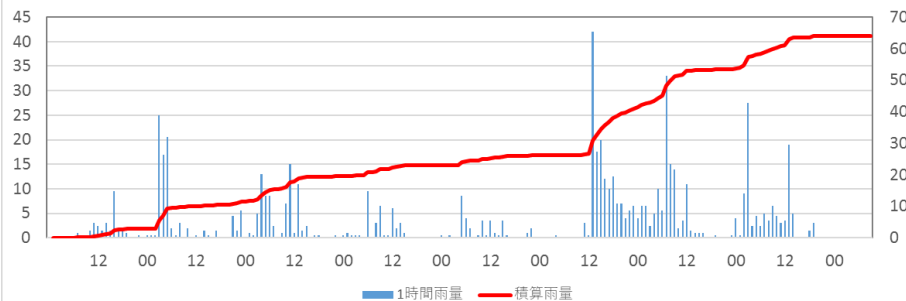


11日 12日 13日 14日 15日 16日 17日 18日 19日

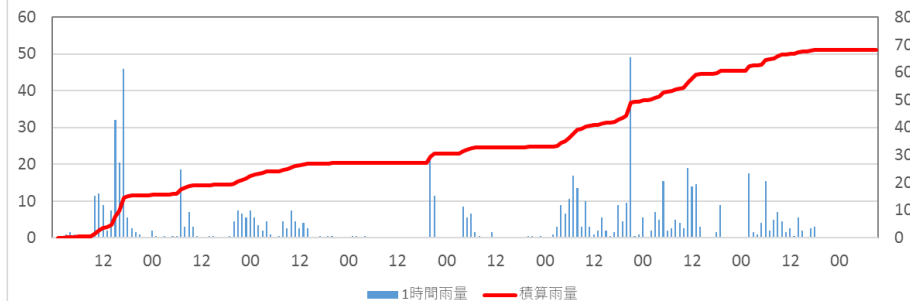
11日 12日 13日 14日 15日 16日 17日 18日 19日

アメダス降水量の時系列図(8月11日00時~8月19日9時):鹿児島県

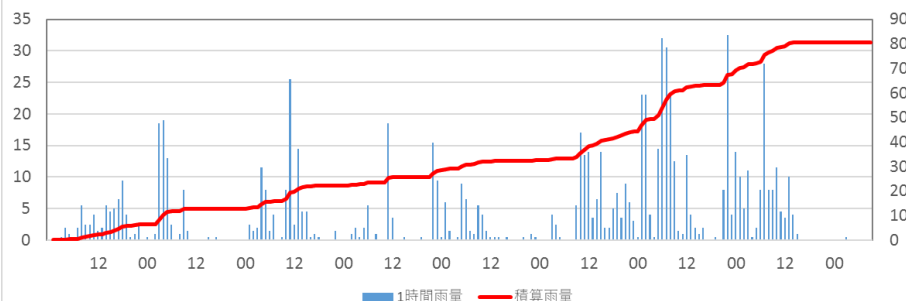
鹿児島 (鹿児島市)



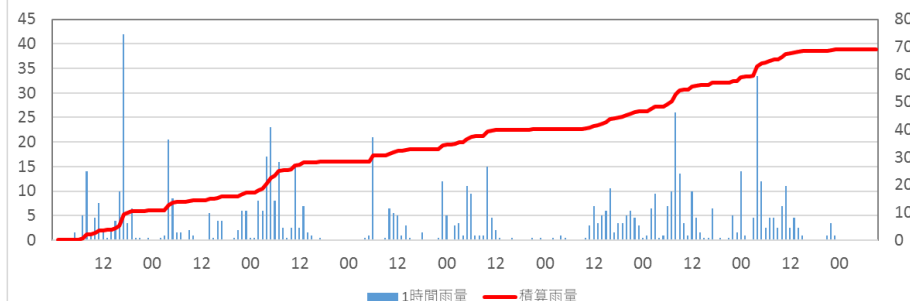
中甕 (薩摩川内市)



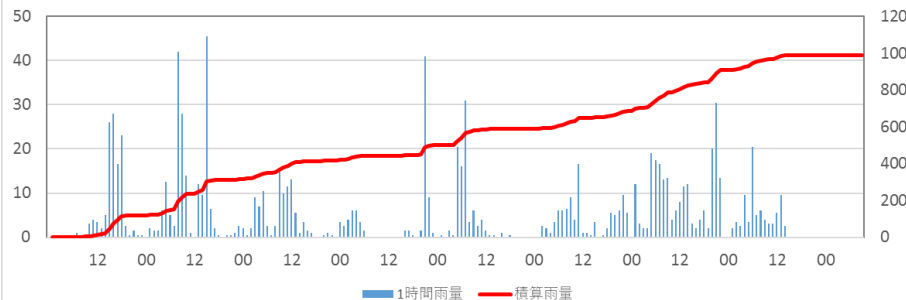
八重山 (薩摩川内市)



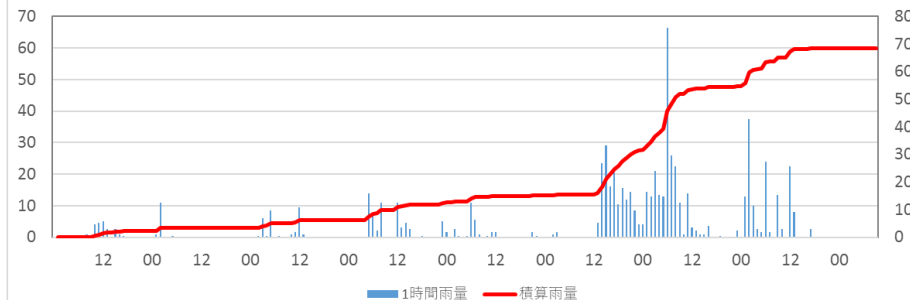
溝辺 (霧島市)



紫尾山 (さつま町)



枕崎 (枕崎市)



11日 12日 13日 14日 15日 16日 17日 18日 19日

11日 12日 13日 14日 15日 16日 17日 18日 19日

アメダス降水量の極値表(8月11日～19日9時)

1時間降水量

観測史上1位の値 更新した地点はありません

8月の1位の値

(単位:ミリ)

都道府県	市町村	地点	これまでの1位の値以上となった値		これまでの1位の値		統計開始年
			mm	年月日 時分(まで)	mm	年月日	
福岡県	久留米市	久留米(クルメ)	72.0	2021/8/14 4:46	69.5	2015/8/25	1977年
佐賀県	嬉野市	嬉野(ウレシノ)	80.5	2021/8/14 1:50	70.0	2003/8/26	1977年
熊本県	天草市	本渡(ホンド)	69.0	2021/8/12 18:52	66.0	2015/8/25	1976年
鹿児島県	出水市	出水(イズミ)	68.0	2021/8/11 17:27	55.0	1997/8/6	1976年
鹿児島県	鹿児島市	喜入(キイレ)	57.0	2021/08/16 14:42	51.0	1988/08/19	1977年
鹿児島県	肝属郡肝付町	内之浦(ウチノウラ)	91.0	2021/08/18 09:44	57.5	2012/08/01	1976年

”]” : 資料不足値

統計を行う対象資料が許容範囲を超えて欠けています。値そのものを信用することはできず、通常は上位の統計に用いませんが、極値、合計、度数等の統計では、その値以上(以下)であることが確実である、といった性質を利用して統計に利用できる場合があります。なお、資料不足値の場合は平年差・比を求めません。

(注)上記の表の1位の値は、1976年以降を対象に求めたものです。「*」を付加した地点(气象台等)では、1975年以前から1時間単位の月最大24時間降水量の統計を別に行っています。この値は、「過去の気象データの検索」で確認できます。

アメダス降水量の極値表(8月11日～19日9時)

3時間降水量

観測史上1位の値

都道府県	市町村	地点	更新した値		これまでの1位の値		統計開始年
			mm	年月日 時分(まで)	mm	年月日	
大分県	中津市	中津 (ナカツ)	99.5	2021/8/12 11:00	82.5	2012/7/3	2011年

8月の1位の値

都道府県	市町村	地点	これまでの1位の値以上となった値		これまでの1位の値		統計開始年
			mm	年月日 時分(まで)	mm	年月日	
福岡県	柳川市	柳川 (ヤナガワ)	112.5	2021/8/14 5:00	104.5	2019/8/28	1976年
佐賀県	鳥栖市	鳥栖 (トス)	118.0	2021/8/13 2:30	98.5	2019/8/28	2010年
佐賀県	嬉野市	嬉野 (ウレシノ)	162.5	2021/8/14 4:20	156.0	2003/8/26	1977年
長崎県	島原市	島原 (シマバラ)	86.5	2021/8/11 17:10	82.5	2015/8/12	2006年
長崎県	五島市	上大津 (カミオオツ)	91.5	2021/8/14 4:20	82.0	2006/8/27	2003年
熊本県	山鹿市	鹿北 (カホク)	131.0	2021/8/12 14:00	107.5	2014/8/5	1976年
大分県	中津市	中津 (ナカツ)	99.5	2021/8/12 11:00	57.5	2019/8/28	2011年
大分県	玖珠郡玖珠町	玖珠 (クス)	106.0	2021/8/12 13:40	94.0	1982/8/9	1976年
大分県	佐伯市	蒲江 (カマエ)	130.5	2021/8/19 2:10	125.0	1988/8/11	1976年
鹿児島県	鹿児島市	喜入 (キイレ)	119.5	2021/8/16 16:40	105.0	1993/8/1	1977年
鹿児島県	枕崎市	枕崎 (マクラザキ) *	115.5	2021/8/17 8:10	81.0	1993/8/1	1976年

アメダス降水量の極値表(8月11日～19日9時)

24時間降水量

観測史上1位の値

都道府県	市町村	地点	更新した値		これまでの1位の値		統計開始年
			mm	年月日 時分(まで)	mm	年月日	
福岡県	久留米市	久留米(クルメ)	387.0	2021/8/14 11:40	360.5	2020/7/7	1977年
山口県	周南市	鹿野(カノ)	251.5]	2021/8/14 19:20	242.0	2011/5/11	2010年
山口県	美祢市	東厚保(ヒガシアツ)	238.5	2021/8/14 18:40	220.0	2019/8/29	2010年
佐賀県	鳥栖市	鳥栖(トス)	409.0	2021/8/14 11:10	343.0	2019/8/28	2010年
佐賀県	嬉野市	嬉野(ウレシノ)	555.5	2021/8/14 11:30	386.0	1990/7/2	1977年
長崎県	雲仙市	雲仙岳(ウンゼンダケ)*	571.5	2021/8/13 8:20	486.0	2006/8/19	2002年
長崎県	島原市	島原(シマバラ)	370.5	2021/8/13 8:50	313.0	2012/6/24	2006年
熊本県	天草市	本渡(ホンド)	378.0	2021/8/13 10:40	353.0	1982/7/24	1976年
鹿児島県	鹿児島市	喜入(キイレ)	356.5	2021/8/17 13:10	332.5	2019/7/4	1977年

アメダス降水量の極値表(8月11日～19日9時)

24時間降水量

8月の1位の値

都道府県	市町村	地点	これまでの1位の値以上となった値		これまでの1位の値		統計開始年
			mm	年月日 時分(まで)	mm	年月日	
福岡県	北九州市八幡西区	八幡(ヤハタ)	232.0	2021/8/14 17:00	185.5	2013/8/31	1976年
福岡県	北九州市小倉南区	空港北町(クウコウキタマチ)	245.5	2021/8/14 17:30	140.5	2013/8/31	2006年
福岡県	北九州市小倉南区	東谷(ヒガシタニ)	283.5	2021/8/14 17:10	203.0	2013/8/31	2012年
福岡県	行橋市	行橋(ユクハシ)	227.0	2021/8/14 17:40	221.0	2013/8/31	1976年
福岡県	飯塚市	飯塚(イイツカ)*	276.5	2021/8/14 14:40	273.0	2013/8/31	1976年
福岡県	福岡市博多区	博多(ハカタ)	240.5	2021/8/14 13:40	219.5	2013/8/31	2003年
福岡県	田川郡添田町	添田(ソエダ)	277.0	2021/8/14 11:40	275.0	2006/8/19	1976年
福岡県	福岡市早良区	早良脇山(サワラワキヤマ)	332.0	2021/8/14 13:30	238.5	2013/8/31	2010年
福岡県	朝倉市	朝倉(アサクラ)	281.0	2021/8/14 11:10	277.0	2019/8/28	1976年
福岡県	久留米市	久留米(クルメ)	387.0	2021/8/14 11:40	330.0	2019/8/28	1977年
福岡県	八女市	黒木(クロギ)	347.5	2021/8/14 15:50	282.5	2019/8/28	1976年
福岡県	柳川市	柳川(ヤナガワ)	329.0	2021/8/14 9:00	264.5	2019/8/28	1976年
福岡県	大牟田市	大牟田(オオムタ)	397.5	2021/8/13 4:40	310.0]	1980/8/30	1976年

アメダス降水量の極値表(8月11日～19日9時)

24時間降水量

8月の1位の値

都道府県	市町村	地点	これまでの1位の値以上となった値		これまでの1位の値		統計開始年
			mm	年月日 時分(まで)	mm	年月日	
山口県	山口市	篠生(シノブ)	230.5	2021/8/14 19:30	199.0	1984/8/22	1980年
山口県	山口市	徳佐(トクサ)	233.0	2021/8/14 19:00	226.0	1980/8/31	1976年
山口県	岩国市	羅漢山(ラカンザン)	262.0	2021/8/14 19:50	207.0	1992/8/9	1976年
山口県	美祢市	秋吉台(アキヨシダイ)	212.5	2021/8/14 19:00	186.5	2019/8/29	1976年
山口県	周南市	鹿野(カノ)	251.5]	2021/8/14 19:20	157.5	2015/8/26	2010年
山口県	岩国市	広瀬(ヒロセ)	246.5	2021/8/14 19:40	206.0	1992/8/9	1976年
山口県	美祢市	東厚保(ヒガシアツ)	238.5	2021/8/14 18:40	220.0	2019/8/29	2010年
山口県	山口市	山口(ヤマグチ)*	230.5	2021/8/14 19:10	186.0	2019/8/29	1976年
山口県	周南市	和田(ワダ)	261.5	2021/8/14 19:20	197.0	2004/8/31	1978年
山口県	防府市	防府(ホウフ)	209.0	2021/8/14 19:10	203.0	1993/8/3	1976年
山口県	下関市	下関(シモノセキ)*	235.5	2021/8/14 18:00	142.5	2013/8/31	1976年
山口県	宇部市	宇部(ウベ)	195.0	2021/8/14 18:10	110.0	2004/8/31	1976年
山口県	柳井市	柳井(ヤナイ)	183.0	2021/8/14 19:50	171.0	2004/8/31	1976年

アメダス降水量の極値表(8月11日～19日9時)

24時間降水量

8月の1位の値

都道府県	市町村	地点	これまでの1位の値以上となった値		これまでの1位の値		統計開始年
			mm	年月日 時分(まで)	mm	年月日	
佐賀県	唐津市	唐津(カラツ)	286.5	2021/8/14 16:00	280.5	2019/8/28	2010年
佐賀県	鳥栖市	鳥栖(トス)	409.0	2021/8/14 11:10	343.0	2019/8/28	2010年
佐賀県	嬉野市	嬉野(ウレシノ)	555.5	2021/8/14 11:30	354.0	1980/8/29	1977年
長崎県	南松浦郡新上五島町	有川(アリカワ)	238.0	2021/8/14 12:30	227.0	1977/8/24	1977年
長崎県	長崎市	長浦岳(ナガウラダケ)	404.5	2021/8/14 10:20	242.5	2019/8/28	1976年
長崎県	大村市	大村(オオムラ)	263.0	2021/8/13 10:20	231.0	2015/8/13	1976年
長崎県	諫早市	諫早(イサハヤ)	289.0	2021/8/13 7:10	222.0	1997/8/12	1976年
長崎県	雲仙市	雲仙岳(ウンゼンダケ)*	571.5	2021/8/13 8:20	486.0	2006/8/19	2003年
長崎県	島原市	島原(シマバラ)	370.5	2021/8/13 8:50	176.0	2006/8/19	2006年
長崎県	五島市	福江(フクエ)*	341.5	2021/8/14 9:20	278.0	1977/8/24	1976年
長崎県	五島市	上大津(カミオオヅ)	329.5	2021/8/14 9:20	156.0	2014/8/2	2003年
長崎県	南島原市	口之津(クチノツ)	386.0	2021/8/13 7:40	161.5	2017/8/15	1976年

アメダス降水量の極値表(8月11日～19日9時)

24時間降水量

8月の1位の値

都道府県	市町村	地点	これまでの1位の値以上となった値		これまでの1位の値		統計開始年
			mm	年月日 時分(まで)	mm	年月日	
熊本県	山鹿市	鹿北 (カホク)	366.0	2021/8/13 5:40	256.0	1980/8/30	1976年
熊本県	上益城郡益城町	益城 (マシキ)	189.0	2021/8/12 14:20	173.0	2006/8/19	1976年
熊本県	上益城郡山都町	山都 (ヤマト)	204.5	2021/8/13 14:00	162.0	2017/8/15	2010年
熊本県	上益城郡甲佐町	甲佐 (コウサ)	207.0	2021/8/13 11:50	185.0	2017/8/15	1976年
熊本県	天草市	本渡 (ホンド)	378.0	2021/8/13 10:40	306.0	1993/8/2	1976年
熊本県	球磨郡五木村	五木 (イツキ)	206.0	2021/8/13 5:40	166.5	2015/8/25	2012年
熊本県	天草市	牛深 (ウシブカ) *	261.5	2021/8/13 14:50	253.0	1993/8/1	1976年
大分県	中津市	中津 (ナカツ)	210.0	2021/8/13 6:10	133.0	2019/8/28	2011年
大分県	日田市	日田 (ヒタ) *	227.5	2021/8/13 10:40	182.0	2019/8/28	1976年
大分県	玖珠郡玖珠町	玖珠 (クス)	237.0	2021/8/13 6:40	213.0	2003/8/8	1976年
大分県	日田市	椿ヶ鼻 (ツバキガハナ)	334.5	2021/8/13 6:00	248.5	2015/8/26	2005年
鹿児島県	阿久根市	阿久根 (アクネ) *	244.0	2021/8/17 19:50	201.0	1992/8/13	1976年
鹿児島県	日置市	東市来 (ヒガシイチキ)	290.5	2021/8/17 9:00	247.0	2004/8/30	1976年
鹿児島県	鹿児島市	喜入 (キイレ)	356.5	2021/8/17 13:10	287.0	1993/8/1	1977年
鹿児島県	枕崎市	枕崎 (マクラザキ) *	383.0	2021/8/17 12:50	258.0	1993/8/1	1976年

アメダス降水量の極値表(8月11日～19日9時)

48時間降水量

観測史上1位の値

都道府県	市町村	地点	更新した値		これまでの1位の値		統計開始年
			mm	年月日 時分(まで)	mm	年月日	
福岡県	久留米市	久留米(クルメ)	572.5	2021/8/14 10:10	483.0	2020/7/8	1977年
福岡県	八女市	黒木(クロギ)	558.0	2021/8/14 18:20	534.5	2012/7/15	1976年
福岡県	柳川市	柳川(ヤナガワ)	539.5	2021/8/14 8:00	476.5	2020/7/8	1976年
山口県	周南市	鹿野(カノ)	363.0	2021/8/14 21:20	323.5	2011/5/12	2010年
山口県	周南市	和田(ワダ)	370.0	2021/8/14 21:20	353.0	2005/9/7	1978年
佐賀県	鳥栖市	鳥栖(トス)	670.5	2021/8/14 17:50	455.5	2020/7/8	2010年
佐賀県	佐賀市	佐賀(サガ)*	603.0	2021/8/14 6:30	430.5	2019/8/28	1976年
佐賀県	嬉野市	嬉野(ウレシノ)	773.5	2021/8/14 17:20	454.0	1990/7/2	1977年
佐賀県	杵島郡白石町	白石(シロイシ)	514.0	2021/8/14 17:30	402.5	2019/8/28	1976年
佐賀県	佐賀市	川副(カワソエ)	432.0	2021/8/14 10:00	429.5	2020/7/8	2003年

アメダス降水量の極値表(8月11日～19日9時)

48時間降水量

観測史上1位の値

都道府県	市町村	地点	更新した値		これまでの1位の値		統計開始年
			mm	年月日 時分(まで)	mm	年月日	
長崎県	佐世保市	佐世保(サセボ)*	426.0]	2021/8/14 17:20	425.0	2020/7/8	1976年
長崎県	長崎市	長浦岳(ナガウラダケ)	638.5	2021/8/14 10:10	578.0	2020/7/7	1976年
長崎県	諫早市	諫早(イサハヤ)	495.5	2021/8/14 8:40	465.0]	1982/7/25	1976年
長崎県	雲仙市	雲仙岳(ウンゼンダケ)*	743.0	2021/8/13 11:10	510.0	2006/8/20	2002年
長崎県	島原市	島原(シマバラ)	545.0	2021/8/13 8:20	347.5	2020/7/11	2006年
長崎県	南島原市	口之津(クチノツ)	499.0	2021/8/13 10:50	482.0]	1982/7/25	1976年
熊本県	天草市	本渡(ホンド)	520.5	2021/8/13 10:30	404.0]	1982/7/25	1976年
鹿児島県	日置市	東市来(ヒガシイチキ)	394.0	2021/8/18 9:00	366.0	1998/4/25	1976年
鹿児島県	鹿児島市	喜入(キイレ)	455.0	2021/8/18 13:10	441.0	1993/8/1	1977年
鹿児島県	枕崎市	枕崎(マクラザキ)*	528.0	2021/8/18 12:50	414.0	1993/7/7	1976年

アメダス降水量の極値表(8月11日～19日9時)

48時間降水量

8月の1位の値

都道府県	市町村	地点	これまでの1位の値以上となった値		これまでの1位の値		統計開始年
			mm	年月日 時分(まで)	mm	年月日	
福岡県	北九州市八幡西区	八幡(ヤハタ)	299.0	2021/8/14 20:10	244.0	1980/8/30	1976年
福岡県	北九州市小倉南区	空港北町(クウコウキタマチ)	316.5	2021/8/14 18:40	183.0	2006/8/31	2006年
福岡県	北九州市小倉南区	東谷(ヒガシタニ)	390.5	2021/8/14 19:50	233.0	2013/8/31	2012年
福岡県	行橋市	行橋(ユクハシ)	355.5	2021/8/14 19:30	270.0	1980/8/30	1976年
福岡県	飯塚市	飯塚(イイズカ)*	411.5	2021/8/14 19:30	316.0	2013/8/31	1976年
福岡県	福岡市博多区	博多(ハカタ)	342.0	2021/8/14 20:00	242.0	2013/8/31	2003年
福岡県	太宰府市	太宰府(ダザイフ)	500.5	2021/8/14 18:50	385.0	1980/8/30	1977年
福岡県	田川郡添田町	添田(ソエダ)	455.5	2021/8/14 7:00	394.0	1980/8/30	1976年
福岡県	福岡市早良区	早良脇山(サワラワキヤマ)	456.0	2021/8/14 19:20	276.0	2013/8/31	2010年
福岡県	朝倉市	朝倉(アサクラ)	436.0	2021/8/14 7:20	311.0	2019/8/29	1976年
福岡県	田川郡添田町	英彦山(ヒコサン)	497.0	2021/8/14 7:30	401.0	2007/8/4	1989年
福岡県	久留米市	久留米(クルメ)	572.5	2021/8/14 10:10	366.5	2019/8/28	1977年
福岡県	久留米市	耳納山(ミノウサン)	494.5	2021/8/14 9:50	327.0	2019/8/28	1976年
福岡県	八女市	黒木(クロギ)	558.0	2021/8/14 18:20	337.0	1980/8/30	1976年
福岡県	柳川市	柳川(ヤナガワ)	539.5	2021/8/14 8:00	335.0	1980/8/30	1976年
福岡県	大牟田市	大牟田(オオムタ)	557.0	2021/8/14 8:10	455.0]	1980/8/30	1976年

アメダス降水量の極値表(8月11日～19日9時)

48時間降水量

8月の1位の値

都道府県	市町村	地点	これまでの1位の値以上となった値		これまでの1位の値		統計開始年
			mm	年月日 時分(まで)	mm	年月日	
山口県	山口市	篠生(シノブ)	299.5	2021/8/14 22:20	237.0	2019/8/29	1981年
山口県	山口市	徳佐(トクサ)	320.5	2021/8/14 23:00	256.0	2019/8/29	1976年
山口県	岩国市	羅漢山(ラカンザン)	406.0	2021/8/14 21:10	236.0	2004/8/2	1976年
山口県	周南市	鹿野(カノ)	363.0]	2021/8/14 21:20	199.5	2019/8/29	2010年
山口県	岩国市	広瀬(ヒロセ)	359.5	2021/8/14 21:20	207.0	1992/8/8	1976年
山口県	美祢市	東厚保(ヒガシアツ)	305.5	2021/8/14 20:50	291.0	2019/8/29	2010年
山口県	山口市	山口(ヤマグチ)*	306.0	2021/8/14 21:20	245.0	2019/8/29	1976年
山口県	周南市	和田(ワダ)	370.0	2021/8/14 21:20	233.0	2004/8/2	1978年
山口県	防府市	防府(ホウフ)	278.0	2021/8/14 19:50	203.0	1993/8/4	1976年
山口県	下松市	下松(クダマツ)	280.0	2021/8/14 7:00	212.0	1993/8/4	1976年
山口県	岩国市	玖珂(クガ)	279.5	2021/8/14 20:50	279.5	2014/8/6	1977年
山口県	下関市	下関(シモノセキ)*	310.5	2021/8/14 20:20	211.0	1980/8/30	1976年
山口県	宇部市	宇部(ウベ)	263.0	2021/8/14 19:00	161.0	1980/8/30	1976年
山口県	柳井市	柳井(ヤナイ)	278.5	2021/8/15 1:50	172.0	2004/8/31	1976年
山口県	大島郡周防大島町	安下庄(アゲノショウ)	195.5	2021/8/15 2:40	150.0	1990/8/24	1976年

アメダス降水量の極値表(8月11日～19日9時)

48時間降水量

8月の1位の値

都道府県	市町村	地点	これまでの1位の値以上となった値		これまでの1位の値		統計開始年
			mm	年月日 時分(まで)	mm	年月日	
佐賀県	佐賀市	北山 (ホクザン)	461.5	2021/8/14 18:20	364.0	2019/8/29	2010年
佐賀県	鳥栖市	鳥栖 (トス)	670.5	2021/8/14 17:50	371.0	2019/8/28	2010年
佐賀県	佐賀市	佐賀 (サガ) *	603.0	2021/8/14 6:30	430.5	2019/8/28	1976年
佐賀県	嬉野市	嬉野 (ウレシノ)	773.5	2021/8/14 17:20	452.0	1980/8/30	1977年
佐賀県	杵島郡白石町	白石 (シロイシ)	514.0	2021/8/14 17:30	402.5	2019/8/28	1976年
佐賀県	佐賀市	川副 (カワソエ)	432.0	2021/8/14 10:00	297.5	2019/8/28	2003年
長崎県	佐世保市	佐世保 (サセボ) *	426.0]	2021/8/14 17:20	358.5	2019/8/29	1976年
長崎県	南松浦郡新上五島町	有川 (ア리카ワ)	336.0	2021/8/14 17:40	238.0	1977/8/25	1977年
長崎県	長崎市	長浦岳 (ナガウラダケ)	638.5	2021/8/14 10:10	344.0	2019/8/28	1976年
長崎県	大村市	大村 (オオムラ)	398.5	2021/8/14 10:20	257.5	2019/8/28	1976年
長崎県	諫早市	諫早 (イサハヤ)	495.5	2021/8/14 8:40	254.0	1997/8/12	1976年
長崎県	長崎市	長崎 (ナガサキ) *	406.0	2021/8/14 8:20	259.0	2006/8/31	1976年
長崎県	雲仙市	雲仙岳 (ウンゼンダケ) *	743.0	2021/8/13 11:10	510.0	2006/8/20	2003年
長崎県	島原市	島原 (シマバラ)	545.0	2021/8/13 8:20	197.5	2011/8/16	2006年
長崎県	五島市	福江 (フクエ) *	415.5	2021/8/14 12:10	283.0	1977/8/25	1976年
長崎県	五島市	上大津 (カミオオツ)	385.0	2021/8/14 16:40	211.5	2014/8/3	2003年
長崎県	南島原市	口之津 (クチノツ)	499.0	2021/8/13 10:50	192.5	2014/8/5	1976年

アメダス降水量の極値表(8月11日～19日9時)

48時間降水量

8月の1位の値

都道府県	市町村	地点	これまでの1位の値以上となった値		これまでの1位の値		統計開始年
			mm	年月日 時分(まで)	mm	年月日	
熊本県	山鹿市	鹿北(カホク)	510.0	2021/8/14 11:00	381.0	1980/8/30	1976年
熊本県	熊本市中央区	熊本(クマモト)*	396.5	2021/8/13 8:40	306.0	1980/8/30	1976年
熊本県	上益城郡益城町	益城(マシキ)	341.5	2021/8/13 11:10	236.5	2013/8/26	1976年
熊本県	宇土市	宇土(ウト)	312.0	2021/8/13 9:40	214.0	2013/8/26	2006年
熊本県	上益城郡山都町	山都(ヤマト)	302.0	2021/8/13 11:10	167.5	2017/8/16	2010年
熊本県	宇城市	三角(ミスミ)	371.5	2021/8/13 11:20	287.5	2013/8/6	1976年
熊本県	上益城郡甲佐町	甲佐(コウサ)	294.0	2021/8/13 12:50	193.5	2017/8/16	1976年
熊本県	上天草市	松島(マツシマ)	304.0	2021/8/13 10:50	276.5	2011/8/15	1976年
熊本県	天草市	本渡(ホンド)	520.5	2021/8/13 10:30	351.0	1993/8/2	1976年
熊本県	球磨郡五木村	五木(イツキ)	336.0	2021/8/14 5:30	169.0	2015/8/26	2012年
熊本県	球磨郡球磨村	一勝地(イッショウチ)	262.5	2021/8/18 15:00	235.0	2013/8/6	2006年
大分県	国東市	国見(クニミ)	213.5	2021/8/14 8:20	184.0	1999/8/3	1977年
大分県	中津市	中津(ナカツ)	310.5	2021/8/14 6:40	145.5	2019/8/28	2011年
大分県	中津市	耶馬溪(ヤバケイ)	373.5	2021/8/14 9:20	260.0	1980/8/30	1976年
大分県	杵築市	杵築(キツキ)	227.5	2021/8/14 8:00	221.0	1999/8/3	1978年
大分県	日田市	日田(ヒタ)*	376.0	2021/8/14 9:00	255.0	1980/8/30	1976年
大分県	玖珠郡玖珠町	玖珠(クス)	295.5	2021/8/13 12:00	215.0	2003/8/9	1976年
大分県	日田市	椿ヶ鼻(ツバキガハナ)	491.5	2021/8/14 6:30	291.0	2006/8/19	2005年

アメダス降水量の極値表(8月11日～19日9時)

48時間降水量

8月の1位の値

都道府県	市町村	地点	これまでの1位の値以上となった値		これまでの1位の値		統計開始年
			mm	年月日 時分(まで)	mm	年月日	
宮崎県	東臼杵郡椎葉村	椎葉(シイバ)	333.5	2021/8/13 10:40	262.0	2015/8/26	2011年
鹿児島県	阿久根市	阿久根(アクネ)*	348.5	2021/8/18 2:30	265.0	1993/8/2	1976年
鹿児島県	薩摩川内市	中甕(ナカコシキ)	291.0	2021/8/18 2:40	212.0	2015/8/26	1976年
鹿児島県	日置市	東市来(ヒガシイチキ)	394.0	2021/8/18 9:00	272.0	1993/8/7	1976年
鹿児島県	南さつま市	加世田(カセダ)	338.0	2021/8/18 12:10	288.0	1999/8/18	1976年
鹿児島県	鹿児島市	喜入(キイレ)	455.0	2021/8/18 13:10	441.0	1993/8/1	1977年
鹿児島県	枕崎市	枕崎(マクラザキ)*	528.0	2021/8/18 12:50	302.0	1993/8/1	1976年

アメダス降水量の極値表(8月11日～19日9時)

72時間降水量

観測史上1位の値

都道府県	市町村	地点	更新した値		これまでの1位の値		統計開始年
			mm	年月日 時分(まで)	mm	年月日	
福岡県	北九州市小倉南区	空港北町(クウコウキタマチ)	386.5	2021/8/14 18:30	359.5	2010/7/15	2006年
福岡県	北九州市小倉南区	東谷(ヒガシタニ)	442.5	2021/8/15 0:10	433.0	2018/7/6	2012年
福岡県	田川郡添田町	添田(ソエダ)	574.0	2021/8/15 0:00	539.0	2018/7/8	1976年
福岡県	福岡市早良区	早良脇山(サワラワキヤマ)	617.5	2021/8/14 12:30	597.0	2018/7/6	2010年
福岡県	田川郡添田町	英彦山(ヒコサン)	649.5	2021/8/15 3:00	567.5	2020/7/8	1988年
福岡県	久留米市	久留米(クルメ)	718.5	2021/8/14 11:10	529.0	2020/7/8	1977年
福岡県	久留米市	耳納山(ミノウサン)	665.5	2021/8/14 11:10	586.5	2020/7/8	1976年
福岡県	八女市	黒木(くろぎ)	757.0	2021/8/15 0:00	646.5	2012/7/14	1976年
福岡県	柳川市	柳川(ヤナガワ)	678.0	2021/8/14 10:40	519.0	2020/7/8	1976年
福岡県	大牟田市	大牟田(オオムタ)	729.5	2021/8/15 2:30	688.5	2020/7/8	1976年
山口県	周南市	鹿野(カノ)	423.0	2021/8/15 1:10	340.5	2011/5/13	2010年
山口県	岩国市	広瀬(ヒロセ)	430.0	2021/8/15 1:00	397.0	2005/9/7	1976年
山口県	山口市	山口(ヤマグチ)*	379.5	2021/8/15 1:10	379.0	1985/6/25	1976年
山口県	周南市	和田(ワダ)	444.0	2021/8/15 1:40	379.0	2010/7/15	1978年
山口県	防府市	防府(ホウフ)	352.5	2021/8/15 1:50	333.0	1979/6/29	1976年

アメダス降水量の極値表(8月11日～19日9時)

72時間降水量

観測史上1位の値

都道府県	市町村	地点	更新した値		これまでの1位の値		統計開始年
			mm	年月日 時分(まで)	mm	年月日	
佐賀県	鳥栖市	鳥栖(トス)	807.5	2021/8/14 11:40	504.0	2020/7/8	2010年
佐賀県	伊万里市	伊万里(イマリ)	587.0	2021/8/14 12:20	531.5	2018/7/6	1976年
佐賀県	佐賀市	佐賀(サガ)*	772.0	2021/8/14 10:40	461.0	2019/8/28	1976年
佐賀県	嬉野市	嬉野(ウレシノ)	929.5	2021/8/14 12:30	557.0	1980/8/31	1977年
佐賀県	杵島郡白石町	白石(シロイシ)	665.0	2021/8/14 10:20	455.0	1985/6/28	1976年
佐賀県	佐賀市	川副(カワソエ)	561.0	2021/8/14 9:00	477.5	2020/7/8	2003年
長崎県	佐世保市	佐世保(サセボ)*	543.5	2021/8/14 12:20	445.0	2020/6/27	1976年
長崎県	長崎市	長浦岳(ナガウラダケ)	807.5	2021/8/14 11:10	593.5	2020/7/8	1976年
長崎県	諫早市	諫早(イサハヤ)	600.5	2021/8/14 8:30	506.0	1997/7/11	1976年
長崎県	雲仙市	雲仙岳(ウンゼンダケ)*	848.5	2021/8/14 8:10	529.0	2006/7/24	2002年
長崎県	島原市	島原(シマバラ)	604.0	2021/8/14 6:30	390.0	2020/7/12	2006年
長崎県	五島市	上大津(カミオオヅ)	490.0	2021/8/14 11:20	401.0	2005/9/12	2003年
長崎県	南島原市	口之津(クチノツ)	544.0	2021/8/14 5:30	482.0	1982/7/26	1976年
熊本県	山鹿市	鹿北(カホク)	750.5	2021/8/15 1:50	690.5	2020/7/8	1976年
熊本県	宇土市	宇土(ウト)	378.5	2021/8/14 7:00	345.5	2017/7/7	2006年
熊本県	天草市	本渡(ホンド)	554.0	2021/8/14 4:30	490.0	1997/7/10	1976年
大分県	中津市	耶馬溪(ヤバケイ)	482.5	2021/8/15 0:50	475.0	2020/7/8	1976年
大分県	日田市	日田(ヒタ)*	496.5	2021/8/15 2:40	486.0	2020/7/8	1976年
鹿児島県	枕崎市	枕崎(マクラザキ)*	535.0	2021/8/18 20:00	455.0	1993/7/8	1976年

アメダス降水量の極値表(8月11日～19日9時)

72時間降水量

8月の1位の値

都道府県	市町村	地点	これまでの1位の値以上となった値		これまでの1位の値		統計開始年
			mm	年月日 時分(まで)	mm	年月日	
福岡県	北九州市八幡西区	八幡(ヤハタ)	340.5	2021/8/14 23:50	267.0	1980/8/31	1976年
福岡県	北九州市小倉南区	空港北町(クウコウキタマチ)	386.5	2021/8/14 18:30	228.0	2006/8/31	2006年
福岡県	北九州市小倉南区	東谷(ヒガシタニ)	442.5	2021/8/15 0:10	233.0	2013/8/31	2012年
福岡県	行橋市	行橋(ユクハシ)	417.0	2021/8/15 1:00	302.0	1980/8/31	1976年
福岡県	飯塚市	飯塚(イイツカ)*	480.0	2021/8/14 23:40	329.0	1980/8/31	1976年
福岡県	福岡市博多区	博多(ハカタ)	432.0	2021/8/14 22:00	242.5	2013/8/31	2003年
福岡県	太宰府市	太宰府(ダザイフ)	606.0	2021/8/14 22:40	406.0	1980/8/31	1977年
福岡県	田川郡添田町	添田(ソエダ)	574.0	2021/8/15 0:00	422.0	1980/8/31	1976年
福岡県	福岡市早良区	早良脇山(サワラワキヤマ)	617.5	2021/8/14 12:30	298.5	2019/8/30	2010年
福岡県	朝倉市	朝倉(アサクラ)	556.5	2021/8/14 11:20	361.5	2019/8/28	1976年
福岡県	田川郡添田町	英彦山(ヒコサン)	649.5	2021/8/15 3:00	401.0	2007/8/5	1989年
福岡県	久留米市	久留米(クルメ)	718.5	2021/8/14 11:10	400.5	2019/8/28	1977年
福岡県	久留米市	耳納山(ミノウサン)	665.5	2021/8/14 11:10	370.0	2019/8/28	1976年
福岡県	八女市	黒木(クロギ)	757.0	2021/8/15 0:00	425.0	1980/8/31	1976年
福岡県	柳川市	柳川(ヤナガワ)	678.0	2021/8/14 10:40	414.0	1980/8/31	1976年
福岡県	大牟田市	大牟田(オオムタ)	729.5	2021/8/15 2:30	515.0]	1980/8/31	1976年

アメダス降水量の極値表(8月11日～19日9時)

72時間降水量

8月の1位の値

都道府県	市町村	地点	これまでの1位の値以上となった値		これまでの1位の値		統計開始年
			mm	年月日 時分(まで)	mm	年月日	
山口県	萩市	須佐(スサ)	321.5	2021/8/15 0:50	307.0	1980/8/31	1976年
山口県	山口市	篠生(シノブ)	348.0	2021/8/15 1:30	270.5	2019/8/29	1981年
山口県	山口市	徳佐(トクサ)	378.0	2021/8/15 1:40	284.0	2019/8/30	1976年
山口県	岩国市	羅漢山(ラカンザン)	486.0	2021/8/15 0:00	251.5	2019/8/30	1976年
山口県	美祢市	秋吉台(アキヨシダイ)	346.5	2021/8/15 0:50	305.5	2019/8/29	1976年
山口県	周南市	鹿野(カノ)	423.0	2021/8/15 1:10	240.0	2019/8/30	2010年
山口県	岩国市	広瀬(ヒロセ)	430.0	2021/8/15 1:00	226.0	1992/8/9	1976年
山口県	下関市	豊田(トヨタ)	326.0	2021/8/15 0:20	323.0	2019/8/29	1976年
山口県	美祢市	東厚保(ヒガシアツ)	362.0	2021/8/15 0:20	314.0	2019/8/29	2010年
山口県	山口市	山口(ヤマグチ)*	379.5	2021/8/15 1:10	277.5	2019/8/30	1976年
山口県	周南市	和田(ワダ)	444.0	2021/8/15 1:40	234.0	2004/8/3	1978年
山口県	岩国市	岩国(イワクニ)	326.5	2021/8/15 1:50	310.5	2014/8/6	1976年
山口県	防府市	防府(ホウフ)	352.5	2021/8/15 1:50	205.0	1993/8/5	1976年
山口県	下松市	下松(クダマツ)	365.0	2021/8/15 2:40	212.0	1993/8/5	1976年
山口県	岩国市	玖珂(クガ)	347.5	2021/8/15 1:50	286.5	2014/8/6	1977年
山口県	下関市	下関(シモノセキ)*	353.0	2021/8/15 0:20	237.0	1980/8/31	1976年
山口県	宇部市	宇部(ウベ)	353.0	2021/8/14 18:10	196.0	1980/8/31	1976年
山口県	柳井市	柳井(ヤナイ)	357.5	2021/8/15 1:10	182.0	1980/8/29	1976年
山口県	大島郡周防大島町	安下庄(アゲノショウ)	279.5	2021/8/15 3:00	152.0	1993/8/19	1976年

アメダス降水量の極値表(8月11日～19日9時)

72時間降水量

8月の1位の値

都道府県	市町村	地点	これまでの1位の値以上となった値		これまでの1位の値		統計開始年
			mm	年月日 時分(まで)	mm	年月日	
佐賀県	佐賀市	北山(ホクザン)	584.0	2021/8/14 13:10	419.5	2019/8/29	2010年
佐賀県	鳥栖市	鳥栖(トス)	807.5	2021/8/14 11:40	443.5	2019/8/28	2010年
佐賀県	伊万里市	伊万里(イマリ)	587.0	2021/8/14 12:20	526.0	1980/8/31	1976年
佐賀県	佐賀市	佐賀(サガ)*	772.0	2021/8/14 10:40	461.0	2019/8/28	1976年
佐賀県	嬉野市	嬉野(ウレシノ)	929.5	2021/8/14 12:30	557.0	1980/8/31	1977年
佐賀県	杵島郡白石町	白石(シロイシ)	665.0	2021/8/14 10:20	419.5	2019/8/28	1976年
佐賀県	佐賀市	川副(カワソエ)	561.0	2021/8/14 9:00	313.0	2019/8/28	2003年
長崎県	佐世保市	佐世保(サセボ)*	543.5]	2021/8/14 12:20	401.0	2014/8/22	1976年
長崎県	南松浦郡新上五島町	有川(アリカワ)	474.5	2021/8/14 12:30	277.0	1997/8/12	1977年
長崎県	長崎市	長浦岳(ナガウラダケ)	807.5	2021/8/14 11:10	351.5	2019/8/30	1976年
長崎県	大村市	大村(オオムラ)	483.5	2021/8/14 7:10	264.0	2019/8/30	1976年
長崎県	諫早市	諫早(イサハヤ)	600.5	2021/8/14 8:30	284.5	2011/8/24	1976年
長崎県	長崎市	長崎(ナガサキ)*	515.0	2021/8/14 10:10	259.0	2006/8/31	1976年
長崎県	雲仙市	雲仙岳(ウンゼンダケ)*	848.5	2021/8/14 8:10	513.0	2006/8/20	2003年
長崎県	島原市	島原(シマバラ)	604.0	2021/8/14 6:30	231.5	2011/8/17	2006年
長崎県	五島市	福江(フクエ)*	531.0	2021/8/14 11:20	283.0	1977/8/26	1976年
長崎県	五島市	上大津(カミオオヅ)	490.0	2021/8/14 11:20	229.0	2014/8/4	2003年
長崎県	南島原市	口之津(クチノツ)	544.0	2021/8/14 5:30	227.0	1993/8/20	1976年

アメダス降水量の極値表(8月11日～19日9時)

72時間降水量

8月の1位の値

都道府県	市町村	地点	これまでの1位の値以上となった値		これまでの1位の値		統計開始年
			mm	年月日 時分(まで)	mm	年月日	
熊本県	山鹿市	鹿北(カホク)	750.5	2021/8/15 1:50	502.0	1980/8/31	1976年
熊本県	熊本市中央区	熊本(クマモト)*	466.0	2021/8/14 7:00	334.0	1980/8/31	1976年
熊本県	上益城郡益城町	益城(マシキ)	413.5	2021/8/14 7:30	247.5	2013/8/26	1976年
熊本県	宇土市	宇土(ウト)	378.5	2021/8/14 7:00	234.5	2013/8/26	2006年
熊本県	上益城郡山都町	山都(ヤマト)	360.0	2021/8/14 7:00	167.5	2017/8/17	2010年
熊本県	宇城市	三角(ミスミ)	409.0	2021/8/14 6:50	287.5	2013/8/7	1976年
熊本県	上益城郡甲佐町	甲佐(コウサ)	345.0	2021/8/14 7:10	248.0	1980/8/31	1976年
熊本県	上天草市	松島(マツシマ)	355.0	2021/8/14 4:40	294.0	1993/8/3	1976年
熊本県	天草市	本渡(ホンド)	554.0	2021/8/14 4:30	381.0	1993/8/3	1976年
熊本県	球磨郡五木村	五木(イツキ)	433.0	2021/8/14 7:10	169.5	2015/8/27	2012年
熊本県	球磨郡球磨村	一勝地(イッショウチ)	339.0	2021/8/14 6:00	235.0	2013/8/7	2006年
熊本県	球磨郡多良木町	多良木(タラギ)	341.0	2021/8/15 5:00	264.0	2007/8/5	2006年
熊本県	天草市	牛深(ウシブカ)*	426.0	2021/8/14 3:50	416.0	1993/8/3	1976年

アメダス降水量の極値表(8月11日～19日9時)

72時間降水量

8月の1位の値

都道府県	市町村	地点	これまでの1位の値以上となった値		これまでの1位の値		統計開始年
			mm	年月日 時分(まで)	mm	年月日	
大分県	国東市	国見 (クニミ)	292.5	2021/8/15 3:20	189.0	1999/8/4	1977年
大分県	中津市	中津 (ナカツ)	362.5	2021/8/15 5:30	153.5	2019/8/30	2011年
大分県	豊後高田市	豊後高田 (ブンゴタカダ)	262.0	2021/8/15 1:30	250.0	1980/8/31	1976年
大分県	中津市	耶馬溪 (ヤバケイ)	482.5	2021/8/15 0:50	316.0	1980/8/31	1976年
大分県	宇佐市	院内 (インナイ)	298.0	2021/8/15 4:20	281.0	2004/8/31	1976年
大分県	杵築市	杵築 (キツキ)	292.5	2021/8/15 2:50	223.0	1999/8/4	1978年
大分県	国東市	武蔵 (ムサシ)	240.0	2021/8/15 5:20	194.0	2003/8/10	1976年
大分県	日田市	日田 (ヒタ) *	496.5	2021/8/15 2:40	322.0	1980/8/31	1976年
大分県	玖珠郡玖珠町	玖珠 (クス)	377.5	2021/8/15 2:10	302.0	1980/8/31	1976年
大分県	日田市	椿ヶ鼻 (ツバキガハナ)	701.0	2021/8/15 1:40	322.0	2013/8/25	2005年

アメダス降水量の極値表(8月11日～19日9時)

72時間降水量

8月の1位の値

都道府県	市町村	地点	これまでの1位の値以上となった値		これまでの1位の値		統計開始年
			mm	年月日 時分(まで)	mm	年月日	
宮崎県	東臼杵郡椎葉村	椎葉(シイバ)	425.0	2021/8/14 7:10	262.0	2015/8/27	2011年
鹿児島県	阿久根市	阿久根(アクネ)*	409.5	2021/8/17 19:30	291.0	1993/8/3	1976年
鹿児島県	薩摩川内市	中甕(ナカコシキ)	351.5	2021/8/18 19:30	214.0	2015/8/27	1976年
鹿児島県	日置市	東市来(ヒガシイチキ)	433.0	2021/8/18 14:10	337.0	1993/8/7	1976年
鹿児島県	鹿児島市	鹿児島(カゴシマ)*	380.0	2021/8/18 20:30	373.0	1995/8/13	1976年
鹿児島県	南さつま市	加世田(カセダ)	371.0	2021/8/18 20:10	300.0	1999/8/18	1976年
鹿児島県	枕崎市	枕崎(マクラザキ)*	535.0	2021/8/18 20:00	316.0	1993/8/1	1976年

アメダス降水量の時系列表(福岡県:8月11日)

	1	2	3	4	5	6	7	8	9	10	11	12	13	14	15	16	17	18	19	20	21	22	23	24	合計
小呂島(西区)	0.0	0.0	0.0	0.0	0.0	0.0	0.0	0.0	0.0	0.0	1.0	2.5	3.0	4.0	3.5	2.5	0.0	0.0	0.0	0.0	0.0	2.5	11.5	1.0	31.5
宗像(宗像市)	0.0	0.0	0.0	0.0	0.0	0.0	0.0	0.0	0.0	0.0	3.0	2.5	4.5	5.5	4.5	3.5	0.5	0.5	0.0	0.0	0.0	0.0	0.5	6.0	31.0
八幡(八幡西区)	0.0	0.0	0.0	0.0	0.0	0.0	0.0	0.0	0.0	0.0	1.0	3.5	3.0	3.5	3.0	2.5	0.5	0.5	0.0	0.0	0.0	0.0	0.0	0.5	18.0
空港北町(小倉南区)	0.0	0.0	0.0	0.0	0.0	0.0	0.0	0.0	0.0	0.0	0.0	1.0	2.5	3.0	2.5	2.5	1.0	0.5	0.5	0.0	0.0	0.0	0.0	0.0	13.5
東谷(小倉南区)	0.0	0.0	0.0	0.0	0.0	0.0	0.0	0.0	0.0	0.0	1.0	6.5	5.0	4.5	4.5	3.5	1.5	0.0	0.0	0.0	0.0	0.0	0.0	0.0	26.5
行橋(行橋市)	0.0	0.0	0.0	0.0	0.0	0.0	0.0	0.0	0.0	0.0	1.5	2.5	6.0	3.5	6.0	5.0	2.0	0.5	0.5	0.0	0.0	0.0	0.0	0.0	27.5
飯塚(飯塚市)	0.0	0.0	0.0	0.0	0.0	0.0	0.0	0.0	0.0	2.0	3.5	4.0	4.0	6.0	7.5	4.5	3.0	0.5	0.0	0.0	0.0	0.0	0.0	2.5	37.5
前原(糸島市)	0.0	0.0	0.0	0.0	0.0	0.0	0.0	0.0	2.0	1.5	9.0	4.5	5.5	11.5	9.5	4.0	2.0	0.5	0.0	0.0	1.5	0.0	0.5	0.0	52.0
福岡(中央区)	0.0	0.0	0.0	0.0	0.0	0.0	0.0	0.5	0.5	4.5	3.5	4.5	6.5	10.0	9.0	4.5	4.0	0.0	0.0	0.0	1.0	0.0	1.0	1.0	50.5
博多(博多区)	0.0	0.0	0.0	0.0	0.0	0.0	0.0	0.0	1.0	4.0	3.0	5.0	5.0	11.0	10.5	4.0	4.5	0.0	0.0	0.0	0.0	0.5	0.5	2.0	51.0
太宰府(太宰府市)	0.0	0.0	0.0	0.0	0.0	0.0	0.0	0.0	0.5	4.5	3.0	7.0	6.0	11.0	16.5	5.0	5.0	1.0	0.0	0.0	0.0	0.0	0.5	0.5	60.5
添田(添田町)	0.0	0.0	0.0	0.0	0.0	0.0	0.0	0.0	0.0	0.5	2.0	4.0	4.0	4.0	8.0	5.5	3.5	1.0	0.0	0.0	0.0	0.0	0.0	0.0	32.5
早良脇山(早良区)	0.0	0.0	0.0	0.0	0.0	0.0	0.0	0.0	1.5	5.5	6.0	4.5	12.0	21.0	21.5	7.0	5.5	1.0	0.0	0.0	0.0	0.0	0.5	0.0	86.0
朝倉(朝倉市)	0.0	0.0	0.0	0.0	0.0	0.0	0.0	0.0	1.0	2.0	3.5	4.5	7.0	14.0	9.5	9.0	3.5	3.0	0.5	0.0	0.0	0.0	0.0	0.5	58.0
英彦山(添田町)	0.0	0.0	0.0	0.0	0.0	0.0	0.0	0.0	0.0	1.0	2.0	3.0	3.5	4.0	7.0	6.0	3.0	4.0	4.0	0.0	0.0	0.0	0.0	0.0	37.5
久留米(久留米市)	0.0	0.0	0.0	0.0	0.0	0.0	0.0	0.0	2.0	5.5	2.5	10.0	9.5	12.5	19.5	20.0	5.5	1.5	0.0	0.0	0.0	0.0	0.0	4.5	93.0
耳納山(久留米市)	0.0	0.0	0.0	0.0	0.0	0.0	0.0	0.5	1.5	3.5	2.5	7.5	13.0	16.5	17.5	16.0	7.5	5.0	0.5	0.0	0.0	0.0	0.0	1.0	92.5
黒木(八女市)	0.0	0.0	0.0	0.0	0.0	0.0	0.0	1.0	2.0	3.0	3.0	10.0	17.5	14.0	14.5	15.0	5.5	7.0	0.5	0.0	0.0	0.0	0.0	0.0	93.0
柳川(柳川市)	0.0	0.0	0.0	0.0	0.0	0.0	0.0	1.0	3.5	5.5	7.0	8.0	12.5	14.5	16.0	14.5	6.0	4.5	0.0	0.0	0.0	0.0	1.0	2.0	96.0
大牟田(大牟田市)	0.0	0.0	0.0	0.0	0.0	0.0	0.0	3.0	0.5	14.5	10.0	18.0	21.0	13.5	14.0	6.0	18.5	5.5	0.0	0.0	0.0	0.0	0.0	1.0	125.5
	1	2	3	4	5	6	7	8	9	10	11	12	13	14	15	16	17	18	19	20	21	22	23	24	合計

単位:mm(×は欠測)

緑色:1~9mm

黄色:10~19mm(長く降り続くと注意を要する)、20~29mm(側溝や小さい川があふれたり、小規模の崖崩れが始まる)

桃色:30~49mm(山崩れや崖崩れが起きやすくなる)、50mm~(都市部では地下街等に雨水が流れ込むことがある。土石流が起こりやすくなる)

アメダス降水量の時系列表(福岡県:8月12日)

	1	2	3	4	5	6	7	8	9	10	11	12	13	14	15	16	17	18	19	20	21	22	23	24	合計
小呂島(西区)	0.0	0.0	0.0	0.5	14.0	8.5	0.0	9.5	0.5	1.5	2.5	1.0	0.0	0.0	0.5	0.0	0.5	0.0	0.0	0.0	0.0	0.0	1.0	0.5	40.5
宗像(宗像市)	0.0	0.0	0.0	0.5	0.0	10.0	6.0	0.5	5.5	2.0	3.5	2.0	1.0	0.5	0.0	0.5	0.5	0.0	0.5	0.0	0.0	3.0	4.5	2.5	43.0
八幡(八幡西区)	5.5	0.0	0.0	1.0	1.0	4.0	9.5	3.0	4.5	3.0	2.5	1.5	1.5	1.5	0.0	0.5	1.0	0.0	0.0	0.0	0.5	1.5	3.5	4.5	50.0
空港北町(小倉南区)	4.0	5.0	0.0	0.0	7.0	1.5	7.0	7.0	16.0	8.5	5.0	2.5	1.5	1.5	0.5	1.0	0.5	0.5	1.0	0.0	3.0	2.0	1.5	2.0	78.5
東谷(小倉南区)	5.5	0.0	0.0	0.5	5.0	2.0	13.0	6.5	6.0	4.0	3.0	2.0	1.5	0.5	1.0	0.5	0.0	0.5	0.5	0.5	2.0	1.5	4.5	4.0	64.5
行橋(行橋市)	0.0	1.5	0.0	0.5	6.0	2.5	7.0	7.0	6.0	15.0	4.0	3.5	1.0	1.5	2.0	0.5	0.5	0.5	1.5	1.5	5.0	4.0	2.5	1.5	75.0
飯塚(飯塚市)	1.0	0.0	0.0	1.5	6.5	4.5	11.5	1.0	7.0	20.0	4.5	2.0	1.5	2.0	0.0	1.0	0.0	1.0	0.5	1.0	5.0	5.5	4.0	3.0	84.0
前原(糸島市)	0.0	0.0	0.0	0.0	16.0	13.0	1.0	0.5	8.5	6.5	3.0	3.5	1.5	0.5	0.0	0.5	0.0	0.0	0.5	0.0	3.5	6.0	6.0	1.0	71.5
福岡(中央区)	0.5	0.0	0.0	0.0	2.0	27.0	1.0	0.0	11.5	12.5	1.5	2.5	1.5	1.0	0.0	0.5	0.0	0.0	0.0	0.0	8.0	6.5	7.0	7.5	90.5
博多(博多区)	0.0	0.0	0.0	5.0	2.5	27.5	2.0	1.5	10.0	30.0	2.5	2.0	2.0	1.0	0.0	0.5	0.0	0.5	0.0	0.0	8.0	3.0	5.5	7.0	110.5
太宰府(太宰府市)	0.0	0.0	0.0	3.5	6.0	10.5	7.5	8.0	11.5	29.0	16.5	2.0	2.0	2.0	1.0	1.0	1.0	1.0	0.5	7.5	13.0	4.0	12.0	10.0	149.5
添田(添田町)	2.5	0.0	0.0	0.0	1.0	5.0	5.0	25.0	19.5	44.0	29.5	4.0	2.5	3.5	1.5	0.5	1.5	3.5	4.0	4.5	3.0	2.5	4.0	4.0	170.5
早良脇山(早良区)	0.0	0.0	0.0	8.0	5.0	26.5	2.0	1.0	30.5	56.5	5.5	3.0	2.5	2.0	0.5	0.5	0.0	0.5	0.0	1.0	8.0	3.5	4.5	7.5	168.5
朝倉(朝倉市)	2.5	0.0	0.0	0.5	2.0	5.0	6.5	19.0	22.5	7.5	32.0	5.0	4.0	5.0	2.0	2.0	1.5	5.5	4.0	5.5	8.0	4.5	5.5	8.0	158.0
英彦山(添田町)	0.5	0.0	0.0	0.5	1.0	4.0	6.5	12.5	37.0	28.5	42.0	11.5	5.0	6.0	4.0	2.5	2.5	1.0	3.0	4.0	6.5	3.0	3.5	4.5	189.5
久留米(久留米市)	0.5	0.0	1.0	0.5	1.5	6.5	3.0	27.0	10.0	5.0	16.0	9.5	4.5	4.5	2.0	1.5	4.5	8.0	6.0	6.0	11.5	11.5	10.0	20.0	170.5
耳納山(久留米市)	1.0	0.5	15.5	2.0	0.5	8.0	5.0	24.5	12.0	10.0	30.5	14.0	5.0	6.5	3.5	3.0	4.0	9.5	6.5	9.5	14.5	12.5	7.5	13.5	219.0
黒木(八女市)	0.5	0.0	1.5	0.0	1.0	8.5	9.0	7.5	25.5	5.5	28.0	45.0	23.0	8.5	5.0	6.0	6.0	9.0	7.5	10.5	11.0	12.0	6.5	10.0	247.0
柳川(柳川市)	0.0	0.5	16.0	0.5	5.0	9.5	2.0	2.0	16.0	2.5	21.0	14.5	18.5	5.5	2.5	8.5	7.5	8.0	9.0	16.5	13.5	13.0	9.0	24.0	225.0
大牟田(大牟田市)	0.0	0.0	0.5	0.5	2.0	14.5	12.0	1.0	10.5	17.0	6.0	17.0	47.0	29.0	10.0	9.5	8.5	9.5	10.0	16.5	26.0	27.0	12.5	25.0	311.5
	1	2	3	4	5	6	7	8	9	10	11	12	13	14	15	16	17	18	19	20	21	22	23	24	合計

単位:mm(×|は欠測)

緑色:1~9mm

黄色:10~19mm(長く降り続くと注意を要する)、20~29mm(側溝や小さい川があふれたり、小規模の崖崩れが始まる)

桃色:30~49mm(山崩れや崖崩れが起きやすくなる)、50mm~(都市部では地下街等に雨水が流れ込むことがある。土石流が起こりやすくなる)

アメダス降水量の時系列表(福岡県:8月13日)

	1	2	3	4	5	6	7	8	9	10	11	12	13	14	15	16	17	18	19	20	21	22	23	24	合計
小呂島(西区)	2.0	1.0	3.5	4.5	0.5	0.0	0.0	0.0	0.0	0.0	0.0	0.5	2.0	4.5	1.5	3.5	1.0	5.5	0.5	0.0	0.0	0.0	0.0	0.0	30.5
宗像(宗像市)	1.0	2.0	1.0	3.5	2.5	3.0	2.0	2.5	0.0	0.0	0.0	0.0	3.5	7.0	3.5	6.5	9.5	32.5	7.0	1.0	0.0	0.5	0.0	1.5	90.0
八幡(八幡西区)	5.5	0.5	7.5	3.5	1.0	2.5	0.5	4.5	0.5	0.0	0.0	0.5	3.0	7.5	6.5	6.0	5.5	15.0	23.0	4.5	0.0	0.0	0.5	2.0	100.0
空港北町(小倉南区)	3.5	6.0	5.0	1.5	1.0	0.5	0.5	0.5	1.5	0.0	0.0	1.0	11.5	7.0	12.0	4.5	2.5	6.0	16.5	23.0	6.5	0.5	9.5	4.0	124.5
東谷(小倉南区)	10.0	5.5	2.0	2.0	0.5	6.0	0.5	0.0	3.0	0.0	0.0	5.5	14.0	15.5	11.5	8.0	6.0	11.5	18.0	9.5	3.5	0.0	11.0	7.0	150.5
行橋(行橋市)	6.0	14.0	9.5	8.0	2.5	4.5	1.0	0.0	4.5	0.0	0.0	2.0	17.0	13.0	11.0	4.5	5.5	12.0	12.5	12.0	0.5	4.0	19.0	2.0	165.0
飯塚(飯塚市)	14.5	9.5	5.5	8.0	0.5	2.0	0.5	1.0	1.5	0.0	0.5	7.5	14.5	15.5	10.0	14.0	11.5	17.5	9.0	4.5	0.0	4.0	10.5	1.0	163.0
前原(糸島市)	0.0	0.0	1.0	13.5	1.0	4.5	1.5	1.0	0.5	0.5	0.5	1.5	9.0	4.5	9.5	12.5	23.5	5.5	0.0	0.5	0.0	0.0	5.0	1.5	97.0
福岡(中央区)	3.5	0.5	10.0	5.5	0.0	2.5	0.5	0.5	0.0	0.0	2.5	1.5	6.0	6.5	17.0	11.5	15.0	12.5	0.5	0.0	0.0	0.0	7.5	5.0	108.5
博多(博多区)	9.5	1.0	11.5	3.5	0.0	0.5	0.5	0.5	0.5	0.0	1.5	5.5	5.5	8.0	11.5	12.0	16.0	14.5	1.0	0.0	0.0	6.5	2.0	2.5	114.0
太宰府(太宰府市)	22.5	5.5	21.5	7.0	1.0	0.0	0.5	0.5	0.5	0.0	2.5	16.0	10.5	11.0	11.5	14.0	17.0	19.5	4.0	1.0	2.5	11.0	7.0	7.0	193.5
添田(添田町)	9.0	17.5	12.5	7.0	8.5	3.5	0.5	0.0	1.5	0.5	1.5	16.0	11.0	16.0	19.0	5.5	7.5	17.0	12.5	5.5	2.0	9.5	2.5	27.0	213.0
早良脇山(早良区)	7.5	7.5	18.5	4.0	0.0	0.0	2.0	0.0	0.0	0.0	4.5	5.5	7.5	10.5	20.5	19.5	17.5	20.0	1.5	0.0	0.0	5.0	3.0	14.0	168.5
朝倉(朝倉市)	10.5	10.5	10.0	8.5	15.5	1.5	0.0	4.0	1.5	2.0	1.0	8.0	5.5	15.5	9.5	6.0	19.0	12.0	16.0	7.0	6.5	5.0	9.0	4.0	188.0
英彦山(添田町)	9.0	15.0	14.5	7.0	14.5	10.5	1.0	1.0	3.0	0.5	2.5	10.0	5.0	4.5	13.0	6.0	8.0	18.0	23.0	27.0	11.0	11.0	7.5	6.0	228.5
久留米(久留米市)	20.0	16.5	9.5	4.5	12.0	0.0	0.0	7.0	3.0	3.5	2.5	6.5	5.0	15.0	7.0	8.0	22.5	6.5	15.0	2.0	9.5	6.5	15.0	8.0	205.0
耳納山(久留米市)	12.5	1.0	9.0	18.5	10.0	1.0	1.0	4.5	4.5	7.0	8.5	5.0	2.0	15.0	6.0	5.0	23.5	9.5	23.0	10.0	7.0	6.5	8.5	5.5	204.0
黒木(八女市)	17.5	1.5	6.0	10.5	5.5	2.0	0.0	0.5	8.5	38.0	9.0	2.5	0.5	10.0	7.0	4.5	17.0	15.0	24.5	16.5	3.5	0.0	6.5	2.5	209.0
柳川(柳川市)	5.0	2.0	6.0	11.0	1.5	0.0	0.0	0.0	6.5	6.5	11.0	3.0	5.0	14.0	6.0	5.0	22.5	17.5	18.5	4.5	4.0	0.5	4.0	7.0	161.0
大牟田(大牟田市)	23.0	9.0	19.0	28.0	9.0	0.5	0.0	0.0	2.5	0.5	4.0	2.5	3.5	8.5	4.0	4.0	6.5	23.0	22.5	11.5	0.0	0.0	14.0	12.0	207.5
	1	2	3	4	5	6	7	8	9	10	11	12	13	14	15	16	17	18	19	20	21	22	23	24	合計

単位:mm(×は欠測)

緑色:1~9mm

黄色:10~19mm(長く降り続くと注意を要する)、20~29mm(側溝や小さい川があふれたり、小規模の崖崩れが始まる)

桃色:30~49mm(山崩れや崖崩れが起きやすくなる)、50mm~(都市部では地下街等に雨水が流れ込むことがある。土石流が起こりやすくなる)

アメダス降水量の時系列表(福岡県:8月14日)

	1	2	3	4	5	6	7	8	9	10	11	12	13	14	15	16	17	18	19	20	21	22	23	24	合計
小呂島(西区)	0.0	8.5	1.5	3.0	1.5	1.0	0.5	2.0	1.0	4.5	11.0	8.5	4.0	6.5	9.0	2.0	0.5	0.0	0.0	0.0	0.0	0.0	0.0	0.0	65.0
宗像(宗像市)	5.0	26.5	5.0	12.0	10.5	9.0	7.5	1.5	1.0	3.5	7.5	8.5	10.0	7.5	10.0	21.0	7.0	0.5	0.5	0.0	0.0	0.5	0.0	0.0	154.5
八幡(八幡西区)	2.0	20.5	20.0	11.5	16.0	15.0	23.5	1.0	1.0	1.0	7.0	8.0	8.5	8.5	6.5	13.5	23.5	1.5	0.0	0.0	0.5	0.5	0.5	0.0	190.0
空港北町(小倉南区)	1.0	9.0	10.5	15.0	12.0	10.5	7.0	3.0	1.0	1.0	4.5	19.0	28.0	10.0	11.0	9.0	14.0	16.5	1.0	0.0	0.0	0.0	0.0	0.0	183.0
東谷(小倉南区)	5.5	12.5	11.5	15.0	16.5	16.5	12.0	3.5	1.5	1.0	7.0	22.0	17.0	16.0	21.5	9.5	30.0	8.0	0.5	0.5	0.0	0.0	0.0	0.0	227.5
行橋(行橋市)	8.5	8.0	13.0	14.5	11.5	12.0	8.5	8.0	2.0	2.0	5.5	11.0	14.5	8.0	6.0	8.0	8.5	23.5	2.5	0.5	0.0	1.0	0.0	0.0	177.0
飯塚(飯塚市)	15.0	14.0	15.5	14.5	20.5	14.5	12.5	3.0	1.5	1.5	14.5	26.0	13.5	23.0	13.5	6.5	18.5	1.5	0.5	0.0	0.0	0.5	0.0	0.0	230.5
前原(糸島市)	16.0	22.5	10.0	18.0	21.0	21.5	4.0	0.5	3.0	5.5	14.0	31.5	19.5	9.5	11.5	22.0	2.5	0.5	0.5	0.5	0.0	0.0	1.0	0.5	235.5
福岡(中央区)	31.0	25.5	12.5	13.5	19.5	24.5	15.5	1.5	1.5	4.0	12.0	20.0	15.0	5.5	7.5	8.0	12.5	0.5	0.0	0.5	0.5	0.0	0.0	0.5	231.5
博多(博多区)	26.0	16.5	13.5	9.5	23.5	21.5	10.5	2.5	1.5	2.5	14.5	16.5	7.0	7.5	7.5	2.5	20.0	0.5	0.5	0.5	0.0	0.5	0.0	0.0	205.0
太宰府(太宰府市)	20.5	10.5	22.0	10.5	21.0	17.5	20.5	3.5	2.0	3.0	25.5	21.5	23.0	23.0	11.0	7.0	15.5	2.0	0.5	0.5	1.0	0.5	0.0	0.0	262.0
添田(添田町)	16.0	12.5	18.0	7.5	10.0	11.5	10.0	7.5	2.0	13.0	17.5	6.5	4.0	7.0	4.0	4.5	3.0	31.0	1.0	0.0	1.5	0.5	1.0	1.0	190.5
早良脇山(早良区)	26.0	12.5	22.5	14.0	30.5	40.0	7.0	1.5	1.5	4.0	28.5	23.0	8.5	9.5	11.5	5.0	16.0	1.0	0.5	0.0	1.0	0.0	0.5	0.0	264.5
朝倉(朝倉市)	12.0	13.5	16.0	16.5	22.0	13.0	11.5	5.0	12.5	28.5	7.5	4.0	1.5	3.0	1.0	2.0	3.0	13.0	1.0	1.0	0.5	1.0	0.5	0.5	190.0
英彦山(添田町)	13.5	9.0	10.0	12.5	19.5	12.5	11.5	13.0	3.5	24.0	19.0	9.5	15.0	6.5	6.5	7.5	6.5	25.0	1.5	0.0	1.0	2.5	0.0	1.5	231.0
久留米(久留米市)	12.5	29.0	25.5	29.5	66.0	25.0	18.5	3.0	17.0	25.5	8.0	5.0	3.0	2.5	2.5	3.0	5.0	10.5	0.5	1.0	0.0	0.5	0.5	0.5	294.0
耳納山(久留米市)	15.5	7.0	15.0	22.5	14.0	8.0	17.0	13.5	14.5	23.0	7.5	4.5	5.0	2.0	4.0	5.0	1.5	10.0	1.5	0.5	2.5	2.5	2.0	1.0	199.5
黒木(八女市)	8.0	3.0	1.5	5.0	6.5	6.5	15.0	37.5	14.0	29.5	23.0	20.0	24.0	26.0	24.0	17.5	2.5	27.0	4.5	1.5	1.0	1.5	1.5	0.5	301.0
柳川(柳川市)	28.0	11.5	42.0	54.5	16.0	9.0	18.0	10.0	11.0	5.5	2.5	3.0	2.0	0.5	0.0	1.0	1.5	10.5	1.0	0.5	1.5	0.0	0.5	1.0	231.0
大牟田(大牟田市)	1.0	0.5	0.5	3.0	3.0	3.5	6.5	46.5	6.0	14.5	2.5	1.0	0.5	0.5	0.0	8.0	8.5	11.0	10.0	4.0	0.5	44.0	34.0	0.0	209.5
	1	2	3	4	5	6	7	8	9	10	11	12	13	14	15	16	17	18	19	20	21	22	23	24	合計

単位:mm (×は欠測)

緑色:1~9mm

黄色:10~19mm(長く降り続くと注意を要する)、20~29mm(側溝や小さい川があふれたり、小規模の崖崩れが始まる)

桃色:30~49mm(山崩れや崖崩れが起きやすくなる)、50mm~(都市部では地下街等に雨水が流れ込むことがある。土石流が起こりやすくなる)

アメダス降水量の時系列表(福岡県:8月15日)

	1	2	3	4	5	6	7	8	9	10	11	12	13	14	15	16	17	18	19	20	21	22	23	24	合計
小呂島(西区)	0.0	0.0	0.0	0.0	0.0	0.0	0.0	0.0	0.0	0.0	0.0	0.0	0.0	0.0	0.0	0.0	0.0	0.0	0.0	0.0	0.0	0.0	0.0	0.0	0.0
宗像(宗像市)	0.0	0.0	0.0	0.0	0.0	0.0	0.0	0.0	0.0	0.0	0.0	0.0	0.0	0.0	0.0	0.0	0.0	0.0	0.0	0.0	0.0	0.0	0.0	0.0	0.0
八幡(八幡西区)	0.0	0.0	0.0	0.0	0.0	0.0	0.0	0.0	0.0	0.0	0.0	0.0	0.0	0.0	0.0	0.0	0.0	0.0	0.0	0.0	0.0	0.0	0.0	0.0	0.0
空港北町(小倉南区)	0.0	0.0	0.0	0.0	0.0	0.0	0.0	0.0	0.0	0.0	0.0	0.0	0.0	0.0	0.0	0.0	0.0	0.0	0.0	0.0	0.0	0.0	0.0	0.0	0.0
東谷(小倉南区)	0.0	0.0	0.0	0.0	0.0	0.0	0.0	0.0	0.0	0.0	0.0	0.0	0.0	0.0	0.0	0.0	0.0	0.0	0.0	0.0	0.0	0.0	0.0	0.0	0.5
行橋(行橋市)	0.0	0.0	0.5	0.0	0.0	0.0	0.0	0.0	0.0	0.0	0.0	0.0	0.0	0.0	0.0	0.0	0.0	0.0	0.0	0.0	0.0	0.0	0.0	0.0	0.0
飯塚(飯塚市)	0.0	0.0	0.0	0.0	0.0	0.0	0.0	0.0	0.0	0.0	0.0	0.0	0.0	0.0	0.0	0.0	0.0	0.0	0.0	0.0	0.0	0.0	0.0	0.0	0.5
前原(糸島市)	0.0	0.0	0.0	0.0	0.0	0.5	0.5	0.0	0.0	0.0	0.0	0.0	0.0	0.0	0.0	0.0	0.0	0.0	0.0	0.0	0.0	0.5	0.0	0.5	2.0
福岡(中央区)	0.0	0.0	0.0	0.0	0.0	0.0	0.0	0.0	0.0	0.0	0.0	0.0	0.0	0.0	0.0	0.0	0.0	0.0	0.0	0.0	0.0	0.0	0.5	0.0	0.5
博多(博多区)	0.0	0.0	0.0	0.0	0.0	0.0	0.0	0.0	0.0	0.0	0.0	0.0	0.0	0.0	0.0	0.0	0.0	0.0	0.0	0.0	0.0	0.0	0.0	0.0	0.0
太宰府(太宰府市)	0.0	0.0	0.0	0.0	0.0	0.0	0.0	0.0	0.0	0.0	0.0	0.0	0.0	0.0	0.0	0.0	0.0	0.0	0.0	0.0	0.0	0.0	0.0	0.0	0.0
添田(添田町)	0.0	0.5	0.0	0.0	0.0	0.0	0.0	0.0	0.0	0.0	0.0	0.0	0.0	0.0	0.0	0.0	0.0	0.0	0.0	0.0	0.0	0.0	0.0	0.0	0.0
早良脇山(早良区)	0.0	0.0	0.0	0.0	0.0	0.0	0.0	0.0	0.0	0.0	0.0	0.0	0.0	0.0	0.0	0.0	0.0	0.0	0.0	0.0	0.0	0.5	0.0	0.0	0.5
朝倉(朝倉市)	0.0	0.0	0.0	0.0	0.0	0.0	0.0	0.0	0.0	0.0	0.0	0.0	0.0	0.0	0.0	0.0	0.0	0.0	0.0	0.0	0.0	0.0	0.0	0.0	0.0
英彦山(添田町)	0.0	1.0	0.0	0.0	0.0	0.0	0.0	0.0	0.0	0.0	0.0	0.0	0.0	0.0	0.0	0.0	0.0	0.0	0.0	0.0	0.0	0.0	0.0	0.0	1.0
久留米(久留米市)	0.0	0.0	0.0	0.0	0.0	0.0	0.0	0.0	0.0	0.0	0.0	0.0	0.0	0.0	0.0	0.0	0.0	0.0	0.0	0.0	0.0	0.0	0.0	0.0	0.0
耳納山(久留米市)	0.0	0.5	0.0	0.0	0.0	0.0	0.0	0.0	0.0	0.0	0.0	0.0	0.0	0.0	0.0	0.0	0.0	0.0	0.0	0.0	0.0	0.0	0.0	0.0	0.5
黒木(八女市)	0.0	0.0	0.0	0.0	0.5	0.0	0.0	0.0	0.0	0.0	0.0	0.0	0.0	0.0	0.0	0.0	0.0	0.0	0.0	0.0	0.0	0.0	0.0	0.0	0.5
柳川(柳川市)	0.0	0.0	0.0	0.5	0.0	0.0	0.0	0.0	0.0	0.0	0.0	0.0	0.0	0.0	0.0	0.0	0.0	0.0	0.0	0.0	0.0	0.0	0.0	0.0	0.5
大牟田(大牟田市)	1.0	0.0	0.0	0.0	0.0	0.0	0.0	0.0	0.0	0.0	0.0	0.0	0.0	0.0	0.0	0.0	0.0	0.0	0.0	0.0	0.0	0.0	0.0	0.0	1.0
	1	2	3	4	5	6	7	8	9	10	11	12	13	14	15	16	17	18	19	20	21	22	23	24	合計

単位:mm(×は欠測)

緑色:1~9mm

黄色:10~19mm(長く降り続くと注意を要する)、20~29mm(側溝や小さい川があふれたり、小規模の崖崩れが始まる)

桃色:30~49mm(山崩れや崖崩れが起きやすくなる)、50mm~(都市部では地下街等に雨水が流れ込むことがある。土石流が起こりやすくなる)

アメダス降水量の時系列表(福岡県:8月16日)

	1	2	3	4	5	6	7	8	9	10	11	12	13	14	15	16	17	18	19	20	21	22	23	24	合計
小呂島(西区)	0.0	0.0	0.5	0.5	0.0	0.0	0.0	0.0	0.0	0.0	0.0	0.0	0.0	0.0	0.0	0.0	0.0	14.0	9.0	3.5	1.0	0.5	0.0	2.5	31.5
宗像(宗像市)	0.0	0.5	0.5	0.5	1.0	0.5	1.0	0.0	0.0	0.0	0.0	0.0	1.0	0.5	1.0	0.5	1.5	3.5	0.5	0.0	0.0	0.0	0.0	0.0	12.5
八幡(八幡西区)	0.0	0.5	0.5	1.0	1.0	0.5	1.0	0.0	0.0	0.0	0.0	0.0	1.0	0.0	1.5	2.0	0.5	0.5	0.5	0.0	0.0	0.0	0.0	0.0	10.5
空港北町(小倉南区)	0.5	0.0	1.0	0.5	1.0	1.0	1.5	1.0	0.5	0.0	0.0	0.0	0.0	0.5	2.0	2.5	1.5	0.0	1.5	0.0	0.0	0.5	0.0	0.0	15.5
東谷(小倉南区)	0.0	1.0	0.5	0.5	1.5	1.0	1.5	0.0	0.0	0.0	0.0	0.0	0.5	3.5	4.5	2.5	1.5	1.5	0.5	1.0	0.5	0.0	0.0	0.0	22.0
行橋(行橋市)	0.5	0.5	1.0	2.0	2.0	1.5	2.0	1.0	0.0	0.0	0.5	0.0	0.0	3.0	3.5	4.5	1.0	1.5	0.5	0.0	0.0	0.0	0.0	0.0	25.0
飯塚(飯塚市)	0.0	1.0	1.0	4.0	1.0	1.0	2.0	0.0	0.0	0.0	0.0	0.0	1.0	3.0	1.5	1.0	1.5	2.0	2.0	2.5	0.0	0.0	0.0	0.0	24.5
前原(糸島市)	0.5	0.5	2.5	0.5	1.0	1.0	1.0	0.0	0.0	0.0	0.0	1.5	4.5	0.0	0.0	0.0	0.0	0.5	0.0	0.5	0.0	0.0	0.0	0.0	14.0
福岡(中央区)	0.5	1.0	1.0	1.0	1.0	1.5	1.5	0.0	0.0	0.5	0.0	1.5	4.5	0.5	0.0	0.0	0.5	0.5	0.0	0.0	0.0	0.0	0.0	1.0	16.5
博多(博多区)	0.5	0.5	1.0	1.5	1.0	1.5	1.0	0.5	0.0	0.0	0.0	0.0	7.0	1.0	0.0	0.0	0.5	0.5	0.0	0.0	0.5	0.0	0.0	0.0	17.0
太宰府(太宰府市)	0.5	0.5	1.5	2.0	1.5	2.0	1.5	0.5	0.0	0.0	0.5	1.0	6.5	0.0	0.5	4.5	1.5	2.5	5.0	0.5	0.0	0.0	0.5	0.0	33.0
添田(添田町)	0.0	1.0	1.0	1.5	1.0	1.5	2.0	0.5	0.0	0.0	0.5	2.0	4.5	2.0	0.5	0.5	0.0	0.5	0.5	0.5	0.5	0.0	0.0	0.0	20.5
早良脇山(早良区)	0.5	1.0	1.5	1.0	1.0	2.5	1.5	0.0	0.0	0.0	0.5	3.5	7.0	1.0	0.0	1.5	1.0	0.0	0.5	0.0	0.0	0.0	0.0	0.5	24.5
朝倉(朝倉市)	0.0	1.0	1.0	1.0	2.0	2.5	1.0	0.5	0.0	0.0	0.5	3.0	9.5	2.5	0.0	0.5	0.5	0.0	0.0	0.0	0.0	0.0	0.0	0.5	26.0
英彦山(添田町)	0.5	0.5	1.0	3.5	1.0	1.5	1.5	0.0	0.0	0.0	0.0	2.5	4.5	7.0	0.5	0.0	0.0	0.0	0.0	0.0	0.0	0.0	0.0	0.0	24.0
久留米(久留米市)	0.0	1.0	1.0	1.5	2.5	2.0	0.5	0.5	0.0	0.0	1.0	11.0	2.5	0.0	1.0	1.0	0.5	0.5	3.0	1.5	0.0	0.0	0.0	0.0	31.0
耳納山(久留米市)	0.0	1.0	1.5	1.0	1.5	2.0	1.0	0.5	0.0	0.5	4.0	10.0	5.0	0.0	2.0	0.5	0.0	0.0	0.5	1.5	0.0	0.0	0.0	0.0	32.5
黒木(八女市)	0.0	1.0	2.5	0.5	2.0	1.0	1.0	1.5	1.0	0.0	3.0	12.0	6.0	0.0	1.0	0.0	0.0	0.0	0.0	0.0	0.0	0.0	0.0	0.0	32.5
柳川(柳川市)	0.0	0.5	1.0	0.5	1.5	1.5	1.0	2.5	1.0	0.5	10.5	10.5	0.5	0.5	0.5	0.5	0.0	0.5	1.5	0.5	0.0	0.0	0.0	0.0	35.5
大牟田(大牟田市)	0.0	1.0	5.5	1.0	1.0	3.0	3.5	4.0	2.0	6.0	8.5	8.0	1.5	0.5	0.0	0.5	0.0	0.0	0.0	0.0	0.0	0.0	0.0	0.0	46.0
	1	2	3	4	5	6	7	8	9	10	11	12	13	14	15	16	17	18	19	20	21	22	23	24	合計

単位:mm(×は欠測)

緑色:1~9mm

黄色:10~19mm(長く降り続くと注意を要する)、20~29mm(側溝や小さい川があふれたり、小規模の崖崩れが始まる)

桃色:30~49mm(山崩れや崖崩れが起きやすくなる)、50mm~(都市部では地下街等に雨水が流れ込むことがある。土石流が起こりやすくなる)

アメダス降水量の時系列表(福岡県:8月17日)

	1	2	3	4	5	6	7	8	9	10	11	12	13	14	15	16	17	18	19	20	21	22	23	24	合計
小呂島(西区)	4.5	9.5	0.0	0.0	0.0	0.0	1.5	14.0	4.0	2.5	0.5	0.0	0.0	0.0	2.0	14.5	1.5	0.0	0.0	0.0	0.0	0.0	0.0	0.0	54.5
宗像(宗像市)	1.5	1.0	4.5	1.5	0.0	0.0	1.0	2.5	1.0	3.0	3.0	0.5	0.0	0.0	0.5	0.0	0.0	20.5	1.5	0.0	0.0	0.0	0.0	0.0	42.0
八幡(八幡西区)	0.5	2.0	2.5	2.5	0.5	0.0	0.0	3.5	3.5	5.0	5.0	1.5	0.0	2.0	0.5	0.0	0.0	10.5	2.5	0.0	0.0	0.0	0.0	0.0	42.0
空港北町(小倉南区)	0.5	0.5	1.5	1.0	1.0	0.0	0.0	1.5	2.5	5.0	5.5	14.5	1.0	0.0	0.0	0.0	0.0	1.0	9.0	8.5	0.5	0.5	0.0	0.0	54.0
東谷(小倉南区)	0.0	2.5	1.5	1.5	1.5	0.0	0.0	2.5	3.5	11.0	29.5	4.0	0.5	0.0	0.0	0.0	0.0	0.0	23.0	0.0	0.0	0.0	0.0	0.0	81.0
行橋(行橋市)	0.0	2.5	3.5	1.0	3.5	0.5	0.0	3.5	2.5	5.5	21.0	8.5	1.0	0.0	0.5	0.0	0.0	1.0	2.0	4.0	0.0	0.0	0.0	0.0	60.5
飯塚(飯塚市)	0.5	4.5	1.5	3.0	1.0	0.0	2.0	2.5	6.5	24.5	9.0	3.0	1.5	0.5	0.0	0.0	0.0	4.0	14.0	0.0	0.0	0.0	0.0	0.0	78.0
前原(糸島市)	0.0	0.0	0.0	0.5	0.0	0.5	2.0	1.0	9.0	12.0	2.5	0.5	1.5	7.5	0.0	0.0	2.0	10.0	0.0	0.0	0.0	0.0	0.0	0.0	49.0
福岡(中央区)	0.0	1.0	5.0	3.0	0.0	0.5	2.5	2.5	10.0	39.5	5.5	1.5	1.5	3.5	1.0	1.0	0.0	6.5	0.5	0.0	0.0	0.0	0.0	0.0	85.0
博多(博多区)	0.5	2.5	1.5	12.5	0.0	1.5	9.0	6.5	28.5	26.0	6.0	1.5	2.5	2.0	0.5	2.5	1.0	13.0	3.0	0.0	0.0	0.0	0.0	0.0	120.5
太宰府(太宰府市)	2.5	4.5	2.0	5.0	0.5	3.5	8.5	19.5	8.5	11.0	6.5	1.5	4.0	1.0	0.5	0.0	0.5	7.5	11.0	0.0	0.0	0.0	0.0	0.0	98.0
添田(添田町)	0.0	0.0	1.5	1.5	3.5	6.0	3.5	7.5	9.0	9.5	24.5	8.5	1.5	1.0	0.0	0.0	0.0	0.5	2.5	0.5	0.0	0.0	0.0	0.0	81.0
早良脇山(早良区)	0.5	2.5	9.0	11.5	0.0	2.5	6.5	16.0	19.0	14.0	8.5	1.0	2.0	3.0	0.5	0.0	0.5	14.0	0.0	0.0	0.0	0.0	0.0	0.0	111.0
朝倉(朝倉市)	0.0	1.0	1.5	5.0	10.5	3.5	10.0	24.0	30.5	17.0	15.5	4.0	2.0	3.0	0.0	0.0	0.5	0.0	0.0	1.0	0.0	0.0	0.0	0.0	129.0
英彦山(添田町)	0.5	1.0	1.0	3.0	2.5	1.0	2.0	3.5	12.5	6.0	15.0	15.0	2.0	1.0	0.0	0.0	0.0	2.0	1.5	1.0	0.0	0.0	0.0	0.0	70.5
久留米(久留米市)	1.0	4.0	4.5	8.0	1.0	4.5	4.0	12.0	12.5	5.5	5.5	4.0	5.0	2.0	0.5	0.0	0.5	0.0	0.0	1.5	0.0	0.0	0.0	0.0	76.0
耳納山(久留米市)	0.5	1.0	3.0	5.5	1.5	3.5	5.0	8.0	10.0	5.0	12.5	7.0	3.5	1.5	0.5	0.0	0.5	1.5	0.0	1.0	1.0	0.0	0.0	0.0	72.0
黒木(八女市)	0.0	0.5	2.0	3.5	0.5	4.5	7.5	4.0	6.0	11.0	15.0	11.0	2.5	0.5	1.0	0.0	5.0	1.5	1.5	0.0	6.5	0.0	0.0	0.0	84.0
柳川(柳川市)	2.5	3.0	2.5	4.0	1.0	5.0	1.5	8.5	3.0	5.5	4.0	2.5	2.0	0.0	0.5	1.0	1.0	0.5	0.0	0.0	0.0	0.0	0.0	0.0	48.0
大牟田(大牟田市)	1.0	0.5	3.5	2.5	1.0	4.0	2.5	11.5	11.0	22.5	20.5	5.5	3.0	0.0	0.5	1.0	15.0	3.5	1.5	0.0	0.0	0.0	0.0	0.0	110.5
	1	2	3	4	5	6	7	8	9	10	11	12	13	14	15	16	17	18	19	20	21	22	23	24	合計

単位:mm(×は欠測)

緑色:1~9mm

黄色:10~19mm(長く降り続くと注意を要する)、20~29mm(側溝や小さい川があふれたり、小規模の崖崩れが始まる)

桃色:30~49mm(山崩れや崖崩れが起きやすくなる)、50mm~(都市部では地下街等に雨水が流れ込むことがある。土石流が起こりやすくなる)

アメダス降水量の時系列表(福岡県:8月18日)

	1	2	3	4	5	6	7	8	9	10	11	12	13	14	15	16	17	18	19	20	21	22	23	24	合計
小呂島(西区)	0.0	0.0	0.5	0.5	0.0	0.0	0.0	0.0	0.0	0.0	0.0	0.0	0.0	0.0	0.0	0.0	0.0	0.0	0.0	0.0	0.0	0.0	0.0	0.0	1.0
宗像(宗像市)	0.0	0.0	0.0	1.0	1.5	0.5	0.0	0.0	0.5	0.0	0.0	0.0	1.5	1.0	0.0	0.0	0.0	0.0	0.0	0.0	1.5	5.5	1.5	0.5	15.0
八幡(八幡西区)	0.0	0.0	0.0	0.0	0.5	0.0	0.0	0.0	0.0	0.0	0.0	0.0	0.0	0.0	0.0	0.0	0.0	0.0	0.0	0.0	2.0	7.0	0.0	0.0	9.5
空港北町(小倉南区)	0.0	0.0	0.0	0.0	0.0	0.0	0.0	0.0	0.0	0.0	0.0	0.0	0.0	0.5	0.0	0.0	0.0	0.0	0.0	0.0	0.0	0.0	0.0	0.0	0.5
東谷(小倉南区)	0.0	0.0	0.0	0.0	0.0	0.0	0.0	0.0	0.0	0.0	0.0	0.0	0.5	0.0	0.0	0.0	0.0	0.0	0.0	0.0	1.0	0.0	0.0	0.0	1.5
行橋(行橋市)	0.0	0.0	0.0	0.0	0.0	0.0	0.0	0.0	0.0	0.5	0.0	0.0	0.5	0.0	0.0	0.0	0.0	0.0	0.0	0.0	0.5	0.0	0.0	0.0	1.5
飯塚(飯塚市)	0.0	0.0	0.0	0.0	0.0	0.0	0.0	0.0	0.0	0.0	0.0	0.0	2.0	1.0	0.0	0.0	0.0	0.0	0.5	10.5	1.0	0.0	1.5	16.5	
前原(糸島市)	0.0	0.0	0.0	0.0	0.5	1.5	2.0	0.5	0.0	0.0	0.0	0.0	0.0	0.5	1.5	0.0	0.0	0.5	0.0	1.0	3.5	6.0	6.5	1.5	25.5
福岡(中央区)	0.0	0.0	0.0	0.0	0.5	0.5	0.5	0.5	0.0	0.0	0.0	0.0	0.0	0.5	0.0	0.0	0.0	0.0	0.0	0.5	2.5	0.5	0.0	0.5	6.5
博多(博多区)	0.0	0.0	0.0	0.0	0.5	0.0	0.0	0.0	0.0	0.0	0.0	0.0	0.0	0.0	0.0	0.0	0.0	0.0	0.0	2.5	4.0	3.5	2.0	0.0	12.5
太宰府(太宰府市)	0.0	0.0	0.0	0.0	0.0	0.0	0.0	0.0	0.0	0.0	0.0	3.5	0.0	0.0	0.0	0.0	0.0	0.0	0.0	6.5	3.0	1.5	1.5	0.0	16.0
添田(添田町)	0.0	0.0	0.0	0.0	0.0	0.0	0.0	0.0	0.0	0.5	0.0	1.5	0.5	0.0	0.0	0.0	0.0	0.0	0.0	2.5	0.5	0.0	0.0	0.0	5.5
早良脇山(早良区)	0.0	0.0	0.0	0.0	0.5	1.0	0.5	1.0	0.5	0.0	0.0	0.0	2.0	0.0	0.0	0.0	0.0	0.0	0.0	5.0	0.5	0.0	0.5	11.5	
朝倉(朝倉市)	0.0	0.5	0.0	0.0	0.0	0.0	0.0	0.0	0.0	0.5	0.0	5.0	0.0	0.0	0.0	0.0	1.0	0.0	0.0	0.5	0.0	2.5	0.0	10.0	
英彦山(添田町)	0.0	0.0	1.0	1.5	0.0	0.0	0.0	0.0	1.5	1.5	0.0	0.5	0.0	0.0	0.0	0.0	0.0	0.0	1.0	0.0	0.0	0.0	0.0	0.0	7.0
久留米(久留米市)	0.0	0.0	0.0	0.0	0.0	0.0	0.0	1.0	0.0	0.0	0.0	1.0	0.0	0.0	0.0	0.0	1.5	0.0	0.0	4.0	1.0	9.5	4.5	4.0	26.5
耳納山(久留米市)	2.0	1.0	1.5	0.5	0.0	0.0	0.0	0.0	1.0	3.0	0.0	9.5	0.0	0.0	0.0	1.0	2.5	0.0	0.0	0.5	1.0	0.0	9.5	0.0	33.0
黒木(八女市)	0.5	0.5	1.0	0.5	0.0	0.0	0.0	0.0	3.0	5.0	0.5	1.0	0.0	0.0	1.0	0.5	1.5	0.0	0.0	0.5	0.0	0.0	2.0	0.5	18.0
柳川(柳川市)	0.0	0.0	0.0	0.0	0.0	0.0	0.0	0.0	0.0	0.5	0.5	0.5	0.0	0.0	0.0	2.0	3.5	0.0	0.5	1.5	20.0	36.5	5.5	2.0	73.0
大牟田(大牟田市)	0.0	0.0	0.0	0.0	0.0	0.0	0.0	1.5	12.0	2.0	0.5	0.0	0.0	0.5	3.0	7.0	0.5	0.0	0.0	6.0	5.0	0.0	0.0	0.0	38.0
	1	2	3	4	5	6	7	8	9	10	11	12	13	14	15	16	17	18	19	20	21	22	23	24	合計

単位:mm(×は欠測)

緑色:1~9mm

黄色:10~19mm(長く降り続くと注意を要する)、20~29mm(側溝や小さい川があふれたり、小規模の崖崩れが始まる)

桃色:30~49mm(山崩れや崖崩れが起きやすくなる)、50mm~(都市部では地下街等に雨水が流れ込むことがある。土石流が起こりやすくなる)

アメダス降水量の時系列表(福岡県:8月19日)

	1	2	3	4	5	6	7	8	9	10	11	12	13	14	15	16	17	18	19	20	21	22	23	24	合計
小呂島(西区)	0.0	0.0	0.0	0.0	0.0	0.0	0.0	0.0	0.5	0.0	0.0	0.0	0.0	0.0	0.0	0.0	0.0	0.0	0.0	0.0	0.0	0.0	0.0	0.0	0.5
宗像(宗像市)	0.5	0.5	0.0	0.0	0.0	0.0	0.0	0.0	0.0	0.0	0.0	0.0	0.0	0.0	0.0	0.0	0.0	0.0	0.0	0.0	0.0	0.0	0.0	0.0	1.0
八幡(八幡西区)	0.0	0.0	0.0	0.0	0.5	0.0	0.0	0.0	0.0	0.0	0.0	0.0	0.0	0.0	0.0	0.0	0.0	0.0	0.0	0.5	0.0	0.0	0.0	0.0	1.0
空港北町(小倉南区)	0.0	0.0	0.0	0.0	0.0	0.0	0.0	0.0	0.0	0.0	0.0	0.0	0.0	0.0	0.0	0.0	0.0	0.0	0.0	0.0	0.0	0.0	0.0	0.0	0.0
東谷(小倉南区)	0.0	0.0	0.0	0.0	0.0	0.0	0.0	0.0	0.0	0.0	0.0	0.0	0.0	0.0	0.0	0.0	0.0	0.0	0.5	0.0	0.0	0.0	0.0	0.0	0.5
行橋(行橋市)	0.0	0.0	0.0	0.0	0.0	0.0	0.0	0.0	0.0	0.0	0.0	0.0	0.0	0.0	0.0	0.0	0.0	0.0	0.0	0.0	0.0	0.0	0.0	0.0	0.0
飯塚(飯塚市)	0.0	0.0	0.0	0.0	0.0	0.0	0.0	0.0	0.0	0.0	0.0	0.0	0.0	0.0	0.0	0.0	0.0	0.0	0.0	0.0	0.0	0.0	0.0	0.0	0.0
前原(糸島市)	0.0	0.0	0.0	0.0	0.0	0.0	0.0	0.0	0.0	0.0	0.0	0.0	0.0	0.0	0.0	0.0	0.0	0.0	0.0	0.0	0.0	0.0	0.0	0.0	0.0
福岡(中央区)	0.0	0.0	0.0	0.0	0.0	0.0	0.0	0.0	0.5	0.0	0.0	0.0	0.0	0.0	0.0	0.0	0.0	0.0	0.0	0.0	0.0	0.0	0.0	0.0	0.5
博多(博多区)	0.0	0.0	0.0	0.0	0.5	0.0	0.0	3.5	0.0	0.0	0.0	0.0	0.0	0.0	0.0	0.0	0.0	0.0	0.0	0.0	0.0	0.0	0.0	0.0	4.0
太宰府(太宰府市)	0.0	0.0	0.0	0.0	0.0	0.0	0.0	0.0	0.0	0.0	0.0	0.0	0.0	0.0	0.0	0.0	0.0	0.0	0.0	0.0	0.0	0.0	0.0	0.0	0.0
添田(添田町)	0.0	0.0	0.0	0.0	0.0	0.5	0.0	0.0	0.0	0.0	0.0	0.0	0.0	0.0	0.0	0.0	0.0	0.0	0.0	0.0	0.0	0.0	0.0	0.0	0.5
早良脇山(早良区)	0.0	0.0	0.0	0.0	0.0	0.0	0.0	0.0	0.0	0.0	0.0	0.0	0.0	0.0	0.0	0.0	0.0	0.0	0.0	0.0	0.0	0.0	0.0	0.0	0.0
朝倉(朝倉市)	0.0	0.0	0.0	0.0	0.0	0.0	0.0	0.0	0.0	0.0	0.0	0.0	0.0	0.0	0.0	0.0	0.0	0.0	0.0	0.0	0.0	0.0	0.0	0.0	0.0
英彦山(添田町)	0.0	0.0	0.0	0.0	0.0	0.0	0.0	0.0	0.0	0.0	0.0	0.0	0.0	0.0	0.0	0.0	0.0	0.0	0.0	0.0	0.0	0.0	0.0	0.0	0.0
久留米(久留米市)	0.5	0.0	0.0	0.0	0.0	0.0	0.0	0.0	0.0	0.0	0.0	0.0	0.0	0.0	0.0	0.0	0.0	0.0	0.0	0.0	0.0	0.0	0.0	0.0	0.5
耳納山(久留米市)	0.0	0.0	0.0	0.0	1.5	0.5	0.0	0.0	0.0	0.0	0.0	0.0	0.0	0.0	0.0	0.0	0.0	0.0	0.0	0.0	0.0	0.0	0.0	0.0	2.0
黒木(八女市)	0.0	0.0	0.0	0.0	1.0	0.0	0.0	0.0	0.0	0.0	0.0	0.0	0.0	0.0	0.0	0.0	0.0	0.0	0.0	0.0	0.0	0.0	0.0	0.0	1.0
柳川(柳川市)	0.0	0.0	0.0	0.5	0.0	0.0	0.0	0.0	0.0	0.0	0.0	0.0	0.0	0.0	0.0	0.0	0.0	0.0	0.0	0.0	0.0	0.0	0.0	0.0	0.5
大牟田(大牟田市)	0.0	0.0	0.0	0.0	0.0	0.0	0.0	0.0	0.0	0.0	0.0	0.0	0.0	0.0	0.0	0.0	0.0	0.0	0.0	0.0	0.0	0.0	0.0	0.0	0.0
	1	2	3	4	5	6	7	8	9	10	11	12	13	14	15	16	17	18	19	20	21	22	23	24	合計

単位:mm(×は欠測)

緑色:1~9mm

黄色:10~19mm(長く降り続くと注意を要する)、20~29mm(側溝や小さい川があふれたり、小規模の崖崩れが始まる)

桃色:30~49mm(山崩れや崖崩れが起きやすくなる)、50mm~(都市部では地下街等に雨水が流れ込むことがある。土石流が起こりやすくなる)

アメダス降水量の時系列表(山口県:8月11日)

	1	2	3	4	5	6	7	8	9	10	11	12	13	14	15	16	17	18	19	20	21	22	23	24	合計	
須佐(萩市)	0.0	0.0	0.0	0.0	0.0	0.0	0.0	0.0	0.0	0.0	0.0	0.0	0.0	0.0	0.0	0.0	0.0	0.0	0.0	0.0	0.0	0.0	0.0	0.0	0.0	
萩(萩市)	0.0	0.0	0.0	0.0	0.0	0.0	0.0	0.0	0.0	0.0	0.0	0.0	0.0	0.0	0.0	1.5	1.5	0.5	0.0	0.0	0.0	0.0	0.0	0.0	0.0	3.5
油谷(長門市)	0.0	0.0	0.0	0.0	0.0	0.0	0.0	0.0	0.0	0.0	0.0	0.0	0.0	0.0	0.5	2.0	1.0	0.0	0.0	0.0	0.0	0.0	0.0	0.0	0.0	3.5
篠生(山口市)	0.0	0.0	0.0	0.0	0.0	0.0	0.0	0.0	0.0	0.0	0.0	0.0	0.0	0.0	0.5	1.0	0.5	0.5	0.0	0.0	0.0	0.0	0.0	0.0	0.0	2.5
徳佐(山口市)	0.0	0.0	0.0	0.0	0.0	0.0	0.0	0.0	0.0	0.0	0.0	0.0	0.0	0.0	0.0	0.5	0.5	1.0	0.0	0.0	0.0	0.0	0.0	0.0	0.0	2.0
羅漢山(岩国市)	0.0	0.0	0.0	0.0	0.0	0.0	0.0	0.0	0.0	0.0	0.0	0.0	0.0	0.0	0.0	0.5	0.0	1.5	0.5	0.0	0.0	0.0	0.0	0.0	0.0	2.5
秋吉台(美祢市)	0.0	0.0	0.0	0.0	0.0	0.0	0.0	0.0	0.0	0.0	0.0	0.0	0.0	0.5	2.5	1.5	1.0	0.5	0.0	0.0	0.0	0.0	0.0	0.0	0.0	6.0
鹿野(周南市)	0.0	0.0	0.0	0.0	0.0	0.0	0.0	0.0	0.0	0.0	0.0	0.0	0.0	1.0	0.5	1.0	0.5	0.5	0.0	0.0	0.0	0.0	0.0	0.0	0.0	3.5
広瀬(岩国市)	0.0	0.0	0.0	0.0	0.0	0.0	0.0	0.0	0.0	0.0	0.0	0.0	0.0	0.0	0.0	0.5	0.5	0.5	0.0	0.0	0.0	0.0	0.0	0.0	0.0	1.5
豊田(下関市)	0.0	0.0	0.0	0.0	0.0	0.0	0.0	0.0	0.0	0.0	0.0	0.0	3.0	1.5	2.5	1.5	1.0	0.0	0.0	0.0	0.0	0.0	0.0	0.0	0.0	9.5
東厚保(美祢市)	0.0	0.0	0.0	0.0	0.0	0.0	0.0	0.0	0.0	0.0	0.0	0.5	1.0	2.0	2.0	1.0	0.5	0.0	0.0	0.0	0.0	0.0	0.0	0.0	0.0	7.0
山口(山口市)	0.0	0.0	0.0	0.0	0.0	0.0	0.0	0.0	0.0	0.0	0.0	0.0	0.0	1.5	2.0	1.0	0.5	0.5	0.0	0.0	0.0	0.0	0.0	0.0	0.0	5.5
和田(周南市)	0.0	0.0	0.0	0.0	0.0	0.0	0.0	0.0	0.0	0.0	0.0	0.0	0.5	1.5	1.0	1.0	0.5	0.5	0.0	0.5	0.0	0.0	0.0	0.0	0.0	5.5
岩国(岩国市)	0.0	0.0	0.0	0.0	0.0	0.0	0.0	0.0	0.0	0.0	0.0	0.0	0.0	0.0	0.0	0.0	0.0	0.5	0.0	0.0	0.0	0.0	0.0	0.0	0.0	0.5
防府(防府市)	0.0	0.0	0.0	0.0	0.0	0.0	0.0	0.0	0.0	0.0	0.0	0.0	0.5	1.5	1.5	1.5	0.5	0.5	1.0	0.0	0.0	0.0	0.0	0.0	0.0	7.0
下松(下松市)	0.0	0.0	0.0	0.0	0.0	0.0	0.0	0.0	0.0	0.0	0.0	0.0	0.0	1.0	1.5	0.5	1.0	0.5	0.5	0.0	0.0	0.0	0.0	0.0	0.0	5.0
玖珂(岩国市)	0.0	0.0	0.0	0.0	0.0	0.0	0.0	0.0	0.0	0.0	0.0	0.0	0.0	0.0	1.0	0.0	0.5	0.5	1.0	0.0	0.0	0.0	0.0	0.0	0.0	3.0
下関(下関市)	0.0	0.0	0.0	0.0	0.0	0.0	0.0	0.0	0.0	0.0	0.0	0.0	2.0	2.5	2.5	1.0	1.0	0.0	1.0	0.0	0.0	0.0	0.0	0.0	0.0	10.0
宇部(宇部市)	0.0	0.0	0.0	0.0	0.0	0.0	0.0	0.0	0.0	0.0	0.0	0.0	0.0	2.0	2.0	2.0	1.5	0.5	0.0	1.0	0.0	0.0	0.0	0.0	0.0	9.0
柳井(柳井市)	0.0	0.0	0.0	0.0	0.0	0.0	0.0	0.0	0.0	0.0	0.0	0.0	0.0	0.0	0.5	0.5	0.5	1.0	1.0	0.5	0.0	0.0	0.0	0.0	0.0	4.0
安下庄(周防大島町)	0.0	0.0	0.0	0.0	0.0	0.0	0.0	0.0	0.0	0.0	0.0	0.0	0.0	0.0	0.5	1.0	0.5	0.5	1.5	0.5	0.0	0.0	0.0	0.0	0.0	4.5
	1	2	3	4	5	6	7	8	9	10	11	12	13	14	15	16	17	18	19	20	21	22	23	24	合計	

単位:mm (×は欠測)

緑色:1~9mm

黄色:10~19mm(長く降り続くと注意を要する)、20~29mm(側溝や小さい川があふれたり、小規模の崖崩れが始まる)

桃色:30~49mm(山崩れや崖崩れが起きやすくなる)、50mm~(都市部では地下街等に雨水が流れ込むことがある。土石流が起こりやすくなる)

アメダス降水量の時系列表(山口県:8月12日)

	1	2	3	4	5	6	7	8	9	10	11	12	13	14	15	16	17	18	19	20	21	22	23	24	合計
須佐(萩市)	0.5	0.5	5.0	6.0	17.0	9.5	30.0	10.5	4.5	1.5	0.5	0.0	0.0	0.0	0.0	0.0	0.0	0.0	0.0	0.0	0.0	0.5	0.0	1.5	87.5
萩(萩市)	0.0	1.5	0.0	1.5	7.5	12.5	6.5	13.0	6.5	2.0	0.0	0.0	0.0	0.0	0.0	0.0	0.0	0.0	0.0	0.0	0.0	0.0	0.5	1.5	53.0
油谷(長門市)	1.0	0.0	0.0	14.0	8.0	3.0	32.5	9.5	5.0	0.5	0.0	0.5	0.0	0.0	0.0	0.0	0.0	0.0	0.0	0.0	0.0	0.0	0.0	0.0	74.0
篠生(山口市)	0.0	1.5	1.0	0.5	0.0	9.5	3.0	8.0	17.5	2.0	2.0	0.0	1.0	0.0	0.0	1.0	0.0	0.0	0.0	0.0	0.0	0.5	2.0	2.5	52.0
徳佐(山口市)	0.0	1.5	0.5	0.5	0.5	16.5	14.0	12.5	6.0	2.0	1.0	0.0	0.0	0.5	0.0	0.0	0.0	0.0	0.0	0.0	0.0	0.5	1.0	2.5	59.5
羅漢山(岩国市)	0.5	1.5	4.0	1.0	3.5	2.0	13.0	15.5	13.5	6.0	4.0	4.0	1.0	0.5	0.5	2.0	0.5	0.5	0.0	0.0	1.5	4.5	3.0	13.5	96.0
秋吉台(美祿市)	0.5	5.0	3.5	0.0	8.5	3.5	8.0	15.5	19.0	3.0	1.5	1.0	2.5	0.0	0.5	0.0	0.0	0.0	0.0	0.0	0.0	1.0	2.0	2.5	77.5
鹿野(周南市)	0.0	1.0	1.0	1.0	0.0	5.5	8.0	6.0	6.5	16.0	3.5	4.5	3.5	0.5	1.0	1.0	0.0	0.0	0.0	0.0	×	3.0	3.0	15.5	80.5
広瀬(岩国市)	0.0	3.0	3.5	1.5	1.0	1.0	16.5	7.0	6.5	13.5	3.5	5.0	4.0	0.5	0.5	1.0	0.0	0.0	0.5	0.0	0.5	4.0	1.5	16.5	91.0
豊田(下関市)	4.0	4.5	1.0	0.5	4.5	3.0	20.0	23.0	12.5	3.0	1.0	1.5	1.5	0.5	1.0	0.0	0.0	0.0	0.0	0.0	0.0	0.0	2.0	4.5	88.0
東厚保(美祿市)	3.0	4.5	2.5	0.0	4.0	3.0	6.0	10.5	7.5	6.0	2.0	3.0	2.0	1.0	1.0	0.0	0.0	0.0	0.0	0.0	0.5	0.5	2.5	4.0	63.5
山口(山口市)	0.0	3.5	5.5	0.5	1.5	10.5	2.0	10.5	14.0	12.5	4.5	3.5	2.0	0.5	1.5	0.0	0.0	0.0	0.5	0.0	0.0	2.0	5.0	4.5	84.5
和田(周南市)	0.0	0.5	1.5	1.5	0.0	13.0	4.5	7.0	4.0	22.0	5.0	4.5	3.5	3.5	1.5	0.5	0.0	0.0	0.0	0.0	1.0	2.5	2.5	10.5	89.0
岩国(岩国市)	0.0	1.5	1.0	4.0	5.0	5.0	4.0	4.5	10.0	8.5	6.0	4.5	4.5	2.0	1.5	1.0	0.5	0.0	0.0	0.0	0.0	7.5	0.5	1.5	73.0
防府(防府市)	0.0	0.5	3.0	0.0	0.5	16.0	2.5	7.5	17.0	10.0	5.0	6.0	2.5	1.0	2.0	0.5	0.0	0.5	0.0	0.5	1.5	3.5	2.5	1.5	84.0
下松(下松市)	0.0	0.0	0.5	1.5	0.5	0.5	7.0	10.0	4.0	31.5	12.0	6.0	5.5	1.5	2.0	3.0	0.5	0.0	0.0	0.5	3.5	4.5	1.0	0.5	96.0
玖珂(岩国市)	0.0	1.0	1.0	2.5	2.5	1.0	4.0	13.0	6.5	9.5	6.5	5.5	4.5	2.0	1.5	1.5	0.0	0.0	0.0	0.5	0.5	5.5	0.5	0.5	70.0
下関(下関市)	5.0	2.0	0.0	0.5	1.5	0.0	12.0	6.5	3.5	4.0	2.5	2.5	1.0	0.5	0.5	0.0	0.0	0.5	0.0	0.0	0.5	0.5	4.0	6.5	54.0
宇部(宇部市)	0.0	10.5	0.5	0.0	4.0	11.0	5.5	6.5	31.0	5.5	5.0	4.0	2.0	2.0	1.0	0.0	0.5	0.5	0.0	0.5	2.0	3.5	2.0	1.5	99.0
柳井(柳井市)	0.0	3.0	1.0	1.0	0.5	0.5	1.5	8.0	4.5	5.5	23.5	6.5	6.0	3.5	2.5	3.5	0.0	0.5	0.0	0.5	2.5	3.5	0.5	0.0	78.5
安下庄(周防大島町)	0.0	2.5	0.5	4.5	0.5	0.0	0.5	2.5	7.5	8.5	15.0	20.0	6.0	5.0	5.0	2.0	1.5	0.0	0.5	0.5	0.0	1.5	0.0	0.5	84.5
	1	2	3	4	5	6	7	8	9	10	11	12	13	14	15	16	17	18	19	20	21	22	23	24	合計

単位:mm(×)は欠測

緑色:1~9mm

黄色:10~19mm(長く降り続くと注意を要する)、20~29mm(側溝や小さい川があふれたり、小規模の崖崩れが始まる)

桃色:30~49mm(山崩れや崖崩れが起きやすくなる)、50mm~(都市部では地下街等に雨水が流れ込むことがある。土石流が起こりやすくなる)

アメダス降水量の時系列表(山口県:8月13日)

	1	2	3	4	5	6	7	8	9	10	11	12	13	14	15	16	17	18	19	20	21	22	23	24	合計
須佐(萩市)	0.5	4.5	2.0	2.5	13.5	6.5	2.5	2.0	1.0	0.0	0.0	0.0	0.5	2.0	1.5	5.5	6.5	8.5	1.5	3.0	4.0	2.5	3.0	1.5	75.0
萩(萩市)	3.5	3.5	1.0	10.0	2.5	9.5	2.5	1.0	0.0	0.0	0.0	0.5	1.5	4.0	6.0	6.5	6.5	4.5	3.0	2.5	2.5	3.5	1.0	0.0	75.5
油谷(長門市)	2.5	3.0	6.0	20.0	8.0	2.5	0.5	1.5	0.5	0.5	0.0	0.0	3.5	5.0	2.0	3.5	8.0	4.5	5.0	2.0	3.0	0.5	1.0	0.0	83.0
篠生(山口市)	1.0	2.5	5.5	2.5	7.5	8.5	4.5	4.0	0.5	0.0	0.0	0.5	1.0	2.0	3.5	6.0	5.0	2.0	4.5	4.0	4.5	5.5	2.0	0.0	77.0
徳佐(山口市)	1.0	1.0	2.0	2.0	9.0	14.0	16.5	7.5	1.0	0.0	0.0	0.0	2.5	2.5	2.5	7.0	4.5	3.5	2.5	3.0	3.0	0.5	1.0	0.0	86.5
羅漢山(岩国市)	7.5	5.0	9.5	13.0	10.5	18.0	5.5	3.5	3.5	0.5	0.0	0.0	0.5	8.0	4.5	11.0	14.0	2.5	1.5	3.5	6.5	12.0	18.5	7.0	166.0
秋吉台(美祿市)	2.5	1.5	6.5	2.5	7.0	10.5	1.5	3.0	0.5	0.0	0.0	1.0	0.0	2.0	3.0	5.0	5.0	4.0	0.5	7.0	10.5	9.0	0.0	0.0	82.5
鹿野(周南市)	1.5	4.5	4.5	5.0	10.5	7.0	8.0	6.5	2.0	0.0	0.0	0.0	1.0	3.5	8.0	12.5	6.5	2.0	2.5	7.0	12.5	17.5	10.0	8.0	140.5
広瀬(岩国市)	1.0	3.0	5.5	4.5	11.5	8.5	10.5	5.0	3.0	0.0	0.0	0.0	0.5	3.0	7.0	11.5	9.0	2.0	1.0	5.0	11.0	21.5	13.0	7.5	144.5
豊田(下関市)	5.5	1.0	2.5	3.0	9.0	6.0	0.5	2.0	0.0	0.0	0.0	0.5	0.0	2.5	7.5	5.5	4.0	4.0	3.5	11.0	11.0	0.5	0.0	0.0	79.5
東厚保(美祿市)	3.5	5.5	8.0	2.0	7.0	7.0	1.0	1.5	0.0	0.0	0.5	0.0	0.5	3.0	8.0	5.0	3.0	2.5	5.5	22.0	23.5	5.5	0.0	0.5	115.0
山口(山口市)	2.5	3.5	5.0	2.5	5.0	6.0	2.0	1.0	0.5	0.0	0.0	0.0	1.5	4.5	7.0	11.0	3.5	2.5	6.0	15.0	9.5	6.0	3.5	0.0	98.0
和田(周南市)	2.0	2.5	3.0	7.5	13.0	10.5	13.0	3.5	0.5	0.0	0.0	0.0	0.5	5.5	8.5	11.5	3.5	1.0	3.5	9.0	22.0	21.0	5.0	9.0	155.5
岩国(岩国市)	1.0	3.0	3.5	0.0	1.0	2.0	4.0	11.0	7.0	0.0	0.0	0.5	0.0	3.0	12.5	6.0	13.0	2.0	1.0	4.0	10.5	20.0	4.5	12.0	121.5
防府(防府市)	2.0	4.5	3.0	5.5	5.0	2.0	1.5	3.5	0.0	0.0	0.0	0.0	3.0	7.0	7.5	6.5	1.5	2.0	3.5	9.0	16.0	5.0	0.0	16.5	104.5
下松(下松市)	1.0	3.0	1.5	2.0	5.0	4.0	8.0	2.0	1.5	0.0	0.5	0.0	1.5	7.0	5.0	8.0	3.0	1.5	3.5	7.0	12.0	21.0	10.5	19.5	128.0
玖珂(岩国市)	1.0	3.0	1.5	0.5	3.5	4.0	5.5	10.5	1.0	0.0	2.5	0.0	0.0	6.5	11.5	8.0	7.5	1.5	2.0	4.0	13.5	13.0	5.5	14.5	120.5
下関(下関市)	2.5	6.0	1.5	5.0	5.0	11.0	0.0	0.0	0.5	0.0	0.0	0.5	6.0	3.0	7.0	9.0	3.0	3.0	31.5	13.0	3.0	1.0	0.5	0.5	112.5
宇部(宇部市)	4.0	6.0	5.5	7.5	2.0	0.0	2.5	0.0	0.0	1.0	0.0	0.0	7.0	5.0	7.5	5.0	1.5	3.0	7.0	14.5	10.5	0.0	2.0	15.0	106.5
柳井(柳井市)	0.5	4.0	1.5	1.0	1.0	11.5	18.5	17.5	0.0	0.5	0.0	1.0	2.5	6.5	1.5	5.0	2.5	1.0	2.5	7.0	8.0	8.0	14.5	5.0	121.0
安下庄(周防大島町)	0.5	0.5	2.0	1.0	0.0	11.0	7.5	15.5	0.5	0.5	0.0	2.0	4.5	8.5	0.5	1.5	1.0	0.5	3.0	4.5	7.5	5.5	7.0	6.5	91.5
	1	2	3	4	5	6	7	8	9	10	11	12	13	14	15	16	17	18	19	20	21	22	23	24	合計

単位:mm (×は欠測)

緑色:1~9mm

黄色:10~19mm(長く降り続くと注意を要する)、20~29mm(側溝や小さい川があふれたり、小規模の崖崩れが始まる)

桃色:30~49mm(山崩れや崖崩れが起きやすくなる)、50mm~(都市部では地下街等に雨水が流れ込むことがある。土石流が起こりやすくなる)

アメダス降水量の時系列表(山口県:8月14日)

	1	2	3	4	5	6	7	8	9	10	11	12	13	14	15	16	17	18	19	20	21	22	23	24	合計
須佐(萩市)	0.0	0.0	2.5	9.0	11.5	8.0	14.5	16.5	15.0	4.0	3.5	7.0	10.5	6.0	14.0	9.5	11.0	12.0	2.5	0.5	0.5	0.5	0.5	0.0	159.0
萩(萩市)	0.0	0.5	8.0	13.5	12.5	9.5	11.5	15.0	7.5	5.0	4.0	7.5	12.0	5.5	8.5	12.5	22.5	8.5	3.0	0.0	0.5	0.0	0.0	0.0	167.5
油谷(長門市)	1.0	0.5	9.0	4.5	4.5	2.5	9.5	10.0	1.5	2.5	0.5	6.5	5.5	9.5	17.0	15.0	17.5	5.0	0.5	0.5	0.0	0.0	0.5	0.0	123.5
篠生(山口市)	0.5	0.0	14.5	12.0	6.5	15.0	15.0	8.5	4.5	15.0	10.0	11.5	13.0	10.0	15.5	20.0	18.0	17.0	8.0	1.0	1.5	1.0	1.0	0.0	219.0
徳佐(山口市)	1.0	0.5	9.0	13.0	7.5	16.0	20.5	17.0	7.0	21.5	7.5	9.5	11.0	4.5	18.5	15.0	18.5	15.0	13.0	1.0	2.0	1.5	1.5	0.5	232.0
羅漢山(岩国市)	7.0	4.5	14.5	9.0	8.0	9.0	19.5	8.0	7.0	5.0	9.5	14.0	6.0	17.5	14.0	9.5	11.5	14.5	14.0	15.5	1.5	2.0	2.0	1.0	224.0
秋吉台(美祿市)	0.0	3.5	14.5	11.5	13.5	15.0	17.0	7.0	13.0	6.5	4.0	9.0	5.5	8.0	7.5	15.0	26.5	6.5	2.5	0.0	0.5	0.0	0.0	0.0	186.5
鹿野(周南市)	8.5	2.0	20.5	10.5	8.5	9.5	10.0	5.5	3.0	5.0	13.5	8.0	9.5	17.5	12.0	10.5	9.0	11.0	21.5	3.0	2.0	1.0	0.5	0.0	202.0
広瀬(岩国市)	14.0	3.0	16.5	9.5	8.5	10.5	11.5	5.5	2.5	3.5	9.0	14.5	4.5	12.0	9.0	8.5	8.0	11.0	19.0	11.5	0.5	1.5	0.5	0.0	194.5
豊田(下関市)	0.0	6.5	11.5	10.0	11.0	10.0	13.5	9.5	5.0	3.5	3.0	10.0	5.5	9.0	8.0	15.5	18.5	7.5	0.5	0.5	0.0	0.0	0.0	0.0	158.5
東厚保(美祿市)	0.0	5.0	15.0	11.5	15.0	17.0	14.0	5.0	13.0	4.5	6.0	8.5	5.0	9.5	5.0	18.5	20.5	7.5	1.5	1.0	0.0	0.0	0.5	0.0	183.5
山口(山口市)	3.0	3.0	10.5	11.5	10.5	17.5	10.0	5.0	0.5	2.5	7.5	8.5	9.0	22.5	13.5	14.0	16.0	18.0	13.0	0.5	0.0	0.5	0.0	0.0	197.0
和田(周南市)	9.5	7.5	16.0	9.5	8.5	10.0	9.5	4.0	5.5	4.0	15.0	7.5	9.5	18.0	11.0	9.0	7.5	9.5	22.0	5.0	0.5	1.0	0.0	0.0	199.5
岩国(岩国市)	17.0	9.5	10.5	4.5	4.5	7.0	5.5	3.5	5.0	2.0	3.0	5.0	2.5	4.5	7.5	5.0	6.0	10.5	9.0	5.5	0.5	0.5	0.5	0.5	129.5
防府(防府市)	3.5	17.5	8.5	10.0	10.5	10.5	7.0	6.5	1.5	1.0	6.5	6.0	11.0	8.5	9.5	6.0	6.0	18.5	14.0	1.5	0.0	0.0	0.0	0.0	164.0
下松(下松市)	18.0	17.0	6.5	6.5	8.0	3.0	7.0	6.0	5.5	2.5	8.5	4.5	6.0	4.5	7.0	5.0	5.0	4.5	7.5	5.5	0.0	0.0	1.5	1.5	141.0
玖珂(岩国市)	25.5	15.0	11.5	5.0	6.5	6.0	5.5	4.5	5.0	2.5	7.5	4.0	5.0	5.5	9.5	5.0	6.0	8.0	9.5	5.0	0.0	0.5	1.5	1.0	155.0
下関(下関市)	1.0	11.0	24.5	12.0	15.5	22.0	9.0	2.0	1.5	0.5	4.5	8.5	7.5	12.0	6.5	17.5	25.0	5.5	0.0	0.5	0.0	0.0	0.0	0.0	186.5
宇部(宇部市)	0.5	11.5	7.5	11.5	7.5	12.0	7.5	4.0	1.0	0.5	4.5	10.5	21.0	9.5	5.5	4.5	6.0	21.0	1.0	0.0	0.0	0.0	0.0	0.0	147.0
柳井(柳井市)	4.5	8.0	3.0	3.0	4.5	4.5	6.0	5.5	4.5	5.0	14.0	6.0	8.0	4.0	15.0	8.5	2.5	4.0	14.5	21.5	1.0	0.0	0.5	6.0	154.0
安下庄(周防大島町)	1.5	3.5	2.0	1.0	1.5	3.5	3.5	6.5	6.5	3.5	5.5	3.5	5.0	2.5	4.0	4.5	2.5	3.5	6.5	15.0	11.5	1.0	2.0	0.5	100.5
	1	2	3	4	5	6	7	8	9	10	11	12	13	14	15	16	17	18	19	20	21	22	23	24	合計

単位:mm (×は欠測)

緑色:1~9mm

黄色:10~19mm(長く降り続くと注意を要する)、20~29mm(側溝や小さい川があふれたり、小規模の崖崩れが始まる)

桃色:30~49mm(山崩れや崖崩れが起きやすくなる)、50mm~(都市部では地下街等に雨水が流れ込むことがある。土石流が起こりやすくなる)

アメダス降水量の時系列表(山口県:8月15日)

	1	2	3	4	5	6	7	8	9	10	11	12	13	14	15	16	17	18	19	20	21	22	23	24	合計
須佐(萩市)	0.0	0.0	0.5	0.0	0.0	0.0	0.0	0.0	0.0	0.0	0.0	0.0	0.0	0.0	0.0	0.0	0.0	0.0	0.0	0.0	0.0	0.0	0.0	0.0	0.5
萩(萩市)	0.0	0.0	0.0	0.0	0.0	0.0	0.0	0.0	0.0	0.0	0.0	0.0	0.0	0.0	0.0	0.0	0.0	0.0	0.0	0.0	0.0	0.0	0.0	0.0	0.0
油谷(長門市)	0.0	0.0	0.0	0.0	0.0	0.0	0.0	0.0	0.0	0.0	0.0	0.0	0.0	0.0	0.0	0.0	0.0	0.0	0.0	0.0	0.0	0.0	0.0	0.0	0.0
篠生(山口市)	0.0	0.0	0.5	0.0	0.0	0.0	0.0	0.0	0.0	0.0	0.0	0.0	0.0	0.0	0.0	0.0	0.0	0.0	0.0	0.0	0.0	0.0	0.0	0.0	0.5
徳佐(山口市)	0.0	0.5	0.0	0.0	0.0	0.0	0.0	0.0	0.0	0.0	0.0	0.0	0.0	0.0	0.0	0.5	0.0	0.5	0.0	0.0	0.0	0.0	0.0	0.0	1.5
羅漢山(岩国市)	0.0	0.0	0.0	0.0	0.0	0.0	0.0	0.0	0.0	0.0	0.0	0.0	0.0	0.0	0.5	0.0	0.0	0.0	0.0	0.0	0.0	0.0	0.0	0.0	0.5
秋吉台(美祿市)	0.0	0.0	0.0	0.0	0.0	0.0	0.0	0.0	0.0	0.0	0.0	0.0	0.0	0.0	0.0	0.0	0.0	0.0	0.0	0.0	0.0	0.0	0.0	0.0	0.0
鹿野(周南市)	0.0	0.0	0.0	0.0	0.0	0.0	0.0	0.0	0.0	0.0	0.0	0.0	0.0	0.0	0.0	0.0	0.0	0.0	0.0	0.0	0.0	0.0	0.0	0.0	0.0
広瀬(岩国市)	0.0	0.0	0.0	0.0	0.0	0.0	0.0	0.0	0.0	0.0	0.0	0.0	0.0	0.0	0.0	0.0	0.0	0.0	0.0	0.0	0.0	0.0	0.0	0.0	0.0
豊田(下関市)	0.0	0.0	0.0	0.0	0.0	0.0	0.0	0.0	0.0	0.0	0.0	0.0	0.0	0.0	0.0	0.0	0.0	0.0	0.0	0.0	0.0	0.0	0.0	0.0	0.0
東厚保(美祿市)	0.0	0.0	0.0	0.0	0.0	0.0	0.0	0.0	0.0	0.0	0.0	0.0	0.0	0.0	0.0	0.0	0.0	0.0	0.0	0.0	0.0	0.0	0.0	0.0	0.0
山口(山口市)	0.0	0.0	0.0	0.0	0.0	0.0	0.0	0.0	0.0	0.0	0.0	0.0	0.0	0.0	0.0	0.0	0.0	0.0	0.0	0.0	0.0	0.0	0.0	0.0	0.0
和田(周南市)	0.0	0.0	0.0	0.0	0.0	0.0	0.0	0.0	0.0	0.0	0.0	0.0	0.0	0.0	0.0	0.0	0.0	0.0	0.0	0.0	0.0	0.0	0.0	0.0	0.0
岩国(岩国市)	2.0	1.5	0.0	0.5	0.0	0.0	0.0	0.0	0.0	0.0	0.0	0.0	0.0	0.0	0.0	0.0	0.0	0.0	0.0	0.0	0.0	0.0	0.0	0.0	4.0
防府(防府市)	0.0	0.0	0.0	0.0	0.0	0.0	0.0	0.0	0.0	0.0	0.0	0.0	0.0	0.0	0.0	0.0	0.0	0.0	0.0	0.0	0.0	0.0	0.0	0.0	0.0
下松(下松市)	0.0	0.0	0.0	0.0	0.0	0.0	0.0	0.0	0.0	0.0	0.0	0.0	0.0	0.5	0.0	0.0	0.0	0.0	0.0	0.0	0.0	0.0	0.0	0.0	0.5
玖珂(岩国市)	1.0	1.5	0.0	0.0	0.0	0.0	0.0	0.0	0.0	0.0	0.0	0.0	0.0	0.0	0.0	0.0	0.0	0.0	0.0	0.0	0.0	0.0	0.0	0.0	2.5
下関(下関市)	0.0	0.0	0.0	0.0	0.0	0.0	0.0	0.0	0.0	0.0	0.0	0.0	0.0	0.0	0.0	0.0	0.0	0.0	0.0	0.0	0.0	0.0	0.0	0.0	0.0
宇部(宇部市)	0.0	0.0	0.0	0.0	0.0	0.0	0.0	0.0	0.0	0.0	0.0	0.0	0.0	0.0	0.0	0.0	0.0	0.0	0.0	0.0	0.0	0.0	0.0	0.0	0.0
柳井(柳井市)	3.5	3.0	0.0	0.0	0.0	0.0	0.0	0.0	0.0	0.0	0.0	0.0	0.0	0.0	0.0	0.0	0.0	0.0	0.0	0.0	0.0	0.0	0.0	0.0	6.5
安下庄(周防大島町)	1.5	2.5	2.0	0.0	0.0	0.0	0.0	0.5	0.5	0.0	0.0	0.0	0.0	0.0	0.0	0.0	0.0	0.0	0.0	0.0	0.0	0.0	0.0	0.0	7.0
	1	2	3	4	5	6	7	8	9	10	11	12	13	14	15	16	17	18	19	20	21	22	23	24	合計

単位:mm (×|は欠測)

緑色:1~9mm

黄色:10~19mm(長く降り続くと注意を要する)、20~29mm(側溝や小さい川があふれたり、小規模の崖崩れが始まる)

桃色:30~49mm(山崩れや崖崩れが起きやすくなる)、50mm~(都市部では地下街等に雨水が流れ込むことがある。土石流が起こりやすくなる)

アメダス降水量の時系列表(山口県:8月16日)

	1	2	3	4	5	6	7	8	9	10	11	12	13	14	15	16	17	18	19	20	21	22	23	24	合計
須佐(萩市)	0.0	0.0	0.0	0.0	0.0	0.0	0.0	0.0	0.0	0.0	0.0	0.0	0.0	0.0	0.0	0.0	0.0	0.0	0.0	0.0	3.5	12.5	0.5	0.0	16.5
萩(萩市)	0.0	0.0	0.0	0.0	0.0	1.0	0.0	0.0	0.0	0.0	0.0	0.0	0.0	0.0	0.0	0.0	0.5	0.0	1.5	2.0	9.0	0.0	0.0	0.0	14.0
油谷(長門市)	0.0	0.0	0.0	0.0	1.0	0.5	0.0	0.0	0.0	0.0	0.0	0.0	0.0	0.0	0.0	0.0	0.0	0.5	0.0	4.0	8.0	0.5	0.0	0.0	14.5
篠生(山口市)	0.0	0.0	0.0	0.0	0.0	1.0	1.5	0.0	0.0	0.0	0.0	0.0	0.0	0.0	0.0	0.0	0.5	0.0	7.0	5.5	1.5	0.5	0.0	0.0	17.5
徳佐(山口市)	0.0	0.0	0.0	0.0	0.0	0.5	1.0	0.0	0.0	0.0	0.0	0.0	0.0	0.0	0.0	0.0	1.0	0.0	4.0	16.0	8.5	2.0	0.0	0.0	33.0
羅漢山(岩国市)	0.0	0.0	0.0	0.0	0.5	0.5	1.0	0.5	0.0	0.0	0.0	0.0	0.0	0.5	0.0	1.0	1.5	1.5	2.0	5.5	4.5	5.0	2.5	0.0	26.5
秋吉台(美祢市)	0.0	0.0	0.0	0.0	1.0	1.0	0.0	0.0	0.0	0.0	0.0	0.0	0.0	0.0	0.0	1.5	1.0	1.5	6.5	8.0	0.5	0.0	0.0	0.0	21.0
鹿野(周南市)	0.0	0.0	0.0	0.0	0.5	0.5	1.5	0.5	0.0	0.0	0.0	0.0	0.0	0.0	0.0	2.0	3.0	4.5	12.5	6.5	2.0	0.0	0.0	0.0	33.5
広瀬(岩国市)	0.0	0.0	0.0	0.0	0.5	0.5	1.5	0.5	0.0	0.0	0.0	0.0	0.0	0.0	0.0	2.0	2.5	3.0	5.0	8.0	2.5	1.5	2.0	0.0	29.5
豊田(下関市)	0.0	0.0	0.0	0.0	1.5	0.5	0.0	0.0	0.0	0.0	0.0	0.0	0.0	0.0	0.0	0.5	0.5	1.5	7.0	2.5	0.0	0.0	0.0	0.0	14.0
東厚保(美祢市)	0.0	0.0	0.0	0.0	2.0	1.0	0.5	0.0	0.0	0.0	0.0	0.0	0.0	0.0	0.0	1.0	0.0	5.5	1.0	3.5	0.0	0.0	0.0	0.0	14.5
山口(山口市)	0.0	0.0	0.0	0.5	1.0	1.0	1.0	0.0	0.0	0.0	0.0	0.0	0.0	0.0	0.0	1.5	0.5	9.5	8.0	0.0	0.0	0.0	0.0	0.0	23.0
和田(周南市)	0.0	0.0	0.0	0.5	0.5	0.5	1.5	0.5	0.5	0.0	0.0	0.0	0.0	0.0	0.0	2.5	1.0	3.0	1.5	0.5	0.0	0.5	0.0	0.0	13.0
岩国(岩国市)	0.0	0.0	0.0	0.5	0.5	0.5	1.0	1.5	0.5	0.0	0.0	0.0	0.0	0.0	1.0	1.0	0.5	0.5	2.0	0.5	1.5	0.0	0.0	0.0	11.5
防府(防府市)	0.0	0.0	0.5	0.5	0.5	1.5	1.5	0.5	0.0	0.0	0.0	0.0	0.0	0.0	2.0	3.0	2.5	1.5	0.0	0.5	0.0	0.0	0.0	0.0	14.5
下松(下松市)	0.0	0.0	0.5	0.0	0.5	1.0	1.5	0.5	1.0	0.0	0.0	0.0	0.0	0.0	1.5	0.5	0.0	0.5	0.0	0.0	0.0	0.0	0.0	0.0	7.5
玖珂(岩国市)	0.0	0.0	0.5	0.5	0.5	0.5	1.0	1.5	0.5	0.0	0.0	0.0	0.0	0.0	1.0	1.5	0.5	0.0	1.5	0.0	0.5	0.0	0.5	0.0	10.5
下関(下関市)	0.0	0.0	0.5	1.0	1.0	1.0	0.5	0.0	2.5	0.0	0.0	0.0	0.0	0.0	0.0	1.5	2.5	1.0	1.0	0.5	0.5	0.5	0.0	0.0	14.0
宇部(宇部市)	0.0	0.0	1.0	0.5	1.5	1.0	1.5	1.0	0.0	0.0	0.0	0.0	0.0	0.5	1.5	2.5	5.0	2.0	1.0	0.5	0.0	0.0	0.0	0.0	19.5
柳井(柳井市)	0.0	0.0	1.0	0.5	0.5	0.5	1.5	1.5	0.5	0.5	0.0	0.0	0.0	0.5	1.5	0.0	0.5	0.0	0.0	0.0	0.0	0.0	0.0	0.0	9.0
安下庄(周防大島町)	0.0	0.0	0.0	0.5	0.0	0.5	1.5	1.5	1.0	1.0	0.0	0.0	0.0	0.0	0.0	0.0	0.0	0.0	0.0	0.0	0.0	0.0	0.0	0.0	6.0
	1	2	3	4	5	6	7	8	9	10	11	12	13	14	15	16	17	18	19	20	21	22	23	24	合計

単位:mm (×)は欠測

緑色:1~9mm

黄色:10~19mm(長く降り続くと注意を要する)、20~29mm(側溝や小さい川があふれたり、小規模の崖崩れが始まる)

桃色:30~49mm(山崩れや崖崩れが起きやすくなる)、50mm~(都市部では地下街等に雨水が流れ込むことがある。土石流が起こりやすくなる)

アメダス降水量の時系列表(山口県:8月17日)

	1	2	3	4	5	6	7	8	9	10	11	12	13	14	15	16	17	18	19	20	21	22	23	24	合計
須佐(萩市)	0.0	0.0	0.0	1.0	6.0	0.5	0.0	0.5	0.0	0.0	0.0	0.0	0.0	0.0	0.0	0.0	0.0	1.0	0.0	0.5	0.0	0.0	0.0	0.0	9.5
萩(萩市)	0.0	0.0	0.0	3.0	2.5	0.0	0.0	0.0	0.0	0.5	1.0	0.0	0.5	0.0	0.0	0.0	0.5	0.5	0.5	2.0	0.0	0.5	0.5	0.0	12.0
油谷(長門市)	0.5	0.0	0.0	5.5	1.0	1.5	0.5	0.0	0.0	1.0	2.0	1.0	0.0	0.0	0.5	0.5	2.0	4.0	2.0	0.0	0.0	0.0	0.0	0.0	22.0
篠生(山口市)	0.0	1.0	0.0	7.5	4.0	1.0	9.0	5.5	1.5	4.0	1.5	0.0	1.5	0.5	0.0	0.0	0.0	0.5	0.5	1.0	0.5	1.0	0.5	0.0	41.0
徳佐(山口市)	0.0	0.0	0.0	0.5	1.0	0.0	1.5	2.5	1.0	2.0	1.0	0.0	1.0	0.5	1.0	0.0	0.0	0.5	1.0	0.5	0.0	0.0	0.0	0.0	14.0
羅漢山(岩国市)	0.0	0.0	2.5	0.5	8.5	3.0	3.5	4.5	12.0	16.5	2.5	1.0	10.0	6.5	8.0	3.5	0.5	0.0	0.5	4.0	14.5	2.0	1.0	3.0	108.0
秋吉台(美祿市)	0.0	0.5	1.0	4.0	2.0	1.5	2.0	0.5	1.5	2.0	1.5	1.5	1.0	0.0	0.0	0.0	0.5	0.0	2.5	0.5	2.0	0.0	0.0	0.0	24.5
鹿野(周南市)	0.0	1.0	0.5	1.0	4.0	0.0	1.0	2.5	4.0	4.5	2.5	2.5	7.0	2.0	2.5	0.5	0.0	0.0	0.0	10.0	6.5	0.5	0.0	0.5	53.0
広瀬(岩国市)	0.0	1.0	1.0	0.0	7.5	1.0	0.5	2.5	4.0	8.5	2.0	1.0	9.0	3.5	2.5	1.0	0.0	0.0	0.0	6.5	13.0	1.0	0.5	0.5	66.5
豊田(下関市)	0.0	0.5	3.5	5.5	1.0	1.5	2.0	0.0	2.0	4.5	3.0	1.5	0.0	0.0	0.5	0.5	0.5	2.0	3.5	1.0	0.0	0.5	0.0	0.0	33.5
東厚保(美祿市)	0.0	0.0	4.5	6.0	1.0	2.0	1.0	0.5	2.0	3.5	2.0	2.0	1.0	0.0	0.0	0.0	0.5	0.0	3.0	4.0	0.0	0.0	0.0	0.0	33.0
山口(山口市)	0.0	1.0	1.0	3.0	1.5	0.5	1.0	0.0	2.0	2.0	1.5	0.5	1.0	0.5	0.0	0.0	0.0	0.0	2.5	1.5	2.0	1.0	0.0	0.5	23.0
和田(周南市)	0.0	0.5	0.5	1.5	3.0	0.5	1.5	1.5	5.5	3.5	1.5	5.5	6.5	1.5	3.0	0.0	0.0	0.0	0.0	9.0	3.5	0.5	0.0	0.0	49.0
岩国(岩国市)	0.0	0.0	0.0	0.0	1.0	4.0	4.5	5.0	2.0	2.5	1.5	0.5	2.5	5.0	1.0	0.5	0.0	0.0	0.0	2.0	1.5	1.0	0.0	0.0	34.5
防府(防府市)	0.0	0.0	1.0	2.0	1.5	0.5	0.0	0.0	1.5	2.0	1.0	2.0	1.5	1.0	0.0	0.0	0.0	0.0	5.5	1.0	2.0	0.0	0.0	0.0	22.5
下松(下松市)	0.0	0.5	0.0	0.5	4.5	0.0	2.5	3.0	11.0	3.0	2.0	6.0	7.5	3.5	0.5	0.0	0.0	0.0	0.0	15.5	0.5	1.0	0.0	0.0	61.5
玖珂(岩国市)	0.0	0.0	0.0	0.0	1.5	2.5	3.5	5.0	1.0	4.0	1.0	2.5	5.0	6.5	0.5	0.0	0.5	0.0	0.0	3.0	1.0	1.5	0.0	0.0	39.0
下関(下関市)	0.0	1.0	1.5	2.5	1.0	0.0	0.0	1.0	4.0	5.5	4.0	2.5	0.0	0.0	1.0	0.5	1.5	1.0	5.5	0.0	0.0	0.0	0.0	0.0	32.5
宇部(宇部市)	0.5	0.0	2.0	1.5	0.5	0.0	0.5	0.0	1.0	2.5	2.0	3.0	1.5	0.5	0.0	0.0	0.0	0.0	4.0	8.5	1.0	1.5	0.0	0.0	30.5
柳井(柳井市)	0.0	0.0	0.0	0.0	0.0	1.5	0.5	1.0	1.0	7.0	1.0	1.0	5.5	3.0	0.5	0.0	0.0	0.0	0.0	0.0	0.0	0.5	0.0	0.0	22.5
安下庄(周防大島町)	0.0	0.0	0.0	0.0	0.0	0.5	0.0	0.0	1.0	0.5	0.5	0.0	1.0	2.5	0.5	0.0	0.0	0.0	0.0	0.0	0.0	0.0	0.0	0.5	7.0
	1	2	3	4	5	6	7	8	9	10	11	12	13	14	15	16	17	18	19	20	21	22	23	24	合計

単位:mm (×)は欠測

緑色:1~9mm

黄色:10~19mm(長く降り続くと注意を要する)、20~29mm(側溝や小さい川があふれたり、小規模の崖崩れが始まる)

桃色:30~49mm(山崩れや崖崩れが起きやすくなる)、50mm~(都市部では地下街等に雨水が流れ込むことがある。土石流が起こりやすくなる)

アメダス降水量の時系列表(山口県:8月18日)

	1	2	3	4	5	6	7	8	9	10	11	12	13	14	15	16	17	18	19	20	21	22	23	24	合計
須佐(萩市)	0.0	0.0	0.0	0.0	0.0	0.0	0.0	0.0	0.0	0.0	0.0	0.0	0.0	0.0	0.0	0.0	0.0	0.0	0.0	0.0	0.0	0.0	0.0	0.0	0.0
萩(萩市)	0.0	0.0	0.0	0.0	0.0	0.0	0.0	0.0	0.0	0.0	0.0	0.0	0.0	0.0	0.0	0.0	0.0	0.0	0.0	0.0	0.0	0.0	0.0	0.0	0.0
油谷(長門市)	0.0	0.0	0.0	0.0	0.0	0.0	0.0	0.0	0.0	0.0	0.0	0.0	0.0	0.0	0.0	0.0	0.0	0.0	0.0	0.0	0.0	0.5	0.5	0.0	1.0
篠生(山口市)	0.5	0.0	0.0	0.0	0.0	0.0	0.0	0.0	0.0	0.0	0.0	0.5	0.0	0.0	0.0	0.0	0.0	0.0	0.0	0.0	0.0	0.0	0.0	0.0	1.0
徳佐(山口市)	0.5	0.0	0.0	0.0	0.0	0.0	0.0	0.0	0.0	0.0	0.0	0.0	6.0	0.0	0.0	0.0	0.0	0.0	0.0	0.0	0.0	0.0	0.0	0.0	6.5
羅漢山(岩国市)	2.5	1.5	0.0	0.0	0.0	0.0	0.0	0.0	0.0	0.0	0.5	1.5	3.5	0.0	0.0	0.0	0.0	0.0	0.0	0.0	1.5	0.0	2.0	13.0	
秋吉台(美祿市)	0.0	0.0	0.0	0.0	0.0	0.5	0.0	0.0	0.0	0.0	0.0	0.0	0.0	0.0	0.0	0.0	0.0	0.0	0.0	0.0	0.0	0.0	0.0	0.0	0.5
鹿野(周南市)	0.5	1.0	0.0	0.0	0.0	0.0	0.5	0.0	0.0	0.0	0.5	1.5	0.5	0.0	0.5	0.0	0.0	0.0	0.0	0.0	0.0	0.0	0.5	0.0	5.5
広瀬(岩国市)	0.0	1.0	0.0	0.0	0.0	0.0	0.0	0.0	0.0	0.0	0.0	1.0	0.0	0.0	1.5	0.0	0.0	0.0	0.0	0.0	0.0	0.0	0.0	2.5	6.0
豊田(下関市)	0.0	0.0	0.0	0.0	0.0	0.0	0.0	0.0	0.0	0.0	0.0	0.0	0.0	0.0	0.0	0.0	0.0	0.0	0.0	0.0	0.0	0.0	0.0	0.0	0.0
東厚保(美祿市)	0.0	0.0	0.0	0.0	0.0	0.0	0.0	0.0	0.0	0.0	0.0	0.0	0.0	0.0	0.0	0.0	0.0	0.0	0.0	0.0	0.0	0.0	0.0	0.0	0.0
山口(山口市)	0.0	0.0	0.0	0.0	0.0	0.0	0.0	0.0	0.0	0.0	0.0	0.0	0.5	0.0	0.0	0.0	0.0	0.0	0.0	0.0	0.0	0.0	0.0	0.0	0.5
和田(周南市)	1.0	0.5	0.0	0.0	0.0	0.0	0.0	0.0	0.0	0.0	3.0	0.5	0.0	0.0	0.0	0.0	0.0	0.0	0.0	0.0	0.0	0.0	0.0	0.5	5.5
岩国(岩国市)	0.0	0.5	0.0	0.0	0.0	0.0	0.0	0.0	0.0	0.0	0.5	0.0	0.0	2.5	0.0	0.0	0.0	0.5	0.5	0.0	0.0	0.0	0.0	0.5	5.0
防府(防府市)	0.5	0.0	0.0	0.0	0.0	0.0	0.0	0.0	0.5	0.0	0.0	1.0	0.0	0.0	0.0	0.0	0.0	0.0	0.0	0.0	0.0	0.0	0.0	0.5	2.5
下松(下松市)	0.0	0.0	0.0	0.0	0.0	0.0	0.0	0.0	0.0	0.0	0.0	0.0	0.0	0.5	0.0	0.0	0.0	0.0	0.0	0.0	0.0	0.0	0.0	0.0	0.5
玖珂(岩国市)	0.5	0.0	0.5	0.0	0.0	0.0	0.0	0.0	0.0	0.0	0.5	0.5	0.0	0.0	0.0	0.0	0.0	0.5	0.0	0.0	0.0	0.0	0.0	0.5	3.0
下関(下関市)	0.0	0.0	0.0	0.0	0.0	0.0	0.0	0.0	0.0	0.0	0.0	0.0	0.0	0.0	0.0	0.0	0.0	0.0	0.0	0.0	0.0	0.5	0.0	0.0	0.5
宇部(宇部市)	0.0	0.0	0.0	0.0	0.0	0.0	0.0	0.0	0.0	0.0	0.0	0.0	0.0	0.0	0.0	0.0	0.0	0.0	0.0	0.0	0.0	0.0	0.5	0.0	0.5
柳井(柳井市)	0.0	0.0	0.0	0.0	0.0	0.0	0.0	0.0	0.0	1.5	1.0	1.0	7.5	0.0	0.5	0.0	0.0	2.0	0.0	0.0	0.0	0.0	0.0	0.5	14.0
安下庄(周防大島町)	0.0	0.0	0.0	0.0	0.0	0.0	0.5	0.0	0.0	0.0	0.5	0.0	1.5	0.5	0.5	0.0	0.0	0.5	0.5	0.5	0.0	0.0	0.0	1.5	6.5
	1	2	3	4	5	6	7	8	9	10	11	12	13	14	15	16	17	18	19	20	21	22	23	24	合計

単位:mm (×は欠測)

緑色:1~9mm

黄色:10~19mm(長く降り続くと注意を要する)、20~29mm(側溝や小さい川があふれたり、小規模の崖崩れが始まる)

桃色:30~49mm(山崩れや崖崩れが起きやすくなる)、50mm~(都市部では地下街等に雨水が流れ込むことがある。土石流が起こりやすくなる)

アメダス降水量の時系列表(山口県:8月19日)

	1	2	3	4	5	6	7	8	9	10	11	12	13	14	15	16	17	18	19	20	21	22	23	24	合計
須佐(萩市)	0.0	0.0	0.0	0.0	0.0	0.0	0.0	0.0	0.0	0.0	0.0	0.0	0.0	0.0	0.0	0.0	0.0	0.0	0.0	0.0	0.0	0.0	0.0	0.0	0.0
萩(萩市)	0.0	0.0	0.0	0.0	0.0	0.0	0.0	0.0	0.0	0.0	0.0	0.0	0.0	0.0	0.0	0.0	0.0	0.0	0.0	0.0	0.0	0.0	0.0	0.0	0.0
油谷(長門市)	0.0	0.0	0.0	0.5	0.0	0.0	0.0	0.0	0.0	0.0	0.0	0.0	0.0	0.0	0.0	0.0	0.0	0.0	0.0	0.0	0.0	0.0	0.0	0.0	0.5
篠生(山口市)	0.0	0.0	0.0	0.0	0.0	0.0	0.0	0.0	0.5	0.0	0.0	0.0	0.0	0.0	0.0	0.0	0.0	0.0	0.0	0.0	0.0	0.0	0.0	0.0	0.5
徳佐(山口市)	0.0	0.0	0.0	0.0	0.0	0.0	0.0	0.0	0.0	0.0	0.0	0.0	0.0	0.0	0.0	0.0	0.0	0.0	0.0	0.0	0.0	0.0	0.0	0.0	0.0
羅漢山(岩国市)	3.5	2.5	0.5	1.5	0.0	0.0	0.0	5.0	0.0	0.0	0.0	0.0	0.0	0.0	0.0	0.0	0.0	0.0	0.0	0.0	0.0	0.0	0.0	0.0	13.0
秋吉台(美祿市)	0.0	0.0	0.0	0.0	0.0	0.0	0.0	0.0	0.0	0.0	0.0	0.0	0.0	0.0	0.0	0.0	0.0	0.0	0.0	0.0	0.0	0.0	0.0	0.0	0.0
鹿野(周南市)	0.0	0.5	0.0	0.0	0.0	0.0	0.5	0.5	0.0	0.0	0.0	0.0	0.0	0.0	0.0	0.0	0.0	0.0	0.0	0.0	0.0	0.0	0.0	0.0	1.5
広瀬(岩国市)	0.5	0.0	1.0	1.0	0.0	0.0	0.0	0.0	0.0	0.0	0.0	0.0	0.0	0.0	0.0	0.0	0.0	0.0	0.0	0.0	0.0	0.0	0.0	0.0	2.5
豊田(下関市)	0.0	0.0	0.0	0.0	0.0	3.5	0.5	0.0	0.0	0.0	0.0	0.0	0.0	0.0	0.0	0.0	0.0	0.0	0.0	0.0	0.0	0.0	0.0	0.0	4.0
東厚保(美祿市)	0.0	0.0	0.0	0.0	0.0	0.0	0.0	0.5	0.0	0.0	0.0	0.0	0.0	0.0	0.0	0.0	0.0	0.0	0.0	0.0	0.0	0.0	0.0	0.0	0.5
山口(山口市)	0.0	0.0	0.0	0.0	0.0	0.0	0.0	0.0	0.0	0.0	0.0	0.0	0.0	0.0	0.0	0.0	0.0	0.0	0.0	0.0	0.0	0.0	0.0	0.0	0.0
和田(周南市)	0.0	0.0	0.0	0.0	0.0	0.0	0.0	0.0	0.0	1.5	0.0	0.0	0.0	0.0	0.0	0.0	0.0	0.0	0.0	0.0	0.0	0.0	0.0	0.5	2.0
岩国(岩国市)	2.0	8.0	2.0	2.5	0.0	0.5	3.0	2.5	0.0	0.5	0.0	0.0	0.0	0.0	0.0	0.0	0.0	0.0	0.0	0.0	0.0	0.0	0.0	0.0	21.0
防府(防府市)	0.0	0.0	0.0	0.0	0.0	0.0	0.0	0.0	0.0	0.0	0.0	0.0	0.0	0.0	0.0	0.0	0.0	0.0	0.0	0.0	0.0	0.0	0.0	0.0	0.0
下松(下松市)	1.0	0.5	1.0	2.0	0.0	0.0	0.0	0.0	0.0	0.0	0.0	0.0	0.0	0.0	0.0	0.0	0.0	0.0	0.0	0.0	0.0	0.0	0.0	0.0	4.5
玖珂(岩国市)	1.5	4.5	1.0	2.5	0.0	0.0	0.5	0.0	0.0	0.0	0.0	0.0	0.0	0.0	0.0	0.0	0.0	0.0	0.0	0.0	0.0	0.0	0.0	0.0	10.0
下関(下関市)	0.0	0.0	0.0	0.0	0.0	0.0	0.0	0.0	0.0	0.0	0.0	0.0	0.0	0.0	0.0	0.5	0.0	0.0	0.0	0.0	0.0	0.0	0.0	0.0	0.5
宇部(宇部市)	0.0	0.0	0.0	0.0	0.0	0.0	0.0	0.0	0.0	0.0	0.0	0.0	0.0	0.0	0.0	0.0	0.0	0.0	0.0	0.0	0.0	0.0	0.0	0.0	0.0
柳井(柳井市)	9.0	9.5	4.5	5.0	0.0	0.5	0.5	0.0	0.0	0.0	0.0	0.0	0.0	0.0	0.0	0.0	0.0	0.0	0.0	0.0	0.0	0.0	0.0	0.0	29.0
安下庄(周防大島町)	4.0	4.5	7.0	5.0	0.0	0.0	0.0	2.0	0.0	0.0	0.0	0.0	0.0	0.0	0.0	0.0	0.0	0.0	0.0	0.0	0.0	0.0	0.0	0.0	22.5
	1	2	3	4	5	6	7	8	9	10	11	12	13	14	15	16	17	18	19	20	21	22	23	24	合計

単位:mm(×は欠測)

緑色:1~9mm

黄色:10~19mm(長く降り続くと注意を要する)、20~29mm(側溝や小さい川があふれたり、小規模の崖崩れが始まる)

桃色:30~49mm(山崩れや崖崩れが起きやすくなる)、50mm~(都市部では地下街等に雨水が流れ込むことがある。土石流が起こりやすくなる)

アメダス降水量の時系列表(佐賀県:8月11日)

	1	2	3	4	5	6	7	8	9	10	11	12	13	14	15	16	17	18	19	20	21	22	23	24	合計
唐津(唐津市)	0.0	0.0	0.0	0.0	0.0	0.0	0.0	0.0	1.5	8.0	15.5	4.0	11.5	11.0	20.5	7.5	5.0	0.0	0.0	0.5	0.5	0.5	0.5	0.0	86.5
北山(佐賀市)	0.0	0.0	0.0	0.0	0.0	0.0	0.0	0.0	5.5	5.0	4.5	9.5	10.5	13.0	18.5	11.5	5.0	0.0	0.0	0.0	0.0	0.5	1.5	0.5	85.5
鳥栖(鳥栖市)	0.0	0.0	0.0	0.0	0.0	0.0	0.0	0.0	2.0	6.0	3.0	8.0	10.0	17.0	18.0	13.0	6.5	1.5	0.0	0.0	0.0	0.0	0.0	1.5	86.5
伊万里(伊万里市)	0.0	0.0	0.0	0.0	0.0	0.0	0.0	2.0	5.5	8.5	14.5	6.0	7.5	16.0	16.5	31.0	1.5	0.0	0.0	0.0	1.5	0.5	0.0	0.0	111.0
大町(大町町)	0.0	0.0	0.0	0.0	0.0	0.0	0.0	2.5	10.5	7.0	20.0	5.5	6.5	8.5	16.0	17.0	7.5	0.0	0.0	0.0	1.0	1.0	3.5	0.0	106.5
佐賀(佐賀市)	0.0	0.0	0.0	0.0	0.0	0.0	0.0	1.5	6.0	4.0	7.5	14.0	12.5	10.5	24.5	26.0	4.5	1.0	0.0	0.0	0.0	0.5	3.0	1.5	117.0
嬉野(嬉野市)	0.0	0.0	0.0	0.0	0.0	0.0	1.0	6.5	15.5	7.0	8.0	3.5	6.0	13.5	12.0	25.5	7.5	0.0	0.0	1.0	3.0	0.5	2.5	0.0	113.0
白石(白石町)	0.0	0.0	0.0	0.0	0.0	0.0	0.0	3.5	15.0	5.0	18.0	4.0	8.5	10.0	16.0	23.0	9.0	0.5	0.0	0.0	0.0	0.5	2.5	0.5	116.0
川副(佐賀市)	0.0	0.0	0.0	0.0	0.0	0.0	0.0	2.0	7.0	14.0	10.5	7.0	9.0	10.0	15.0	15.0	7.0	1.0	0.5	0.0	0.0	0.0	2.0	4.0	104.0
	1	2	3	4	5	6	7	8	9	10	11	12	13	14	15	16	17	18	19	20	21	22	23	24	合計

アメダス降水量の時系列表(佐賀県:8月12日)

	1	2	3	4	5	6	7	8	9	10	11	12	13	14	15	16	17	18	19	20	21	22	23	24	合計
唐津(唐津市)	0.0	0.0	0.0	0.0	39.5	1.0	0.5	1.0	3.0	4.0	3.5	4.0	0.5	0.5	0.0	0.0	0.0	0.0	0.5	0.0	2.0	12.5	1.0	0.0	73.5
北山(佐賀市)	0.0	0.0	0.5	19.0	11.5	19.5	2.0	5.0	11.0	31.0	3.0	2.5	3.0	1.5	1.0	0.5	1.0	0.5	0.5	7.5	12.5	7.5	4.5	9.0	154.0
鳥栖(鳥栖市)	1.0	0.0	0.0	2.0	5.0	7.5	9.0	17.5	22.5	11.5	15.5	5.5	3.5	3.5	1.5	1.5	3.0	6.5	6.0	6.0	9.5	7.0	8.0	22.0	175.0
伊万里(伊万里市)	0.0	0.5	3.0	10.5	52.0	6.0	1.5	2.0	1.5	2.0	4.5	2.5	3.0	0.5	0.5	1.0	1.5	0.5	3.0	3.5	11.0	11.0	8.0	2.5	132.0
大町(大町町)	0.0	0.5	3.5	5.5	29.5	8.0	9.0	4.0	2.0	9.5	9.0	12.0	4.5	1.5	1.0	5.0	8.5	7.0	6.5	11.5	20.0	13.5	15.5	15.5	202.5
佐賀(佐賀市)	0.5	0.0	1.0	6.0	6.5	4.5	12.0	27.0	9.5	7.5	12.0	7.5	5.5	2.5	1.0	2.0	6.5	3.5	6.5	5.5	8.5	18.0	10.0	30.5	194.0
嬉野(嬉野市)	0.0	2.5	11.0	13.0	12.5	1.5	18.0	13.0	1.5	12.5	17.0	6.5	5.5	2.0	2.5	9.0	5.5	6.5	5.0	24.5	17.5	19.0	27.0	12.0	245.0
白石(白石町)	0.5	0.5	1.0	3.5	9.0	1.5	13.5	12.5	5.5	17.5	12.0	11.0	5.0	2.0	1.0	4.5	6.5	6.5	2.5	8.5	14.0	14.5	15.0	28.0	196.0
川副(佐賀市)	0.0	0.0	1.0	1.5	4.0	4.0	6.5	7.0	15.5	2.5	30.5	10.0	9.0	5.5	1.5	7.0	13.5	11.0	5.5	12.5	7.0	13.5	7.0	30.0	205.5
	1	2	3	4	5	6	7	8	9	10	11	12	13	14	15	16	17	18	19	20	21	22	23	24	合計

単位:mm (×は欠測)

緑色:1~9mm

黄色:10~19mm(長く降り続くと注意を要する)、20~29mm(側溝や小さい川があふれたり、小規模の崖崩れが始まる)

桃色:30~49mm(山崩れや崖崩れが起きやすくなる)、50mm~(都市部では地下街等に雨水が流れ込むことがある。土石流が起こりやすくなる)

アメダス降水量の時系列表(佐賀県:8月13日)

	1	2	3	4	5	6	7	8	9	10	11	12	13	14	15	16	17	18	19	20	21	22	23	24	合計
唐津(唐津市)	2.5	0.0	13.0	0.5	0.5	3.5	1.5	0.0	0.0	0.5	0.0	3.0	5.5	6.0	12.5	11.0	21.0	0.0	0.5	0.5	0.0	0.5	2.5	3.0	88.0
北山(佐賀市)	6.5	17.0	16.5	2.0	0.0	1.5	2.0	1.5	0.0	1.5	5.5	7.5	7.0	5.5	21.0	16.0	25.0	13.5	0.5	0.5	0.0	2.5	4.0	22.0	179.0
鳥栖(鳥栖市)	48.0	44.5	20.5	2.5	23.0	0.0	0.5	4.0	1.0	0.5	0.5	12.5	11.0	21.0	10.5	11.5	27.0	12.5	21.5	13.5	10.5	3.5	20.0	12.5	332.5
伊万里(伊万里市)	7.5	4.0	6.5	0.0	0.0	0.5	5.0	0.5	2.0	2.5	5.0	24.5	9.5	11.5	37.0	16.5	14.0	1.0	0.5	0.0	3.0	2.5	4.5	24.0	182.0
大町(大町町)	10.5	11.5	4.5	0.0	0.5	0.5	3.0	1.0	1.0	1.0	6.0	8.5	13.0	18.5	17.5	21.0	10.0	10.0	11.0	0.5	1.0	1.0	7.5	18.5	177.5
佐賀(佐賀市)	45.0	32.0	7.0	10.5	11.5	0.0	3.0	6.5	2.5	1.5	1.5	8.5	11.5	13.5	8.0	41.0	46.0	8.0	13.5	1.0	4.5	0.5	19.0	10.0	306.0
嬉野(嬉野市)	8.0	6.0	0.0	0.5	0.0	0.0	0.5	15.0	7.5	1.5	6.5	12.0	26.5	27.5	26.0	35.5	10.5	11.5	3.0	2.0	2.0	3.0	15.5	6.0	226.5
白石(白石町)	7.0	18.5	4.0	3.5	0.5	0.0	0.5	1.0	9.0	0.0	7.0	6.5	19.5	13.5	12.0	25.5	5.5	9.0	4.0	1.0	4.0	1.0	14.0	5.0	171.5
川副(佐賀市)	4.0	7.5	1.5	10.0	0.0	0.0	0.0	0.0	16.0	0.5	3.0	2.0	10.5	9.5	10.5	11.0	19.5	5.5	7.5	5.0	2.5	6.0	5.0	0.5	137.5
	1	2	3	4	5	6	7	8	9	10	11	12	13	14	15	16	17	18	19	20	21	22	23	24	合計

アメダス降水量の時系列表(佐賀県:8月14日)

	1	2	3	4	5	6	7	8	9	10	11	12	13	14	15	16	17	18	19	20	21	22	23	24	合計
唐津(唐津市)	28.0	8.5	15.0	27.0	9.0	21.5	3.0	2.5	1.5	6.5	17.5	38.5	18.5	21.5	18.0	22.0	3.0	0.5	1.0	0.0	0.5	0.0	0.0	0.5	264.0
北山(佐賀市)	29.0	10.0	18.0	10.0	24.5	34.5	4.0	2.0	1.5	8.0	28.0	18.5	12.0	9.5	16.0	3.5	11.0	1.0	0.0	1.0	0.0	0.0	0.0	0.0	242.0
鳥栖(鳥栖市)	4.5	20.0	29.5	25.5	27.5	55.5	18.5	2.0	8.0	13.5	16.0	10.0	3.5	4.5	2.0	10.0	14.5	14.0	0.5	0.5	1.0	0.0	0.5	0.0	281.5
伊万里(伊万里市)	24.5	13.5	21.5	39.0	20.5	18.0	6.0	2.5	2.5	10.0	24.0	15.0	6.5	7.5	12.0	21.5	7.0	2.0	0.5	0.0	0.0	0.5	0.0	0.0	254.5
大町(大町町)	14.5	67.0	18.0	19.5	56.5	38.5	7.0	2.5	5.0	38.5	18.0	11.0	14.5	6.0	4.5	3.0	48.0	1.5	0.0	0.5	0.0	0.0	0.5	0.0	374.5
佐賀(佐賀市)	1.5	23.5	33.5	20.0	15.0	13.0	18.0	0.5	8.0	21.5	17.0	9.5	3.0	1.5	3.0	5.0	13.0	7.0	0.5	0.0	0.0	0.0	0.5	0.0	214.5
嬉野(嬉野市)	30.0	75.0	32.0	51.5	50.0	45.0	9.5	9.0	19.5	36.0	14.5	11.0	7.5	6.5	9.0	9.5	19.5	2.5	0.5	0.5	0.5	0.5	0.0	0.0	439.5
白石(白石町)	6.0	28.0	37.0	14.0	21.5	31.0	12.0	2.0	14.0	35.0	14.0	4.0	4.0	1.5	9.0	2.5	16.5	2.5	0.0	0.5	0.0	0.0	0.5	0.0	255.5
川副(佐賀市)	7.0	17.5	5.0	18.5	23.5	13.0	18.0	2.5	18.0	8.0	3.5	2.0	0.0	0.5	0.5	1.0	0.5	10.5	0.0	0.0	1.5	0.0	0.5	1.0	152.5
	1	2	3	4	5	6	7	8	9	10	11	12	13	14	15	16	17	18	19	20	21	22	23	24	合計

単位:mm (×)は欠測

緑色:1~9mm

黄色:10~19mm(長く降り続くと注意を要する)、20~29mm(側溝や小さい川があふれたり、小規模の崖崩れが始まる)

桃色:30~49mm(山崩れや崖崩れが起きやすくなる)、50mm~(都市部では地下街等に雨水が流れ込むことがある。土石流が起こりやすくなる)

アメダス降水量の時系列表(佐賀県:8月15日)

	1	2	3	4	5	6	7	8	9	10	11	12	13	14	15	16	17	18	19	20	21	22	23	24	合計	
唐津(唐津市)	0.0	0.0	0.0	0.0	0.0	0.0	0.0	0.0	0.0	0.0	0.0	0.0	0.0	0.0	0.0	0.0	0.0	0.0	0.0	0.0	0.0	0.0	0.5	0.0	0.5	1.0
北山(佐賀市)	0.0	0.0	0.0	0.0	0.0	0.0	0.0	0.0	0.0	0.0	0.0	0.0	0.0	0.0	0.0	0.0	0.0	0.0	0.0	0.0	0.0	0.0	0.0	0.5	0.0	0.5
鳥栖(鳥栖市)	0.0	0.0	0.0	0.0	0.0	0.0	0.0	0.0	0.0	0.0	0.0	0.0	0.0	0.0	0.0	0.0	0.0	0.0	0.0	0.0	0.0	0.0	0.0	0.0	0.0	0.0
伊万里(伊万里市)	0.0	0.0	0.0	0.0	0.0	0.0	0.0	0.0	0.0	0.0	0.0	0.0	0.0	0.0	0.0	0.0	0.0	0.0	0.0	0.0	0.0	0.0	0.0	0.0	0.0	0.0
大町(大町町)	0.0	0.0	0.0	0.0	0.0	0.0	0.0	0.0	0.0	0.0	0.0	0.0	0.0	0.0	0.0	0.0	0.0	0.0	0.0	0.0	0.0	0.0	0.0	0.0	0.0	0.0
佐賀(佐賀市)	0.0	0.0	0.0	0.0	0.0	0.0	0.0	0.0	0.0	0.0	0.0	0.0	0.0	0.0	0.0	0.0	0.0	0.0	0.0	0.0	0.0	0.0	0.0	0.0	0.0	0.0
嬉野(嬉野市)	0.0	0.0	0.0	0.0	0.0	0.0	0.0	0.0	0.0	0.0	0.0	0.0	0.0	0.0	0.0	0.0	0.0	0.0	0.0	0.0	0.0	0.0	0.0	0.0	0.0	0.0
白石(白石町)	0.0	0.0	0.0	0.0	0.0	0.0	0.0	0.0	0.0	0.0	0.0	0.0	0.0	0.0	0.0	0.0	0.0	0.0	0.0	0.0	0.0	0.0	0.0	0.0	0.0	0.0
川副(佐賀市)	0.0	0.0	0.0	0.0	0.0	0.0	0.0	0.0	0.0	0.0	0.0	0.0	0.0	0.0	0.0	0.0	0.0	0.0	0.0	0.0	0.0	0.0	0.0	0.0	0.0	0.0
	1	2	3	4	5	6	7	8	9	10	11	12	13	14	15	16	17	18	19	20	21	22	23	24	合計	

アメダス降水量の時系列表(佐賀県:8月16日)

	1	2	3	4	5	6	7	8	9	10	11	12	13	14	15	16	17	18	19	20	21	22	23	24	合計
唐津(唐津市)	0.5	0.5	1.0	1.0	0.5	1.5	0.0	0.0	0.5	0.0	0.0	0.0	0.0	0.0	0.0	0.0	2.5	1.0	0.5	1.0	0.5	0.0	1.0	1.5	13.5
北山(佐賀市)	0.5	1.0	1.5	1.0	1.5	2.5	1.5	0.0	0.5	0.0	3.0	7.0	3.5	0.0	0.5	5.0	1.5	0.0	1.0	0.5	1.5	3.0	1.0	3.5	41.0
鳥栖(鳥栖市)	0.0	1.0	1.5	3.0	2.0	2.0	1.5	0.5	0.0	0.0	1.0	6.5	3.5	0.5	2.0	3.0	1.5	3.0	3.5	2.0	0.0	0.0	0.0	0.5	38.5
伊万里(伊万里市)	0.5	1.5	1.0	1.5	2.0	2.0	1.0	0.0	0.0	2.5	17.5	4.5	1.0	0.0	6.5	2.5	2.5	0.0	2.0	1.0	0.0	2.0	0.5	1.5	53.5
大町(大町町)	0.0	1.0	2.5	1.5	2.0	2.0	1.0	0.0	0.0	1.0	8.5	8.5	4.5	0.5	5.0	0.0	0.0	1.0	0.0	0.0	0.0	0.5	0.5	2.0	42.0
佐賀(佐賀市)	0.0	1.0	4.0	1.5	2.5	1.5	1.0	0.0	0.0	1.0	4.5	15.0	3.0	1.0	4.0	1.0	0.5	18.5	2.5	2.0	0.0	1.0	0.0	2.0	67.5
嬉野(嬉野市)	0.5	0.5	1.0	2.0	3.0	1.5	2.0	0.5	1.0	3.5	7.0	10.0	4.5	2.5	7.5	1.0	0.0	3.0	0.0	0.0	0.5	5.0	0.0	1.0	57.5
白石(白石町)	0.0	1.0	2.0	1.0	2.5	1.5	1.0	0.5	0.0	0.5	7.5	11.5	4.0	2.5	1.5	0.5	1.5	1.0	0.0	0.0	0.0	1.0	0.5	7.5	49.0
川副(佐賀市)	0.5	1.0	1.0	0.5	2.0	1.5	1.5	2.5	0.0	1.5	9.0	8.0	1.0	0.5	1.0	0.0	1.5	5.5	0.5	0.5	0.0	0.0	0.0	0.5	40.0
	1	2	3	4	5	6	7	8	9	10	11	12	13	14	15	16	17	18	19	20	21	22	23	24	合計

単位:mm (×は欠測)

緑色:1~9mm

黄色:10~19mm(長く降り続くと注意を要する)、20~29mm(側溝や小さい川があふれたり、小規模の崖崩れが始まる)

桃色:30~49mm(山崩れや崖崩れが起きやすくなる)、50mm~(都市部では地下街等に雨水が流れ込むことがある。土石流が起こりやすくなる)

アメダス降水量の時系列表(佐賀県:8月17日)

	1	2	3	4	5	6	7	8	9	10	11	12	13	14	15	16	17	18	19	20	21	22	23	24	合計
唐津(唐津市)	0.0	0.0	1.0	0.0	0.0	18.0	6.0	0.0	47.0	30.0	2.0	8.5	7.0	7.5	0.5	0.0	4.0	1.5	0.5	0.0	0.0	0.0	0.0	0.0	133.5
北山(佐賀市)	5.5	6.5	22.5	7.0	2.5	4.5	12.5	6.5	22.0	12.0	29.5	2.0	9.5	11.0	1.0	3.5	1.5	12.0	0.0	0.0	0.0	0.0	0.0	0.0	171.5
鳥栖(鳥栖市)	1.0	4.5	3.5	10.0	14.0	7.0	5.5	6.5	11.5	5.5	6.0	3.0	17.5	2.5	0.5	0.0	0.0	0.0	1.0	0.0	0.0	0.0	0.0	0.0	99.5
伊万里(伊万里市)	3.5	2.0	3.5	1.0	14.0	8.5	3.5	2.0	3.5	3.5	2.0	8.5	20.5	8.5	0.5	0.0	0.0	0.0	0.0	0.0	0.0	0.0	0.0	0.0	85.0
大町(大町町)	8.5	13.0	21.0	11.5	3.5	1.5	2.5	3.5	7.0	7.0	2.5	1.0	14.5	2.0	1.0	1.5	2.0	1.0	0.0	0.0	0.0	0.5	0.0	0.0	105.0
佐賀(佐賀市)	5.5	6.0	11.0	9.5	3.0	0.5	7.5	16.5	15.0	6.5	4.0	3.0	7.5	2.5	4.5	0.0	0.0	0.5	0.5	0.0	0.0	0.0	0.0	0.0	103.5
嬉野(嬉野市)	7.5	31.0	12.0	8.5	0.5	2.0	1.0	4.0	5.0	5.5	1.0	6.0	3.0	1.0	0.0	0.0	1.0	0.0	0.5	0.0	0.0	0.0	0.0	0.0	89.5
白石(白石町)	9.0	21.0	10.5	3.5	1.0	2.0	4.0	5.0	6.5	6.5	2.0	1.0	9.0	3.0	3.0	0.0	0.0	1.0	0.5	0.0	0.0	0.0	0.0	0.0	88.5
川副(佐賀市)	2.0	13.0	4.5	3.0	2.5	3.0	11.0	18.0	4.5	6.0	2.5	1.5	1.0	0.0	0.0	0.5	0.0	0.0	0.0	0.0	0.0	0.0	0.0	0.0	73.0
	1	2	3	4	5	6	7	8	9	10	11	12	13	14	15	16	17	18	19	20	21	22	23	24	合計

アメダス降水量の時系列表(佐賀県:8月18日)

	1	2	3	4	5	6	7	8	9	10	11	12	13	14	15	16	17	18	19	20	21	22	23	24	合計
唐津(唐津市)	0.0	0.0	0.0	0.5	0.5	1.5	0.0	0.0	0.0	0.0	0.0	0.0	0.0	0.0	0.0	0.0	0.0	0.0	0.0	0.0	0.0	0.0	0.0	0.0	2.5
北山(佐賀市)	0.0	0.0	0.0	0.0	0.0	0.0	0.5	0.0	0.0	0.0	0.0	0.5	0.5	1.0	0.0	0.0	0.5	0.0	0.0	1.0	2.5	0.0	1.5	0.5	8.5
鳥栖(鳥栖市)	0.0	0.0	0.0	0.0	0.0	0.0	0.0	0.0	0.0	0.0	0.0	0.5	0.0	0.0	0.0	0.0	0.0	0.5	0.0	5.0	2.5	1.0	6.0	1.0	16.5
伊万里(伊万里市)	0.0	0.0	0.0	0.0	0.0	0.5	0.0	0.0	0.0	0.0	0.0	0.0	0.0	0.0	0.0	0.0	0.0	0.0	0.0	0.0	0.0	0.0	0.5	1.0	2.0
大町(大町町)	0.0	0.0	0.0	0.0	0.0	0.0	0.0	0.0	0.0	0.0	0.0	0.5	0.0	0.0	0.0	0.0	0.5	0.0	0.0	3.5	1.5	2.0	0.5	0.5	9.0
佐賀(佐賀市)	0.0	0.0	0.0	0.0	0.0	0.0	0.0	0.0	0.0	0.0	0.0	0.0	0.0	0.0	0.0	0.0	0.0	0.0	0.0	1.5	1.0	3.5	9.0	0.5	15.5
嬉野(嬉野市)	0.0	0.0	0.0	0.0	0.0	0.0	0.0	0.0	0.0	0.0	0.0	0.0	0.0	1.0	0.0	0.5	0.0	0.0	0.5	1.0	1.5	0.0	3.0	0.0	7.5
白石(白石町)	0.0	0.0	0.0	0.0	0.0	0.0	0.0	0.0	0.0	0.0	0.0	1.0	0.0	0.0	0.0	0.5	1.5	0.0	0.0	1.0	0.0	4.5	1.5	0.0	10.0
川副(佐賀市)	0.0	0.0	0.0	0.0	0.0	0.5	0.0	0.0	0.0	0.0	0.0	0.0	0.0	0.0	0.5	0.5	1.0	0.0	0.5	1.0	2.5	12.5	7.0	3.5	29.5
	1	2	3	4	5	6	7	8	9	10	11	12	13	14	15	16	17	18	19	20	21	22	23	24	合計

単位:mm (×は欠測)

緑色:1~9mm

黄色:10~19mm(長く降り続くと注意を要する)、20~29mm(側溝や小さい川があふれたり、小規模の崖崩れが始まる)

桃色:30~49mm(山崩れや崖崩れが起きやすくなる)、50mm~(都市部では地下街等に雨水が流れ込むことがある。土石流が起こりやすくなる)

アメダス降水量の時系列表(佐賀県:8月19日)

	1	2	3	4	5	6	7	8	9	10	11	12	13	14	15	16	17	18	19	20	21	22	23	24	合計	
唐津(唐津市)	0.0	0.0	0.0	0.0	0.0	0.0	0.0	0.0	0.0	0.0	0.0	0.0	0.0	0.0	0.0	0.0	0.0	0.0	0.0	0.0	0.0	0.0	0.0	0.0	0.0	0.0
北山(佐賀市)	0.0	0.0	0.0	0.0	0.0	0.0	0.0	0.5	0.0	0.0	0.0	0.0	0.0	0.0	0.0	0.0	0.0	0.0	0.0	0.0	0.0	0.0	0.0	0.0	0.0	0.5
鳥栖(鳥栖市)	0.0	0.0	0.0	0.0	1.0	0.0	0.0	0.0	0.0	0.0	0.0	0.0	0.0	0.0	0.0	0.0	0.0	0.0	0.0	0.0	0.0	0.0	0.0	0.0	0.0	1.0
伊万里(伊万里市)	0.0	0.0	0.0	0.0	0.0	0.0	0.5	0.0	0.5	0.0	4.5	0.0	0.0	0.0	0.0	0.0	0.0	0.0	0.0	0.0	0.0	0.0	0.0	0.0	0.0	5.5
大町(大町町)	0.0	0.0	0.0	0.0	0.0	0.0	0.0	0.0	0.0	0.0	0.0	0.0	0.0	0.0	0.0	0.0	0.0	0.0	0.0	0.0	0.0	0.0	0.0	0.0	0.0	0.0
佐賀(佐賀市)	0.5	0.0	0.0	0.0	0.0	0.0	0.0	0.0	0.0	0.0	0.0	0.0	0.0	0.0	0.0	0.0	0.0	0.0	0.0	0.0	0.0	0.0	0.0	0.0	0.0	0.5
嬉野(嬉野市)	0.0	0.0	0.0	0.0	0.0	0.0	0.0	0.0	0.0	0.0	0.0	0.0	0.0	0.0	0.0	0.0	0.0	0.0	0.0	0.0	0.0	0.0	0.0	0.0	0.0	0.0
白石(白石町)	0.0	0.0	0.0	0.0	0.0	0.0	0.0	0.0	0.0	0.0	0.0	0.0	0.0	0.0	0.0	0.0	0.0	0.0	0.0	0.0	0.0	0.0	0.0	0.0	0.0	0.0
川副(佐賀市)	1.5	0.0	0.0	0.0	0.0	0.0	0.0	0.0	0.0	0.0	0.0	0.0	0.0	0.0	0.0	0.0	0.0	0.0	0.0	0.0	0.0	0.0	0.0	0.0	0.0	1.5
	1	2	3	4	5	6	7	8	9	10	11	12	13	14	15	16	17	18	19	20	21	22	23	24	合計	

単位:mm (×は欠測)

緑色:1~9mm

黄色:10~19mm(長く降り続くと注意を要する)、20~29mm(側溝や小さい川があふれたり、小規模の崖崩れが始まる)

桃色:30~49mm(山崩れや崖崩れが起きやすくなる)、50mm~(都市部では地下街等に雨水が流れ込むことがある。土石流が起こりやすくなる)

アメダス降水量の時系列表(長崎県:8月11日)

	1	2	3	4	5	6	7	8	9	10	11	12	13	14	15	16	17	18	19	20	21	22	23	24	合計
鱒浦(対馬市)	0.0	0.0	0.0	0.0	0.0	0.0	0.0	0.0	0.0	0.0	0.0	0.0	0.0	0.0	0.0	0.0	0.0	0.0	0.0	0.0	0.0	0.0	0.0	0.0	0.0
厳原(対馬市)	0.0	0.0	0.0	0.0	0.0	0.0	0.0	0.0	2.0	0.0	0.0	1.0	5.5	5.0	0.0	0.0	0.0	0.0	0.0	3.0	2.0	0.5	2.5	1.0	22.5
美津島(対馬市)	0.0	0.0	0.0	0.0	0.0	0.0	0.0	0.0	1.5	1.0	0.0	1.0	4.5	1.5	0.0	0.0	0.0	0.0	0.0	0.5	0.5	0.0	0.0	0.0	10.5
芦辺(壱岐市)	0.0	0.0	0.0	0.0	0.0	0.0	0.0	0.0	0.5	1.5	1.0	3.0	5.0	4.0	6.0	0.0	0.0	0.0	0.0	0.0	0.5	4.5	1.5	0.0	27.5
石田(壱岐市)	0.0	0.0	0.0	0.0	0.0	0.0	0.0	0.0	0.0	3.5	1.5	4.0	4.5	3.5	3.5	2.5	0.0	0.0	0.0	0.0	0.0	10.0	1.5	0.0	34.5
平戸(平戸市)	0.0	0.0	0.0	0.0	0.0	0.0	0.0	0.5	5.5	10.5	3.0	13.5	27.0	8.0	22.5	4.0	1.0	0.0	0.0	1.0	0.5	0.5	0.0	0.0	97.5
松浦(松浦市)	0.0	0.0	0.0	0.0	0.0	0.0	0.0	3.5	2.5	16.5	3.5	7.5	8.5	17.0	23.0	6.0	0.5	0.0	0.0	0.0	1.0	0.5	0.0	0.0	90.0
佐世保(佐世保市)	0.0	0.0	0.0	0.0	0.0	0.0	0.0	11.5	8.5	20.5	8.5	3.5	10.5	11.5	24.5	17.0	1.5	0.5	0.0	1.5	0.5	1.0	0.0	0.0	121.0
西海(西海市)	0.0	0.0	0.0	0.0	0.0	0.0	4.0	13.0	8.5	7.5	1.5	1.5	6.5	27.5	9.5	12.0	0.5	1.0	2.5	3.5	0.0	9.0	0.0	0.0	108.0
有川(新上五島町)	0.0	0.0	0.0	0.0	0.0	0.0	2.0	3.0	2.0	3.0	2.0	5.0	13.0	54.0	16.5	2.0	2.0	5.0	2.0	8.0	4.5	0.0	0.0	0.0	124.0
長浦岳(長崎市)	0.0	0.0	0.0	0.0	0.0	0.5	9.0	14.0	17.0	2.0	2.0	3.5	8.5	18.5	5.0	10.5	2.5	5.0	2.5	4.0	0.0	6.5	7.0	0.0	118.0
大村(大村市)	0.0	0.0	0.0	0.0	0.0	0.0	4.5	8.0	18.5	0.5	3.0	2.5	7.5	10.0	5.0	11.5	7.0	0.0	1.0	0.0	0.5	2.0	5.5	0.5	87.5
諫早(諫早市)	0.0	0.0	0.0	0.0	0.0	0.0	10.0	13.5	4.5	1.5	1.5	10.5	9.5	14.0	10.0	12.0	10.5	2.0	2.5	1.0	0.0	1.0	0.0	0.5	104.5
長崎(長崎市)	0.0	0.0	0.0	0.0	0.0	1.5	4.0	1.5	1.0	0.5	3.5	9.0	8.0	13.5	7.0	14.0	23.5	10.5	3.0	0.5	0.0	2.0	1.0	0.0	104.0
雲仙岳(雲仙市)	0.0	0.0	0.0	0.0	0.5	1.0	4.5	0.5	7.0	1.5	2.5	10.5	8.0	8.5	22.5	19.5	27.0	10.0	3.5	2.0	2.0	2.0	3.5	0.0	136.5
島原(島原市)	0.0	0.0	0.0	0.0	0.0	1.0	4.0	3.0	8.5	5.5	3.5	4.5	6.5	20.5	31.5	21.5	32.0	14.0	2.5	1.5	2.0	0.5	0.5	0.0	163.0
福江(五島市)	0.0	0.0	0.0	2.5	1.0	3.5	0.0	0.0	1.0	0.5	1.5	25.0	18.0	0.0	0.5	3.5	11.5	4.0	5.5	14.5	0.0	0.0	0.0	0.0	92.5
上大津(五島市)	0.0	0.0	0.0	3.5	0.5	3.0	0.0	0.0	0.5	0.5	1.0	26.0	22.5	0.5	0.0	0.0	18.0	3.0	5.0	16.0	1.0	0.0	0.0	0.0	101.0
口之津(南島原市)	0.0	0.0	0.0	0.0	0.0	1.0	7.5	1.5	7.0	0.5	2.5	5.0	6.0	12.5	22.5	8.5	13.0	8.0	4.0	7.5	2.5	0.5	0.5	0.0	110.5
協岬(長崎市)	0.0	0.0	0.0	0.0	0.0	3.0	1.0	0.5	0.5	2.5	2.5	18.0	8.0	13.5	8.0	4.0	7.5	15.5	2.5	1.0	5.0	0.0	0.5	0.5	94.0
	1	2	3	4	5	6	7	8	9	10	11	12	13	14	15	16	17	18	19	20	21	22	23	24	合計

単位:mm (×)は欠測

緑色:1~9mm

黄色:10~19mm(長く降り続くと注意を要する)、20~29mm(側溝や小さい川があふれたり、小規模の崖崩れが始まる)

桃色:30~49mm(山崩れや崖崩れが起きやすくなる)、50mm~(都市部では地下街等に雨水が流れ込むことがある。土石流が起こりやすくなる)

アメダス降水量の時系列表(長崎県:8月12日)

	1	2	3	4	5	6	7	8	9	10	11	12	13	14	15	16	17	18	19	20	21	22	23	24	合計	
鱒浦(対馬市)	0.0	0.0	0.0	0.0	0.0	0.0	0.0	0.0	0.0	0.0	0.0	0.0	0.0	0.0	0.0	0.0	0.0	0.0	0.0	0.0	0.0	0.0	0.0	0.0	0.0	0.0
巖原(対馬市)	1.5	5.5	6.0	4.5	15.0	13.5	5.5	1.0	0.0	0.0	0.0	0.0	0.0	0.0	0.0	0.0	0.5	0.0	0.0	0.5	0.0	0.0	2.0	0.0	0.0	55.5
美津島(対馬市)	0.5	6.0	4.0	2.5	0.5	1.5	2.5	0.0	0.0	0.0	0.0	0.0	0.0	0.0	0.0	0.0	0.0	0.0	0.0	0.0	0.0	1.0	1.0	0.0	0.0	19.5
芦辺(壱岐市)	0.0	4.5	8.5	0.5	4.5	3.0	4.0	0.5	1.5	5.0	1.5	1.5	0.5	0.0	0.5	1.5	0.0	0.0	0.0	0.0	0.0	0.0	0.0	0.0	0.0	37.5
石田(壱岐市)	0.0	0.0	1.0	0.0	7.5	0.0	17.5	0.0	1.5	4.0	1.0	1.0	0.0	0.0	0.0	0.0	0.5	0.0	0.0	0.0	0.0	1.0	0.0	0.5	0.0	35.5
平戸(平戸市)	0.0	5.0	1.0	3.0	0.5	0.5	0.5	5.0	14.0	10.5	3.5	3.5	0.0	0.5	0.0	0.0	0.0	0.0	0.0	0.0	0.5	0.0	3.0	1.0	0.0	52.0
松浦(松浦市)	0.0	0.0	0.5	16.5	14.0	0.5	0.0	0.5	7.5	16.5	10.5	4.0	0.5	0.0	0.0	0.0	0.0	0.0	0.5	1.5	2.0	6.0	0.0	0.5	0.0	81.5
佐世保(佐世保市)	0.0	0.5	0.5	34.0	15.5	2.0	0.0	0.0	5.5	6.5	1.5	3.5	3.0	0.5	0.5	6.5	1.0	2.5	1.5	9.5	21.5	8.5	2.5	1.5	0.0	128.5
西海(西海市)	0.0	4.0	1.5	19.0	0.5	4.5	0.0	5.0	6.5	7.0	9.5	12.5	4.5	0.0	3.5	9.0	0.5	0.5	4.5	16.5	26.5	23.0	10.0	8.0	0.0	176.5
有川(新上五島町)	0.0	0.0	13.0	10.0	0.0	0.0	0.0	0.5	0.0	11.5	11.5	2.5	1.0	1.0	9.0	0.5	0.0	2.0	3.5	11.0	3.5	0.5	0.0	0.0	0.0	81.0
長浦岳(長崎市)	0.0	0.5	60.0	22.0	0.5	3.0	0.0	4.5	0.5	1.0	11.0	18.0	6.0	2.0	20.5	25.0	2.5	8.0	18.0	34.0	35.5	26.5	8.5	3.5	0.0	311.0
大村(大村市)	0.0	0.5	7.5	4.0	1.5	0.0	0.0	6.0	0.0	0.0	11.0	17.5	11.0	4.5	9.0	19.5	25.5	19.0	23.5	32.0	10.0	10.0	32.5	4.5	0.0	249.0
諫早(諫早市)	0.5	6.0	1.5	1.0	4.5	0.5	0.0	11.0	6.0	0.5	0.5	21.5	71.0	20.0	9.5	6.0	7.5	11.0	10.5	15.5	10.0	4.5	27.5	5.5	0.0	252.0
長崎(長崎市)	0.0	0.0	1.5	0.0	1.0	0.0	3.0	6.0	5.0	0.5	0.5	11.5	46.0	10.5	5.0	15.0	4.5	14.5	13.5	6.0	4.0	12.5	23.5	0.5	0.0	184.5
雲仙岳(雲仙市)	0.5	1.0	1.0	1.0	1.0	4.0	6.0	7.5	3.5	29.0	11.0	10.0	5.0	20.5	34.0	26.5	14.0	13.5	27.0	40.0	28.5	12.5	37.5	81.0	0.0	415.5
島原(島原市)	0.5	1.0	0.5	0.0	0.5	7.5	4.5	0.0	7.0	24.0	8.5	7.0	2.5	8.5	19.0	11.0	28.0	8.0	18.0	38.5	13.0	7.0	21.5	35.0	0.0	271.0
福江(五島市)	0.0	4.0	25.0	0.0	0.0	0.5	0.0	0.5	0.0	1.5	6.0	1.5	1.5	23.0	1.0	0.5	13.5	5.5	1.5	2.0	0.0	0.0	0.0	0.0	0.0	87.5
上大津(五島市)	0.0	2.5	15.5	1.0	0.0	0.0	0.0	0.0	0.5	1.5	5.0	1.0	1.0	12.5	1.0	0.5	2.0	7.0	3.0	0.5	0.0	0.0	0.0	0.0	0.0	54.5
口之津(南島原市)	0.0	0.5	0.0	0.0	0.5	4.0	0.5	4.5	4.0	13.5	11.0	4.0	1.5	3.0	21.0	14.0	9.0	4.5	32.0	42.0	14.0	11.0	41.0	49.5	0.0	285.0
脇岬(長崎市)	0.0	0.0	0.0	0.5	1.5	0.0	9.0	0.5	5.0	2.5	4.5	7.0	23.0	25.0	9.0	5.5	9.0	8.5	14.0	5.5	3.0	16.0	19.0	0.5	0.0	168.5
	1	2	3	4	5	6	7	8	9	10	11	12	13	14	15	16	17	18	19	20	21	22	23	24	合計	

単位:mm(×)は欠測

緑色:1~9mm

黄色:10~19mm(長く降り続くと注意を要する)、20~29mm(側溝や小さい川があふれたり、小規模の崖崩れが始まる)

桃色:30~49mm(山崩れや崖崩れが起きやすくなる)、50mm~(都市部では地下街等に雨水が流れ込むことがある。土石流が起こりやすくなる)

アメダス降水量の時系列表(長崎県:8月13日)

	1	2	3	4	5	6	7	8	9	10	11	12	13	14	15	16	17	18	19	20	21	22	23	24	合計
鱒浦(対馬市)	0.0	0.0	0.0	0.0	0.0	0.0	0.0	0.0	0.0	0.0	0.0	0.5	0.5	0.0	0.0	0.0	0.0	0.5	0.0	0.0	0.0	0.0	0.0	0.0	1.5
巖原(対馬市)	0.0	0.0	0.0	0.0	0.0	0.0	0.0	0.0	0.0	1.0	1.5	0.5	2.0	1.0	0.0	0.0	0.0	0.0	0.0	0.0	0.0	0.0	0.5	0.5	7.0
美津島(対馬市)	0.0	0.5	0.0	0.0	0.0	0.0	0.0	0.0	0.0	0.0	0.5	0.5	2.0	2.5	0.0	0.0	0.0	0.0	0.0	0.0	0.0	0.0	0.0	0.5	6.5
芦辺(壱岐市)	0.0	2.0	0.5	1.0	0.0	0.0	0.0	0.0	0.0	0.0	2.0	2.5	2.5	4.0	3.0	3.0	1.0	3.0	0.5	1.0	0.0	0.0	2.0	1.0	29.0
石田(壱岐市)	1.0	3.5	1.5	3.0	2.5	0.0	0.5	1.0	0.0	0.0	1.0	2.0	3.5	2.5	2.5	1.5	1.5	3.0	0.5	0.0	0.0	0.0	1.0	1.0	33.0
平戸(平戸市)	0.0	1.0	1.0	0.0	0.5	1.0	1.0	1.5	6.5	0.0	2.5	8.0	8.0	9.0	15.5	29.0	2.5	0.5	0.0	0.0	0.0	2.5	7.0	3.0	100.0
松浦(松浦市)	1.0	0.5	1.0	1.0	0.0	1.0	0.5	0.5	0.0	0.5	2.5	4.0	7.5	10.5	18.0	32.0	2.5	2.0	0.5	0.0	0.5	1.0	2.0	11.5	100.5
佐世保(佐世保市)	8.0	10.5	0.0	0.0	0.5	0.0	1.0	0.5	3.0	2.5	6.5	13.5	12.5	19.5	28.0	23.5	3.5	0.5	0.0	2.0	0.5	2.5	3.0	27.5	169.0
西海(西海市)	0.5	1.5	0.0	0.0	0.5	0.0	2.0	1.5	1.0	4.5	14.5	9.5	28.0	51.0	9.5	19.5	8.0	3.5	2.0	0.0	1.5	6.0	8.5	19.0	192.0
有川(新上五島町)	0.0	0.0	0.0	0.0	2.0	5.0	0.0	0.5	14.5	2.5	11.5	11.5	8.5	16.5	51.5	1.0	0.0	0.0	0.0	0.0	1.5	3.0	4.5	14.0	148.0
長浦岳(長崎市)	4.5	1.0	1.0	0.0	1.0	0.0	0.0	0.0	0.5	6.0	9.5	19.0	25.0	17.5	49.5	14.0	5.0	0.5	3.5	5.5	7.0	0.5	3.5	1.0	175.0
大村(大村市)	2.0	1.0	15.0	0.0	0.0	0.0	0.5	0.0	0.0	12.5	3.0	7.5	8.5	5.0	11.5	16.5	1.5	1.5	3.5	6.0	0.5	0.5	2.0	0.0	98.5
諫早(諫早市)	8.0	16.5	17.5	2.5	0.0	0.0	6.0	1.0	1.0	1.5	4.5	2.5	21.0	6.0	7.5	13.5	14.5	10.5	9.0	2.0	0.0	1.0	0.0	18.0	164.0
長崎(長崎市)	23.0	2.0	30.5	0.0	3.5	0.0	5.0	1.5	1.0	6.0	2.5	11.0	13.5	5.5	7.5	14.5	8.0	8.0	12.0	1.5	0.0	1.0	0.5	1.0	159.0
雲仙岳(雲仙市)	29.5	31.5	28.5	28.5	18.5	3.5	3.0	32.0	4.5	15.5	13.0	3.0	8.5	10.0	7.0	7.5	10.0	12.5	6.0	7.0	0.5	0.5	5.0	2.5	288.0
島原(島原市)	18.5	16.5	18.5	28.0	13.0	2.5	0.0	17.0	6.0	3.0	6.5	2.0	2.5	4.0	4.0	4.0	4.0	6.0	2.0	7.0	0.0	1.5	0.0	0.5	167.0
福江(五島市)	0.0	0.0	0.5	0.0	0.0	0.0	0.0	2.0	2.0	11.0	12.5	8.5	20.5	8.5	19.0	6.5	0.5	0.0	0.0	1.5	4.0	9.0	17.5	10.0	133.5
上大津(五島市)	0.0	0.0	0.0	0.5	0.0	0.0	0.0	2.0	4.5	11.0	18.0	6.5	14.0	7.0	25.0	17.5	7.5	0.0	1.0	0.5	7.0	3.0	15.0	8.0	148.0
口之津(南島原市)	26.0	17.0	18.0	9.5	1.5	2.0	27.5	5.0	0.5	8.5	7.0	3.5	3.0	3.5	3.5	2.5	2.0	3.0	3.5	1.0	0.0	0.0	0.0	0.0	148.0
脇岬(長崎市)	15.0	24.0	52.5	1.5	2.0	4.5	4.0	1.5	0.5	16.0	3.5	10.0	3.5	5.0	5.5	7.0	28.5	19.0	4.5	0.5	0.0	19.5	0.5	1.0	229.5
	1	2	3	4	5	6	7	8	9	10	11	12	13	14	15	16	17	18	19	20	21	22	23	24	合計

単位:mm (×)は欠測

緑色:1~9mm

黄色:10~19mm(長く降り続くと注意を要する)、20~29mm(側溝や小さい川があふれたり、小規模の崖崩れが始まる)

桃色:30~49mm(山崩れや崖崩れが起きやすくなる)、50mm~(都市部では地下街等に雨水が流れ込むことがある。土石流が起こりやすくなる)

アメダス降水量の時系列表(長崎県:8月14日)

	1	2	3	4	5	6	7	8	9	10	11	12	13	14	15	16	17	18	19	20	21	22	23	24	合計
鱒浦(対馬市)	0.0	0.0	0.0	0.0	0.0	0.0	0.0	0.0	3.0	2.0	3.5	3.5	5.0	3.5	1.5	0.0	0.0	0.0	0.0	0.0	0.0	0.0	0.0	0.0	22.0
巖原(対馬市)	0.0	0.5	0.5	0.0	0.5	1.0	0.5	2.5	2.0	2.0	8.0	15.5	21.0	9.5	4.5	1.5	0.0	0.0	0.5	0.5	0.0	0.0	0.0	0.0	70.5
美津島(対馬市)	0.0	0.5	0.0	0.0	1.0	0.0	0.5	0.5	2.5	5.0	7.0	8.0	8.5	6.5	3.0	3.0	0.5	0.0	0.0	0.0	0.0	0.0	0.0	0.0	46.5
芦辺(壱岐市)	0.5	2.5	1.0	4.5	3.5	1.5	0.5	2.0	1.0	4.0	17.0	9.0	9.5	18.0	8.0	0.5	0.0	0.5	0.0	0.0	0.0	0.0	0.0	0.0	83.5
石田(壱岐市)	0.0	2.5	1.0	2.5	2.0	1.0	0.0	1.5	0.5	4.5	17.5	10.0	13.0	19.0	15.0	2.5	0.0	0.5	0.0	0.0	0.0	0.0	0.0	0.0	93.0
平戸(平戸市)	18.0	14.0	10.0	4.5	1.5	0.5	2.0	2.5	3.5	10.0	8.0	28.0	48.0	15.5	27.0	13.5	3.5	1.5	2.0	0.0	0.0	0.0	0.0	0.0	213.5
松浦(松浦市)	21.0	10.5	14.0	26.5	10.5	5.0	2.5	3.0	3.0	9.0	25.5	28.0	44.0	36.5	23.0	28.0	8.0	1.5	1.0	0.5	0.0	0.5	0.0	0.0	301.5
佐世保(佐世保市)	15.0	20.5	13.5	25.5	26.5	12.5	2.0	4.0	5.5	21.0	21.0	12.0	5.0	4.0	8.5	10.5	4.0	0.5	0.5	0.5	0.0	0.0	0.5	0.0	213.0
西海(西海市)	12.0	17.5	9.0	47.5	53.5	12.0	4.5	5.5	20.0	39.5	5.0	6.5	2.0	4.0	3.0	8.5	9.0	1.0	0.5	0.0	0.0	0.0	0.5	0.0	261.0
有川(新上五島町)	6.0	12.0	7.0	7.0	9.0	1.0	1.5	4.0	10.5	15.5	17.0	41.5	13.0	4.5	7.5	6.0	4.5	0.0	0.5	1.0	0.5	1.0	0.0	0.0	170.5
長浦岳(長崎市)	8.0	47.5	25.5	20.0	19.0	34.5	6.0	23.0	43.0	17.0	3.0	4.0	2.5	2.5	5.5	13.0	9.0	2.5	0.5	1.0	0.5	0.5	1.0	0.0	289.0
大村(大村市)	0.5	5.5	9.0	8.5	7.0	12.0	10.5	6.5	5.5	4.5	2.0	0.5	1.0	1.5	3.0	2.5	18.0	5.5	1.5	0.5	1.0	1.0	0.5	0.0	108.0
諫早(諫早市)	9.0	13.0	16.0	8.5	12.5	8.5	16.0	13.0	9.0	1.0	1.5	0.5	0.5	0.5	1.5	4.5	2.5	9.5	3.5	0.5	5.0	9.5	0.5	0.0	146.5
長崎(長崎市)	0.0	1.0	4.5	1.5	5.0	6.5	31.0	24.5	0.5	1.5	2.0	1.0	0.0	0.5	1.0	4.5	2.0	5.5	5.0	0.5	1.5	11.0	0.0	0.5	111.0
雲仙岳(雲仙市)	1.5	1.0	0.5	1.5	0.5	2.5	4.5	3.0	0.5	7.0	2.0	4.0	4.0	2.5	0.5	2.0	0.5	0.5	32.0	6.5	2.0	2.0	2.0	8.5	91.5
島原(島原市)	0.5	0.5	0.0	1.0	0.0	1.5	2.0	3.5	0.0	1.5	3.5	0.5	0.5	1.0	0.0	2.5	1.5	0.5	23.0	5.0	0.5	0.5	2.0	10.0	61.5
福江(五島市)	12.5	29.5	53.0	27.0	10.0	6.5	8.0	36.5	26.5	7.0	7.0	9.5	0.5	2.0	14.5	4.5	2.0	0.5	0.0	0.0	1.0	0.5	0.0	0.0	258.5
上大津(五島市)	13.5	15.5	34.0	39.0	7.5	6.0	10.0	36.0	24.5	5.0	4.5	4.0	0.5	1.0	18.0	4.0	2.0	0.5	0.0	0.5	0.0	0.5	0.0	0.0	226.5
口之津(南島原市)	0.5	0.0	0.0	0.0	0.0	0.5	1.0	2.0	0.5	0.5	0.5	0.0	0.0	0.0	0.0	0.5	3.5	3.0	16.5	2.0	0.5	0.0	0.5	3.0	35.0
脇岬(長崎市)	0.0	0.5	2.0	1.0	1.5	3.5	2.0	2.0	1.0	0.5	1.0	0.0	0.0	0.0	1.0	6.0	0.0	25.5	3.5	0.0	0.5	0.5	2.5	0.0	54.5
	1	2	3	4	5	6	7	8	9	10	11	12	13	14	15	16	17	18	19	20	21	22	23	24	合計

単位:mm(×)は欠測

緑色:1~9mm

黄色:10~19mm(長く降り続くと注意を要する)、20~29mm(側溝や小さい川があふれたり、小規模の崖崩れが始まる)

桃色:30~49mm(山崩れや崖崩れが起きやすくなる)、50mm~(都市部では地下街等に雨水が流れ込むことがある。土石流が起こりやすくなる)

アメダス降水量の時系列表(長崎県:8月15日)

	1	2	3	4	5	6	7	8	9	10	11	12	13	14	15	16	17	18	19	20	21	22	23	24	合計
鱒浦(対馬市)	0.0	0.0	0.0	0.0	0.0	0.0	0.5	0.5	0.0	0.0	0.0	0.0	0.0	0.0	0.0	0.0	0.0	0.0	0.0	0.0	0.0	0.0	0.0	0.0	1.0
巖原(対馬市)	0.0	0.0	0.0	0.0	0.0	0.0	0.0	0.0	1.0	0.0	0.0	0.0	0.0	0.0	0.0	0.0	0.0	0.0	0.0	0.0	0.0	0.0	0.0	0.0	1.0
美津島(対馬市)	0.0	0.0	0.0	0.0	0.0	0.0	0.0	0.0	0.5	0.0	0.0	0.0	0.0	0.0	0.0	0.0	0.0	0.0	0.0	0.0	0.0	0.0	0.0	0.0	0.5
芦辺(壱岐市)	0.0	0.0	0.5	0.5	0.0	0.0	0.0	0.0	0.0	0.0	0.0	0.0	0.0	0.0	0.0	0.0	0.0	0.0	0.0	0.0	0.0	0.0	0.0	0.0	1.0
石田(壱岐市)	0.0	0.0	0.0	0.5	0.0	0.5	0.0	0.0	0.0	0.0	0.0	0.0	0.0	0.0	0.0	0.0	0.0	0.0	0.0	0.0	0.0	0.0	0.0	0.0	1.0
平戸(平戸市)	0.0	0.0	0.0	0.5	0.0	0.0	0.0	0.0	0.0	0.0	0.0	0.0	0.0	0.0	0.0	0.0	0.0	0.0	0.0	0.0	0.0	0.0	0.5	0.0	1.0
松浦(松浦市)	0.0	0.0	0.0	0.0	0.0	0.0	0.0	0.0	0.0	0.0	0.0	0.0	0.0	0.0	0.0	0.0	0.0	0.0	0.0	0.0	0.0	0.0	0.0	0.5	0.5
佐世保(佐世保市)	0.0	0.0	0.0	0.0	0.0	0.0	0.0	0.0	0.0	0.0	0.0	0.0	0.0	0.0	0.0	0.0	0.0	0.0	0.0	0.0	0.0	0.0	0.0	0.0	0.0
西海(西海市)	0.0	0.0	0.0	0.0	0.0	0.0	0.0	0.0	0.0	0.0	0.0	0.0	0.0	0.0	0.0	0.0	0.0	0.0	0.0	0.0	0.0	0.0	0.0	0.0	0.0
有川(新上五島町)	0.0	0.0	0.0	0.0	0.0	0.0	0.0	0.0	0.0	0.0	0.0	0.0	0.0	0.0	0.0	0.0	0.0	0.0	0.0	0.0	0.0	0.0	0.0	0.0	0.0
長浦岳(長崎市)	0.0	0.0	1.0	0.0	0.0	0.0	0.0	0.0	0.0	0.0	0.0	0.0	0.0	0.0	0.0	0.0	0.0	0.0	0.0	0.0	0.0	0.0	0.0	0.5	1.5
大村(大村市)	0.0	0.0	0.5	0.0	0.0	0.0	0.0	0.0	0.0	0.0	0.0	0.0	0.0	0.0	0.0	0.0	0.0	0.0	0.0	0.0	0.0	0.0	0.0	0.0	0.5
諫早(諫早市)	0.0	0.0	0.0	0.0	0.0	0.0	0.0	0.0	0.0	0.0	0.0	0.5	0.0	0.0	0.0	0.0	0.0	0.0	0.0	0.0	0.0	0.0	0.0	0.0	0.5
長崎(長崎市)	0.0	0.0	0.5	0.0	0.0	0.0	0.0	0.0	0.0	0.0	0.0	0.0	0.0	0.0	0.0	0.0	0.0	0.5	0.0	0.0	0.0	0.0	0.5	0.0	1.5
雲仙岳(雲仙市)	1.0	1.5	0.5	1.0	0.0	0.0	0.0	0.0	0.0	0.0	0.0	0.0	0.5	0.0	0.0	0.0	0.0	0.0	0.5	0.0	0.0	0.0	0.0	0.0	5.0
島原(島原市)	0.5	0.0	0.5	0.5	0.0	0.0	0.0	0.0	0.0	0.0	0.0	0.0	0.0	0.0	0.0	0.0	0.0	0.0	0.0	0.0	0.0	0.0	0.0	0.0	1.5
福江(五島市)	0.0	0.0	0.0	0.0	0.0	0.0	0.0	0.0	0.0	0.0	0.0	0.0	0.0	0.5	0.0	0.0	0.5	0.0	0.0	0.0	0.0	0.5	0.5	0.0	2.0
上大津(五島市)	0.0	0.0	0.0	0.0	0.0	0.0	0.0	0.0	0.0	0.0	0.0	0.0	0.5	0.0	0.5	0.0	0.5	0.0	0.0	0.0	0.0	0.5	1.0	0.0	3.0
口之津(南島原市)	0.0	0.5	2.5	4.0	0.0	0.0	0.0	0.0	0.0	0.0	0.0	0.0	0.5	0.5	0.0	0.5	0.0	0.0	0.0	0.0	0.0	0.0	0.0	0.0	8.5
協岬(長崎市)	0.0	0.0	0.0	0.0	0.0	0.0	0.0	0.0	0.0	0.0	0.0	0.5	0.0	0.0	0.0	0.0	0.0	0.5	0.0	0.0	0.0	0.0	0.0	0.0	1.0
	1	2	3	4	5	6	7	8	9	10	11	12	13	14	15	16	17	18	19	20	21	22	23	24	合計

単位:mm (×は欠測)

緑色:1~9mm

黄色:10~19mm(長く降り続くと注意を要する)、20~29mm(側溝や小さい川があふれたり、小規模の崖崩れが始まる)

桃色:30~49mm(山崩れや崖崩れが起きやすくなる)、50mm~(都市部では地下街等に雨水が流れ込むことがある。土石流が起こりやすくなる)

アメダス降水量の時系列表(長崎県:8月16日)

	1	2	3	4	5	6	7	8	9	10	11	12	13	14	15	16	17	18	19	20	21	22	23	24	合計
鱒浦(対馬市)	0.0	0.0	0.0	0.0	0.0	0.0	0.0	0.0	0.0	0.0	0.0	0.0	0.0	0.0	0.0	0.0	0.0	0.0	0.0	0.0	0.5	0.0	0.0	0.5	1.0
巖原(対馬市)	0.0	0.0	0.0	0.0	0.0	0.0	8.5	3.5	0.5	0.0	0.0	0.0	0.0	0.0	0.5	0.0	0.0	0.0	0.0	4.5	3.5	0.0	3.0	2.0	26.0
美津島(対馬市)	0.0	0.0	0.0	0.0	0.0	0.0	0.0	0.5	2.5	2.0	0.0	0.0	0.0	0.0	0.0	0.0	0.0	0.0	0.0	1.0	1.5	0.5	0.5	8.5	
芦辺(壱岐市)	0.0	1.0	1.0	0.0	0.0	0.0	0.5	0.0	0.0	0.0	0.0	0.0	0.0	0.0	0.0	0.0	0.5	0.0	2.5	0.0	0.5	0.5	5.0	3.5	15.0
石田(壱岐市)	0.0	1.0	0.5	0.0	0.0	0.0	0.0	0.0	0.0	0.0	0.0	0.0	0.0	0.0	0.0	0.0	0.5	2.0	7.5	1.5	1.5	0.0	1.0	2.0	17.5
平戸(平戸市)	0.5	1.0	0.5	0.5	2.0	1.0	0.0	0.0	0.0	0.0	0.5	1.0	0.0	0.0	0.0	1.0	0.5	8.0	14.5	1.0	5.5	1.5	0.0	39.0	78.0
松浦(松浦市)	0.5	0.5	1.0	1.0	1.0	2.0	0.0	0.0	0.0	0.0	2.0	0.5	0.0	0.0	0.0	0.5	3.5	4.0	5.5	0.0	0.5	0.0	0.0	0.5	23.0
佐世保(佐世保市)	0.0	1.0	1.5	2.0	1.5	2.0	0.5	0.0	2.0	2.0	1.0	2.0	1.0	0.5	11.0	5.0	0.5	0.5	0.0	0.0	0.0	2.5	1.5	3.0	41.0
西海(西海市)	0.5	1.5	1.0	1.5	1.5	3.0	3.5	0.5	1.0	1.0	5.5	1.0	0.0	5.5	12.5	0.5	3.0	1.0	0.0	0.0	0.0	2.0	1.5	4.0	51.5
有川(新上五島町)	1.5	2.0	3.0	2.0	2.5	0.5	1.0	2.0	0.0	12.5	0.5	0.0	0.0	0.5	0.5	6.0	1.0	0.0	0.5	22.0	26.0	14.0	0.0	0.5	98.5
長浦岳(長崎市)	0.5	1.5	1.0	2.0	3.0	4.0	5.5	0.5	1.0	24.0	13.0	14.5	7.0	2.5	2.5	0.0	1.0	2.0	1.0	0.0	1.0	2.5	0.0	14.5	104.5
大村(大村市)	0.5	1.0	1.0	1.5	3.5	3.5	5.5	5.0	1.5	5.5	5.5	5.0	4.5	0.0	0.5	0.0	0.5	0.5	0.0	0.0	2.5	0.0	2.5	7.5	57.5
諫早(諫早市)	0.0	3.0	1.0	2.0	2.0	5.5	8.0	14.0	2.0	8.5	10.0	2.5	1.5	2.0	1.5	1.0	2.0	1.0	0.5	0.0	1.0	0.0	2.0	3.0	74.0
長崎(長崎市)	0.0	4.5	0.5	2.5	4.0	9.5	13.0	12.0	3.5	11.0	15.0	2.5	1.0	0.0	0.5	0.5	0.0	1.0	0.5	0.0	3.5	0.0	3.0	10.0	98.0
雲仙岳(雲仙市)	0.0	3.0	3.5	1.5	8.5	5.0	8.5	10.5	7.0	8.0	10.0	17.5	1.5	0.0	0.5	0.0	0.5	1.0	0.5	0.0	0.0	0.5	0.0	1.5	89.0
島原(島原市)	0.0	1.0	1.0	1.5	5.5	10.0	8.5	7.5	18.0	4.5	14.5	13.5	2.0	0.0	1.5	0.5	0.0	0.0	0.0	0.0	0.0	0.0	0.0	1.0	90.5
福江(五島市)	2.5	2.5	1.5	7.0	3.0	1.5	0.0	1.0	4.0	1.0	0.0	0.0	0.0	0.5	1.0	6.5	0.5	4.5	2.5	0.5	0.0	0.0	0.0	0.0	40.0
上大津(五島市)	2.0	2.0	2.0	6.5	2.5	1.0	1.0	2.0	0.5	1.0	0.5	0.0	0.0	0.0	1.5	5.0	0.5	2.0	4.0	0.0	0.0	0.0	0.0	0.0	34.0
口之津(南島原市)	0.0	1.0	1.0	2.0	21.0	8.0	9.5	12.5	5.5	3.5	6.5	14.5	0.0	0.0	0.0	0.0	0.5	0.0	0.5	0.0	1.0	0.0	0.0	0.0	87.0
脇岬(長崎市)	0.5	3.0	1.5	3.5	17.5	8.5	26.0	4.0	4.0	10.0	0.0	1.0	0.0	0.0	0.5	0.5	2.5	2.0	0.0	3.5	0.0	0.0	2.0	2.0	92.5
	1	2	3	4	5	6	7	8	9	10	11	12	13	14	15	16	17	18	19	20	21	22	23	24	合計

単位:mm(×は欠測)

緑色:1~9mm

黄色:10~19mm(長く降り続くと注意を要する)、20~29mm(側溝や小さい川があふれたり、小規模の崖崩れが始まる)

桃色:30~49mm(山崩れや崖崩れが起きやすくなる)、50mm~(都市部では地下街等に雨水が流れ込むことがある。土石流が起こりやすくなる)

アメダス降水量の時系列表(長崎県:8月17日)

	1	2	3	4	5	6	7	8	9	10	11	12	13	14	15	16	17	18	19	20	21	22	23	24	合計	
鱒浦(対馬市)	0.0	1.0	0.0	0.0	0.5	0.0	0.0	0.0	0.0	0.0	0.0	0.0	0.0	1.0	0.0	0.0	0.0	0.0	0.0	0.0	0.0	0.0	0.0	0.0	0.0	2.5
巖原(対馬市)	7.5	0.0	0.0	0.0	0.5	1.0	0.0	0.5	0.5	0.0	0.0	0.5	0.0	0.0	0.0	0.0	0.0	0.0	0.0	0.0	0.0	0.0	0.0	0.0	0.0	10.5
美津島(対馬市)	3.0	0.5	0.0	0.0	0.0	0.0	0.5	0.0	0.0	0.0	1.5	0.0	14.5	0.5	0.0	0.0	0.0	0.0	0.0	0.0	0.0	0.0	0.0	0.0	0.0	20.5
芦辺(壱岐市)	12.5	0.0	0.5	0.0	0.0	0.0	0.0	1.0	0.5	0.5	0.0	0.0	0.0	0.0	6.5	0.0	1.5	0.0	0.0	0.0	0.0	0.0	0.0	0.0	0.0	23.0
石田(壱岐市)	10.5	0.5	0.5	0.0	0.0	0.0	5.5	8.0	1.5	1.0	0.0	0.0	0.0	0.0	4.5	11.5	0.5	0.0	0.5	0.0	0.0	0.0	0.0	0.0	0.0	44.5
平戸(平戸市)	35.0	0.0	0.0	0.5	0.0	3.0	39.0	3.0	0.5	2.0	20.5	0.0	0.5	1.5	2.0	12.0	13.5	1.0	0.0	0.0	0.0	0.0	0.0	0.0	0.0	134.0
松浦(松浦市)	2.0	2.5	0.5	0.5	3.0	10.0	1.0	24.0	32.5	21.5	10.5	32.5	0.0	5.0	0.0	0.5	0.5	1.5	0.5	0.0	0.0	0.0	0.0	0.0	0.0	148.5
佐世保(佐世保市)	1.0	2.5	0.5	12.0	28.0	2.0	1.0	6.5	2.5	3.0	2.5	1.0	17.0	2.0	0.0	0.5	0.0	0.0	0.0	0.0	0.0	0.0	0.0	0.0	0.0	82.0
西海(西海市)	1.5	2.0	1.0	14.0	2.5	3.0	1.5	4.5	5.0	1.0	2.0	6.5	2.5	0.0	0.5	0.0	0.5	0.0	0.0	0.0	0.5	0.0	0.0	0.0	0.0	48.5
有川(新上五島町)	0.0	0.0	0.0	1.0	0.5	0.0	4.0	2.5	1.5	1.0	0.5	0.0	0.0	0.0	1.0	0.0	1.5	0.0	0.0	0.0	0.0	0.0	0.0	0.0	0.0	13.5
長浦岳(長崎市)	30.5	32.0	11.0	8.5	16.0	10.5	8.5	6.0	8.5	2.0	11.5	5.0	2.0	1.0	1.0	0.5	0.0	0.0	0.0	0.0	0.0	0.0	0.0	0.0	0.0	154.5
大村(大村市)	7.0	10.0	4.5	1.0	1.5	2.0	3.0	4.0	14.0	4.0	1.0	2.5	0.0	0.0	0.0	0.5	0.0	0.0	0.0	0.0	0.0	0.0	0.0	0.0	0.0	55.0
諫早(諫早市)	8.5	2.5	7.0	3.0	13.0	3.0	16.5	3.0	21.5	5.5	1.5	2.5	0.0	0.5	1.0	0.0	0.0	0.0	0.0	0.0	0.0	0.0	0.0	0.0	0.0	89.0
長崎(長崎市)	5.0	6.5	2.0	3.0	0.5	9.5	5.5	21.5	21.5	3.5	2.5	2.5	0.5	1.0	0.0	0.0	0.5	0.0	0.0	0.0	0.0	0.0	0.0	0.0	0.0	85.5
雲仙岳(雲仙市)	0.5	0.0	8.5	8.5	4.0	4.0	14.0	17.5	26.0	50.5	13.0	9.5	2.5	5.0	2.0	13.0	9.0	2.5	3.0	2.5	0.0	0.0	0.0	0.0	0.0	195.5
島原(島原市)	0.5	0.5	2.0	7.5	4.5	1.0	2.5	14.5	12.0	25.5	13.5	7.0	1.5	4.5	0.5	3.5	7.5	2.5	0.5	3.0	0.0	0.0	0.0	0.0	0.0	114.5
福江(五島市)	0.0	0.0	0.5	2.0	0.5	1.5	6.0	3.0	0.5	0.5	0.5	0.0	0.0	0.0	3.5	0.0	0.5	0.0	0.0	0.0	0.0	0.0	0.0	0.0	0.0	19.0
上大津(五島市)	0.0	0.5	1.0	2.5	0.5	2.0	5.5	2.5	0.5	1.0	0.5	0.0	0.0	0.0	3.5	0.0	0.0	0.0	0.0	0.0	0.0	0.0	0.0	0.0	0.0	20.0
口之津(南島原市)	0.0	0.0	1.5	0.5	1.5	1.5	3.5	1.0	16.0	12.5	9.0	5.0	2.5	2.0	0.5	4.5	1.0	2.5	0.0	2.5	0.0	0.5	0.0	0.0	0.0	68.0
脇岬(長崎市)	0.0	4.5	0.0	1.5	0.0	7.0	42.5	58.0	8.5	3.0	2.0	3.0	0.5	0.5	0.0	0.0	0.5	0.0	0.0	0.0	0.0	0.0	0.0	0.0	0.0	131.5
	1	2	3	4	5	6	7	8	9	10	11	12	13	14	15	16	17	18	19	20	21	22	23	24	合計	

単位:mm(×)は欠測

緑色:1~9mm

黄色:10~19mm(長く降り続くと注意を要する)、20~29mm(側溝や小さい川があふれたり、小規模の崖崩れが始まる)

桃色:30~49mm(山崩れや崖崩れが起きやすくなる)、50mm~(都市部では地下街等に雨水が流れ込むことがある。土石流が起こりやすくなる)

アメダス降水量の時系列表(長崎県:8月18日)

	1	2	3	4	5	6	7	8	9	10	11	12	13	14	15	16	17	18	19	20	21	22	23	24	合計	
鱒浦(対馬市)	0.0	0.0	0.0	0.0	1.0	0.0	0.0	4.0	0.5	0.0	0.0	0.5	0.0	0.0	0.0	0.0	0.0	0.0	0.0	0.0	0.0	0.0	0.0	0.0	6.0	
厳原(対馬市)	0.0	0.0	0.0	0.0	0.0	0.0	0.0	0.0	0.0	0.0	0.0	1.0	1.5	10.5	1.0	0.0	0.0	0.0	0.0	0.0	0.0	0.0	0.0	0.0	0.5	14.5
美津島(対馬市)	0.0	0.0	0.0	0.0	0.0	0.0	0.0	1.5	0.0	0.0	0.0	0.5	0.0	0.0	0.0	0.0	0.0	0.0	0.0	0.0	0.0	0.0	0.0	0.0	2.0	
芦辺(壱岐市)	0.5	0.0	0.0	0.5	0.0	0.0	0.0	0.0	0.0	0.0	0.0	0.0	0.0	0.0	0.0	0.0	6.5	30.0	1.5	0.5	0.0	0.0	0.0	0.0	39.5	
石田(壱岐市)	0.5	0.0	0.5	0.0	0.0	0.0	0.0	0.0	0.0	0.0	0.0	0.0	0.0	0.0	0.0	0.0	5.5	1.0	0.0	0.0	0.0	0.0	2.0	0.5	10.0	
平戸(平戸市)	0.0	0.0	0.0	0.0	0.5	0.0	0.0	0.0	0.0	0.0	0.0	0.0	0.0	0.0	0.5	1.0	0.0	0.0	0.0	0.0	0.0	0.0	0.0	0.0	2.0	
松浦(松浦市)	0.0	0.0	0.0	0.0	0.0	0.0	0.5	0.0	0.0	0.0	0.0	0.0	0.0	0.0	0.5	0.0	0.0	0.0	5.0	1.5	0.0	0.0	0.0	0.0	7.5	
佐世保(佐世保市)	0.0	0.0	0.0	0.0	0.0	0.0	0.0	0.0	0.0	0.0	0.0	0.0	0.0	0.0	0.0	0.0	0.0	0.0	0.0	1.5	0.5	0.0	0.0	0.0	2.0	
西海(西海市)	0.0	0.0	0.0	0.0	0.0	0.0	0.0	0.0	0.0	0.0	0.0	0.0	0.0	0.0	0.0	0.0	0.0	0.0	0.0	0.5	0.0	0.0	0.0	0.0	0.5	
有川(新上五島町)	0.0	0.0	0.0	0.0	0.0	0.0	0.0	0.0	0.0	0.0	0.0	0.0	0.0	0.0	0.0	0.0	0.0	0.0	0.0	0.0	0.0	0.0	0.0	0.0	0.0	
長浦岳(長崎市)	0.0	0.0	0.0	0.0	0.0	0.0	0.0	0.0	0.0	0.0	0.0	0.0	0.0	0.0	0.0	0.0	0.0	0.5	0.0	4.0	0.0	0.0	0.0	0.0	4.5	
大村(大村市)	0.0	0.0	0.0	0.0	0.0	0.0	0.0	0.0	0.0	0.0	0.0	0.0	0.0	0.0	1.0	0.0	0.0	0.5	0.0	0.5	16.5	1.5	0.0	0.0	20.0	
諫早(諫早市)	0.5	0.5	0.0	0.0	0.0	0.0	0.5	0.0	0.0	0.5	0.0	0.0	0.5	0.5	1.0	2.5	0.0	0.0	0.0	8.5	11.5	41.0	18.5	18.0	104.0	
長崎(長崎市)	0.0	0.0	0.0	0.0	0.0	0.0	0.0	0.5	0.0	0.0	0.0	0.0	0.0	0.5	1.0	0.0	0.5	0.0	0.0	7.5	14.5	11.5	3.5	0.0	39.5	
雲仙岳(雲仙市)	0.0	0.0	0.5	0.0	0.0	2.0	5.5	7.5	1.0	3.0	0.5	0.0	1.0	7.5	9.0	7.5	0.5	0.5	2.5	16.5	4.0	0.5	0.0	0.0	69.5	
島原(島原市)	0.0	0.0	0.0	0.0	0.0	6.5	12.0	3.5	0.0	4.0	1.5	0.5	0.5	4.5	18.5	7.5	1.0	0.5	0.0	12.0	0.5	2.5	0.0	0.0	75.5	
福江(五島市)	0.0	0.0	0.0	0.0	0.0	0.0	0.0	0.0	0.0	0.0	0.0	0.0	0.5	19.5	1.0	0.5	0.0	0.0	0.0	0.0	0.0	0.0	0.0	0.0	21.5	
上大津(五島市)	0.0	0.0	0.0	0.0	0.0	0.0	0.0	0.0	0.0	0.0	0.0	0.0	0.0	3.5	0.5	0.0	0.0	0.0	0.0	0.0	0.0	0.0	0.0	0.0	4.0	
口之津(南島原市)	0.0	0.0	0.0	0.5	0.0	0.0	5.5	1.0	1.5	5.0	0.5	0.0	3.0	15.5	14.5	2.5	0.5	0.5	12.5	2.5	0.5	0.5	0.0	0.5	67.0	
協岬(長崎市)	0.0	0.0	0.0	0.0	0.0	0.0	0.0	0.0	0.5	0.0	0.0	0.0	1.0	1.0	0.5	0.5	0.5	0.0	0.0	12.5	3.5	10.0	0.5	0.0	30.5	
	1	2	3	4	5	6	7	8	9	10	11	12	13	14	15	16	17	18	19	20	21	22	23	24	合計	

単位:mm(×)は欠測

緑色:1~9mm

黄色:10~19mm(長く降り続くと注意を要する)、20~29mm(側溝や小さい川があふれたり、小規模の崖崩れが始まる)

桃色:30~49mm(山崩れや崖崩れが起きやすくなる)、50mm~(都市部では地下街等に雨水が流れ込むことがある。土石流が起こりやすくなる)

アメダス降水量の時系列表(長崎県:8月19日)

	1	2	3	4	5	6	7	8	9	10	11	12	13	14	15	16	17	18	19	20	21	22	23	24	合計		
鱒浦(対馬市)	0.5	0.0	0.0	0.0	0.0	0.0	0.5	0.0	0.0	0.0	0.0	0.0	0.0	0.0	0.0	0.0	0.0	0.0	0.0	0.0	0.0	0.0	0.0	0.0	0.0	1.0	
巖原(対馬市)	0.0	0.0	0.0	0.0	0.0	0.0	0.0	0.0	0.0	0.0	0.0	0.0	0.0	0.0	0.0	0.0	0.0	0.0	0.0	0.0	0.0	0.0	0.0	0.0	0.0	0.0	0.0
美津島(対馬市)	0.0	0.0	0.0	0.0	0.0	0.0	0.0	0.0	0.0	0.0	0.0	0.0	0.0	0.0	0.0	0.0	0.0	0.0	0.0	0.0	0.0	0.0	0.0	0.0	0.0	0.0	0.0
芦辺(壱岐市)	0.0	0.0	0.0	0.0	0.0	0.0	0.0	0.0	0.0	0.0	0.0	0.0	0.0	0.0	0.0	0.0	0.0	0.0	0.0	0.0	0.0	0.0	0.0	0.0	0.0	0.0	0.0
石田(壱岐市)	0.0	0.0	0.0	0.0	0.0	0.0	0.0	0.0	0.0	0.0	0.0	0.0	0.0	0.0	0.0	0.0	0.0	0.0	0.0	0.0	0.0	0.0	0.0	0.0	0.0	0.0	0.0
平戸(平戸市)	0.0	0.0	0.0	0.5	0.5	0.0	0.5	0.0	0.0	0.0	0.0	0.0	0.0	0.0	0.0	0.0	0.0	0.0	0.0	0.0	0.0	0.0	0.0	0.0	0.0	0.0	1.5
松浦(松浦市)	0.0	0.0	0.0	0.0	0.0	0.0	0.0	0.0	0.0	8.5	0.0	0.0	0.0	0.0	0.0	0.0	0.0	0.0	0.0	0.0	0.0	0.0	0.0	0.0	0.0	0.0	8.5
佐世保(佐世保市)	0.0	0.0	0.0	0.0	0.0	0.5	1.5	5.0	0.0	0.0	0.0	0.0	0.0	0.0	0.0	0.0	0.0	0.0	0.0	0.0	0.0	0.0	0.0	0.0	0.0	0.0	7.0
西海(西海市)	0.0	0.0	0.0	0.0	0.0	0.0	0.0	0.0	0.0	0.0	0.0	0.0	0.0	0.0	0.0	0.0	0.0	0.0	0.0	0.0	0.0	0.0	0.0	0.0	0.0	0.0	0.0
有川(新上五島町)	0.0	0.0	0.0	0.0	0.0	0.0	0.0	0.0	0.0	0.0	0.0	0.0	0.0	0.0	0.0	0.0	0.0	0.0	0.0	0.0	0.0	0.0	0.0	0.0	0.0	0.0	0.0
長浦岳(長崎市)	0.0	0.0	0.0	0.0	0.0	0.0	0.0	0.0	1.5	0.0	0.0	0.0	0.0	0.0	0.0	0.0	0.0	0.0	0.0	0.0	0.0	0.0	0.0	0.0	0.0	0.0	1.5
大村(大村市)	0.0	0.0	0.0	0.0	0.0	0.0	0.0	0.0	0.0	0.0	0.0	0.0	0.0	0.0	0.0	0.0	0.0	0.0	0.0	0.0	0.0	0.0	0.0	0.0	0.0	0.0	0.0
諫早(諫早市)	1.5	0.0	0.0	0.0	0.0	0.0	0.0	0.0	0.0	0.0	0.0	0.0	0.0	0.0	0.0	0.0	0.0	0.0	0.0	0.0	0.0	0.0	0.0	0.0	0.0	0.0	1.5
長崎(長崎市)	0.0	0.0	0.0	0.0	0.0	0.0	0.0	0.0	0.0	0.0	0.0	0.0	0.0	0.0	0.0	0.0	0.0	0.0	0.0	0.0	0.0	0.0	0.0	0.0	0.0	0.0	0.0
雲仙岳(雲仙市)	0.5	0.5	0.0	0.0	0.0	0.0	0.0	0.0	0.0	0.0	0.0	0.0	0.0	0.0	0.0	0.0	0.0	0.0	0.0	0.0	0.0	0.0	0.0	0.0	0.0	0.0	1.0
島原(島原市)	0.0	0.0	0.0	0.0	0.0	0.0	0.0	0.0	0.0	0.0	0.0	0.0	0.0	0.0	0.0	0.0	0.0	0.0	0.0	0.0	0.0	0.0	0.0	0.0	0.0	0.0	0.0
福江(五島市)	0.0	0.0	0.0	0.0	0.0	0.0	0.0	0.0	0.0	0.0	0.0	0.0	0.0	0.0	0.0	0.0	0.0	0.0	0.0	0.0	0.0	0.0	0.0	0.0	0.0	0.0	0.0
上大津(五島市)	0.0	0.0	0.0	0.0	0.0	0.0	0.0	0.0	0.0	0.0	0.0	0.0	0.0	0.0	0.0	0.0	0.0	0.0	0.0	0.0	0.0	0.0	0.0	0.0	0.0	0.0	0.0
口之津(南島原市)	0.0	0.0	0.0	0.0	0.0	0.0	0.0	0.0	0.0	0.0	0.0	0.0	0.0	0.0	0.0	0.0	0.0	0.0	0.0	0.0	0.0	0.0	0.0	0.0	0.0	0.0	0.0
脇岬(長崎市)	0.0	0.0	0.0	0.0	0.0	0.0	0.0	0.0	0.0	0.0	0.0	0.0	0.0	0.0	0.0	0.0	0.0	0.0	0.0	0.0	0.0	0.0	0.0	0.0	4.5	4.5	
	1	2	3	4	5	6	7	8	9	10	11	12	13	14	15	16	17	18	19	20	21	22	23	24	合計		

単位:mm(×)は欠測

緑色:1~9mm

黄色:10~19mm(長く降り続くと注意を要する)、20~29mm(側溝や小さい川があふれたり、小規模の崖崩れが始まる)

桃色:30~49mm(山崩れや崖崩れが起きやすくなる)、50mm~(都市部では地下街等に雨水が流れ込むことがある。土石流が起こりやすくなる)

アメダス降水量の時系列表(熊本県:8月11日)

	1	2	3	4	5	6	7	8	9	10	11	12	13	14	15	16	17	18	19	20	21	22	23	24	合計
鹿北(山鹿市)	0.0	0.0	0.0	0.0	0.0	0.0	0.0	0.5	1.0	8.5	7.5	12.0	14.0	11.5	19.0	14.0	8.0	8.5	0.5	0.0	0.0	0.0	0.0	0.0	105.0
南小国(南小国町)	0.0	0.0	0.0	0.0	0.0	0.0	0.0	0.0	1.0	1.0	2.0	3.0	3.0	6.0	7.5	9.5	13.0	7.5	11.5	4.0	0.0	0.0	0.0	1.0	70.0
岱明(玉名市)	0.0	0.0	0.0	0.0	0.0	0.0	1.0	3.5	1.5	6.5	4.0	7.5	9.0	10.0	14.5	17.5	20.5	11.0	0.0	0.5	0.0	0.0	0.5	0.0	107.5
菊池(菊池市)	0.0	0.0	0.0	0.0	0.0	0.0	1.0	2.5	0.5	3.5	6.5	9.0	19.0	19.0	19.0	22.0	13.0	26.5	2.5	0.0	0.0	0.0	0.0	0.0	144.0
阿蘇乙姫(阿蘇市)	0.0	0.0	0.0	0.0	0.0	0.0	1.5	2.0	1.5	3.0	3.5	7.0	9.0	11.0	13.0	23.5	24.5	21.0	14.0	0.0	0.0	0.0	0.0	0.0	134.5
熊本(中央区)	0.0	0.0	0.0	0.0	0.0	0.0	1.0	5.5	8.0	8.0	6.0	14.0	9.0	10.0	20.0	26.5	15.0	23.5	4.0	1.0	0.5	0.0	0.0	0.0	152.0
益城(益城町)	0.0	0.0	0.0	0.0	0.0	0.0	1.0	3.0	4.0	6.5	6.5	15.0	17.0	5.5	19.0	26.0	16.0	24.0	10.0	0.5	0.5	0.0	0.0	0.0	154.5
南阿蘇(南阿蘇村)	0.0	0.0	0.0	0.0	0.0	0.0	1.5	3.0	2.5	3.5	10.0	22.5	24.5	8.0	21.0	20.5	22.5	18.0	8.0	0.5	0.0	0.0	0.0	0.0	166.0
高森(高森町)	0.0	0.0	0.0	0.0	0.0	0.0	1.0	2.0	2.0	3.5	6.5	14.0	15.0	5.5	11.0	14.5	18.0	14.0	5.0	0.5	0.0	0.0	0.0	0.0	112.5
宇土(宇土市)	0.0	0.0	0.0	0.0	0.0	0.0	0.5	5.0	1.0	10.5	15.5	4.5	3.0	17.5	21.0	30.5	17.0	18.0	4.5	0.5	1.0	0.0	0.0	0.0	150.0
山都(山都町)	0.0	0.0	0.0	0.0	0.0	0.0	0.5	2.0	1.5	7.5	8.5	14.0	8.5	3.0	9.0	11.5	15.0	9.0	9.5	0.5	0.5	0.0	0.0	0.0	100.5
三角(宇城市)	0.0	0.0	0.0	0.0	0.5	0.0	1.5	1.5	5.0	4.0	2.0	5.0	4.0	20.5	24.0	18.5	19.0	18.5	4.5	2.5	2.0	0.5	0.0	0.0	133.5
甲佐(甲佐町)	0.0	0.0	0.0	0.0	0.0	0.5	0.0	2.5	0.5	6.0	3.5	6.5	2.5	6.0	7.0	14.5	20.0	9.0	5.5	1.0	0.5	0.0	0.0	0.0	85.5
松島(上天草市)	0.0	0.0	0.0	0.0	0.5	0.5	1.5	1.0	9.5	0.0	2.5	7.0	4.5	13.0	20.0	30.5	19.0	11.0	5.0	1.5	1.0	0.0	0.0	0.5	128.5
本渡(天草市)	0.0	0.0	0.0	0.0	0.5	1.5	2.0	3.0	3.0	0.0	6.5	6.5	15.5	22.0	19.5	21.0	15.5	12.0	2.5	3.0	1.5	0.0	0.0	0.5	136.0
八代(八代市)	0.0	0.0	0.0	0.0	0.0	0.5	1.0	3.0	1.5	0.5	6.5	9.0	2.0	5.0	6.0	15.0	18.0	7.5	3.0	1.5	0.5	0.5	0.0	0.0	81.0
田浦(芦北町)	0.0	0.0	0.0	0.0	0.0	0.0	3.0	2.5	0.5	7.0	1.0	2.5	2.5	4.0	7.0	18.0	19.5	12.5	7.5	1.0	0.5	0.0	0.0	0.0	89.0
山江(山江村)	0.0	0.0	0.0	0.0	0.0	0.0	4.5	3.5	0.5	5.5	6.5	1.5	2.0	3.5	8.5	14.5	6.5	18.0	6.0	1.0	0.5	0.5	0.0	0.0	83.0
五木(五木村)	0.0	0.0	0.0	0.0	0.0	0.5	0.5	3.5	0.0	6.5	7.0	5.5	2.5	5.5	8.0	13.0	12.5	16.5	8.0	1.5	0.5	0.0	0.0	0.0	91.5
水俣(水俣市)	0.0	0.0	0.0	0.0	0.0	1.0	2.5	0.0	0.0	1.0	1.5	3.5	2.5	3.5	9.5	23.5	31.0	10.0	5.0	0.5	0.5	0.5	0.0	0.0	96.0
一勝地(球磨村)	0.0	0.0	0.0	0.0	0.0	0.0	1.0	1.0	0.0	8.5	1.0	1.5	3.0	4.5	11.5	15.5	5.5	20.5	4.5	1.0	0.5	1.0	0.0	0.0	80.5
人吉(人吉市)	0.0	0.0	0.0	0.0	0.0	0.5	0.5	1.5	1.5	6.0	6.5	1.5	2.0	3.5	8.5	9.5	10.5	16.0	7.5	1.5	0.5	0.5	0.5	0.0	78.5
上(あさぎり町)	0.0	0.0	0.0	0.0	0.0	0.5	0.0	1.5	3.0	4.0	12.0	2.0	2.0	1.5	6.5	8.5	7.5	5.5	9.5	1.0	0.0	0.5	0.0	0.0	65.5
多良木(多良木町)	0.0	0.0	0.0	0.0	0.0	0.0	0.5	1.0	1.5	4.0	10.5	4.5	2.0	1.5	6.5	9.5	7.0	5.0	11.5	1.5	0.0	0.0	0.5	0.0	67.0
湯前横谷(湯前町)	0.0	0.0	0.0	0.0	0.0	0.0	0.5	2.5	2.0	3.0	13.5	6.0	2.0	1.5	5.5	6.5	12.5	6.5	10.0	2.0	0.0	0.0	0.5	0.0	74.5
牛深(天草市)	0.0	0.0	0.0	0.5	1.5	2.5	0.5	0.0	0.0	0.0	7.5	13.0	16.0	10.0	8.5	25.0	17.0	9.0	5.5	3.0	2.5	1.5	1.5	0.5	125.5
	1	2	3	4	5	6	7	8	9	10	11	12	13	14	15	16	17	18	19	20	21	22	23	24	合計

単位:mm(×)は欠測

緑色:1~9mm

黄色:10~19mm(長く降り続くと注意を要する)、20~29mm(側溝や小さい川があふれたり、小規模の崖崩れが始まる)

桃色:30~49mm(山崩れや崖崩れが起きやすくなる)、50mm~(都市部では地下街等に雨水が流れ込むことがある。土石流が起こりやすくなる)

アメダス降水量の時系列表(熊本県:8月12日)

	1	2	3	4	5	6	7	8	9	10	11	12	13	14	15	16	17	18	19	20	21	22	23	24	合計
鹿北(山鹿市)	0.0	0.5	0.0	0.5	1.0	4.0	23.0	4.0	17.0	14.5	9.0	39.0	64.5	27.5	6.5	8.0	8.5	7.5	8.5	8.0	6.0	9.5	4.5	6.0	277.5
南小国(南小国町)	0.0	2.0	0.0	0.0	0.0	1.0	2.5	3.0	1.5	12.5	21.0	12.0	34.5	14.5	21.0	8.0	13.5	5.5	1.5	1.5	1.0	1.0	2.0	3.5	163.0
岱明(玉名市)	0.5	1.5	1.5	0.5	1.0	3.0	4.5	0.0	6.0	22.0	10.5	5.5	19.5	22.0	14.5	11.5	12.0	12.5	7.5	13.0	9.5	5.5	9.0	13.5	206.5
菊池(菊池市)	0.0	0.5	0.0	0.5	1.0	1.0	3.5	2.0	5.0	12.0	15.5	4.5	6.0	14.0	14.0	18.0	20.0	5.5	3.0	3.0	5.5	2.5	2.5	5.0	144.5
阿蘇乙姫(阿蘇市)	0.0	0.5	0.0	0.0	0.5	1.0	2.5	2.5	1.5	9.5	30.0	17.0	6.5	7.5	15.0	9.5	7.0	3.5	2.5	1.0	3.5	3.0	2.0	5.5	131.5
熊本(中央区)	0.0	0.0	0.0	0.5	1.0	1.5	1.0	0.5	8.0	8.0	32.0	27.5	4.5	40.5	9.0	22.0	12.0	3.5	5.0	4.5	5.5	4.0	3.5	5.0	199.0
益城(益城町)	0.0	0.0	0.0	0.0	1.0	1.0	1.5	1.0	2.5	8.0	33.0	9.5	4.5	10.0	28.5	9.5	8.0	3.5	3.0	3.0	4.5	3.5	2.5	5.5	143.5
南阿蘇(南阿蘇村)	0.0	0.0	0.0	0.0	1.0	0.5	2.5	1.5	1.0	14.0	18.0	6.5	3.0	5.0	7.0	6.5	8.0	2.0	1.0	1.0	4.0	3.5	2.5	6.5	95.0
高森(高森町)	0.0	0.0	0.0	0.0	0.5	0.5	1.0	1.5	0.0	11.5	4.0	2.5	1.5	2.0	4.5	5.5	6.5	1.5	1.0	1.5	2.5	3.5	2.0	4.5	58.0
宇土(宇土市)	0.0	0.0	0.0	1.5	2.0	0.5	0.5	0.5	6.5	4.5	11.5	3.5	2.0	16.0	12.0	10.5	6.5	8.5	4.0	4.5	5.5	4.0	5.0	4.0	113.5
山都(山都町)	0.0	0.0	0.0	0.0	2.0	1.0	0.5	1.5	2.5	13.5	6.0	1.5	3.5	2.5	5.5	5.5	6.5	3.0	0.5	4.0	5.0	3.5	2.0	4.5	74.5
三角(宇城市)	0.0	0.0	1.0	1.0	2.5	0.0	1.0	0.0	15.0	6.5	5.0	5.0	2.5	22.5	8.0	17.0	10.0	5.0	6.0	4.0	5.5	3.0	3.5	5.0	129.0
甲佐(甲佐町)	0.0	0.0	0.0	0.5	2.0	1.0	0.0	1.5	6.0	5.0	2.5	2.0	5.0	2.5	5.5	6.0	5.5	1.5	3.0	5.0	5.5	2.5	2.0	3.0	67.5
松島(上天草市)	0.0	1.0	1.0	0.5	5.0	0.5	0.0	0.0	9.5	5.0	0.0	2.0	2.0	2.0	3.0	5.5	3.0	4.0	4.5	4.0	5.5	2.0	4.5	5.0	69.5
本渡(天草市)	0.0	0.5	0.0	0.0	1.5	1.0	0.0	8.0	3.0	3.5	8.0	4.0	4.5	9.5	5.5	9.5	2.0	17.0	64.5	9.5	14.5	18.0	20.0	17.5	221.5
八代(八代市)	0.0	0.5	0.5	0.5	1.0	1.0	0.5	5.0	13.5	3.5	0.0	13.5	4.0	4.5	1.0	3.0	2.0	2.5	1.5	2.0	4.5	1.5	2.0	3.0	71.0
田浦(芦北町)	0.0	0.5	0.5	0.0	1.5	3.0	5.0	13.0	8.0	6.0	0.0	20.0	0.5	1.0	1.0	1.5	3.0	0.5	2.5	2.0	4.0	2.0	1.5	3.0	80.0
山江(山江村)	0.0	1.0	0.5	0.0	2.5	14.5	22.5	2.5	21.0	7.0	2.0	4.5	2.5	7.0	1.0	8.0	3.0	1.5	0.0	2.5	1.5	2.0	7.5	6.0	120.5
五木(五木村)	0.0	1.0	0.0	1.0	2.0	5.0	18.0	8.5	21.0	9.0	4.5	2.5	1.0	5.0	5.5	6.0	4.5	2.5	2.5	6.0	4.5	6.0	8.0	10.5	134.5
水俣(水俣市)	0.0	0.5	0.0	2.0	14.5	9.0	5.5	4.5	13.0	3.5	9.0	1.0	0.0	2.5	0.5	5.5	2.5	0.5	0.5	3.0	2.0	0.5	1.5	2.0	83.5
一勝地(球磨村)	0.0	1.0	0.0	0.5	1.5	12.0	20.5	1.0	19.0	6.5	4.0	1.0	0.5	4.0	5.0	10.0	1.5	0.5	0.0	1.0	3.0	1.0	4.5	2.5	100.5
人吉(人吉市)	0.0	0.5	0.5	1.0	5.5	13.0	5.5	3.0	20.0	16.5	18.0	5.0	2.5	19.5	15.5	3.0	3.0	0.5	1.5	2.0	1.0	2.0	6.0	8.5	153.5
上(あさぎり町)	0.0	0.5	0.0	2.0	11.0	24.5	5.0	0.5	8.5	27.5	11.0	2.0	0.5	6.0	3.5	13.5	4.0	0.5	0.0	0.5	1.5	5.0	2.5	3.5	133.5
多良木(多良木町)	0.0	0.0	0.5	0.0	3.5	22.5	12.5	1.5	7.0	15.5	12.0	5.5	2.5	4.5	4.0	6.5	4.5	1.0	0.5	1.0	1.0	5.5	3.0	3.5	118.0
湯前横谷(湯前町)	0.0	0.0	0.5	1.0	14.5	25.5	12.5	2.5	4.0	27.0	11.0	4.5	3.0	10.0	5.5	5.0	3.5	0.5	0.0	1.0	0.0	3.0	3.5	3.5	141.5
牛深(天草市)	0.5	0.0	0.0	0.0	1.5	0.0	0.5	6.0	1.0	0.0	8.0	1.5	1.0	0.5	1.5	3.0	14.5	10.5	2.5	26.5	43.0	25.5	8.5	21.5	177.5
	1	2	3	4	5	6	7	8	9	10	11	12	13	14	15	16	17	18	19	20	21	22	23	24	合計

単位:mm(×|は欠測)

緑色:1~9mm

黄色:10~19mm(長く降り続くと注意を要する)、20~29mm(側溝や小さい川があふれたり、小規模の崖崩れが始まる)

桃色:30~49mm(山崩れや崖崩れが起きやすくなる)、50mm~(都市部では地下街等に雨水が流れ込むことがある。土石流が起こりやすくなる)

アメダス降水量の時系列表(熊本県:8月13日)

	1	2	3	4	5	6	7	8	9	10	11	12	13	14	15	16	17	18	19	20	21	22	23	24	合計
鹿北(山鹿市)	15.0	3.5	9.5	31.0	27.5	7.0	1.0	3.5	2.0	3.5	2.5	5.0	1.0	8.0	9.5	3.0	5.5	14.5	13.0	28.0	1.0	1.0	1.5	14.0	211.0
南小国(南小国町)	6.5	2.5	2.5	5.5	9.0	1.0	5.5	2.0	3.0	1.0	1.0	2.5	0.5	0.0	1.0	1.0	3.0	4.5	3.0	4.0	3.5	2.0	4.5	0.5	69.5
岱明(玉名市)	15.5	5.0	7.5	27.0	16.0	15.0	0.0	6.5	1.0	0.0	10.5	4.0	3.0	7.5	2.5	3.0	2.0	4.0	5.0	2.5	0.5	0.0	1.5	3.5	143.0
菊池(菊池市)	4.0	0.5	13.0	7.0	7.0	8.0	2.5	4.0	9.0	3.5	4.0	3.5	1.5	1.0	3.0	5.0	4.5	4.0	3.5	2.0	1.0	1.5	0.5	0.5	94.0
阿蘇乙姫(阿蘇市)	3.5	2.0	4.0	6.5	6.5	3.5	6.5	1.5	24.5	2.0	9.5	6.0	3.5	3.5	6.0	4.0	3.0	5.5	2.5	2.5	3.5	10.0	3.0	0.5	123.5
熊本(中央区)	2.5	1.5	6.0	6.0	5.5	3.5	4.0	14.0	14.5	0.5	11.0	2.5	1.5	3.5	4.5	3.0	3.0	3.0	2.5	2.5	1.5	13.5	0.0	0.0	110.0
益城(益城市)	3.5	1.5	4.0	7.5	6.5	2.0	7.0	5.5	10.0	6.0	9.0	6.0	4.0	1.5	4.0	3.0	4.0	3.5	3.0	2.5	5.0	5.0	1.5	0.0	105.5
南阿蘇(南阿蘇村)	3.0	1.5	5.0	5.5	9.5	3.5	2.5	16.5	18.5	23.5	14.5	11.0	4.0	3.5	3.5	2.0	1.5	4.0	4.0	1.5	9.0	3.5	4.5	1.0	156.5
高森(高森町)	6.5	2.0	7.0	4.0	7.0	3.0	4.0	8.5	13.0	21.5	20.0	8.5	7.0	2.0	1.5	1.0	0.5	3.0	3.0	1.5	2.0	2.0	0.0	0.0	128.5
宇土(宇土市)	2.0	3.5	5.0	7.0	5.5	3.5	5.0	14.0	1.0	15.5	8.0	4.5	1.0	3.0	3.0	1.5	2.0	2.0	3.0	4.0	11.0	0.0	1.0	0.0	106.0
山都(山都町)	5.0	3.5	5.0	8.5	7.0	4.0	29.0	29.5	13.5	22.0	18.5	11.5	5.0	2.5	3.0	2.5	1.0	2.0	3.0	0.5	3.0	1.5	2.0	0.0	183.0
三角(宇城市)	3.0	15.0	9.0	10.0	4.0	29.0	13.0	3.5	7.5	15.5	14.0	4.0	2.0	3.0	2.5	2.0	0.5	1.5	2.0	3.5	0.5	0.0	0.5	0.0	145.5
甲佐(甲佐町)	3.0	4.5	3.0	11.5	4.5	3.5	40.5	50.5	2.5	12.0	12.0	11.5	3.5	2.5	3.5	1.0	0.5	1.0	2.5	1.0	4.5	4.5	3.5	0.0	187.0
松島(上天草市)	5.0	11.0	9.5	7.5	7.0	19.0	38.5	1.0	3.0	10.5	8.5	4.5	1.0	2.5	2.5	0.5	5.0	1.5	0.5	8.0	6.0	0.5	0.0	0.0	153.0
本渡(天草市)	45.5	24.0	17.0	7.5	9.5	27.5	4.5	2.0	15.0	16.0	8.5	3.0	1.5	1.5	1.5	1.0	1.0	0.5	4.0	2.0	2.0	0.0	0.5	0.0	195.5
八代(八代市)	2.5	3.5	2.0	9.5	11.5	9.5	53.5	0.0	12.0	11.5	19.5	20.5	2.0	2.0	9.0	1.0	0.0	1.5	0.0	0.5	1.0	9.0	0.5	0.0	182.0
田浦(芦北町)	2.5	2.5	6.5	7.5	14.5	15.0	2.5	0.5	13.5	25.5	21.5	12.0	3.5	3.5	13.0	0.5	0.5	0.5	0.5	0.0	9.5	0.5	0.5	0.0	156.5
山江(山江村)	4.0	12.5	3.5	7.0	40.0	12.5	8.0	0.0	5.0	13.0	5.5	8.5	6.0	2.5	2.5	2.0	4.5	1.5	1.0	2.0	2.5	2.5	5.0	0.5	152.0
五木(五木村)	7.0	15.5	5.0	12.0	23.5	15.5	10.5	0.0	5.5	8.0	7.0	12.0	9.0	3.0	3.0	2.0	5.5	2.0	2.5	1.5	1.5	2.5	2.0	1.5	157.5
水俣(水俣市)	2.5	1.5	5.0	1.5	13.0	3.0	0.5	2.5	3.5	5.5	26.5	11.5	4.0	5.0	4.5	0.0	0.0	0.5	0.0	0.5	5.0	1.0	1.5	1.0	99.5
一勝地(球磨村)	2.0	5.5	4.0	8.0	15.0	6.5	5.0	0.0	8.0	7.5	5.0	6.0	5.0	1.5	2.0	0.5	2.5	0.5	0.5	0.0	1.0	1.0	0.0	0.5	87.5
人吉(人吉市)	3.5	12.0	4.0	5.5	24.0	9.5	6.5	0.0	4.0	11.5	4.5	5.0	4.0	1.5	17.0	7.5	1.5	1.0	0.0	0.5	1.0	1.0	0.5	0.5	126.0
上(あさぎり町)	3.0	1.5	5.0	7.0	9.0	8.5	10.0	0.5	13.5	5.5	15.5	18.0	8.0	6.5	1.5	3.5	0.5	0.5	0.0	0.0	0.0	0.0	0.0	0.0	117.5
多良木(多良木町)	4.0	1.5	4.0	11.0	10.0	12.5	11.5	0.5	3.5	13.5	8.5	5.0	6.5	3.5	2.5	9.0	0.5	0.5	1.0	0.5	1.0	0.5	0.0	0.0	111.0
湯前横谷(湯前町)	3.5	3.5	8.0	14.5	14.0	5.5	19.0	0.5	15.0	8.5	7.5	18.0	11.5	3.5	1.5	4.5	3.0	3.5	1.0	0.5	0.0	0.5	0.0	0.0	147.0
牛深(天草市)	16.0	4.5	7.5	3.0	14.0	1.5	0.0	3.0	12.0	11.5	21.0	5.0	3.0	2.5	0.5	1.0	1.0	0.5	0.0	0.5	15.0	0.0	0.0	0.0	123.0
	1	2	3	4	5	6	7	8	9	10	11	12	13	14	15	16	17	18	19	20	21	22	23	24	合計

単位:mm(×は欠測)

緑色:1~9mm

黄色:10~19mm(長く降り続くと注意を要する)、20~29mm(側溝や小さい川があふれたり、小規模の崖崩れが始まる)

桃色:30~49mm(山崩れや崖崩れが起きやすくなる)、50mm~(都市部では地下街等に雨水が流れ込むことがある。土石流が起こりやすくなる)

アメダス降水量の時系列表(熊本県:8月14日)

	1	2	3	4	5	6	7	8	9	10	11	12	13	14	15	16	17	18	19	20	21	22	23	24	合計
鹿北(山鹿市)	0.5	1.5	0.5	2.0	5.0	5.0	5.5	17.5	17.0	18.0	22.5	4.0	8.0	7.5	1.0	1.5	25.0	4.0	32.0	4.5	1.5	28.0	46.5	2.0	260.5
南小国(南小国町)	1.0	0.0	1.0	2.0	3.0	3.5	4.0	2.0	2.0	1.0	2.5	3.0	4.5	5.5	2.0	2.0	1.0	4.0	1.0	15.5	5.0	4.5	3.0	14.5	87.5
岱明(玉名市)	0.0	0.0	0.5	2.0	3.0	2.5	2.5	2.0	1.0	1.0	1.0	0.0	2.0	1.0	0.0	0.5	1.0	0.0	26.5	6.0	4.0	7.5	19.0	25.0	108.0
菊池(菊池市)	0.0	0.5	1.0	1.5	1.5	2.0	2.5	3.0	1.0	1.0	2.0	1.5	0.5	0.0	0.0	0.0	4.5	0.5	3.5	13.0	1.5	2.5	0.5	21.5	65.5
阿蘇乙姫(阿蘇市)	0.0	1.0	2.5	4.5	1.0	1.5	3.0	3.0	1.5	0.0	0.5	8.0	5.5	14.5	21.5	15.0	1.0	1.0	8.0	15.5	8.0	1.0	0.5	0.5	118.5
熊本(中央区)	0.0	0.0	0.5	1.0	2.0	1.0	1.5	2.5	1.0	0.5	1.5	1.0	3.5	0.0	0.0	1.0	1.5	2.0	0.5	18.0	1.5	0.5	0.0	0.5	41.5
益城(益城町)	0.0	1.0	2.0	3.5	2.5	0.0	2.0	1.5	1.0	0.0	1.0	5.5	2.0	10.5	8.5	14.0	0.5	0.5	5.5	23.0	2.5	1.5	0.5	0.5	89.5
南阿蘇(南阿蘇村)	0.0	0.0	1.0	3.0	0.5	1.0	8.5	1.0	1.0	0.0	0.0	0.5	0.0	0.5	2.0	1.5	2.5	6.5	16.5	26.0	35.5	1.0	0.5	1.5	110.5
高森(高森町)	0.0	0.0	0.5	0.5	0.5	0.0	0.5	0.5	1.0	0.0	0.0	0.0	0.0	0.0	0.0	0.0	0.0	0.0	5.5	6.0	20.0	0.5	0.0	0.5	36.0
宇土(宇土市)	0.0	1.5	3.5	0.0	3.0	0.5	1.0	1.5	0.5	0.0	2.0	5.0	1.5	7.5	8.5	2.0	0.0	0.5	4.5	21.5	0.5	0.5	0.5	1.5	67.5
山都(山都町)	0.0	0.0	0.5	1.0	0.0	0.5	0.5	0.5	0.5	0.0	0.0	0.0	0.0	0.0	0.0	0.5	0.0	0.0	1.5	1.5	23.0	1.0	0.5	0.0	31.5
三角(宇城市)	0.0	0.5	0.0	0.5	0.0	0.5	1.0	1.0	0.0	1.0	1.0	0.0	1.5	1.0	1.5	0.0	0.5	0.0	1.0	22.5	0.5	0.5	1.0	5.0	40.5
甲佐(甲佐町)	0.0	0.0	4.0	0.5	0.5	0.0	0.5	1.0	0.0	0.5	0.0	0.0	0.0	0.0	0.5	0.5	0.0	0.0	1.0	5.0	9.5	0.5	1.0	0.5	25.5
松島(上天草市)	0.0	0.5	0.0	1.5	2.0	0.0	1.5	0.0	0.0	0.0	1.0	0.5	0.0	2.0	3.0	2.0	1.5	7.0	7.5	10.0	0.5	0.5	0.5	0.5	42.0
本渡(天草市)	1.0	0.0	0.0	0.0	0.0	0.5	1.0	0.5	0.0	0.0	1.5	0.5	0.0	0.0	0.0	0.0	0.0	1.5	3.5	15.0	0.0	1.0	0.5	3.5	30.0
八代(八代市)	0.0	1.0	1.5	0.0	1.5	0.0	0.0	0.0	0.0	0.0	0.0	2.5	0.0	0.0	0.5	1.0	0.0	0.0	0.0	5.0	0.5	0.5	0.5	0.0	14.5
田浦(芦北町)	0.5	2.0	3.0	0.0	1.5	0.0	1.0	0.0	0.0	0.0	0.0	2.5	0.0	0.5	0.5	1.0	2.0	0.5	0.0	9.5	2.0	2.0	0.0	0.0	28.5
山江(山江村)	4.5	11.5	13.0	5.0	0.5	7.5	1.5	0.0	0.0	0.0	0.0	0.0	0.0	0.0	0.0	0.0	0.0	2.0	0.0	0.0	12.5	12.5	0.5	0.0	71.0
五木(五木村)	3.0	13.0	12.5	9.0	10.5	1.5	1.0	0.5	0.0	0.0	0.0	0.0	0.0	0.0	0.0	0.5	0.5	0.0	0.0	0.0	10.0	3.0	1.0	0.0	66.0
水俣(水俣市)	0.5	1.0	2.0	0.0	0.5	0.0	0.0	1.0	0.5	0.0	0.0	0.0	0.5	1.5	0.5	0.5	0.5	0.0	0.0	10.5	6.0	3.5	0.0	0.0	29.0
一勝地(球磨村)	3.0	8.5	3.5	5.0	3.0	1.5	0.0	0.0	0.0	0.0	0.0	0.0	0.0	0.0	0.0	0.0	0.5	3.0	0.0	0.5	11.0	11.0	0.5	0.0	51.0
人吉(人吉市)	0.5	1.5	1.0	0.0	0.5	7.0	7.5	0.0	0.5	1.0	0.0	0.0	1.0	0.5	0.0	6.0	1.5	1.5	0.5	0.0	15.5	4.5	0.5	0.0	51.0
上(あさぎり町)	0.0	0.0	0.0	0.5	0.0	1.5	0.5	0.5	6.5	0.5	9.5	2.0	6.5	6.5	3.5	3.5	1.5	3.0	0.5	0.0	8.0	8.0	1.5	0.0	64.0
多良木(多良木町)	0.0	0.0	0.0	0.5	0.5	3.0	19.0	0.0	3.5	4.5	4.5	0.5	1.5	2.5	8.0	4.5	6.5	1.0	0.5	0.0	11.5	3.5	1.0	0.5	77.0
湯前横谷(湯前町)	0.0	0.5	0.0	0.0	0.5	1.0	2.0	3.5	0.5	0.5	1.5	2.5	0.0	3.5	10.5	1.0	1.0	1.0	2.0	1.0	4.5	23.0	1.5	0.5	62.0
牛深(天草市)	0.0	0.0	0.0	0.0	0.0	0.0	0.5	0.0	0.0	0.0	0.0	0.0	0.0	0.0	0.0	0.0	0.0	0.0	2.0	1.5	1.5	1.5	0.5	0.0	7.5
	1	2	3	4	5	6	7	8	9	10	11	12	13	14	15	16	17	18	19	20	21	22	23	24	合計

単位:mm(×は欠測)

緑色:1~9mm

黄色:10~19mm(長く降り続くと注意を要する)、20~29mm(側溝や小さい川があふれたり、小規模の崖崩れが始まる)

桃色:30~49mm(山崩れや崖崩れが起きやすくなる)、50mm~(都市部では地下街等に雨水が流れ込むことがある。土石流が起こりやすくなる)

アメダス降水量の時系列表(熊本県:8月15日)

	1	2	3	4	5	6	7	8	9	10	11	12	13	14	15	16	17	18	19	20	21	22	23	24	合計
鹿北(山鹿市)	1.0	0.5	0.0	0.0	0.0	0.0	0.0	0.0	0.0	0.0	0.0	0.0	0.0	0.0	0.0	0.0	0.0	0.0	0.0	0.0	0.0	0.0	0.0	0.0	1.5
南小国(南小国町)	24.5	13.0	2.5	0.5	0.5	0.0	0.0	0.0	0.0	0.0	0.0	0.0	0.0	0.0	0.0	0.0	2.0	0.0	0.0	0.0	0.0	0.0	0.0	0.0	43.0
岱明(玉名市)	1.5	0.0	0.0	0.0	0.0	0.0	0.0	0.0	0.0	0.0	0.0	0.0	0.0	0.0	0.0	0.0	0.0	0.0	0.0	0.0	0.0	0.5	0.0	0.0	2.0
菊池(菊池市)	28.0	15.5	2.5	0.0	0.0	0.0	0.0	0.0	0.0	0.0	0.0	0.0	0.0	0.0	0.0	0.0	0.0	0.0	0.0	0.0	0.0	0.0	0.5	0.0	46.5
阿蘇乙姫(阿蘇市)	5.0	12.5	5.0	0.0	3.0	0.5	0.0	0.0	0.0	0.0	0.0	0.0	0.0	0.0	0.0	0.0	0.0	0.0	0.0	0.0	0.0	0.0	0.0	0.0	26.0
熊本(中央区)	5.0	12.0	0.0	5.0	0.5	0.0	0.0	0.0	0.0	0.0	0.0	0.0	0.0	0.0	0.0	0.0	0.0	0.0	0.0	0.0	0.0	0.0	0.0	0.0	22.5
益城(益城市)	1.5	28.0	11.0	3.5	5.5	1.0	0.0	0.0	0.0	0.0	0.0	0.0	0.0	0.0	0.0	0.0	0.0	0.0	0.0	0.0	0.0	0.0	0.5	0.0	51.0
南阿蘇(南阿蘇村)	4.0	6.0	31.0	7.5	9.5	1.0	0.5	0.0	0.0	0.0	0.0	0.0	0.0	0.0	0.5	0.0	0.0	0.0	0.0	0.0	0.0	0.0	0.0	0.0	60.0
高森(高森町)	1.0	2.5	12.0	7.5	7.0	0.5	0.5	0.0	0.0	0.0	0.0	0.0	0.0	0.0	0.5	0.0	0.0	0.0	0.0	0.0	0.0	0.0	0.0	0.0	31.5
宇土(宇土市)	1.5	21.5	8.5	3.0	0.5	0.0	0.0	0.0	0.0	0.0	0.0	0.0	0.0	0.5	0.0	0.0	0.0	0.0	0.0	0.0	0.0	0.0	0.0	0.0	35.5
山都(山都町)	7.5	11.0	20.5	14.0	3.0	3.5	1.5	0.0	0.0	0.0	0.0	0.0	0.0	1.5	0.5	0.0	0.5	0.0	0.0	0.0	0.0	0.0	0.0	0.0	63.5
三角(宇城市)	8.0	15.5	3.5	1.5	0.0	0.0	0.5	0.0	0.0	0.0	0.0	0.0	0.5	1.0	0.0	0.5	0.0	0.0	0.0	0.0	0.0	0.0	0.0	0.0	31.0
甲佐(甲佐町)	5.0	6.5	29.5	8.0	1.5	3.5	1.5	0.5	0.0	0.0	0.0	0.5	0.0	2.5	0.5	0.5	0.0	0.0	0.0	0.0	0.0	0.0	0.0	0.0	60.0
松島(上天草市)	5.0	19.0	4.0	1.0	0.0	0.5	0.0	0.0	0.0	0.5	0.0	0.0	0.0	1.0	0.5	0.0	0.0	0.0	0.0	0.0	0.0	0.0	0.5	0.0	32.0
本渡(天草市)	18.5	1.5	3.0	1.0	0.5	0.0	0.0	0.0	0.0	0.0	0.0	0.0	1.0	1.0	0.5	0.5	0.0	0.0	0.0	0.0	0.0	0.0	0.0	0.0	27.5
八代(八代市)	0.0	1.5	11.5	1.5	0.0	2.0	0.0	0.5	0.0	0.5	0.0	0.0	0.0	1.5	0.0	0.0	0.5	0.0	0.0	0.0	0.0	0.0	0.0	0.0	19.5
田浦(芦北町)	0.0	0.5	3.5	2.5	0.5	0.0	0.0	0.0	0.0	0.5	0.0	0.0	0.5	0.0	0.0	0.0	0.0	0.0	0.0	0.0	0.0	0.0	0.0	0.0	8.0
山江(山江村)	0.0	0.0	6.0	6.5	1.0	0.0	1.0	0.0	0.0	0.0	0.0	0.0	0.0	0.0	1.0	0.0	0.0	0.0	0.0	0.0	0.0	0.0	0.0	0.0	15.5
五木(五木村)	0.0	0.0	2.5	7.5	2.0	3.0	1.0	0.5	0.0	0.5	0.0	0.5	0.0	0.5	1.0	0.0	0.0	0.5	0.0	0.0	0.0	0.0	0.0	0.0	19.5
水俣(水俣市)	0.0	0.5	18.0	3.0	0.0	0.0	0.0	0.0	0.0	0.0	0.0	0.0	0.5	0.5	0.0	0.0	0.0	0.0	0.0	0.0	0.0	0.5	0.0	0.0	23.0
一勝地(球磨村)	0.0	0.0	17.0	10.5	6.0	0.0	1.0	0.5	0.0	0.0	0.0	0.0	0.0	0.0	0.5	0.0	0.0	0.0	0.0	0.0	0.0	0.0	0.5	0.0	36.0
人吉(人吉市)	0.0	0.0	4.0	18.0	34.0	2.0	2.0	0.0	0.0	0.0	0.0	0.5	0.0	0.0	0.0	0.0	0.0	0.0	0.5	0.0	0.0	0.0	0.0	0.0	61.0
上(あさぎり町)	0.0	0.0	1.5	20.5	14.0	19.5	3.0	0.5	8.0	4.0	0.0	0.0	0.5	0.0	0.0	0.0	0.0	0.0	0.5	0.0	0.0	0.0	0.0	0.0	72.0
多良木(多良木町)	0.0	0.0	0.5	20.5	18.0	2.5	0.0	0.0	0.0	0.0	0.0	0.5	0.5	0.0	0.0	0.5	0.0	0.0	0.0	0.0	0.0	0.0	0.0	0.0	43.0
湯前横谷(湯前町)	0.0	0.0	0.5	22.0	14.5	24.5	6.5	4.0	2.0	6.5	0.0	0.0	0.5	0.5	0.0	0.5	0.5	0.0	0.0	0.0	0.0	0.0	0.0	0.0	82.5
牛深(天草市)	1.0	14.5	2.0	0.0	0.0	0.0	0.0	0.0	0.0	0.0	0.0	0.5	0.5	0.0	0.0	0.0	0.0	0.0	0.0	0.0	0.5	0.0	0.0	0.0	19.0
	1	2	3	4	5	6	7	8	9	10	11	12	13	14	15	16	17	18	19	20	21	22	23	24	合計

単位:mm(×は欠測)

緑色:1~9mm

黄色:10~19mm(長く降り続くと注意を要する)、20~29mm(側溝や小さい川があふれたり、小規模の崖崩れが始まる)

桃色:30~49mm(山崩れや崖崩れが起きやすくなる)、50mm~(都市部では地下街等に雨水が流れ込むことがある。土石流が起こりやすくなる)

アメダス降水量の時系列表(熊本県:8月16日)

	1	2	3	4	5	6	7	8	9	10	11	12	13	14	15	16	17	18	19	20	21	22	23	24	合計
鹿北(山鹿市)	0.0	1.0	5.0	0.5	1.0	3.5	1.5	2.0	1.0	1.5	2.0	6.0	17.5	7.0	0.5	0.0	0.0	0.0	0.5	0.5	0.0	0.0	0.0	0.0	51.0
南小国(南小国町)	0.0	0.0	1.5	1.5	1.0	3.5	5.0	2.0	1.5	4.0	2.5	4.0	0.5	1.0	0.5	0.5	0.5	0.0	0.0	0.0	1.0	0.0	0.0	0.5	31.0
岱明(玉名市)	0.0	1.0	4.5	1.0	1.5	3.5	5.0	5.0	4.0	4.5	4.5	5.5	6.5	1.0	0.0	0.5	0.0	0.0	0.0	0.0	0.0	0.0	0.0	0.5	48.5
菊池(菊池市)	0.0	0.0	1.5	1.0	1.0	4.0	2.0	1.5	4.0	2.5	11.0	3.0	1.5	0.5	0.0	0.5	0.0	0.0	0.0	0.5	0.0	0.0	0.0	0.5	35.0
阿蘇乙姫(阿蘇市)	0.0	0.0	0.0	2.5	0.5	6.0	7.0	6.0	3.5	15.0	12.0	7.5	1.5	1.5	0.0	0.0	0.0	0.0	0.0	0.0	0.0	0.0	0.0	2.0	65.0
熊本(中央区)	0.0	0.0	1.0	0.5	2.0	7.0	4.5	6.0	13.0	29.0	5.0	4.0	3.0	1.0	1.0	0.0	0.0	0.0	0.0	0.5	0.0	0.0	0.0	2.5	80.0
益城(益城市)	0.0	0.0	2.0	0.5	1.0	10.5	12.0	4.5	8.5	22.0	16.0	3.0	2.0	2.5	0.5	0.0	0.0	0.0	0.0	0.0	0.0	0.0	0.5	1.0	86.5
南阿蘇(南阿蘇村)	0.0	0.0	1.5	2.5	1.5	13.5	7.5	5.5	7.0	15.0	34.0	3.0	2.0	2.0	0.0	0.0	0.0	0.0	0.0	0.5	0.0	0.0	0.0	4.0	99.5
高森(高森町)	0.0	0.0	2.5	4.0	5.0	10.0	9.0	7.5	5.5	7.0	17.0	2.0	1.0	1.0	0.0	0.0	0.0	0.0	0.0	0.0	0.0	0.0	0.0	1.0	72.5
宇土(宇土市)	0.0	0.0	2.5	1.0	6.5	18.0	7.0	6.5	15.5	26.0	4.0	4.0	2.5	0.5	0.0	0.0	0.0	0.0	0.0	0.5	0.0	0.0	1.0	1.0	96.5
山都(山都町)	0.0	0.0	10.0	3.5	5.0	14.0	13.5	12.0	6.5	6.0	15.0	3.0	1.0	0.5	0.5	0.5	0.0	0.0	0.5	0.0	0.5	0.0	0.5	2.5	95.0
三角(宇城市)	0.0	0.5	2.5	1.5	21.5	13.0	8.0	6.5	26.0	6.0	3.0	3.0	3.5	0.0	0.5	0.0	0.0	0.0	0.0	0.0	0.5	0.0	2.5	2.0	100.5
甲佐(甲佐町)	0.0	0.0	7.5	1.0	3.5	19.5	22.0	4.5	6.0	23.0	3.5	2.5	2.0	0.5	0.0	1.0	0.0	0.0	0.0	0.5	0.0	0.0	3.5	0.0	100.5
松島(上天草市)	0.0	2.5	2.0	2.5	23.0	16.5	8.5	6.5	15.0	3.5	2.5	3.0	1.5	0.0	1.5	0.0	0.0	0.0	1.0	0.0	0.0	1.5	1.0	0.5	92.5
本渡(天草市)	0.0	1.0	0.5	5.0	21.5	6.5	7.5	27.5	16.5	4.5	2.5	4.5	0.5	1.5	0.0	0.0	0.5	1.0	0.5	0.0	0.0	0.0	0.0	0.5	102.0
八代(八代市)	0.0	8.0	6.0	0.0	9.5	21.0	15.0	7.5	7.0	7.0	1.5	2.0	0.5	0.5	1.0	0.0	0.5	0.0	0.5	1.0	0.0	1.0	3.0	0.0	92.5
田浦(芦北町)	0.5	1.0	0.5	4.5	7.5	23.5	9.5	11.0	5.0	1.0	2.0	2.5	0.5	0.5	1.0	0.0	0.0	1.5	1.5	1.0	1.0	4.0	1.0	0.5	81.0
山江(山江村)	0.0	0.5	1.5	6.5	1.0	5.0	21.0	8.5	4.0	5.5	2.5	5.0	1.0	1.0	2.5	1.0	0.5	1.0	3.5	4.0	0.5	1.5	2.0	0.5	80.0
五木(五木村)	0.0	0.5	0.5	13.5	2.5	4.5	9.5	19.0	4.5	1.5	2.0	4.5	1.0	1.5	2.5	1.5	0.0	0.5	2.5	3.5	0.5	0.5	2.5	0.0	79.0
水俣(水俣市)	0.0	0.0	1.5	5.0	4.5	28.5	6.5	13.5	14.0	2.0	5.5	0.5	0.0	0.5	1.5	0.5	0.5	3.0	3.5	1.5	0.5	6.0	5.0	1.0	105.0
一勝地(球磨村)	0.0	0.5	4.0	16.0	3.5	4.5	18.5	6.0	6.5	8.0	2.5	3.0	0.5	1.0	1.5	1.0	0.5	1.0	3.0	2.5	0.5	2.0	5.0	1.5	93.0
人吉(人吉市)	0.0	1.0	1.0	6.5	5.5	4.0	8.0	5.0	2.0	3.5	2.0	5.5	1.0	1.0	1.5	1.5	1.0	1.0	3.0	3.5	1.0	1.0	6.5	2.5	68.5
上(あさぎり町)	0.0	0.5	0.5	1.0	2.5	5.0	4.0	4.0	2.0	1.5	2.0	5.0	0.5	1.0	2.0	2.0	0.5	0.5	2.5	4.0	1.5	0.5	4.0	3.0	50.0
多良木(多良木町)	0.0	3.5	0.0	0.5	5.0	4.0	5.0	4.0	3.0	2.5	1.0	4.0	1.0	0.5	2.0	1.5	0.0	0.5	1.5	2.5	1.0	0.0	0.5	2.0	45.5
湯前横谷(湯前町)	0.0	0.5	0.0	0.0	0.5	25.0	5.5	3.5	2.0	1.0	1.0	4.5	0.5	0.5	2.0	1.0	0.5	0.5	1.5	1.5	1.5	0.5	1.5	2.5	57.5
牛深(天草市)	0.0	0.0	1.5	11.5	19.0	8.0	16.0	3.0	0.5	2.5	4.5	2.0	1.0	1.5	2.0	1.0	3.5	4.5	3.5	1.5	1.0	1.5	1.5	1.0	92.0
	1	2	3	4	5	6	7	8	9	10	11	12	13	14	15	16	17	18	19	20	21	22	23	24	合計

単位:mm(×は欠測)

緑色:1~9mm

黄色:10~19mm(長く降り続くと注意を要する)、20~29mm(側溝や小さい川があふれたり、小規模の崖崩れが始まる)

桃色:30~49mm(山崩れや崖崩れが起きやすくなる)、50mm~(都市部では地下街等に雨水が流れ込むことがある。土石流が起こりやすくなる)

アメダス降水量の時系列表(熊本県:8月17日)

	1	2	3	4	5	6	7	8	9	10	11	12	13	14	15	16	17	18	19	20	21	22	23	24	合計
鹿北(山鹿市)	1.5	1.5	0.5	5.0	1.5	1.5	0.5	4.5	6.5	12.0	36.0	21.5	3.5	1.0	0.5	0.0	2.0	11.5	1.0	0.5	0.0	0.0	0.0	0.0	112.5
南小国(南小国町)	0.0	0.0	0.0	0.0	0.0	0.5	0.5	2.5	3.5	3.5	6.0	5.5	3.0	1.0	2.0	0.0	0.0	0.0	0.5	2.0	24.0	4.0	0.0	0.0	58.5
岱明(玉名市)	0.5	0.0	0.5	2.0	2.0	0.0	0.5	7.5	5.5	15.0	15.5	5.5	1.5	0.5	0.0	0.5	1.5	1.0	0.5	1.0	0.0	0.0	0.0	0.0	61.0
菊池(菊池市)	0.0	0.0	1.0	1.0	1.0	0.0	3.0	2.0	6.0	8.0	7.5	7.5	3.0	2.5	1.0	0.0	0.5	0.5	4.5	3.0	23.5	0.0	0.0	0.0	75.5
阿蘇乙姫(阿蘇市)	0.0	0.0	0.5	0.5	0.0	0.0	1.5	6.0	3.5	5.5	11.0	6.0	4.5	2.0	1.0	0.0	0.0	0.0	0.0	2.0	7.5	1.0	0.0	0.0	52.5
熊本(中央区)	0.0	0.5	1.0	1.0	4.0	1.5	3.0	6.0	6.0	10.0	8.5	9.0	2.0	3.5	1.0	2.0	3.5	0.0	10.5	29.5	7.5	0.0	0.0	0.0	110.0
益城(益城市)	0.0	0.0	0.5	1.0	0.0	1.5	1.5	5.5	4.0	7.0	8.5	6.0	3.5	3.0	1.5	0.0	1.0	0.0	2.5	11.5	25.5	0.5	0.0	0.0	84.5
南阿蘇(南阿蘇村)	0.0	0.0	2.0	0.0	0.5	1.5	2.0	7.5	4.5	10.0	15.5	6.5	4.5	1.5	1.5	0.5	0.0	0.0	0.0	0.0	3.0	12.5	0.0	0.5	74.0
高森(高森町)	0.0	0.0	1.5	0.0	0.0	0.0	2.0	3.5	3.0	5.5	10.0	5.5	4.5	0.5	1.5	0.0	0.0	0.0	0.0	0.0	0.5	7.5	0.0	0.0	45.5
宇土(宇土市)	0.5	2.5	0.5	0.5	0.5	2.5	6.0	9.0	4.5	12.0	9.0	6.0	1.5	3.5	0.0	0.5	2.0	0.0	10.0	29.5	14.0	0.5	0.0	0.0	115.0
山都(山都町)	0.0	0.0	2.5	0.0	0.5	2.0	4.5	7.0	5.0	12.5	11.0	10.0	4.5	1.5	1.5	0.5	0.0	0.0	0.0	0.0	4.0	4.0	1.0	0.0	72.0
三角(宇城市)	1.0	1.5	0.5	3.5	1.5	4.5	7.0	7.5	8.5	14.0	7.0	6.5	2.5	5.0	0.0	0.5	2.0	9.5	19.0	23.0	1.0	0.0	0.0	0.0	125.5
甲佐(甲佐町)	0.0	1.0	3.0	0.5	1.5	2.5	10.5	4.5	3.5	14.0	11.0	6.5	3.0	2.0	2.0	0.0	0.0	0.0	0.0	0.5	7.5	4.0	0.0	0.0	77.5
松島(上天草市)	3.0	2.0	0.0	1.5	1.5	5.0	8.5	4.5	8.5	16.5	11.5	5.5	2.5	3.5	0.5	2.5	12.0	0.5	14.5	48.0	0.0	0.5	0.0	0.0	152.5
本渡(天草市)	0.5	0.5	1.5	0.5	3.0	1.5	5.0	2.5	12.0	12.0	5.0	2.5	4.0	1.0	1.0	3.0	2.0	0.5	18.0	0.5	0.0	0.0	0.0	0.0	76.5
八代(八代市)	0.0	3.5	0.0	0.0	1.0	4.0	10.5	3.0	4.0	10.0	8.5	8.0	2.5	2.5	1.0	0.5	1.5	0.0	0.0	4.5	0.5	0.0	0.0	0.0	65.5
田浦(芦北町)	3.0	3.5	0.0	0.0	7.5	9.5	13.0	2.5	12.5	11.0	7.5	14.0	6.5	5.5	2.5	0.5	1.5	0.0	0.0	6.0	0.5	0.0	0.0	0.0	107.0
山江(山江村)	0.0	5.5	1.5	1.0	1.0	7.5	20.0	14.5	11.5	7.5	3.5	13.5	19.0	8.0	4.0	0.5	0.0	1.5	0.5	0.5	24.5	4.5	0.5	0.5	151.0
五木(五木村)	0.0	6.0	3.0	0.5	0.5	5.0	15.0	13.5	13.5	15.0	7.0	10.5	18.0	8.5	4.5	1.5	0.5	2.5	0.5	2.0	13.5	1.5	1.0	0.5	144.0
水俣(水俣市)	6.5	2.0	0.0	0.5	3.0	14.0	3.5	4.0	11.0	5.0	7.0	27.5	15.5	17.0	3.0	1.0	0.0	0.0	0.5	6.5	0.0	0.0	0.0	0.0	127.5
一勝地(球磨村)	0.5	6.0	0.0	0.0	2.0	12.0	14.5	11.5	11.5	6.0	2.5	15.5	12.0	11.0	3.5	0.0	0.0	1.5	0.5	4.0	17.0	5.0	0.0	0.5	137.0
人吉(人吉市)	0.5	10.0	0.0	0.5	0.0	6.0	10.0	9.0	10.0	7.0	2.0	4.5	12.5	10.0	7.0	0.0	0.0	0.5	0.0	0.0	12.0	15.5	6.0	1.0	124.0
上(あさぎり町)	0.5	4.0	5.5	0.0	0.0	3.0	6.0	9.5	8.5	5.0	1.0	2.0	11.5	7.0	2.5	0.5	0.0	0.0	0.0	0.0	0.5	10.0	18.0	6.5	101.5
多良木(多良木町)	0.0	2.0	8.5	0.5	0.5	1.5	6.5	8.5	10.5	6.0	1.5	3.5	11.5	8.5	5.5	0.5	0.0	1.0	0.0	0.0	0.0	4.0	8.5	13.5	102.5
湯前横谷(湯前町)	0.0	0.5	6.0	1.5	0.0	1.0	5.0	5.0	7.5	5.5	1.0	3.0	22.5	6.5	2.5	0.5	1.5	0.0	0.0	0.5	0.0	7.5	20.0	7.0	104.5
牛深(天草市)	0.5	0.0	5.5	7.0	8.0	9.0	0.5	14.0	16.5	21.0	9.5	5.0	3.5	2.0	4.0	0.0	0.5	3.5	2.5	0.0	0.0	0.0	0.0	0.0	112.5
	1	2	3	4	5	6	7	8	9	10	11	12	13	14	15	16	17	18	19	20	21	22	23	24	合計

単位:mm(×は欠測)

緑色:1~9mm

黄色:10~19mm(長く降り続くと注意を要する)、20~29mm(側溝や小さい川があふれたり、小規模の崖崩れが始まる)

桃色:30~49mm(山崩れや崖崩れが起きやすくなる)、50mm~(都市部では地下街等に雨水が流れ込むことがある。土石流が起こりやすくなる)

アメダス降水量の時系列表(熊本県:8月18日)

	1	2	3	4	5	6	7	8	9	10	11	12	13	14	15	16	17	18	19	20	21	22	23	24	合計
鹿北(山鹿市)	0.0	0.0	0.5	0.0	0.0	0.0	0.0	2.5	7.5	1.0	1.0	0.0	0.0	0.5	4.0	2.5	2.0	0.0	0.5	0.0	0.0	0.0	0.0	1.0	23.0
南小国(南小国町)	0.0	0.0	0.5	1.0	2.5	1.5	7.5	3.0	7.0	4.0	1.0	0.5	0.0	0.5	2.0	2.5	0.5	1.0	0.0	0.0	0.0	0.0	0.0	0.0	35.0
岱明(玉名市)	0.0	0.0	0.5	0.0	0.0	0.0	8.0	19.5	10.5	2.0	2.5	0.0	0.0	1.5	8.0	8.0	2.5	0.0	0.0	2.5	0.0	0.0	0.0	0.0	65.5
菊池(菊池市)	0.0	0.0	0.5	0.5	0.5	0.0	17.5	46.5	8.0	5.0	2.0	1.0	0.0	1.0	4.5	3.5	1.5	0.5	0.0	0.5	0.0	0.0	0.0	0.0	93.0
阿蘇乙姫(阿蘇市)	0.0	0.0	0.5	0.5	3.0	7.5	4.0	4.5	7.0	3.0	0.5	1.5	0.0	1.0	3.0	1.5	1.0	0.0	0.0	0.5	0.0	0.0	0.0	0.0	39.0
熊本(中央区)	0.0	0.0	0.5	0.0	0.0	9.0	3.0	2.5	2.0	1.5	2.5	1.0	0.0	2.0	5.5	1.0	2.0	0.5	0.5	0.0	0.0	0.0	0.0	0.0	33.5
益城(益城市)	0.0	0.0	0.0	1.5	6.0	18.0	4.0	5.5	6.0	2.5	1.5	0.5	0.0	1.5	4.0	1.0	1.0	0.0	0.0	0.0	0.0	0.0	0.0	0.0	53.0
南阿蘇(南阿蘇村)	0.0	0.0	0.0	0.0	0.0	0.5	2.0	6.0	7.5	2.5	1.0	2.0	0.5	1.0	2.5	1.5	1.5	0.0	0.0	0.0	0.0	0.0	0.0	0.0	28.5
高森(高森町)	0.0	0.0	0.0	0.0	0.0	0.0	1.5	5.5	6.5	3.0	0.0	2.0	1.0	0.5	1.5	1.5	1.0	0.0	0.0	0.0	0.0	0.0	0.0	0.0	24.0
宇土(宇土市)	0.0	0.0	1.0	1.5	11.0	6.0	5.0	3.5	3.0	2.5	2.5	1.0	0.5	5.5	5.5	0.5	2.5	0.0	0.0	0.0	0.0	0.0	0.0	0.0	51.5
山都(山都町)	0.0	0.0	0.0	0.0	0.0	0.5	6.0	6.0	6.5	2.5	0.5	2.0	0.5	2.0	3.0	1.5	1.5	0.0	0.0	0.0	0.0	0.0	0.0	0.0	32.5
三角(宇城市)	0.0	0.0	0.0	0.5	3.5	7.0	3.0	3.0	2.0	4.0	6.0	1.0	0.5	8.0	3.0	3.0	3.0	0.0	0.0	0.0	0.0	0.0	0.0	0.0	47.5
甲佐(甲佐町)	0.0	0.0	0.0	0.0	0.0	6.0	5.0	5.5	6.0	2.0	1.0	1.5	1.0	2.0	4.0	1.5	0.5	0.0	0.0	0.0	0.0	0.0	0.0	0.0	36.0
松島(上天草市)	0.0	0.0	1.0	6.0	16.5	4.5	1.5	4.0	2.5	4.5	4.5	0.0	1.5	8.5	6.5	3.0	1.0	0.0	0.0	0.0	0.0	0.0	0.0	0.0	65.5
本渡(天草市)	0.0	0.0	0.0	0.0	0.0	8.5	1.5	2.0	4.5	6.5	4.0	0.5	4.0	8.0	10.5	1.5	0.0	0.5	2.0	2.5	0.0	0.0	0.0	0.0	56.5
八代(八代市)	0.0	0.0	0.0	0.0	2.0	3.5	7.0	8.5	2.0	3.0	1.5	0.0	2.0	9.5	3.5	1.0	0.0	0.0	0.0	0.0	0.0	0.0	0.0	0.0	43.5
田浦(芦北町)	0.0	0.0	0.0	0.0	0.5	4.5	9.0	6.5	1.5	3.5	1.5	0.5	5.5	8.5	2.0	1.0	0.0	0.0	0.0	0.0	0.0	0.0	0.0	0.0	44.5
山江(山江村)	0.0	0.5	0.0	2.5	1.0	5.0	22.5	25.0	10.5	1.5	3.0	2.5	1.5	4.5	7.0	6.0	0.0	0.0	0.0	0.0	0.0	0.0	0.0	0.0	93.0
五木(五木村)	0.0	0.0	0.0	2.5	1.0	3.0	32.5	20.0	12.0	1.0	2.5	2.5	1.5	3.5	2.5	6.5	0.0	0.0	0.0	0.0	0.0	0.0	0.0	0.0	91.0
水俣(水俣市)	0.0	0.0	3.0	0.0	4.0	11.0	37.5	18.5	3.5	2.5	4.0	1.0	8.5	5.5	1.0	0.0	0.0	0.0	0.0	0.0	0.0	0.0	0.0	0.0	100.0
一勝地(球磨村)	0.0	0.5	2.5	1.5	2.0	11.5	25.0	34.0	3.5	3.0	3.0	2.5	4.0	7.0	8.0	0.5	0.0	0.0	0.0	0.0	0.0	0.0	0.0	0.0	108.5
人吉(人吉市)	0.0	0.5	0.5	6.5	5.5	15.5	11.0	7.5	5.5	1.0	4.0	2.5	1.0	4.5	11.0	1.5	0.0	0.0	0.0	0.0	0.0	0.0	0.0	0.0	78.0
上(あさぎり町)	0.0	1.5	0.5	7.0	6.5	21.5	7.0	3.5	3.5	1.0	4.5	2.5	0.5	1.0	4.0	3.0	0.0	0.0	0.0	0.0	0.0	0.0	0.0	0.0	67.5
多良木(多良木町)	0.0	0.5	1.5	11.5	5.0	28.0	10.5	4.0	4.5	0.5	4.0	3.0	0.5	1.0	1.5	4.5	0.0	0.0	0.0	0.0	0.0	0.0	0.0	0.0	80.5
湯前横谷(湯前町)	0.0	3.5	2.0	8.0	11.5	18.0	3.0	3.0	4.0	2.0	4.5	4.0	1.5	1.0	4.5	3.5	0.0	0.0	0.0	0.0	0.0	0.0	1.0	1.5	76.5
牛深(天草市)	0.0	0.0	0.0	0.0	1.0	0.5	3.0	3.0	6.5	6.0	0.5	4.5	8.0	8.0	6.5	0.0	0.0	0.5	6.0	0.5	0.0	0.0	0.0	0.0	54.5
	1	2	3	4	5	6	7	8	9	10	11	12	13	14	15	16	17	18	19	20	21	22	23	24	合計

単位:mm(×は欠測)

緑色:1~9mm

黄色:10~19mm(長く降り続くと注意を要する)、20~29mm(側溝や小さい川があふれたり、小規模の崖崩れが始まる)

桃色:30~49mm(山崩れや崖崩れが起きやすくなる)、50mm~(都市部では地下街等に雨水が流れ込むことがある。土石流が起こりやすくなる)

アメダス降水量の時系列表(熊本県:8月19日)

	1	2	3	4	5	6	7	8	9	10	11	12	13	14	15	16	17	18	19	20	21	22	23	24	合計
鹿北(山鹿市)	0.0	0.0	0.0	0.0	1.0	0.5	0.0	0.0	0.0	0.0	0.0	0.0	0.0	0.0	0.0	0.0	0.0	0.0	0.0	0.0	0.0	0.0	0.0	0.0	1.5
南小国(南小国町)	0.0	0.0	0.0	0.0	0.0	0.0	0.0	0.0	0.5	0.0	0.0	0.0	0.0	0.0	0.0	0.0	0.0	0.0	0.0	0.0	0.0	0.0	0.0	0.0	0.5
岱明(玉名市)	0.0	0.0	0.0	0.0	0.0	0.0	0.0	0.0	0.0	0.0	0.0	0.0	0.0	0.0	0.0	0.0	0.0	0.0	0.0	0.0	0.0	0.0	0.0	0.0	0.0
菊池(菊池市)	0.0	0.0	0.0	0.0	0.0	0.0	0.0	0.0	0.0	0.0	0.0	0.0	0.0	0.0	0.0	0.0	0.0	0.0	0.0	0.0	0.0	0.0	0.0	0.0	0.0
阿蘇乙姫(阿蘇市)	0.0	0.0	0.0	0.0	0.0	0.0	1.0	0.0	0.0	0.0	0.0	0.0	0.0	0.0	0.0	0.0	0.0	0.0	0.0	0.0	0.0	0.0	0.0	0.0	1.0
熊本(中央区)	0.0	0.0	0.0	0.0	0.0	0.0	0.0	0.0	0.0	0.0	0.0	0.0	0.0	0.0	0.0	0.0	0.0	0.0	0.0	0.0	0.0	0.0	0.0	0.0	0.0
益城(益城町)	0.0	0.0	0.0	0.0	0.0	0.0	0.0	0.0	0.0	0.0	0.0	0.0	0.0	0.0	0.0	0.0	0.0	0.0	0.0	0.0	0.0	0.0	0.0	0.0	0.0
南阿蘇(南阿蘇村)	0.0	0.0	0.0	0.0	0.0	0.0	0.0	0.0	0.0	0.0	0.0	0.0	0.0	0.0	0.0	0.0	0.0	0.0	0.0	0.0	0.0	0.0	0.0	0.0	0.0
高森(高森町)	0.0	0.0	0.0	0.0	0.0	0.0	0.0	0.0	0.0	0.0	0.0	0.0	0.0	0.0	0.0	0.0	0.0	0.0	0.0	3.5	0.0	0.0	0.0	0.0	3.5
宇土(宇土市)	0.0	0.0	0.0	0.0	0.0	0.0	0.0	0.0	0.0	0.0	0.0	0.0	0.0	0.0	0.0	0.0	0.0	0.0	0.0	0.0	0.0	0.0	0.0	0.0	0.0
山都(山都町)	0.0	0.0	0.0	0.0	0.0	0.0	0.0	0.0	0.0	0.0	0.0	0.0	0.0	0.0	0.0	0.0	0.0	0.0	0.0	0.0	0.0	0.0	0.0	0.0	0.0
三角(宇城市)	0.0	0.0	0.0	0.0	0.0	0.0	0.0	0.0	0.0	0.0	0.0	0.0	0.0	0.0	0.0	0.0	0.0	0.0	0.0	0.0	0.0	0.0	0.0	0.0	0.0
甲佐(甲佐町)	0.0	0.0	0.0	0.0	0.0	0.0	0.0	0.0	0.0	0.0	0.0	0.0	0.0	0.0	0.0	0.0	0.0	0.0	0.0	0.0	0.0	0.0	0.0	0.0	0.0
松島(上天草市)	0.0	0.0	0.0	0.0	0.0	0.0	0.0	0.0	0.0	0.0	0.0	0.0	0.0	0.0	0.0	0.0	0.0	0.0	0.0	0.0	0.0	0.0	0.0	0.0	0.0
本渡(天草市)	0.0	0.0	0.0	0.0	0.0	0.0	0.0	0.0	0.0	0.0	0.0	0.0	0.0	0.0	0.0	0.0	0.0	0.0	0.0	0.0	0.0	0.0	0.0	0.0	0.0
八代(八代市)	0.0	0.0	0.0	0.0	0.0	0.0	0.0	0.0	0.0	0.0	0.0	0.0	0.0	0.0	0.0	0.0	0.0	0.0	0.0	0.0	0.0	0.0	0.0	0.0	0.0
田浦(芦北町)	0.0	0.0	0.0	0.0	0.0	0.0	0.5	0.0	0.0	0.5	0.0	0.0	0.0	0.0	0.0	0.0	0.0	0.0	0.0	0.0	0.0	0.0	0.0	0.0	1.0
山江(山江村)	0.0	0.0	0.0	0.0	0.0	0.0	0.0	0.0	0.0	0.0	0.0	0.0	0.0	0.0	0.0	0.0	0.0	0.0	0.0	0.0	0.0	0.0	0.0	0.0	0.0
五木(五木村)	0.0	0.5	0.5	0.0	0.0	0.0	0.0	0.0	0.0	0.0	0.0	0.0	0.0	0.0	0.0	0.0	0.0	0.0	0.0	0.0	0.0	0.0	0.0	0.0	1.0
水俣(水俣市)	0.0	0.0	0.0	0.0	0.0	0.0	0.0	0.0	0.0	0.0	0.0	0.0	0.0	0.0	0.0	0.0	0.0	0.0	0.0	0.0	0.0	0.0	0.0	0.0	0.0
一勝地(球磨村)	0.0	0.0	0.0	0.0	0.0	0.0	0.0	0.0	0.0	0.0	0.0	0.0	0.0	0.0	0.0	0.0	0.0	0.0	0.0	0.0	0.0	0.0	0.0	0.0	0.0
人吉(人吉市)	0.0	0.0	0.0	0.0	0.0	0.0	0.0	0.0	0.0	0.0	0.0	0.0	0.0	0.0	0.0	0.0	0.0	0.0	0.0	0.0	0.0	0.0	0.0	0.0	0.0
上(あさぎり町)	0.0	0.0	0.0	0.0	0.0	0.0	0.0	0.0	0.0	0.0	0.0	0.0	0.0	0.0	0.0	0.0	0.0	0.0	0.0	0.0	0.0	0.0	0.0	0.0	0.0
多良木(多良木町)	0.0	0.0	0.0	0.0	0.0	0.0	0.0	0.0	0.0	0.0	0.0	0.0	0.0	0.0	0.0	0.0	0.0	0.0	0.0	0.0	0.0	0.0	0.0	0.0	0.0
湯前横谷(湯前町)	1.0	0.0	0.0	0.0	0.0	0.0	0.0	0.0	0.0	0.0	0.0	0.0	0.0	0.0	0.0	0.0	0.0	0.0	0.0	0.0	0.0	0.0	0.0	0.0	1.0
牛深(天草市)	0.0	0.0	0.0	0.0	0.0	0.0	0.0	0.0	0.0	0.0	0.0	0.0	0.0	0.0	0.0	0.0	0.0	0.0	0.0	0.0	0.0	0.0	0.0	0.0	0.0
	1	2	3	4	5	6	7	8	9	10	11	12	13	14	15	16	17	18	19	20	21	22	23	24	合計

単位:mm(×は欠測)

緑色:1~9mm

黄色:10~19mm(長く降り続くと注意を要する)、20~29mm(側溝や小さい川があふれたり、小規模の崖崩れが始まる)

桃色:30~49mm(山崩れや崖崩れが起きやすくなる)、50mm~(都市部では地下街等に雨水が流れ込むことがある。土石流が起こりやすくなる)

アメダス降水量の時系列表(大分県:8月11日)

	1	2	3	4	5	6	7	8	9	10	11	12	13	14	15	16	17	18	19	20	21	22	23	24	合計
国見(国東市)	0.0	0.0	0.0	0.0	0.0	0.0	0.0	0.0	0.0	0.0	0.0	0.5	1.0	1.0	1.5	1.5	1.0	1.5	1.0	0.0	0.0	0.0	0.0	0.0	9.0
中津(中津市)	0.0	0.0	0.0	0.0	0.0	0.0	0.0	0.0	0.0	0.0	0.0	1.0	2.5	3.0	3.0	5.0	4.0	1.0	1.5	0.5	0.0	0.0	0.0	0.0	21.5
豊後高田(豊後高田市)	0.0	0.0	0.0	0.0	0.0	0.0	0.0	0.0	0.0	0.0	0.0	1.0	1.5	2.5	1.5	3.0	3.5	1.5	1.0	0.5	0.0	0.0	0.0	0.0	16.0
耶馬溪(中津市)	0.0	0.0	0.0	0.0	0.0	0.0	0.0	0.0	0.0	0.0	2.0	3.0	4.0	4.5	5.5	7.5	5.5	2.5	2.0	1.0	0.0	0.0	0.0	0.0	37.5
院内(宇佐市)	0.0	0.0	0.0	0.0	0.0	0.0	0.0	0.0	0.0	0.0	0.5	1.5	2.0	4.5	3.0	6.0	6.0	2.5	2.0	2.5	0.0	0.0	0.0	0.0	30.5
杵築(杵築市)	0.0	0.0	0.0	0.0	0.0	0.0	0.0	0.0	0.0	0.0	0.0	0.5	1.5	3.0	2.5	3.0	6.0	3.5	2.0	1.5	0.0	0.0	0.0	0.0	23.5
武蔵(国東市)	0.0	0.0	0.0	0.0	0.0	0.0	0.0	0.0	0.0	0.0	0.0	0.0	0.5	1.5	0.5	1.5	3.5	3.0	2.0	1.0	0.0	0.0	0.0	0.0	13.5
日田(日田市)	0.0	0.0	0.0	0.0	0.0	0.0	0.0	0.0	0.0	1.0	4.5	3.5	5.0	5.5	7.5	9.5	6.5	6.0	4.0	0.0	0.0	0.0	0.5	0.0	53.5
玖珠(玖珠町)	0.0	0.0	0.0	0.0	0.0	0.0	0.0	0.0	0.0	0.0	2.5	1.5	4.5	5.0	5.0	5.5	7.0	6.0	4.5	1.5	0.0	0.0	0.0	0.5	43.5
湯布院(由布市)	0.0	0.0	0.0	0.0	0.0	0.0	0.0	0.0	0.0	0.0	1.0	2.0	4.5	4.5	4.0	5.5	7.5	5.0	4.5	2.0	0.0	0.0	0.0	0.0	40.5
大分(大分市)	0.0	0.0	0.0	0.0	0.0	0.0	0.0	0.0	0.0	0.0	0.5	1.0	4.0	3.5	1.5	3.5	6.5	6.0	2.5	0.5	0.5	0.0	0.0	0.0	30.0
佐賀関(大分市)	0.0	0.0	0.0	0.0	0.0	0.0	0.0	0.0	0.0	0.0	0.0	1.0	4.0	4.5	1.5	2.5	3.0	5.0	1.5	0.5	0.0	0.0	0.0	0.0	23.5
椿ヶ鼻(日田市)	0.0	0.0	0.0	0.0	0.0	0.0	0.0	0.0	0.5	0.5	1.5	4.0	7.0	6.0	11.5	9.0	9.0	8.0	3.5	0.5	0.0	0.0	0.5	1.5	63.0
臼杵(臼杵市)	0.0	0.0	0.0	0.0	0.0	0.0	0.0	0.5	0.0	0.0	0.5	1.5	3.0	7.0	2.0	3.0	7.0	10.5	2.0	0.0	0.5	0.0	0.0	0.0	37.5
犬飼(豊後大野市)	0.0	0.0	0.0	0.0	0.0	0.0	0.0	0.5	0.0	0.0	1.5	1.5	4.0	4.5	3.0	6.5	12.5	10.5	2.5	0.0	0.0	0.5	0.0	0.0	47.5
竹田(竹田市)	0.0	0.0	0.0	0.0	0.0	0.0	0.0	1.0	0.5	0.5	1.5	4.0	3.5	4.0	5.5	13.5	22.0	13.0	4.0	0.0	0.0	0.0	0.0	0.0	73.0
佐伯(佐伯市)	0.0	0.0	0.0	0.0	0.0	0.0	0.0	0.0	0.0	0.5	0.5	2.0	5.0	6.0	6.0	3.0	8.0	2.5	4.0	1.0	0.0	0.0	0.0	0.0	38.5
宇目(佐伯市)	0.0	0.0	0.0	0.0	0.0	0.0	0.0	0.0	0.5	1.0	2.5	3.5	5.5	11.0	4.0	8.5	8.5	5.5	4.0	1.5	0.0	0.0	0.0	0.0	56.0
蒲江(佐伯市)	0.0	0.0	0.0	0.0	0.0	0.0	0.0	0.0	0.0	0.5	1.5	4.0	10.0	24.5	10.0	5.0	7.0	4.0	5.0	1.0	0.5	0.5	0.0	0.0	73.5
	1	2	3	4	5	6	7	8	9	10	11	12	13	14	15	16	17	18	19	20	21	22	23	24	合計

単位:mm(×は欠測)

緑色:1~9mm

黄色:10~19mm(長く降り続くと注意を要する)、20~29mm(側溝や小さい川があふれたり、小規模の崖崩れが始まる)

桃色:30~49mm(山崩れや崖崩れが起きやすくなる)、50mm~(都市部では地下街等に雨水が流れ込むことがある。土石流が起こりやすくなる)

アメダス降水量の時系列表(大分県:8月12日)

	1	2	3	4	5	6	7	8	9	10	11	12	13	14	15	16	17	18	19	20	21	22	23	24	合計
国見(国東市)	0.0	0.0	0.0	0.5	0.0	0.5	1.5	4.5	6.5	32.0	17.0	4.5	4.5	4.5	6.0	3.0	1.0	0.5	1.0	3.0	1.0	0.5	1.0	0.5	93.5
中津(中津市)	0.0	0.5	0.0	0.0	0.0	1.0	5.0	7.0	33.0	47.0	19.5	7.5	4.5	4.5	6.0	2.0	2.0	0.0	3.0	3.0	3.0	1.5	2.0	1.0	153.0
豊後高田(豊後高田市)	0.0	0.5	0.0	0.0	0.0	0.5	1.0	5.0	11.0	12.0	31.5	11.5	4.5	5.5	5.0	2.5	1.0	0.5	1.0	3.5	0.0	1.5	1.0	1.0	100.0
耶馬溪(中津市)	0.5	0.0	0.0	0.0	0.0	0.5	4.0	10.5	7.0	20.0	34.5	22.0	6.0	5.0	8.5	3.0	3.0	1.5	4.0	1.5	2.5	3.0	1.5	3.0	141.5
院内(宇佐市)	0.0	0.0	0.0	0.0	1.0	0.5	3.0	4.5	5.0	5.0	33.0	24.0	5.5	9.0	9.5	3.5	2.0	2.5	1.5	1.0	1.0	2.5	1.5	1.5	117.0
杵築(杵築市)	0.0	0.0	0.5	0.5	0.0	1.5	0.5	1.5	6.0	3.0	27.0	25.0	20.0	8.0	13.0	7.5	1.0	2.0	1.0	1.0	0.5	1.0	2.5	1.5	124.5
武蔵(国東市)	0.0	0.0	0.0	0.0	0.0	0.5	0.5	1.0	4.0	4.5	11.5	28.0	6.0	4.5	10.0	6.5	1.0	0.5	0.5	1.0	0.5	0.5	1.0	1.0	83.0
日田(日田市)	0.0	0.5	0.5	0.5	0.0	2.0	5.0	10.0	5.0	13.5	11.0	30.5	19.5	10.5	8.5	4.0	4.5	4.5	5.0	3.0	4.0	2.5	3.0	4.5	152.0
玖珠(玖珠町)	0.5	0.5	1.0	0.0	0.5	0.0	2.5	10.0	1.5	10.5	20.5	45.5	29.0	27.5	12.0	4.0	1.5	5.0	2.0	0.5	1.5	1.5	2.0	3.5	183.0
湯布院(由布市)	0.0	0.5	1.5	0.0	0.5	0.0	1.0	4.0	2.5	4.0	11.5	46.5	55.5	29.5	29.5	7.0	3.0	2.0	1.0	1.0	0.0	2.0	1.0	3.0	206.5
大分(大分市)	0.0	0.0	0.0	0.0	0.0	0.0	0.5	1.0	4.0	2.5	6.0	49.5	44.0	14.0	8.0	8.0	1.0	1.5	0.0	0.5	0.5	1.0	1.5	2.0	145.5
佐賀関(大分市)	0.0	0.0	0.0	0.0	0.0	0.0	0.0	1.0	2.0	6.0	3.0	20.5	26.0	17.0	7.5	7.0	1.0	0.5	0.5	0.0	0.5	0.0	1.0	1.5	95.0
椿ヶ鼻(日田市)	1.0	2.5	3.5	0.5	0.5	2.5	13.0	11.5	2.5	29.5	16.5	34.0	42.5	41.0	8.0	4.5	8.0	5.5	5.0	4.5	4.0	4.0	3.0	6.5	254.0
白杵(白杵市)	0.0	0.0	0.0	0.0	0.0	0.0	1.0	0.5	2.0	1.5	3.5	8.0	8.5	7.0	5.0	8.0	2.0	2.5	0.5	0.5	1.0	0.5	1.5	2.0	55.5
犬飼(豊後大野市)	0.0	0.0	0.0	0.0	0.0	0.0	0.5	0.0	1.5	0.5	4.0	5.5	4.0	4.0	6.0	6.5	2.5	2.0	0.5	1.0	0.5	1.0	1.5	2.5	44.0
竹田(竹田市)	0.0	0.0	0.0	0.0	0.0	0.5	0.5	2.0	0.5	0.5	6.5	6.0	2.5	3.5	4.5	4.0	4.0	2.0	0.5	0.5	1.0	2.5	1.5	2.5	45.5
佐伯(佐伯市)	0.0	0.0	0.0	0.5	0.0	0.0	0.0	0.5	0.0	1.0	3.5	2.5	6.0	4.0	6.0	4.5	2.0	2.0	0.5	0.5	0.5	2.0	1.5	1.5	39.0
宇目(佐伯市)	0.0	0.0	0.0	0.5	0.0	0.5	1.5	0.5	1.0	1.0	2.5	2.0	1.0	2.5	7.5	2.5	2.0	1.0	0.5	0.5	0.0	0.5	1.0	1.5	30.0
蒲江(佐伯市)	0.0	0.0	0.0	0.0	0.0	0.5	0.5	0.5	2.5	1.5	4.0	1.5	3.0	2.5	2.5	1.5	1.0	1.0	0.5	0.5	0.5	1.5	6.0	3.0	34.5
	1	2	3	4	5	6	7	8	9	10	11	12	13	14	15	16	17	18	19	20	21	22	23	24	合計

単位:mm(×は欠測)

緑色:1~9mm

黄色:10~19mm(長く降り続くと注意を要する)、20~29mm(側溝や小さい川があふれたり、小規模の崖崩れが始まる)

桃色:30~49mm(山崩れや崖崩れが起きやすくなる)、50mm~(都市部では地下街等に雨水が流れ込むことがある。土石流が起こりやすくなる)

アメダス降水量の時系列表(大分県:8月13日)

	1	2	3	4	5	6	7	8	9	10	11	12	13	14	15	16	17	18	19	20	21	22	23	24	合計
国見(国東市)	2.0	5.0	4.5	4.0	10.5	6.5	11.0	0.0	0.0	0.0	0.5	5.5	9.5	0.5	0.5	2.0	3.0	5.0	6.0	2.5	4.0	3.5	1.5	0.0	87.5
中津(中津市)	5.5	5.0	4.5	7.0	17.5	18.0	1.5	0.0	2.0	4.0	1.0	10.5	9.0	1.0	7.0	6.0	2.5	6.0	7.0	3.0	8.0	8.0	0.5	0.5	135.0
豊後高田(豊後高田市)	3.5	3.5	4.5	5.5	12.5	8.0	2.0	0.5	0.0	3.5	2.0	8.0	4.5	0.0	3.5	7.0	2.5	4.5	4.0	3.0	1.0	1.5	0.5	0.0	85.5
耶馬溪(中津市)	7.0	7.5	7.0	14.5	21.0	10.0	0.5	0.5	2.0	1.0	11.5	25.5	2.0	0.5	10.0	3.5	5.0	10.0	16.5	12.0	16.0	2.5	0.5	4.5	191.0
院内(宇佐市)	5.0	5.5	1.5	3.0	10.5	8.5	0.5	0.5	3.5	12.0	9.5	7.0	0.5	0.0	1.5	1.0	2.5	5.0	4.5	2.5	2.5	0.5	0.0	0.5	88.0
杵築(杵築市)	2.5	4.0	1.0	0.5	4.0	4.5	10.0	18.0	0.0	6.5	9.0	8.5	1.0	0.5	0.5	1.5	2.5	5.0	3.5	3.0	2.0	1.5	0.0	0.0	89.5
武蔵(国東市)	2.0	3.0	2.5	1.5	3.5	4.0	5.5	1.5	0.0	2.5	6.5	8.5	3.0	0.0	0.0	0.0	1.5	4.0	3.0	5.0	3.0	1.0	0.5	0.0	62.0
日田(日田市)	7.0	4.0	1.5	14.5	22.5	2.5	0.0	0.5	18.0	28.5	19.5	12.5	0.5	1.5	8.5	3.0	6.0	10.0	8.5	8.0	11.0	0.5	1.0	4.5	194.0
玖珠(玖珠町)	5.0	3.5	1.0	6.0	9.0	17.0	16.5	1.0	0.5	6.0	5.5	2.0	0.5	0.0	1.5	3.0	2.5	6.0	2.5	1.0	4.5	0.5	0.0	0.5	95.5
湯布院(由布市)	3.5	3.0	0.0	2.0	4.0	5.0	3.5	3.5	0.5	2.5	1.5	1.0	0.5	0.0	0.5	0.5	2.0	4.0	1.5	2.0	1.5	0.5	1.0	0.0	44.0
大分(大分市)	3.0	2.0	0.5	1.0	2.0	3.5	1.0	2.0	0.5	2.0	1.5	3.0	1.5	0.0	0.5	1.0	2.0	3.0	2.0	1.5	1.5	1.0	0.0	0.0	36.0
佐賀関(大分市)	2.0	3.0	0.5	0.0	2.0	9.0	2.5	2.5	0.0	1.0	1.5	5.0	5.0	1.5	0.5	0.5	1.0	2.5	4.5	1.5	1.5	1.0	0.0	1.0	49.5
椿ヶ鼻(日田市)	12.0	4.0	9.0	23.0	32.0	11.0	1.5	4.0	9.5	5.0	2.5	5.0	1.0	8.0	11.0	5.0	12.0	15.5	14.5	17.5	9.0	2.0	1.0	7.0	222.0
白杵(白杵市)	2.0	3.5	0.0	0.5	2.0	10.5	5.0	1.5	0.0	1.5	3.5	11.5	2.0	2.0	0.5	2.0	0.5	2.0	3.0	1.0	1.5	1.0	0.5	0.0	57.5
犬飼(豊後大野市)	2.5	2.0	0.5	2.0	1.5	12.5	3.0	1.0	0.0	1.5	12.0	6.0	4.0	1.5	1.5	1.0	1.0	1.0	2.0	1.5	0.5	0.5	0.0	0.0	59.0
竹田(竹田市)	4.5	1.5	0.0	3.5	3.0	6.0	1.5	1.5	3.5	1.5	25.5	7.0	5.0	1.0	0.5	0.5	0.5	1.0	1.5	1.0	0.5	0.5	0.5	0.0	71.5
佐伯(佐伯市)	13.5	9.0	2.5	1.5	2.0	5.0	12.0	1.5	1.5	6.0	4.5	5.5	2.0	1.0	1.5	1.0	1.5	2.0	2.0	2.5	1.5	0.0	1.5	0.0	81.0
宇目(佐伯市)	2.0	2.0	1.0	2.5	2.5	4.0	5.5	13.0	10.0	2.0	9.0	2.5	1.5	1.0	1.0	0.0	1.0	1.0	1.0	1.0	0.0	0.0	0.5	0.0	64.0
蒲江(佐伯市)	2.0	29.0	21.0	4.5	7.0	7.0	11.0	14.0	7.0	4.0	4.5	4.0	3.5	2.0	1.5	0.5	1.5	0.5	0.5	0.5	1.0	0.0	0.0	0.0	126.5
	1	2	3	4	5	6	7	8	9	10	11	12	13	14	15	16	17	18	19	20	21	22	23	24	合計

単位:mm(×は欠測)

緑色:1~9mm

黄色:10~19mm(長く降り続くと注意を要する)、20~29mm(側溝や小さい川があふれたり、小規模の崖崩れが始まる)

桃色:30~49mm(山崩れや崖崩れが起きやすくなる)、50mm~(都市部では地下街等に雨水が流れ込むことがある。土石流が起こりやすくなる)

アメダス降水量の時系列表(大分県:8月14日)

	1	2	3	4	5	6	7	8	9	10	11	12	13	14	15	16	17	18	19	20	21	22	23	24	合計
国見(国東市)	3.0	3.0	4.5	3.5	4.5	6.5	8.0	6.0	5.0	8.0	6.0	7.0	4.0	5.0	13.5	2.5	0.5	8.0	5.5	1.0	0.5	2.0	2.0	1.0	110.5
中津(中津市)	4.5	3.0	3.5	3.5	5.0	4.5	4.0	3.0	2.0	7.5	4.5	5.0	3.0	3.5	1.5	1.0	1.5	1.0	8.0	0.0	0.5	2.0	1.0	1.0	74.0
豊後高田(豊後高田市)	2.5	2.5	2.5	2.0	2.0	5.0	4.0	3.5	5.0	6.0	4.0	6.0	2.0	3.0	8.0	0.0	0.5	2.5	7.5	0.5	1.0	1.5	1.5	2.0	75.0
耶馬溪(中津市)	3.5	3.0	2.0	3.5	5.5	7.0	9.0	6.5	20.0	11.0	9.5	8.5	6.0	8.5	3.0	4.0	7.0	5.0	22.5	0.5	1.0	0.5	1.5	1.0	149.5
院内(宇佐市)	3.5	1.0	2.5	2.0	2.0	5.0	6.5	6.0	5.0	4.0	5.0	4.0	1.0	2.0	1.0	1.0	1.0	2.5	21.0	1.0	2.5	1.0	1.5	8.0	90.0
杵築(杵築市)	2.0	1.5	1.0	2.5	2.5	1.5	3.5	3.5	3.0	1.5	3.0	3.5	0.5	2.0	1.5	0.0	0.0	0.5	1.0	20.5	5.0	3.5	1.0	6.0	70.5
武蔵(国東市)	0.5	1.0	0.0	2.0	2.5	2.0	3.5	4.0	5.0	3.0	3.5	3.5	1.0	2.5	5.0	0.5	0.5	1.0	0.0	27.0	7.0	6.0	2.0	5.0	88.0
日田(日田市)	1.5	1.5	1.0	1.5	4.0	6.0	6.5	9.0	22.5	6.0	13.0	10.0	6.5	5.5	2.5	5.0	11.0	8.0	20.0	1.0	1.5	1.0	3.5	1.5	149.5
玖珠(玖珠町)	2.5	1.5	1.5	2.0	2.0	4.5	4.0	3.5	3.5	2.5	4.5	2.5	0.5	0.5	0.0	0.0	2.0	0.5	25.0	4.5	3.5	0.0	10.5	15.5	97.0
湯布院(由布市)	0.5	0.0	0.5	2.0	0.0	1.5	2.5	2.0	1.5	1.5	1.0	0.5	0.5	3.5	0.0	0.0	0.0	1.0	0.0	14.5	3.5	0.0	6.0	5.5	48.0
大分(大分市)	0.0	0.5	0.0	1.5	0.5	0.5	0.5	1.5	1.0	0.5	0.5	1.0	0.0	0.0	0.5	0.5	0.0	0.0	0.0	7.5	11.5	2.0	2.5	2.5	35.0
佐賀関(大分市)	0.0	0.0	0.0	1.0	2.0	1.0	1.0	1.5	1.5	1.0	1.0	1.0	0.5	0.0	0.0	0.0	0.0	0.0	0.0	3.5	13.0	5.5	1.0	1.0	35.5
椿ヶ鼻(日田市)	2.5	6.0	2.0	3.5	4.5	6.5	8.0	6.0	9.0	9.0	10.5	4.0	7.0	9.0	2.5	6.5	13.0	4.5	26.5	6.0	6.0	8.0	47.0	14.5	222.0
臼杵(臼杵市)	0.5	0.0	0.0	0.5	1.0	0.0	0.5	1.0	0.5	0.5	0.5	0.5	0.0	0.0	0.0	0.0	0.0	0.0	0.0	1.0	3.5	5.0	0.5	0.0	15.5
犬飼(豊後大野市)	0.0	0.5	0.0	0.5	0.5	0.0	0.5	0.5	0.5	0.5	0.0	0.0	0.0	0.0	0.5	0.0	0.0	0.0	0.0	1.0	5.0	4.0	0.0	0.0	14.0
竹田(竹田市)	0.0	0.0	0.0	0.5	0.0	0.0	0.0	0.5	0.0	0.0	0.0	0.0	0.0	0.0	0.0	0.0	0.0	0.0	0.0	3.0	6.5	2.5	0.0	0.0	13.0
佐伯(佐伯市)	0.0	0.0	0.0	0.5	0.5	0.5	0.0	3.0	0.5	0.5	0.5	0.5	0.0	0.0	0.0	0.0	0.0	0.0	0.0	0.0	0.0	0.5	3.0	1.5	11.5
宇目(佐伯市)	0.0	0.0	0.0	0.5	0.5	0.0	0.0	1.0	0.0	0.0	0.0	0.0	0.0	0.0	0.0	0.0	0.0	0.0	0.0	0.5	0.0	1.0	1.0	0.5	5.0
蒲江(佐伯市)	0.0	0.0	0.0	0.5	0.0	0.0	0.0	0.5	1.0	0.0	0.0	0.0	0.0	0.0	0.0	0.0	0.0	0.0	0.0	0.0	0.0	0.0	0.5	2.0	4.5
	1	2	3	4	5	6	7	8	9	10	11	12	13	14	15	16	17	18	19	20	21	22	23	24	合計

単位:mm(×は欠測)

緑色:1~9mm

黄色:10~19mm(長く降り続くと注意を要する)、20~29mm(側溝や小さい川があふれたり、小規模の崖崩れが始まる)

桃色:30~49mm(山崩れや崖崩れが起きやすくなる)、50mm~(都市部では地下街等に雨水が流れ込むことがある。土石流が起こりやすくなる)

アメダス降水量の時系列表(大分県:8月15日)

	1	2	3	4	5	6	7	8	9	10	11	12	13	14	15	16	17	18	19	20	21	22	23	24	合計	
国見(国東市)	1.0	0.0	0.0	0.0	0.0	0.0	0.0	0.0	0.0	0.0	0.0	0.0	0.0	0.0	0.0	0.0	0.0	0.0	0.0	0.0	0.0	0.0	0.0	0.0	0.5	1.5
中津(中津市)	0.5	0.0	0.5	0.0	0.0	0.0	0.0	0.0	0.0	0.0	0.0	0.0	0.0	0.0	0.0	0.0	0.0	0.0	0.0	0.0	0.0	0.0	0.0	0.0	0.0	1.0
豊後高田(豊後高田市)	1.0	0.5	0.0	0.0	0.0	0.0	0.0	0.0	0.0	0.0	0.0	0.0	0.0	0.0	0.0	0.0	0.0	0.0	0.0	0.0	0.0	0.0	0.0	0.0	0.0	1.5
耶馬溪(中津市)	0.5	0.0	0.0	0.0	0.0	0.0	0.0	0.0	0.0	0.0	0.0	0.0	0.0	0.0	0.0	0.0	0.0	0.0	0.0	0.0	0.0	0.0	0.0	0.5	0.0	1.0
院内(宇佐市)	1.5	1.5	0.0	0.0	0.0	0.0	0.0	0.5	0.0	0.0	0.0	0.0	0.0	0.0	0.0	0.0	0.0	0.0	0.0	0.0	0.0	0.0	0.0	0.0	0.0	3.5
杵築(杵築市)	7.5	0.5	0.0	0.0	0.0	0.0	0.0	0.0	0.0	0.0	0.0	0.5	0.0	0.0	0.0	0.0	0.0	0.0	0.0	0.0	0.0	0.0	0.0	0.0	0.0	8.5
武蔵(国東市)	5.0	1.0	0.5	0.0	0.0	0.5	0.0	0.0	0.0	0.0	0.0	0.0	0.0	0.0	0.0	0.0	0.0	0.0	0.0	0.0	0.0	0.0	0.0	0.0	0.0	7.0
日田(日田市)	1.0	0.5	0.0	0.0	0.0	0.0	0.0	0.0	0.0	0.0	0.0	0.0	0.0	0.0	0.0	0.0	0.0	0.0	0.0	0.0	0.0	0.0	0.0	0.0	0.0	1.5
玖珠(玖珠町)	1.5	1.5	0.0	0.0	0.5	0.0	0.0	0.0	0.0	0.0	0.0	0.0	0.0	0.0	0.0	0.0	0.0	0.0	0.0	0.0	0.0	0.0	0.0	0.0	0.0	3.5
湯布院(由布市)	8.0	8.0	1.0	0.0	0.5	0.0	0.0	0.0	0.0	0.0	0.0	0.0	0.0	0.0	0.0	0.0	0.0	0.0	0.0	0.0	0.0	0.0	0.0	0.0	0.0	17.5
大分(大分市)	6.5	8.5	13.5	1.0	0.5	0.0	0.0	0.0	0.0	0.0	0.0	0.0	0.0	0.0	0.0	0.0	0.0	0.0	0.0	0.0	0.0	0.0	0.0	0.0	0.0	30.0
佐賀関(大分市)	1.5	3.0	5.5	4.0	1.5	0.5	0.0	0.0	0.0	0.0	0.0	0.0	0.0	0.0	0.0	0.0	0.0	0.0	0.0	0.0	0.0	0.0	0.0	0.0	0.0	16.0
椿ヶ鼻(日田市)	3.0	2.0	0.0	0.0	0.5	0.0	0.0	0.0	0.0	0.0	0.0	0.0	0.0	0.0	0.0	0.0	0.0	0.0	0.0	0.0	0.0	0.0	0.0	0.0	0.0	5.5
臼杵(臼杵市)	0.5	1.5	2.0	6.0	0.5	2.5	0.5	0.0	0.0	0.0	0.0	0.0	0.0	0.0	0.0	0.0	0.0	0.0	0.0	0.0	0.0	0.0	0.0	0.0	0.0	13.5
犬飼(豊後大野市)	0.0	0.5	1.5	4.0	1.0	2.5	1.0	0.0	0.0	0.0	0.0	0.0	0.0	0.0	0.0	0.0	0.0	0.0	0.0	0.0	0.0	0.0	0.0	0.0	0.0	10.5
竹田(竹田市)	0.5	0.5	4.5	4.5	2.5	0.5	0.0	0.0	0.0	0.0	0.0	0.0	0.0	0.0	0.0	0.0	0.0	0.0	0.0	0.0	0.0	0.0	0.0	0.0	0.0	13.0
佐伯(佐伯市)	2.0	1.5	2.0	5.5	6.5	5.0	1.0	0.0	0.0	0.0	0.0	0.0	0.0	0.0	0.0	0.0	0.0	0.0	0.0	0.0	0.0	0.0	0.0	0.0	0.0	23.5
宇目(佐伯市)	0.0	0.0	0.5	5.5	5.0	1.0	2.0	0.5	0.0	0.0	0.0	0.0	0.0	0.5	0.0	0.5	0.5	0.0	0.0	0.0	0.0	0.0	0.0	0.0	0.5	16.5
蒲江(佐伯市)	0.5	1.0	0.0	1.5	6.5	1.0	0.0	0.5	0.5	0.5	0.0	0.5	0.0	0.0	0.5	0.0	0.0	0.0	0.0	0.0	0.0	0.0	0.0	0.0	0.0	13.0
	1	2	3	4	5	6	7	8	9	10	11	12	13	14	15	16	17	18	19	20	21	22	23	24	合計	

単位:mm(×は欠測)

緑色:1~9mm

黄色:10~19mm(長く降り続くと注意を要する)、20~29mm(側溝や小さい川があふれたり、小規模の崖崩れが始まる)

桃色:30~49mm(山崩れや崖崩れが起きやすくなる)、50mm~(都市部では地下街等に雨水が流れ込むことがある。土石流が起こりやすくなる)

アメダス降水量の時系列表(大分県:8月16日)

	1	2	3	4	5	6	7	8	9	10	11	12	13	14	15	16	17	18	19	20	21	22	23	24	合計
国見(国東市)	0.0	0.5	1.0	1.5	1.0	1.0	1.5	1.5	0.5	0.0	0.0	0.0	0.5	4.0	0.0	0.0	0.0	0.0	0.0	0.0	0.0	0.0	0.0	0.0	13.0
中津(中津市)	0.5	0.5	1.0	1.5	1.0	1.5	3.0	1.5	0.0	0.0	0.0	0.0	2.0	4.0	0.5	0.5	0.0	0.0	0.0	0.5	0.0	0.0	0.0	0.0	18.0
豊後高田(豊後高田市)	0.5	0.5	1.5	0.5	1.5	1.0	2.0	1.5	0.0	0.0	0.0	0.0	1.5	4.0	0.0	0.0	0.0	0.0	0.0	0.0	0.0	0.0	0.0	0.0	14.5
耶馬溪(中津市)	0.5	0.5	1.0	1.5	0.5	2.5	1.0	1.5	0.0	0.0	0.0	1.0	6.5	7.0	1.5	0.5	0.0	0.0	0.0	0.0	0.0	0.0	0.0	0.0	25.5
院内(宇佐市)	0.0	0.5	1.0	1.5	1.0	1.0	2.0	1.5	0.5	0.0	0.0	0.0	2.5	4.0	0.5	0.0	0.0	0.0	0.0	0.0	0.0	0.0	0.0	0.0	16.0
杵築(杵築市)	0.0	0.0	0.5	1.5	3.0	1.0	2.0	1.0	1.0	0.0	0.0	0.5	1.5	0.0	0.0	0.0	0.0	0.0	0.0	0.0	0.0	0.0	0.0	0.0	12.0
武蔵(国東市)	0.0	0.0	0.0	0.5	4.0	1.0	1.5	1.0	1.0	0.0	0.0	0.0	1.5	0.5	0.0	0.0	0.0	0.0	0.0	0.0	0.0	0.0	0.0	0.0	11.0
日田(日田市)	0.0	1.0	1.0	2.0	1.0	2.0	1.0	1.0	0.5	0.0	0.5	2.0	7.0	4.0	0.5	0.0	0.0	0.0	0.0	0.0	0.0	0.0	0.0	0.0	23.5
玖珠(玖珠町)	0.0	0.0	1.5	4.0	0.5	2.0	3.0	1.5	0.0	0.0	0.5	1.0	2.5	0.0	0.5	1.0	0.0	0.0	0.0	0.0	0.0	0.0	0.0	0.0	18.0
湯布院(由布市)	0.0	0.0	0.0	3.0	0.5	2.0	2.5	2.0	1.5	0.5	0.5	2.5	0.5	0.0	0.0	1.0	0.0	0.0	0.0	0.0	0.0	0.0	0.0	0.5	17.0
大分(大分市)	0.0	0.0	0.0	0.5	1.5	1.5	4.0	2.5	2.0	0.5	1.5	1.0	0.0	0.0	0.5	0.0	0.0	0.0	0.0	0.0	0.0	0.0	0.0	0.0	15.5
佐賀関(大分市)	0.0	0.0	0.0	0.0	1.0	1.0	1.5	4.0	1.5	0.5	0.5	0.5	0.0	0.0	0.0	0.0	0.0	0.0	0.0	0.0	0.5	0.0	0.0	0.0	11.0
椿ヶ鼻(日田市)	0.0	1.0	2.0	3.0	1.0	2.5	2.5	2.0	0.5	1.0	1.5	8.0	7.5	5.0	5.0	0.5	0.0	0.0	0.0	0.0	0.0	0.0	0.0	0.0	43.0
白杵(白杵市)	0.0	0.0	0.0	0.5	1.0	1.5	3.0	5.0	2.0	1.5	1.5	3.0	0.0	0.0	0.0	0.0	0.0	0.0	0.0	0.0	0.0	0.0	0.0	0.0	19.0
犬飼(豊後大野市)	0.0	0.0	0.0	1.0	1.0	3.0	4.5	4.5	2.5	2.0	4.0	3.0	1.5	1.0	0.5	0.0	0.0	0.0	0.0	0.0	0.0	0.0	0.0	0.0	28.5
竹田(竹田市)	0.0	0.0	0.0	3.0	0.5	4.5	6.0	2.5	5.0	2.5	6.0	5.0	1.5	0.5	0.5	0.0	0.0	0.0	0.0	0.0	0.0	0.0	0.0	0.0	37.5
佐伯(佐伯市)	0.0	0.0	0.0	0.0	0.0	7.5	8.5	8.0	0.5	1.0	0.5	1.5	1.5	1.5	1.0	1.0	0.0	0.5	0.0	0.0	0.0	0.0	0.0	0.0	33.0
宇目(佐伯市)	0.0	0.0	0.0	0.0	1.0	7.0	13.5	5.5	2.0	1.0	1.0	1.0	1.5	1.0	0.5	1.0	0.0	0.5	0.0	0.0	0.0	0.0	0.0	0.0	36.5
蒲江(佐伯市)	0.0	0.0	0.0	0.5	0.0	2.5	3.5	7.0	0.0	0.5	0.0	0.5	0.5	1.0	0.5	1.5	0.0	0.0	1.0	0.0	0.0	0.0	0.0	0.0	19.0
	1	2	3	4	5	6	7	8	9	10	11	12	13	14	15	16	17	18	19	20	21	22	23	24	合計

単位:mm(×は欠測)

緑色:1~9mm

黄色:10~19mm(長く降り続くと注意を要する)、20~29mm(側溝や小さい川があふれたり、小規模の崖崩れが始まる)

桃色:30~49mm(山崩れや崖崩れが起きやすくなる)、50mm~(都市部では地下街等に雨水が流れ込むことがある。土石流が起こりやすくなる)

アメダス降水量の時系列表(大分県:8月17日)

	1	2	3	4	5	6	7	8	9	10	11	12	13	14	15	16	17	18	19	20	21	22	23	24	合計
国見(国東市)	0.0	0.5	0.0	1.0	0.0	0.5	0.5	3.5	3.5	2.5	5.5	4.5	5.0	2.0	0.0	0.0	0.0	0.0	1.0	0.5	0.0	0.0	1.0	0.0	31.5
中津(中津市)	0.0	0.0	0.0	0.0	2.0	1.0	2.0	6.0	1.0	4.5	5.5	7.0	5.0	0.5	0.5	0.0	0.0	0.5	0.5	0.5	0.0	0.0	0.0	0.0	36.5
豊後高田(豊後高田市)	0.5	0.0	0.0	0.5	0.0	0.0	0.5	4.0	1.5	2.5	4.5	5.5	6.0	1.5	0.5	0.0	0.0	1.0	0.0	1.0	0.5	0.0	1.0	0.0	31.0
耶馬溪(中津市)	0.0	1.0	0.5	1.0	1.5	0.5	1.0	0.5	1.0	2.5	11.5	12.0	4.5	1.5	0.5	0.0	0.0	0.0	0.5	0.0	0.0	1.0	0.0	0.0	41.0
院内(宇佐市)	2.0	0.0	0.0	0.5	1.0	1.0	3.5	0.5	2.0	3.0	3.0	7.5	6.0	1.5	0.0	0.5	0.0	0.0	0.0	0.0	0.5	3.5	1.0	0.0	37.0
杵築(杵築市)	0.5	0.0	0.0	0.5	0.0	0.5	1.5	1.0	2.0	1.0	5.5	6.5	4.5	1.5	0.5	0.5	0.0	0.0	0.0	0.0	0.5	1.5	2.0	0.0	30.0
武蔵(国東市)	0.0	0.0	0.0	0.5	0.0	0.0	1.0	1.0	2.0	1.5	2.0	4.0	4.0	1.5	0.5	0.0	0.0	0.0	0.0	0.5	0.0	0.5	2.5	0.0	21.5
日田(日田市)	0.0	0.0	0.5	1.5	1.0	0.5	2.0	1.0	2.5	7.0	11.5	9.5	9.0	1.0	0.5	0.5	0.0	0.0	0.5	0.0	0.0	9.0	0.0	0.0	57.5
玖珠(玖珠町)	0.0	0.0	0.0	0.5	1.5	3.5	1.0	0.5	2.0	3.0	5.0	7.0	7.5	1.0	0.0	0.0	0.0	0.0	0.0	1.0	2.0	6.5	0.0	0.0	42.0
湯布院(由布市)	1.0	0.0	0.0	0.0	0.5	0.5	0.0	1.0	2.0	4.5	4.5	4.0	3.5	1.0	1.0	0.0	0.0	0.0	0.5	0.0	1.0	7.5	0.0	0.0	32.5
大分(大分市)	0.0	0.0	0.0	0.5	0.0	0.0	0.0	1.0	1.0	1.0	2.0	3.0	1.5	1.0	0.5	0.0	0.0	0.0	0.0	0.0	0.0	2.0	1.0	0.0	14.5
佐賀関(大分市)	0.0	0.0	0.0	0.0	0.0	0.0	0.0	0.0	0.5	0.5	0.5	1.0	1.0	5.5	0.5	0.0	0.0	0.0	0.0	0.0	0.0	0.0	0.0	0.0	9.5
椿ヶ鼻(日田市)	1.0	0.5	0.0	2.0	2.5	4.0	0.5	0.5	3.5	6.5	17.0	14.5	6.0	2.5	1.5	0.5	0.0	2.5	4.0	1.0	4.0	0.5	0.0	0.0	75.0
白杵(白杵市)	0.0	0.0	0.0	0.5	0.0	0.0	0.0	0.0	0.0	0.5	1.0	1.0	1.5	4.5	0.0	0.0	0.0	0.0	0.0	0.0	0.0	0.0	0.0	0.0	9.0
犬飼(豊後大野市)	0.0	0.0	0.0	0.0	0.5	0.0	0.0	0.0	1.0	1.5	1.5	1.5	2.0	2.0	0.0	0.5	0.0	0.0	0.0	0.0	0.0	0.0	0.0	0.0	10.5
竹田(竹田市)	0.0	0.0	0.0	0.0	0.0	0.0	0.0	1.0	0.5	0.5	3.5	1.5	0.5	0.5	0.5	0.0	0.0	0.0	0.0	0.0	0.0	1.0	1.0	0.0	10.5
佐伯(佐伯市)	0.0	0.0	0.0	0.0	0.0	0.0	0.0	0.0	0.5	0.5	0.0	0.0	0.5	0.0	2.5	0.0	0.0	0.0	0.0	0.0	0.0	0.0	0.0	0.0	4.0
宇目(佐伯市)	0.0	0.0	0.0	0.0	0.0	0.0	0.0	0.0	1.0	0.0	0.5	0.5	1.0	1.5	0.5	0.0	0.0	0.0	0.0	0.0	0.0	0.0	0.0	0.0	5.0
蒲江(佐伯市)	0.0	0.0	0.0	0.0	0.0	0.0	0.5	0.0	0.5	0.5	0.5	0.0	0.5	0.5	0.5	0.0	0.0	0.0	0.0	0.0	0.0	0.0	0.0	0.0	3.5
	1	2	3	4	5	6	7	8	9	10	11	12	13	14	15	16	17	18	19	20	21	22	23	24	合計

単位:mm(×は欠測)

緑色:1~9mm

黄色:10~19mm(長く降り続くと注意を要する)、20~29mm(側溝や小さい川があふれたり、小規模の崖崩れが始まる)

桃色:30~49mm(山崩れや崖崩れが起きやすくなる)、50mm~(都市部では地下街等に雨水が流れ込むことがある。土石流が起こりやすくなる)

アメダス降水量の時系列表(大分県:8月18日)

	1	2	3	4	5	6	7	8	9	10	11	12	13	14	15	16	17	18	19	20	21	22	23	24	合計
国見(国東市)	0.0	0.0	0.0	0.0	0.0	0.0	0.0	1.0	0.0	0.5	0.0	0.0	0.0	0.5	0.0	0.0	0.0	0.0	0.0	0.0	0.0	0.0	0.0	0.0	2.0
中津(中津市)	0.0	0.0	0.0	0.0	0.0	0.0	0.0	0.0	0.0	0.0	0.0	0.0	0.5	0.0	0.0	0.0	0.0	0.0	0.0	0.0	0.0	0.0	0.0	0.0	0.5
豊後高田(豊後高田市)	0.0	0.5	0.0	0.0	0.0	0.0	0.0	1.5	0.0	2.0	0.0	0.0	0.5	0.0	0.0	0.0	0.0	0.0	0.0	0.0	0.0	0.0	0.0	0.0	4.5
耶馬溪(中津市)	0.0	0.0	0.0	0.5	0.0	0.0	0.0	0.0	2.0	1.0	0.0	0.0	0.5	0.0	0.0	0.0	0.0	0.0	0.0	0.0	0.0	0.0	0.0	0.0	4.0
院内(宇佐市)	0.0	0.0	0.0	0.0	0.5	0.0	2.5	0.5	3.5	1.5	0.5	0.0	1.0	0.0	0.0	0.0	0.0	0.5	0.0	0.0	0.0	0.0	0.0	0.0	10.5
杵築(杵築市)	0.0	0.0	0.0	0.0	0.0	0.0	0.0	3.5	1.5	1.0	1.0	0.0	1.0	0.0	0.0	0.0	0.5	0.5	0.0	0.0	0.0	0.0	0.0	0.0	9.0
武蔵(国東市)	0.0	0.0	0.0	0.0	0.0	0.0	0.5	1.0	1.0	1.0	0.0	0.5	0.5	0.5	0.0	0.0	0.5	0.0	0.0	0.5	0.0	0.0	0.0	0.5	6.5
日田(日田市)	0.0	0.5	0.0	0.0	0.5	0.0	0.0	0.5	4.5	1.0	0.0	0.5	0.0	0.0	0.0	1.5	0.5	0.0	0.0	0.0	0.5	0.0	0.0	0.0	10.0
玖珠(玖珠町)	0.0	0.0	0.0	0.0	0.0	0.0	5.0	6.0	4.5	4.0	1.5	0.0	0.5	0.0	0.0	0.0	0.5	0.5	0.0	0.0	0.0	0.0	0.0	0.0	22.5
湯布院(由布市)	0.0	0.0	0.0	0.0	0.5	1.0	2.5	2.0	2.0	2.5	0.5	0.0	0.5	0.0	0.5	0.5	1.0	0.5	0.0	0.0	0.0	0.0	0.0	0.0	14.0
大分(大分市)	0.0	0.0	0.0	0.0	0.0	0.0	0.5	2.0	1.5	0.5	0.0	0.5	2.0	0.0	0.5	0.5	0.5	0.0	0.0	0.0	0.0	0.0	0.0	0.0	8.5
佐賀関(大分市)	0.0	0.0	0.0	0.0	0.0	2.5	1.0	0.5	1.5	0.0	0.0	0.0	1.5	0.5	1.0	0.5	0.0	0.0	0.0	0.0	0.0	0.0	8.5	10.0	27.5
椿ヶ鼻(日田市)	0.0	0.0	0.5	0.0	0.0	0.0	0.5	7.0	5.0	3.0	0.5	1.0	0.0	0.0	1.5	3.5	0.5	0.5	0.0	0.0	0.0	0.0	0.0	0.0	23.5
白杵(白杵市)	0.0	0.0	0.0	0.0	0.5	2.5	1.5	1.5	1.0	0.5	0.0	0.5	1.5	1.0	0.0	0.5	0.0	0.5	0.0	0.0	0.0	0.0	0.5	16.0	28.0
犬飼(豊後大野市)	0.0	0.0	0.0	0.0	0.0	2.5	1.5	2.0	1.5	0.5	0.0	1.0	2.5	0.0	0.5	0.0	1.0	0.5	0.0	0.0	0.0	0.5	0.0	7.5	21.5
竹田(竹田市)	0.0	0.0	0.0	0.0	0.0	1.0	0.0	6.0	3.0	2.5	0.0	1.5	1.0	0.0	1.5	1.0	1.0	0.5	0.0	0.0	0.0	0.0	0.0	0.0	19.0
佐伯(佐伯市)	0.5	0.0	0.0	0.5	0.5	5.5	3.0	0.5	0.5	0.0	0.5	3.5	3.0	0.5	0.5	0.0	2.5	0.5	0.0	0.0	1.0	1.5	11.5	13.0	49.0
宇目(佐伯市)	1.5	0.0	0.0	0.0	2.5	7.0	3.0	3.0	0.0	0.5	0.0	4.5	3.5	0.5	0.0	0.5	2.5	0.5	0.0	0.5	1.5	3.5	6.5	0.0	41.5
蒲江(佐伯市)	0.5	0.5	0.0	1.0	4.5	8.5	3.0	0.5	0.0	0.5	4.0	11.0	2.0	0.5	0.0	0.0	0.5	0.0	0.5	0.0	0.0	1.0	3.5	34.0	76.0
	1	2	3	4	5	6	7	8	9	10	11	12	13	14	15	16	17	18	19	20	21	22	23	24	合計

単位:mm(×|は欠測)

緑色:1~9mm

黄色:10~19mm(長く降り続くと注意を要する)、20~29mm(側溝や小さい川があふれたり、小規模の崖崩れが始まる)

桃色:30~49mm(山崩れや崖崩れが起きやすくなる)、50mm~(都市部では地下街等に雨水が流れ込むことがある。土石流が起こりやすくなる)

アメダス降水量の時系列表(大分県:8月19日)

	1	2	3	4	5	6	7	8	9	10	11	12	13	14	15	16	17	18	19	20	21	22	23	24	合計	
国見(国東市)	0.0	0.0	0.0	0.0	0.0	0.0	0.0	0.0	0.0	0.0	0.0	0.0	0.0	0.0	0.0	0.0	0.0	0.0	0.0	0.0	0.0	0.0	0.0	0.0	0.0	0.0
中津(中津市)	0.0	0.0	0.0	0.0	0.0	0.0	0.0	0.0	0.0	0.0	0.0	0.0	0.0	0.0	0.0	0.0	0.0	0.0	0.0	0.0	0.0	0.0	0.0	0.0	0.0	0.0
豊後高田(豊後高田市)	0.0	0.0	0.0	0.0	0.0	0.0	0.0	0.0	0.0	0.0	0.0	0.0	0.0	0.0	0.0	0.0	0.0	0.0	0.0	0.0	0.0	0.0	0.0	0.0	0.0	0.0
耶馬溪(中津市)	0.0	0.0	0.0	0.0	0.0	0.0	0.5	0.0	0.0	0.0	0.0	0.0	0.0	0.0	0.0	0.0	0.0	0.0	0.0	0.0	0.0	0.0	0.0	0.0	0.0	0.5
院内(宇佐市)	0.0	0.0	0.0	0.0	0.0	0.0	0.0	0.0	0.0	0.0	0.0	0.0	0.0	0.0	0.0	0.0	0.0	0.0	0.0	0.0	0.0	0.0	0.0	0.0	0.0	0.0
杵築(杵築市)	0.0	0.0	7.5	0.0	0.0	0.0	0.0	0.0	0.0	0.0	0.0	0.0	0.0	0.0	0.0	0.0	0.0	0.0	0.0	0.0	0.5	0.0	0.0	0.0	0.0	8.0
武蔵(国東市)	4.0	0.0	1.5	0.0	0.0	0.0	0.0	0.0	0.0	0.0	0.0	0.0	0.0	0.0	0.0	0.0	0.0	0.0	0.0	0.0	0.0	0.0	0.0	0.0	0.0	5.5
日田(日田市)	0.0	0.0	0.0	0.0	0.0	0.0	0.5	0.0	0.0	0.0	0.0	0.0	0.0	0.0	0.0	0.0	0.0	0.0	0.0	0.0	0.0	0.0	0.0	0.0	0.0	0.5
玖珠(玖珠町)	0.0	0.0	0.0	0.0	0.0	0.0	0.0	0.0	0.0	0.0	0.0	0.0	0.0	0.0	0.0	0.0	0.0	0.0	0.0	0.0	0.0	0.5	0.0	0.0	0.0	0.5
湯布院(由布市)	0.0	0.0	0.0	0.0	0.0	0.0	0.0	0.0	0.0	0.0	0.0	0.0	0.0	0.0	0.0	0.0	0.0	0.0	0.0	0.0	0.5	0.0	0.0	0.0	0.0	0.5
大分(大分市)	0.0	0.0	1.5	0.0	0.0	0.0	0.0	0.0	0.0	0.0	0.0	0.0	0.0	0.0	0.0	6.5	0.0	0.0	0.0	0.0	0.0	0.0	0.0	0.0	0.0	8.0
佐賀関(大分市)	0.0	6.5	3.5	0.0	0.0	0.0	0.0	0.0	0.0	0.0	0.0	0.0	0.0	0.0	0.0	0.0	0.0	0.0	0.0	0.0	0.0	0.0	0.0	0.0	0.0	10.0
椿ヶ鼻(日田市)	0.0	0.0	0.0	0.0	0.0	0.0	0.5	0.0	0.0	0.0	0.0	0.0	0.0	0.0	0.0	0.0	0.0	0.0	0.0	0.0	0.0	0.0	0.0	0.5	0.0	1.0
臼杵(臼杵市)	0.5	1.0	2.5	0.0	0.0	0.0	0.0	0.0	0.0	0.0	0.0	0.0	0.0	0.0	0.0	0.0	0.0	0.0	0.0	0.0	0.0	0.0	0.0	0.0	0.0	4.0
犬飼(豊後大野市)	0.0	1.0	4.0	0.0	0.0	0.0	0.0	0.0	0.0	0.0	0.0	0.0	0.0	0.0	0.0	0.0	0.0	0.0	0.0	0.0	0.0	0.0	0.0	0.0	0.0	5.0
竹田(竹田市)	0.0	1.5	0.5	0.0	0.0	0.0	0.0	0.0	0.0	0.0	0.0	0.0	0.0	0.0	0.0	0.0	7.0	3.5	0.0	0.0	0.0	0.0	0.0	0.0	0.0	12.5
佐伯(佐伯市)	28.0	12.0	1.0	0.0	0.0	0.0	0.0	0.0	0.0	0.0	0.0	0.0	0.5	0.0	0.0	0.0	0.0	0.0	0.0	0.0	0.0	0.0	0.0	0.0	0.0	41.5
宇目(佐伯市)	0.5	3.5	0.0	0.0	0.0	0.0	0.0	0.0	0.0	0.0	0.0	0.0	0.0	0.0	0.0	0.0	0.0	0.0	0.0	0.0	0.0	0.0	0.0	0.0	0.0	4.0
蒲江(佐伯市)	67.0	29.0	1.5	0.0	0.5	0.0	0.0	0.0	0.0	0.0	0.0	0.0	0.0	0.0	0.0	0.0	0.0	0.0	0.0	0.0	0.0	0.0	0.0	0.0	0.0	98.0
	1	2	3	4	5	6	7	8	9	10	11	12	13	14	15	16	17	18	19	20	21	22	23	24	合計	

単位:mm(×は欠測)

緑色:1~9mm

黄色:10~19mm(長く降り続くと注意を要する)、20~29mm(側溝や小さい川があふれたり、小規模の崖崩れが始まる)

桃色:30~49mm(山崩れや崖崩れが起きやすくなる)、50mm~(都市部では地下街等に雨水が流れ込むことがある。土石流が起こりやすくなる)

アメダス降水量の時系列表(宮崎県:8月11日)

	1	2	3	4	5	6	7	8	9	10	11	12	13	14	15	16	17	18	19	20	21	22	23	24	合計
高千穂(高千穂町)	0.0	0.0	0.0	0.0	0.0	0.0	0.5	0.5	2.5	3.5	7.5	9.0	20.0	5.5	8.0	9.5	10.5	8.5	6.0	2.0	0.0	0.0	0.0	0.0	93.5
古江(延岡市)	0.0	0.0	0.0	0.0	0.0	0.0	0.0	0.0	0.0	1.0	4.0	7.0	15.0	24.0	6.5	6.0	7.0	6.5	6.5	1.5	0.0	1.0	0.0	0.0	86.0
鞍岡(五ヶ瀬町)	0.0	0.0	0.0	0.0	0.0	0.0	0.0	1.0	4.0	4.0	10.5	8.0	12.5	3.0	8.0	8.5	11.5	8.0	5.0	1.5	0.0	0.0	0.0	0.0	85.5
日之影(日之影町)	0.0	0.0	0.0	0.0	0.0	0.0	0.5	0.0	1.5	7.5	8.5	16.5	27.0	13.0	6.5	8.5	7.5	8.0	5.5	2.5	0.5	0.0	0.0	0.0	113.5
諸塚(諸塚村)	0.0	0.0	0.0	0.0	0.0	0.5	0.5	0.0	1.0	1.0	6.5	13.5	18.0	4.0	3.5	9.5	7.5	11.0	6.0	1.5	0.0	0.0	0.0	0.0	84.0
北方(延岡市)	0.0	0.0	0.0	0.0	0.0	0.0	0.0	0.0	0.5	0.5	5.0	9.5	19.5	12.5	2.0	6.5	5.5	12.0	5.0	1.5	0.5	0.0	0.5	0.0	81.0
延岡(延岡市)	0.0	0.0	0.0	0.0	0.0	0.0	0.0	0.5	0.0	0.5	3.0	10.5	11.0	10.5	2.0	4.0	5.0	8.0	4.0	2.5	0.0	1.0	0.0	0.0	62.5
椎葉(椎葉村)	0.0	0.0	0.0	0.0	0.0	0.5	0.0	1.5	2.0	1.0	12.5	20.0	6.0	2.5	7.0	12.5	11.5	9.5	8.5	1.0	0.0	0.0	0.5	0.0	96.5
日向(日向市)	0.0	0.0	0.0	0.0	0.0	0.0	0.0	0.0	1.5	1.5	2.5	15.5	3.0	1.0	1.5	4.5	3.0	7.0	6.0	1.0	0.5	0.5	0.0	0.0	49.0
神門(美郷町)	0.0	0.0	0.0	0.0	0.0	0.5	0.5	0.5	3.5	3.5	4.5	11.5	3.5	2.0	2.5	8.5	8.0	17.0	6.5	1.5	0.0	0.0	0.0	0.0	74.0
西米良(西米良村)	0.0	0.0	0.0	0.0	0.0	0.0	0.5	0.5	2.0	1.0	6.0	11.5	1.5	1.5	5.5	7.0	13.0	14.5	7.5	1.5	0.0	0.0	0.5	0.0	74.0
都農(都農町)	0.0	0.0	0.0	0.0	0.0	1.0	0.5	0.0	1.5	3.5	4.5	17.0	1.0	1.0	1.5	4.5	5.5	10.0	7.0	2.0	0.5	0.0	0.0	0.0	61.0
高鍋(高鍋町)	0.0	0.0	0.0	0.0	0.0	1.5	1.5	0.0	3.5	4.0	6.5	5.0	1.0	1.0	1.0	2.5	6.5	6.5	7.0	0.5	0.0	0.0	0.0	0.0	48.0
加久藤(えびの市)	0.0	0.0	0.0	0.0	0.0	0.0	0.5	3.0	1.0	1.0	14.0	2.0	1.0	2.5	5.0	7.0	9.5	5.0	11.5	0.5	0.5	0.5	0.0	0.5	65.0
西都(西都市)	0.0	0.0	0.0	0.0	0.0	1.5	1.0	0.0	5.5	6.0	6.0	3.0	1.0	1.0	1.0	2.5	6.5	6.5	4.5	0.5	0.0	0.0	0.0	0.5	47.0
えびの(えびの市)	0.0	0.0	0.0	0.5	3.5	0.5	0.5	7.5	6.0	5.0	14.0	3.5	1.5	2.0	6.5	11.5	50.5	8.0	14.5	0.5	0.5	0.5	0.0	1.5	138.5
小林(小林市)	0.0	0.0	0.0	0.0	0.5	0.5	0.0	3.0	3.5	7.5	11.5	2.5	0.0	0.5	2.5	9.0	29.0	8.0	8.0	0.0	0.5	0.0	0.0	0.0	86.5
野尻(小林市)	0.0	0.0	0.0	0.0	0.0	4.0	0.0	3.0	11.0	3.0	8.5	2.5	0.5	1.0	0.5	5.0	5.0	11.0	3.5	0.5	0.0	0.0	0.0	0.0	59.0
国富(国富町)	0.0	0.0	0.0	0.0	0.0	3.0	0.0	0.5	8.0	7.0	5.0	2.5	0.5	0.5	2.0	3.0	5.5	12.5	4.0	0.5	0.0	0.0	0.0	0.5	55.0
宮崎(宮崎市)	0.0	0.0	0.0	0.0	0.0	1.5	2.5	0.5	2.0	5.0	1.5	2.0	1.0	0.5	1.0	2.5	3.5	4.5	4.0	0.5	0.0	0.0	0.0	0.5	33.0
田野(宮崎市)	0.0	0.0	0.0	0.0	0.0	0.0	0.5	0.5	0.5	2.0	0.5	1.0	1.5	0.0	1.0	3.0	2.5	3.5	4.0	0.5	0.0	0.0	0.0	0.0	21.0
赤江(宮崎市)	0.0	0.0	0.0	0.0	0.0	0.0	1.0	1.0	0.0	3.0	0.0	1.5	1.5	0.0	1.0	1.5	2.0	2.5	3.0	0.5	0.0	0.0	0.0	0.5	19.0
都城(都城市)	0.0	0.0	0.0	0.0	0.0	0.0	0.0	0.5	1.0	0.5	0.5	3.5	1.0	0.5	1.5	2.0	2.0	10.5	2.0	0.0	0.0	0.0	0.5	0.0	26.0
深瀬(日南市)	0.0	0.0	0.0	0.0	0.0	0.0	0.0	1.5	0.0	0.0	1.0	4.0	0.5	1.0	1.5	0.5	0.5	0.5	7.0	0.5	0.0	0.0	2.5	0.5	21.5
油津(日南市)	0.0	0.0	0.0	0.0	0.0	0.0	1.0	0.0	0.0	0.0	2.0	2.0	0.5	0.0	0.5	0.0	0.0	0.0	1.0	0.0	0.0	0.0	0.0	0.0	7.0
串間(串間市)	0.0	0.0	0.0	0.0	0.0	0.0	0.5	0.0	0.0	0.5	4.0	2.5	0.0	0.0	0.0	0.5	0.0	0.0	2.5	0.0	0.0	0.0	0.0	0.5	11.0
	1	2	3	4	5	6	7	8	9	10	11	12	13	14	15	16	17	18	19	20	21	22	23	24	合計

単位:mm(×は欠測)

緑色:1~9mm

黄色:10~19mm(長く降り続くと注意を要する)、20~29mm(側溝や小さい川があふれたり、小規模の崖崩れが始まる)

桃色:30~49mm(山崩れや崖崩れが起きやすくなる)、50mm~(都市部では地下街等に雨水が流れ込むことがある。土石流が起こりやすくなる)

アメダス降水量の時系列表(宮崎県:8月12日)

	1	2	3	4	5	6	7	8	9	10	11	12	13	14	15	16	17	18	19	20	21	22	23	24	合計
高千穂(高千穂町)	0.0	0.0	0.0	0.5	0.5	1.5	0.5	0.5	0.0	7.0	4.5	2.0	1.5	3.0	6.5	3.5	4.0	2.5	0.0	1.5	2.5	2.0	2.5	2.0	48.5
古江(延岡市)	0.0	0.0	0.0	0.0	0.0	0.5	1.5	2.0	6.0	3.0	5.0	1.5	1.0	2.5	3.0	1.5	1.0	2.0	0.5	0.5	1.0	2.5	2.5	13.0	50.5
鞍岡(五ヶ瀬町)	0.0	0.0	0.0	0.0	1.0	1.0	1.0	3.5	1.5	7.5	3.5	0.0	1.5	2.5	4.0	2.0	4.5	2.0	1.5	3.0	3.5	3.5	3.0	4.0	54.0
日之影(日之影町)	0.0	0.5	0.0	0.0	0.5	1.0	1.0	2.0	2.0	5.0	3.5	1.0	1.0	5.0	5.0	3.5	3.0	2.0	1.0	0.5	2.5	3.0	2.0	1.5	46.5
諸塚(諸塚村)	0.0	0.0	0.0	0.5	1.0	3.5	4.5	6.5	2.0	5.0	7.0	2.0	2.5	3.5	5.5	2.5	1.5	1.5	0.5	1.0	2.5	2.5	2.5	1.0	59.0
北方(延岡市)	0.0	0.0	0.0	0.0	0.5	2.0	6.0	7.0	2.0	5.0	5.5	2.0	2.0	3.0	3.5	1.0	2.0	1.5	1.0	0.5	2.5	2.0	1.5	1.0	51.5
延岡(延岡市)	0.0	0.0	0.0	0.0	0.5	2.0	3.5	6.0	3.5	3.5	5.5	1.5	2.0	2.0	3.0	2.0	2.0	1.5	1.0	0.5	2.0	3.5	2.0	0.5	48.0
椎葉(椎葉村)	0.0	1.0	0.0	0.5	1.0	4.0	12.0	15.5	6.0	9.5	7.5	9.5	7.0	5.0	4.0	10.0	6.5	3.5	1.5	3.5	2.5	6.5	6.5	5.0	128.0
日向(日向市)	0.0	0.0	0.0	0.0	2.0	2.5	5.5	2.0	1.5	2.5	7.0	1.0	0.5	2.0	4.0	5.5	2.0	0.5	0.5	0.0	1.5	0.5	0.5	0.5	42.0
神門(美郷町)	0.0	0.0	0.0	0.5	5.0	4.5	13.0	4.0	0.0	11.0	12.0	1.5	2.0	0.0	2.5	2.0	5.5	0.5	0.0	1.0	1.0	1.0	2.0	1.0	70.0
西米良(西米良村)	0.0	0.0	0.5	1.5	8.0	8.0	13.0	4.5	1.5	9.0	17.5	1.0	0.0	1.5	1.5	7.0	3.5	0.5	0.5	0.0	0.0	0.5	1.0	0.5	81.0
都農(都農町)	0.0	0.0	0.0	0.5	4.0	2.5	3.5	0.5	8.0	7.0	7.5	1.0	0.0	0.5	1.5	1.0	2.0	1.5	0.0	0.5	0.0	0.5	0.5	0.0	42.5
高鍋(高鍋町)	0.0	0.5	1.0	5.5	11.5	3.5	1.5	0.0	0.5	5.0	6.0	4.0	0.0	0.5	6.0	0.0	0.5	0.5	0.0	0.0	0.0	0.0	0.0	0.5	47.0
加久藤(えびの市)	0.0	1.5	0.0	9.0	15.0	11.0	2.0	1.5	10.5	23.0	2.5	0.5	0.5	23.5	0.5	1.0	1.5	0.5	0.0	0.5	1.5	9.0	0.5	3.0	118.5
西都(西都市)	0.0	0.0	0.5	7.5	11.0	3.5	1.0	0.0	0.0	5.0	6.5	1.0	0.0	0.0	0.0	0.0	0.0	0.5	0.0	0.0	0.0	0.0	0.0	0.0	36.5
えびの(えびの市)	0.5	2.0	1.0	19.0	19.0	6.5	11.5	4.5	9.0	5.0	2.0	0.5	0.0	8.0	1.0	4.0	3.5	1.0	1.5	1.0	1.0	3.5	1.0	5.0	111.0
小林(小林市)	0.0	0.5	0.0	7.5	9.0	4.0	2.5	4.0	3.0	3.0	1.5	0.0	1.5	9.5	1.0	10.5	4.0	0.5	0.5	0.0	0.0	0.5	1.0	1.0	65.0
野尻(小林市)	0.5	1.5	1.5	21.0	11.5	2.5	0.5	0.5	2.0	27.0	30.0	0.0	0.0	0.0	0.0	0.0	0.0	0.0	0.0	0.0	0.0	0.0	0.5	0.0	99.0
国富(国富町)	0.0	0.5	0.5	28.5	9.0	5.0	1.0	0.0	0.5	6.5	5.0	0.5	0.0	0.0	2.0	0.5	0.0	0.0	0.5	0.0	0.0	0.0	0.0	0.0	60.0
宮崎(宮崎市)	0.0	0.0	3.0	7.5	12.5	12.0	0.5	0.0	0.5	6.5	0.0	0.0	0.0	0.0	0.0	0.0	0.0	0.0	0.0	0.5	2.0	0.5	2.5	48.0	
田野(宮崎市)	0.0	0.5	15.0	8.5	26.5	37.5	1.5	0.5	0.5	1.5	0.0	0.0	0.0	0.0	0.0	0.0	0.0	0.0	0.0	0.0	0.0	0.5	0.0	0.0	92.5
赤江(宮崎市)	0.0	0.5	6.0	3.5	7.5	13.0	1.5	0.5	0.0	0.0	0.5	0.0	0.0	0.0	0.0	0.0	0.5	0.0	0.0	8.5	2.0	0.0	0.0	0.0	44.0
都城(都城市)	1.0	12.0	46.0	20.0	16.0	13.5	2.5	0.0	1.5	0.5	0.0	0.0	0.0	0.0	0.0	0.0	0.0	0.0	0.0	0.0	0.0	0.0	0.0	0.0	113.0
深瀬(日南市)	1.5	3.5	3.0	6.5	2.0	2.0	0.0	0.0	0.0	0.0	0.0	0.0	0.0	0.5	11.0	0.0	0.0	0.0	0.0	3.0	1.0	1.0	2.0	1.5	38.5
油津(日南市)	5.0	2.0	10.5	5.5	15.5	8.5	0.5	0.0	0.0	0.0	0.0	0.0	0.0	0.0	0.0	0.0	0.0	0.0	0.0	0.0	0.5	0.0	0.0	0.0	48.0
串間(串間市)	2.5	1.5	3.5	1.5	5.0	0.5	0.0	0.0	0.0	0.0	0.0	0.0	0.0	0.0	0.0	0.0	0.0	0.0	0.5	0.0	0.0	0.0	0.0	0.0	15.0
	1	2	3	4	5	6	7	8	9	10	11	12	13	14	15	16	17	18	19	20	21	22	23	24	合計

単位:mm(×は欠測)

緑色:1~9mm

黄色:10~19mm(長く降り続くと注意を要する)、20~29mm(側溝や小さい川があふれたり、小規模の崖崩れが始まる)

桃色:30~49mm(山崩れや崖崩れが起きやすくなる)、50mm~(都市部では地下街等に雨水が流れ込むことがある。土石流が起こりやすくなる)

アメダス降水量の時系列表(宮崎県:8月13日)

	1	2	3	4	5	6	7	8	9	10	11	12	13	14	15	16	17	18	19	20	21	22	23	24	合計
高千穂(高千穂町)	3.0	5.0	4.5	2.5	11.5	15.5	4.5	17.0	4.0	5.0	7.5	7.0	5.0	5.5	1.0	2.0	2.0	0.5	1.5	2.0	0.5	0.5	0.5	0.5	108.5
古江(延岡市)	3.5	2.0	2.0	4.5	2.5	9.5	18.5	10.5	5.5	2.0	7.0	4.5	5.0	3.0	2.0	1.0	1.5	1.0	0.5	1.0	1.0	0.5	0.0	0.0	88.5
鞍岡(五ヶ瀬町)	5.0	5.0	4.0	3.5	14.5	7.5	8.5	26.5	3.0	9.5	7.5	3.5	4.5	6.5	0.5	0.5	1.0	0.5	1.5	1.0	0.5	0.5	0.5	0.0	115.5
日之影(日之影町)	2.5	1.5	1.5	3.0	4.5	5.0	7.5	13.0	7.0	2.5	10.0	3.0	5.0	3.0	0.5	1.5	2.0	0.5	1.5	1.5	0.0	0.5	0.0	0.5	77.5
諸塚(諸塚村)	2.0	0.0	0.5	3.0	4.0	5.5	20.0	7.5	0.0	10.5	10.0	13.0	5.5	3.5	0.5	2.0	1.0	0.5	2.0	0.5	0.0	0.5	0.0	0.0	92.0
北方(延岡市)	1.5	0.0	0.5	2.0	2.5	7.5	12.0	8.5	1.0	4.0	6.5	3.5	4.5	2.5	3.0	1.5	1.5	0.5	0.0	1.0	0.5	0.0	1.0	0.0	65.5
延岡(延岡市)	1.5	0.5	0.0	2.0	2.0	6.5	7.5	7.5	3.0	2.5	5.5	2.5	4.5	2.0	2.0	1.0	1.5	0.5	0.5	1.0	0.5	0.0	1.0	0.0	55.5
椎葉(椎葉村)	11.5	5.5	5.0	12.0	17.0	23.5	9.5	6.0	0.0	17.5	17.5	6.5	5.5	7.0	3.5	8.0	2.0	0.5	2.0	1.0	1.5	2.5	1.5	4.0	170.5
日向(日向市)	0.5	0.0	0.5	1.0	1.0	4.5	13.5	4.0	0.0	3.5	2.0	5.5	5.0	2.0	1.5	0.0	0.5	0.0	0.0	0.0	0.0	0.5	0.0	0.0	45.5
神門(美郷町)	1.0	0.5	1.0	2.5	3.0	4.0	10.5	9.0	0.5	3.5	3.0	4.5	7.0	3.5	0.5	1.5	1.0	0.0	0.0	0.0	0.0	0.5	0.0	0.0	57.0
西米良(西米良村)	1.0	0.5	2.5	3.0	6.0	3.5	24.0	0.5	12.5	3.5	3.5	17.0	7.0	3.5	1.0	6.5	0.0	0.5	0.0	0.0	0.0	0.0	0.0	1.0	97.0
都農(都農町)	0.5	0.0	0.5	0.5	2.0	7.0	11.0	2.5	0.5	2.0	1.0	5.5	6.0	3.0	2.0	0.0	2.0	0.5	0.5	0.0	0.0	0.0	0.0	0.0	47.0
高鍋(高鍋町)	0.5	0.0	0.5	0.5	3.0	3.5	8.5	2.5	8.5	0.0	12.5	5.5	3.0	14.5	2.5	3.0	2.0	0.0	0.0	0.0	0.0	0.5	0.0	0.5	71.5
加久藤(えびの市)	1.0	0.5	7.0	5.0	14.5	8.0	0.0	4.0	9.5	0.5	9.0	8.0	8.5	0.5	6.5	3.5	1.5	0.0	0.0	0.5	0.0	0.0	1.5	0.0	89.5
西都(西都市)	0.5	0.5	0.5	0.0	2.5	4.0	9.0	4.5	5.5	0.5	6.0	4.0	3.5	12.5	1.5	1.5	0.5	0.0	0.0	0.0	0.0	0.0	0.0	0.0	57.0
えびの(えびの市)	4.5	4.5	20.5	12.5	33.0	28.5	6.0	9.0	1.0	8.0	24.5	28.5	24.5	7.0	7.5	4.5	2.5	5.0	0.5	0.0	0.0	1.0	0.5	0.0	233.5
小林(小林市)	0.0	2.0	3.0	2.0	21.0	16.0	6.0	4.5	0.5	1.5	14.5	11.5	13.5	5.5	1.5	1.5	0.5	1.0	0.0	0.0	0.5	0.0	0.0	0.0	106.5
野尻(小林市)	0.0	0.0	0.0	1.0	4.5	22.0	8.5	8.5	0.0	2.5	23.5	6.5	1.5	17.0	0.5	21.5	0.5	5.5	0.5	0.5	2.5	0.5	2.5	2.5	132.5
国富(国富町)	0.0	0.0	0.0	0.5	3.0	7.0	13.5	8.5	1.5	0.0	9.5	5.0	3.0	18.0	1.0	6.0	0.5	0.0	0.0	0.5	0.0	0.5	1.0	0.5	79.5
宮崎(宮崎市)	2.5	1.0	0.5	0.5	0.5	3.0	7.5	1.0	0.0	0.0	0.0	6.5	7.0	4.5	1.5	0.0	0.0	0.0	0.0	0.0	0.0	0.0	0.0	1.0	37.0
田野(宮崎市)	0.0	0.5	0.0	0.5	3.0	8.0	8.5	6.5	0.0	0.0	0.0	10.5	5.5	13.0	1.5	0.0	0.0	0.0	0.0	0.0	0.0	0.0	0.0	0.5	58.0
赤江(宮崎市)	0.0	0.0	0.0	2.0	0.5	1.0	9.0	11.5	0.5	0.0	0.0	8.5	6.0	21.0	9.5	0.0	0.0	0.0	0.0	0.0	0.0	0.0	0.0	0.5	70.0
都城(都城市)	0.0	0.0	0.0	0.0	6.5	15.0	9.0	6.5	0.0	1.0	6.5	14.0	10.5	6.5	0.0	0.0	0.0	0.0	0.0	0.0	0.0	0.0	3.5	1.0	80.0
深瀬(日南市)	9.5	3.5	6.5	4.0	2.5	23.0	10.5	0.5	0.0	3.0	0.0	7.0	2.0	3.5	0.0	0.0	0.0	0.0	0.0	0.0	0.0	0.0	2.0	0.0	77.5
油津(日南市)	0.0	0.0	0.0	0.0	0.0	14.0	2.5	1.5	1.0	4.5	0.0	1.0	0.0	0.0	0.0	0.0	0.0	0.0	0.0	0.0	0.0	0.0	0.0	0.0	24.5
串間(串間市)	0.0	0.0	0.0	0.0	4.0	29.0	2.0	3.0	3.5	5.0	0.0	1.5	0.0	0.0	0.0	0.0	0.0	0.0	0.0	0.0	0.0	0.0	0.5	1.0	49.5
	1	2	3	4	5	6	7	8	9	10	11	12	13	14	15	16	17	18	19	20	21	22	23	24	合計

単位:mm(×は欠測)

緑色:1~9mm

黄色:10~19mm(長く降り続くと注意を要する)、20~29mm(側溝や小さい川があふれたり、小規模の崖崩れが始まる)

桃色:30~49mm(山崩れや崖崩れが起きやすくなる)、50mm~(都市部では地下街等に雨水が流れ込むことがある。土石流が起こりやすくなる)

アメダス降水量の時系列表(宮崎県:8月14日)

	1	2	3	4	5	6	7	8	9	10	11	12	13	14	15	16	17	18	19	20	21	22	23	24	合計
高千穂(高千穂町)	0.0	0.0	1.0	1.0	0.5	0.5	0.0	0.0	0.0	0.0	0.0	0.0	0.0	0.0	0.0	0.0	0.0	0.0	0.0	0.0	2.5	1.0	1.0	0.5	8.0
古江(延岡市)	0.0	0.0	0.0	0.0	0.0	0.0	0.5	2.0	0.5	0.0	0.0	0.0	0.5	0.0	0.0	0.0	0.0	0.0	0.0	0.0	0.0	1.0	0.5	2.0	7.0
鞍岡(五ヶ瀬町)	0.0	0.5	1.5	1.5	1.0	0.5	0.0	0.0	0.5	0.0	0.0	0.0	0.0	0.0	0.0	0.0	0.0	0.0	0.0	0.0	1.5	0.5	1.0	0.5	9.0
日之影(日之影町)	0.0	0.0	0.5	1.0	0.0	0.0	1.0	0.5	0.0	0.0	0.0	0.0	0.0	0.0	0.0	0.0	0.0	0.0	0.0	0.0	0.0	4.0	2.5	0.5	10.0
諸塚(諸塚村)	0.0	0.0	0.0	0.5	0.0	0.0	1.0	10.0	0.5	0.5	0.5	0.5	0.0	0.5	2.0	0.0	0.5	0.0	0.0	0.0	1.5	7.5	3.5	0.0	29.0
北方(延岡市)	0.0	0.0	0.5	0.0	0.0	0.0	0.0	2.0	0.0	0.0	0.5	0.0	0.0	0.0	0.0	0.5	0.0	0.0	0.0	0.0	0.0	4.5	2.5	0.0	10.5
延岡(延岡市)	0.0	0.0	0.0	0.0	0.0	0.0	0.5	1.5	0.0	0.0	0.0	0.0	0.0	0.0	0.0	0.0	0.0	0.0	0.0	0.0	0.0	1.0	1.0	1.0	5.0
椎葉(椎葉村)	2.0	2.0	5.0	4.5	2.0	6.5	8.5	0.5	0.5	0.5	0.0	0.0	0.0	0.0	0.0	0.0	0.0	0.5	0.0	0.5	5.5	4.5	2.5	0.5	46.0
日向(日向市)	0.0	0.0	0.0	0.0	0.0	0.0	0.0	2.5	0.0	0.0	0.0	0.5	1.0	0.0	0.0	0.0	0.0	0.0	0.0	0.0	0.0	0.0	0.5	1.0	5.5
神門(美郷町)	0.0	0.0	0.0	0.0	0.0	0.0	5.0	0.5	0.5	0.0	0.0	0.5	0.0	0.0	0.0	0.0	0.0	1.0	0.0	1.0	0.0	1.5	3.0	0.5	13.5
西米良(西米良村)	0.0	0.0	0.0	0.0	0.5	0.5	10.0	3.5	0.0	0.0	0.5	2.5	0.5	1.0	0.0	0.0	2.0	2.5	0.5	1.0	2.0	8.5	3.0	0.0	38.5
都農(都農町)	0.0	0.0	0.0	0.0	0.5	0.5	2.5	11.0	0.0	0.5	0.5	2.0	4.5	1.5	0.0	0.0	0.0	0.0	0.0	0.0	0.0	0.0	0.5	0.0	24.0
高鍋(高鍋町)	0.0	0.5	1.0	0.0	0.0	0.0	1.5	6.5	0.0	3.5	10.5	20.0	6.0	3.0	1.0	0.5	0.0	0.0	0.0	0.0	0.0	0.0	0.0	1.0	55.0
加久藤(えびの市)	0.0	0.0	0.0	0.0	0.5	4.0	3.0	0.5	0.0	0.0	0.5	1.5	0.5	0.0	0.0	0.0	0.5	0.0	0.5	0.5	11.5	1.5	0.5	25.5	
西都(西都市)	0.0	1.0	0.5	0.0	0.0	0.0	3.5	12.0	1.0	8.0	16.5	12.0	2.5	5.0	1.0	0.5	0.0	0.0	0.0	0.0	0.0	0.0	1.5	1.5	66.5
えびの(えびの市)	0.0	0.5	0.5	1.0	2.5	23.5	18.0	1.5	22.0	6.5	12.0	7.5	5.5	10.0	3.5	5.0	0.5	3.0	4.5	6.5	7.0	25.0	22.0	2.5	190.5
小林(小林市)	0.0	0.5	0.5	0.5	1.0	2.5	14.5	0.0	6.0	2.0	5.5	2.5	1.0	3.5	0.5	0.5	0.5	0.5	0.0	1.5	0.5	7.0	10.0	0.5	61.5
野尻(小林市)	1.5	1.0	0.5	0.5	1.0	0.5	11.5	0.5	2.0	10.0	19.0	10.0	4.5	0.5	4.0	0.5	0.0	0.0	0.0	0.5	0.0	0.0	15.5	1.0	84.5
国富(国富町)	0.0	2.0	0.5	0.0	0.5	0.0	9.5	3.0	3.5	13.0	15.0	15.5	6.5	1.0	5.0	1.0	0.0	0.0	0.0	0.0	0.0	0.0	5.5	1.5	83.0
宮崎(宮崎市)	0.0	0.0	0.0	0.0	0.0	0.0	0.5	5.5	6.5	6.5	1.0	0.0	0.0	1.0	0.0	0.0	0.0	0.0	0.0	0.0	0.0	0.0	0.0	1.5	22.5
田野(宮崎市)	0.0	0.5	0.0	0.0	0.0	0.0	1.5	12.0	12.5	5.0	0.0	0.5	0.5	2.0	0.5	1.5	0.0	0.0	0.0	0.0	0.0	0.0	0.0	0.0	36.5
赤江(宮崎市)	0.0	0.0	0.0	0.0	0.0	0.0	0.5	5.5	11.5	3.0	0.5	0.0	0.0	0.0	0.5	0.5	0.0	0.0	0.0	0.0	0.0	0.0	0.0	0.0	22.0
都城(都城市)	0.5	2.0	0.5	0.0	0.0	0.5	14.0	8.0	18.0	7.5	0.0	0.0	3.0	5.5	1.0	1.0	0.0	0.0	0.0	0.0	0.0	0.0	0.5	0.0	62.0
深瀬(日南市)	0.0	2.5	0.5	0.0	0.0	0.0	2.5	8.0	3.5	3.0	1.0	0.5	0.0	1.5	1.5	5.0	4.0	1.0	1.0	1.5	2.0	0.5	4.0	0.0	43.5
油津(日南市)	0.0	0.0	0.0	0.0	0.0	0.0	0.0	2.0	0.5	0.0	0.0	0.0	0.0	0.0	0.0	1.0	3.0	1.0	0.0	0.0	0.5	0.0	0.0	0.0	8.0
串間(串間市)	0.0	0.0	0.0	0.0	0.0	0.0	0.0	2.0	0.5	0.0	0.0	0.0	0.0	0.0	0.0	0.5	4.5	1.0	0.0	0.0	0.0	2.5	2.0	0.0	13.0
	1	2	3	4	5	6	7	8	9	10	11	12	13	14	15	16	17	18	19	20	21	22	23	24	合計

単位:mm(×)は欠測

緑色:1~9mm

黄色:10~19mm(長く降り続くと注意を要する)、20~29mm(側溝や小さい川があふれたり、小規模の崖崩れが始まる)

桃色:30~49mm(山崩れや崖崩れが起きやすくなる)、50mm~(都市部では地下街等に雨水が流れ込むことがある。土石流が起こりやすくなる)

アメダス降水量の時系列表(宮崎県:8月15日)

	1	2	3	4	5	6	7	8	9	10	11	12	13	14	15	16	17	18	19	20	21	22	23	24	合計
高千穂(高千穂町)	0.0	0.0	2.5	8.0	4.5	1.0	1.0	0.5	0.5	0.0	0.0	0.0	0.0	0.0	1.0	0.0	0.0	0.0	0.0	0.0	0.0	0.0	0.0	0.0	19.0
古江(延岡市)	0.0	0.5	0.5	0.5	3.0	0.0	2.0	3.0	0.5	0.0	0.5	0.0	0.5	0.0	0.5	0.0	0.0	0.0	0.0	0.0	0.0	0.0	0.0	0.0	11.5
鞍岡(五ヶ瀬町)	0.0	0.5	3.0	7.0	2.5	2.5	2.0	0.5	0.5	0.0	0.5	0.0	0.0	0.5	0.5	0.0	0.5	0.0	0.0	0.0	0.0	0.0	0.0	0.5	21.0
日之影(日之影町)	0.0	0.0	0.5	2.5	1.0	1.5	1.0	0.0	0.5	0.0	0.0	0.0	0.0	0.0	0.5	0.0	0.0	0.0	0.0	0.0	0.0	0.0	0.0	0.0	7.5
諸塚(諸塚村)	0.0	0.0	0.0	1.0	1.5	0.5	1.5	0.0	0.0	0.5	0.5	0.0	0.0	0.5	0.0	0.0	0.0	0.0	0.0	0.0	0.0	0.0	0.0	0.0	6.0
北方(延岡市)	0.0	0.0	0.0	1.0	2.0	1.0	4.0	0.5	0.0	0.0	0.5	0.5	0.0	2.5	1.0	0.5	2.0	1.0	0.5	0.0	0.0	0.0	0.0	0.0	17.0
延岡(延岡市)	0.0	0.0	0.0	0.5	4.0	0.5	3.5	0.5	0.0	0.0	1.5	0.5	0.5	1.5	1.0	0.0	0.5	0.5	0.0	0.0	0.0	0.0	0.0	0.0	15.0
椎葉(椎葉村)	0.0	0.0	0.5	4.0	1.5	2.0	0.0	0.5	0.5	0.5	0.5	0.0	0.5	0.5	0.0	0.5	0.0	0.0	0.0	0.0	0.0	0.0	0.0	0.0	11.5
日向(日向市)	0.0	0.0	0.0	0.0	3.5	1.0	4.0	0.5	0.0	0.0	2.5	0.0	0.5	3.0	1.5	0.0	0.5	2.0	2.0	0.0	0.0	0.0	0.0	0.0	21.0
神門(美郷町)	0.0	0.0	0.0	2.5	2.5	1.0	1.5	0.0	0.0	0.0	0.5	0.0	0.0	0.0	0.5	0.5	0.5	1.0	0.0	0.5	0.0	0.0	0.0	0.0	11.0
西米良(西米良村)	0.0	0.5	0.0	9.5	6.5	30.5	5.0	11.5	24.0	15.0	3.0	1.5	1.5	1.0	0.5	0.0	0.0	0.0	0.5	0.0	0.0	0.0	0.0	0.0	110.5
都農(都農町)	0.5	0.0	0.0	0.0	0.5	1.5	7.0	3.5	5.0	4.5	11.5	4.0	2.0	3.0	0.5	0.0	0.5	0.5	0.0	0.5	0.0	0.0	0.0	0.0	45.0
高鍋(高鍋町)	1.5	0.0	0.0	0.0	0.0	1.0	7.0	3.0	2.0	1.5	3.5	4.0	5.5	2.0	0.0	0.0	0.5	0.0	0.5	0.0	0.0	0.0	0.0	0.0	32.0
加久藤(えびの市)	0.5	0.5	0.5	0.5	0.0	16.5	23.5	3.5	6.5	7.0	11.0	13.0	2.0	0.5	0.0	1.0	0.0	1.0	0.5	0.0	0.0	0.0	0.0	0.0	88.0
西都(西都市)	1.0	0.0	0.0	0.5	0.0	6.0	8.0	1.5	1.0	0.5	1.5	5.0	9.0	0.5	0.0	0.0	0.0	0.5	0.0	0.0	0.0	0.0	0.0	0.0	35.0
えびの(えびの市)	4.5	4.5	7.0	2.5	1.0	14.0	6.0	2.0	13.5	19.5	17.5	6.0	2.5	1.0	0.0	0.5	0.0	0.5	0.5	0.0	0.0	0.0	0.5	0.0	103.5
小林(小林市)	0.0	0.5	0.5	0.0	0.0	4.0	4.0	3.0	0.5	4.0	16.5	4.0	1.0	0.0	0.0	0.0	0.0	0.0	0.0	0.0	0.0	0.0	0.5	0.0	38.5
野尻(小林市)	1.0	0.0	4.5	0.5	3.5	16.5	4.5	5.0	1.0	2.0	5.0	17.0	16.0	0.5	0.5	0.0	0.5	0.0	0.0	0.0	0.5	0.0	0.5	0.0	79.0
国富(国富町)	1.0	0.0	2.0	1.0	0.0	9.0	5.5	3.0	0.5	1.0	1.5	7.5	15.0	0.0	0.0	0.0	0.5	0.0	0.0	0.0	0.0	0.0	0.0	0.5	48.0
宮崎(宮崎市)	0.5	0.0	0.0	0.0	0.5	3.5	4.5	0.5	0.0	0.0	2.5	1.5	4.0	2.0	0.0	0.0	0.0	0.5	0.0	0.0	0.0	0.0	0.0	0.5	20.5
田野(宮崎市)	9.5	5.0	0.0	0.0	1.5	0.5	4.5	0.5	0.0	0.5	2.0	0.5	1.5	6.0	0.0	0.0	0.0	0.0	0.5	0.0	0.0	0.0	0.0	1.5	34.0
赤江(宮崎市)	3.5	0.0	0.0	0.0	0.5	0.0	3.0	1.0	0.5	0.5	1.5	0.5	1.0	2.0	0.0	0.0	0.5	0.0	0.0	0.0	0.0	1.0	0.0	1.0	16.5
都城(都城市)	9.5	0.5	0.5	0.0	0.0	2.5	5.5	4.0	0.0	0.5	0.0	0.5	2.5	0.5	0.0	0.5	0.0	0.0	0.0	0.0	0.0	0.0	1.0	1.5	29.5
深瀬(日南市)	2.0	2.0	0.0	0.5	0.5	15.0	21.0	9.5	1.0	0.5	0.0	0.5	0.5	1.0	0.0	0.0	0.5	0.0	0.0	0.0	0.0	0.0	0.0	0.0	54.5
油津(日南市)	0.0	0.5	2.5	3.0	0.5	0.0	0.0	0.5	1.5	0.0	0.0	0.0	0.0	0.0	0.5	0.0	0.0	0.0	0.0	0.0	0.0	0.0	0.0	0.5	9.5
串間(串間市)	0.0	0.0	2.0	2.0	1.0	0.0	0.0	0.5	3.5	2.5	0.0	0.5	1.0	0.5	0.0	0.0	3.0	0.5	0.0	0.0	0.0	0.0	0.5	0.5	18.0
	1	2	3	4	5	6	7	8	9	10	11	12	13	14	15	16	17	18	19	20	21	22	23	24	合計

単位:mm(×|は欠測)

緑色:1~9mm

黄色:10~19mm(長く降り続くと注意を要する)、20~29mm(側溝や小さい川があふれたり、小規模の崖崩れが始まる)

桃色:30~49mm(山崩れや崖崩れが起きやすくなる)、50mm~(都市部では地下街等に雨水が流れ込むことがある。土石流が起こりやすくなる)

アメダス降水量の時系列表(宮崎県:8月16日)

	1	2	3	4	5	6	7	8	9	10	11	12	13	14	15	16	17	18	19	20	21	22	23	24	合計
高千穂(高千穂町)	0.0	0.0	1.0	0.0	9.5	7.0	18.0	7.5	5.0	3.5	0.5	1.0	1.5	0.5	0.5	0.0	1.0	0.0	0.0	0.0	0.5	0.0	0.0	0.5	57.5
古江(延岡市)	0.0	0.0	0.0	0.5	0.0	0.5	4.0	6.5	0.0	0.5	0.0	0.5	0.5	1.0	1.5	0.5	0.5	0.0	0.0	0.5	0.0	0.0	0.0	0.0	17.0
鞍岡(五ヶ瀬町)	0.0	0.0	0.5	0.5	15.5	10.5	13.5	9.0	5.5	1.0	0.5	1.0	0.5	0.5	0.5	0.0	0.5	0.0	0.0	0.5	0.0	0.0	0.0	0.0	60.0
日之影(日之影町)	0.0	0.0	0.0	0.0	4.5	6.5	21.0	5.5	2.5	2.0	0.0	0.5	1.5	0.5	1.0	0.5	0.5	0.0	0.0	0.0	0.5	0.0	0.0	0.0	47.0
諸塚(諸塚村)	0.0	0.0	3.0	0.5	4.0	4.5	37.0	4.0	2.0	0.5	0.0	0.5	1.0	0.5	0.0	0.0	1.0	0.0	0.5	0.0	0.5	0.0	0.0	0.0	59.5
北方(延岡市)	0.0	0.0	2.0	0.5	0.5	4.0	18.0	2.5	1.5	0.0	0.0	0.5	0.5	1.0	1.0	1.0	1.0	0.0	0.0	0.5	0.0	0.0	0.0	0.0	34.5
延岡(延岡市)	0.0	0.0	0.0	2.0	0.0	0.0	9.0	3.0	0.5	0.0	0.0	1.0	0.5	0.5	1.0	0.5	0.5	0.0	0.5	0.0	0.0	0.0	0.0	0.0	19.0
椎葉(椎葉村)	0.0	0.0	0.5	2.5	5.5	9.5	7.0	9.5	2.5	1.0	0.5	2.0	0.5	1.0	0.5	2.0	0.0	0.0	0.5	3.0	0.0	0.0	0.0	0.0	48.0
日向(日向市)	0.0	0.0	0.0	0.0	0.0	2.5	9.0	0.0	1.0	0.0	0.0	0.0	0.5	0.5	0.0	0.5	1.0	0.5	0.0	0.0	0.0	0.0	0.5	0.0	16.0
神門(美郷町)	0.0	0.0	0.0	1.5	1.0	8.0	13.5	3.0	2.0	1.5	0.5	0.5	0.5	1.5	1.0	1.0	1.0	0.0	0.5	0.5	0.5	0.0	0.0	0.0	38.0
西米良(西米良村)	0.0	0.0	0.5	1.0	1.0	24.0	4.5	3.5	1.5	0.5	0.0	3.5	1.0	2.0	2.0	1.0	1.5	0.5	0.5	1.5	0.0	0.5	0.5	3.0	54.0
都農(都農町)	0.0	0.0	0.0	0.0	0.0	6.0	3.0	4.0	0.5	0.0	1.0	1.0	2.5	2.0	0.5	0.5	0.5	0.0	0.5	0.0	0.0	0.0	0.0	0.5	22.5
高鍋(高鍋町)	0.0	0.0	0.0	0.0	1.5	1.0	0.5	0.0	0.0	0.0	0.0	0.0	2.0	2.0	0.5	0.5	1.0	0.5	1.5	0.5	0.5	0.0	0.0	0.5	12.5
加久藤(えびの市)	0.0	0.5	1.0	2.5	9.0	23.5	1.5	0.5	1.0	3.5	4.5	6.0	2.0	1.5	4.0	4.0	0.5	1.0	4.5	2.5	1.5	3.0	3.5	1.0	82.5
西都(西都市)	0.0	0.0	0.0	0.0	1.0	1.0	0.0	0.0	0.5	0.0	0.0	0.0	2.0	3.5	0.5	1.0	1.5	1.0	1.5	1.5	0.5	0.0	0.0	1.0	16.5
えびの(えびの市)	0.0	0.5	0.5	2.0	28.5	0.5	1.0	0.5	0.5	2.5	5.5	22.5	3.5	3.0	6.5	6.5	1.5	2.5	4.0	2.0	5.5	3.5	4.5	0.5	108.0
小林(小林市)	0.0	0.0	0.5	0.5	13.0	1.0	0.5	0.0	0.0	1.0	2.5	6.0	7.5	2.0	4.0	5.5	1.5	1.5	4.0	2.5	2.0	1.0	2.0	0.5	59.0
野尻(小林市)	0.0	0.0	0.0	1.0	2.5	0.0	0.0	0.0	0.0	0.0	0.0	4.5	8.0	3.5	3.0	3.0	3.5	2.5	3.0	2.0	1.0	0.5	1.5	0.5	40.0
国富(国富町)	0.0	0.0	0.0	0.0	3.5	0.5	0.0	0.0	0.0	0.0	0.0	1.5	4.0	5.5	1.5	1.5	3.0	2.0	2.0	1.5	0.5	0.5	0.5	1.0	29.0
宮崎(宮崎市)	0.0	0.0	0.0	0.5	5.5	0.0	0.0	0.0	0.0	0.0	0.0	0.0	0.0	4.5	4.5	0.5	2.0	0.5	1.5	1.5	0.0	0.0	0.0	0.5	21.5
田野(宮崎市)	1.5	0.0	0.5	2.5	1.0	0.5	0.0	0.0	0.0	0.0	1.0	0.0	0.0	10.0	4.5	1.0	2.5	1.0	1.5	1.5	0.5	0.0	0.0	0.5	30.0
赤江(宮崎市)	2.0	0.5	0.0	0.5	2.0	1.0	0.0	0.0	0.0	0.0	3.0	0.0	0.0	0.0	2.5	0.0	1.5	1.0	1.0	1.5	0.0	0.0	0.5	0.0	17.0
都城(都城市)	0.0	0.0	2.5	2.0	0.5	0.0	0.0	0.0	0.0	0.0	0.0	0.0	8.5	14.0	5.5	6.5	6.0	2.5	3.0	2.5	1.5	1.0	0.0	1.0	57.0
深瀬(日南市)	0.0	0.0	1.0	2.0	0.5	0.0	0.0	0.0	0.0	0.0	0.0	0.0	0.0	0.0	5.0	1.0	1.5	1.0	0.5	2.0	0.5	0.5	0.5	0.0	16.0
油津(日南市)	1.5	0.0	0.0	0.0	0.0	0.0	0.0	0.0	0.0	0.0	0.0	4.0	5.0	1.0	5.5	2.5	1.0	0.0	0.0	0.5	0.5	0.0	0.0	0.0	21.5
串間(串間市)	4.5	0.0	0.0	0.0	0.0	0.0	0.0	0.0	0.0	0.0	0.0	5.0	0.0	2.5	1.0	0.0	0.5	0.0	0.0	0.0	1.0	0.0	0.5	0.0	15.0
	1	2	3	4	5	6	7	8	9	10	11	12	13	14	15	16	17	18	19	20	21	22	23	24	合計

単位:mm(×は欠測)

緑色:1~9mm

黄色:10~19mm(長く降り続くと注意を要する)、20~29mm(側溝や小さい川があふれたり、小規模の崖崩れが始まる)

桃色:30~49mm(山崩れや崖崩れが起きやすくなる)、50mm~(都市部では地下街等に雨水が流れ込むことがある。土石流が起こりやすくなる)

アメダス降水量の時系列表(宮崎県:8月17日)

	1	2	3	4	5	6	7	8	9	10	11	12	13	14	15	16	17	18	19	20	21	22	23	24	合計	
高千穂(高千穂町)	0.0	0.0	0.0	0.5	0.0	0.0	1.5	1.0	1.0	2.0	1.0	0.5	4.0	3.0	2.0	0.0	0.0	0.0	0.0	0.0	0.0	0.5	1.5	0.0	18.5	
古江(延岡市)	0.0	0.0	0.0	0.0	0.0	0.0	0.0	0.0	1.0	1.0	0.5	0.5	0.5	1.0	0.5	0.5	0.0	0.0	0.0	0.0	0.0	0.0	0.0	0.0	0.0	5.5
鞍岡(五ヶ瀬町)	0.0	0.0	2.5	0.0	0.0	0.0	1.0	1.0	1.5	4.0	2.0	1.0	4.5	2.0	1.0	0.0	0.0	0.0	0.0	0.0	0.0	0.0	1.0	0.5	22.0	
日之影(日之影町)	0.0	0.0	0.0	0.5	0.0	0.0	0.0	1.0	1.0	1.0	0.5	0.0	3.0	6.5	2.0	0.0	0.0	0.0	0.0	0.0	0.0	0.5	0.0	0.5	16.5	
諸塚(諸塚村)	0.0	0.0	0.0	0.5	0.0	0.0	0.0	1.5	1.0	2.0	0.5	0.5	2.5	6.5	0.5	0.5	0.0	0.0	0.0	0.0	0.0	0.0	0.5	2.5	19.0	
北方(延岡市)	0.0	0.0	0.0	0.0	0.5	0.0	0.0	1.0	1.0	1.0	0.0	0.0	1.0	4.0	0.5	0.0	0.0	0.0	0.0	0.0	0.0	0.0	1.0	3.5	13.5	
延岡(延岡市)	0.0	0.0	0.0	0.0	0.0	0.0	0.5	0.5	1.0	0.5	0.5	0.0	0.5	1.5	1.0	0.0	0.0	0.0	0.0	0.0	0.0	0.0	0.0	1.5	7.5	
椎葉(椎葉村)	0.0	0.0	7.5	0.5	0.0	0.0	4.0	3.0	6.0	9.5	4.0	5.5	13.0	15.5	7.0	1.0	0.5	0.5	0.5	0.5	0.5	5.0	1.0	5.5	90.5	
日向(日向市)	0.0	0.0	0.0	0.0	0.0	0.0	0.0	1.0	0.5	0.0	0.5	0.0	0.5	0.0	0.5	0.0	0.0	0.0	0.0	0.0	0.0	0.0	0.5	2.0	5.5	
神門(美郷町)	0.0	0.0	0.0	1.5	0.0	0.0	0.5	2.5	2.5	3.0	1.0	0.0	4.0	3.0	0.5	0.0	0.0	0.0	0.0	0.0	0.0	0.0	1.5	2.5	22.5	
西米良(西米良村)	0.5	0.0	4.0	0.5	0.0	0.0	4.5	4.5	5.0	6.0	1.5	1.5	6.5	3.0	2.0	1.0	0.0	0.0	0.0	0.0	0.0	2.0	16.0	5.5	64.0	
都農(都農町)	0.5	0.5	0.0	0.0	0.0	0.0	0.0	1.5	0.5	0.5	0.5	0.5	1.5	1.0	0.5	0.5	0.0	0.0	0.0	0.5	0.0	0.5	1.0	1.5	11.5	
高鍋(高鍋町)	1.0	0.0	0.0	0.0	0.0	0.0	0.5	2.5	1.5	0.5	1.0	0.5	3.0	0.5	0.5	0.0	0.0	0.0	0.0	0.0	0.0	2.5	3.5	2.0	19.5	
加久藤(えびの市)	0.0	7.0	6.5	1.5	0.0	6.0	5.0	13.0	11.5	4.0	0.5	7.0	14.0	2.0	1.5	0.0	0.0	0.0	0.5	0.0	0.0	28.0	35.0	0.5	143.5	
西都(西都市)	0.5	0.0	0.0	0.0	0.0	0.0	2.0	2.5	1.5	1.0	0.5	1.0	3.5	0.0	0.5	0.0	0.0	0.0	0.0	0.0	0.0	6.0	0.0	5.5	24.5	
えびの(えびの市)	0.5	14.0	11.0	8.5	0.0	8.5	9.0	30.0	19.5	9.0	2.5	8.5	13.0	4.5	1.5	1.0	8.0	4.5	3.5	1.0	7.5	4.0	37.0	16.0	222.5	
小林(小林市)	0.0	1.0	3.5	0.5	0.0	1.5	4.5	6.5	10.5	6.0	0.5	3.5	5.5	1.0	0.5	0.5	0.5	0.5	0.0	0.5	1.0	2.5	25.0	5.0	80.5	
野尻(小林市)	0.0	0.0	1.0	0.0	0.0	0.0	7.0	3.5	3.0	6.0	0.0	4.0	6.5	0.5	1.0	0.0	0.0	0.5	0.0	0.0	0.5	8.5	1.5	14.5	58.0	
国富(国富町)	1.0	0.0	0.0	0.5	0.0	0.0	3.0	3.0	1.5	1.5	0.0	4.0	3.0	0.5	0.0	0.5	0.0	0.0	0.0	0.0	0.0	11.5	0.5	8.5	39.0	
宮崎(宮崎市)	1.0	0.0	0.0	0.5	0.0	0.5	2.5	3.0	1.5	0.5	1.0	0.5	1.5	0.0	0.0	0.5	0.0	0.0	0.0	0.0	0.5	2.5	0.0	0.0	16.0	
田野(宮崎市)	0.0	0.0	0.5	0.0	0.0	0.5	3.5	4.5	1.5	0.5	0.5	1.5	2.5	0.0	0.5	0.5	0.5	0.0	0.0	0.0	0.5	0.0	1.0	0.0	18.5	
赤江(宮崎市)	1.0	0.0	0.0	0.5	0.0	0.0	1.5	3.0	2.0	0.0	0.5	0.5	2.0	0.5	0.0	0.5	0.0	0.0	0.0	0.0	0.0	2.5	4.5	0.0	19.0	
都城(都城市)	0.0	1.5	0.5	0.0	0.0	2.0	7.0	6.0	3.0	6.5	5.0	9.0	4.5	1.0	1.0	1.0	0.0	0.5	0.0	0.5	4.0	3.0	4.5	0.5	61.0	
深瀬(日南市)	1.0	3.5	3.0	1.0	0.5	0.5	7.0	6.5	3.5	2.5	0.0	4.0	6.0	0.5	0.5	1.0	0.5	0.0	0.0	0.5	1.0	0.0	9.0	12.5	64.5	
油津(日南市)	1.0	0.5	2.0	1.5	0.0	0.5	3.0	4.5	1.5	6.0	4.0	6.5	8.5	0.5	0.0	0.0	0.5	0.0	0.0	0.0	0.0	0.0	0.0	12.5	53.0	
串間(串間市)	1.5	3.5	2.0	0.5	0.5	2.0	6.0	9.5	3.0	1.5	2.0	17.5	2.5	0.0	0.0	0.0	0.5	0.0	0.0	0.0	0.0	0.0	0.0	17.5	70.0	
	1	2	3	4	5	6	7	8	9	10	11	12	13	14	15	16	17	18	19	20	21	22	23	24	合計	

単位:mm(×)は欠測

緑色:1~9mm

黄色:10~19mm(長く降り続くと注意を要する)、20~29mm(側溝や小さい川があふれたり、小規模の崖崩れが始まる)

桃色:30~49mm(山崩れや崖崩れが起きやすくなる)、50mm~(都市部では地下街等に雨水が流れ込むことがある。土石流が起こりやすくなる)

アメダス降水量の時系列表(宮崎県:8月18日)

	1	2	3	4	5	6	7	8	9	10	11	12	13	14	15	16	17	18	19	20	21	22	23	24	合計
高千穂(高千穂町)	0.5	0.0	0.0	0.0	2.0	3.5	5.5	6.5	3.0	2.0	1.5	4.0	1.5	0.0	1.0	0.5	1.0	0.0	0.0	0.0	1.0	1.0	0.0	0.0	34.5
古江(延岡市)	2.0	0.0	1.0	1.0	21.0	9.5	2.5	1.0	0.0	0.0	4.5	6.0	2.0	0.0	0.5	0.5	0.5	0.0	0.0	0.0	0.5	2.0	18.5	12.5	85.5
鞍岡(五ヶ瀬町)	0.0	0.0	0.0	0.0	1.0	3.5	8.5	7.5	3.5	1.5	2.5	3.5	0.5	0.5	1.0	2.0	1.0	0.0	0.0	0.0	0.0	0.0	0.0	5.5	42.0
日之影(日之影町)	1.0	0.0	0.0	0.0	2.5	5.0	5.5	4.0	2.0	0.5	1.0	5.5	3.5	0.5	0.0	2.0	2.0	0.5	0.0	0.0	2.0	0.0	0.5	0.0	38.0
諸塚(諸塚村)	0.5	0.0	0.5	1.0	12.0	7.0	6.0	1.5	2.5	0.5	3.0	6.5	3.5	0.5	0.5	5.0	1.0	0.0	0.0	0.5	0.5	0.0	1.0	0.0	53.5
北方(延岡市)	2.5	0.0	2.0	2.0	6.0	5.5	4.0	1.5	0.0	0.0	2.0	5.0	3.0	1.5	0.5	1.0	1.0	0.0	0.0	0.5	3.5	0.5	0.0	0.0	42.0
延岡(延岡市)	3.0	0.5	2.5	0.0	10.5	13.5	3.0	0.5	0.0	0.0	1.5	5.5	2.5	0.5	0.5	0.0	1.0	0.0	0.0	0.5	1.0	1.0	3.0	3.0	53.5
椎葉(椎葉村)	0.0	0.0	0.5	0.0	5.5	9.5	29.0	12.5	9.0	0.0	4.0	4.0	1.0	1.0	1.5	2.0	1.0	0.0	0.0	0.0	0.0	0.0	2.0	2.5	85.0
日向(日向市)	1.0	1.0	2.5	12.5	26.0	8.5	1.5	0.5	0.0	0.5	4.0	5.0	2.0	0.0	0.0	0.5	0.0	0.0	0.0	0.5	1.0	1.5	0.0	3.0	71.5
神門(美郷町)	0.5	3.5	2.0	2.5	17.0	11.5	3.0	1.5	1.0	0.0	4.5	6.0	2.5	4.0	1.0	1.5	0.0	0.0	0.0	0.5	0.5	1.0	0.5	0.0	64.5
西米良(西米良村)	1.0	13.0	3.5	16.5	26.5	15.5	2.5	2.5	1.5	1.0	5.0	3.5	5.5	1.5	2.5	1.0	0.0	0.0	0.0	0.0	0.5	0.0	0.0	1.5	104.5
都農(都農町)	0.5	1.0	0.0	12.5	8.5	4.0	1.0	0.5	0.0	0.0	6.5	5.5	1.0	0.5	0.0	0.0	0.5	0.0	0.5	0.5	0.0	0.5	0.0	1.0	44.5
高鍋(高鍋町)	4.0	13.5	0.0	10.0	6.5	3.5	1.0	0.0	0.5	1.0	11.5	7.0	1.0	1.0	0.0	0.0	0.0	0.0	0.5	1.0	0.0	0.5	0.0	4.5	67.0
加久藤(えびの市)	14.0	5.5	5.0	12.0	13.5	12.0	4.0	6.5	3.0	2.0	4.5	3.5	1.5	3.5	3.5	0.0	0.0	0.0	0.0	0.0	0.0	0.0	3.0	1.0	98.0
西都(西都市)	8.0	15.0	1.5	12.0	7.5	3.5	1.0	0.0	0.0	2.0	12.5	6.0	1.5	0.5	0.0	0.5	0.0	0.0	0.0	6.0	0.0	0.0	0.0	8.5	86.0
えびの(えびの市)	7.5	3.0	18.0	33.5	23.5	7.0	5.0	8.5	6.5	7.0	9.0	8.5	5.0	6.5	4.5	0.0	0.0	0.0	0.0	0.5	0.5	2.0	1.0	0.0	157.0
小林(小林市)	7.0	0.5	9.0	24.5	9.5	2.0	1.0	4.5	2.5	2.5	6.0	5.0	3.0	2.0	2.5	0.0	0.0	0.0	4.0	2.0	1.5	0.5	1.0	0.0	90.5
野尻(小林市)	8.5	1.5	2.5	23.0	5.0	3.0	0.5	2.5	0.0	12.5	5.5	4.5	2.0	1.0	0.5	0.0	0.0	0.0	0.0	0.0	0.0	0.0	0.0	3.0	75.5
国富(国富町)	8.5	6.5	3.0	15.0	5.5	2.5	0.0	0.0	0.0	13.5	5.5	6.0	1.0	0.5	0.5	0.0	0.0	0.0	0.0	0.0	0.0	0.0	0.5	10.5	79.0
宮崎(宮崎市)	0.0	0.0	7.0	8.0	5.5	3.0	0.5	0.0	1.5	4.0	28.0	4.5	1.0	0.5	0.0	0.0	0.0	0.0	1.5	1.0	0.0	0.0	0.0	11.0	77.0
田野(宮崎市)	0.0	0.0	6.5	5.0	6.0	2.5	0.0	0.5	3.5	13.5	9.5	4.5	0.5	0.5	0.0	0.0	0.0	0.0	1.5	20.5	1.5	1.0	0.5	9.0	86.5
赤江(宮崎市)	1.5	0.0	3.0	4.5	3.0	2.5	0.0	0.0	0.0	2.0	23.0	4.0	1.0	0.5	0.0	0.0	0.0	0.0	2.0	0.0	0.0	0.0	12.5	20.5	80.0
都城(都城市)	0.0	0.0	13.0	7.5	7.5	5.0	0.5	2.0	1.5	22.5	6.5	4.0	0.5	0.0	0.5	0.0	0.0	0.0	0.0	0.0	0.0	0.0	3.5	2.5	77.0
深瀬(日南市)	13.0	2.0	16.5	5.0	9.0	2.5	0.0	0.5	0.0	5.5	13.0	3.0	2.0	0.5	0.0	0.0	0.0	0.5	0.5	0.0	3.0	0.0	0.5	14.5	91.5
油津(日南市)	20.0	10.5	28.0	1.5	0.5	1.5	0.0	0.0	0.5	18.0	17.5	6.0	4.0	0.5	0.0	0.0	0.0	5.5	0.5	0.0	0.0	0.5	0.0	11.0	126.0
串間(串間市)	9.5	0.5	38.5	1.0	3.5	2.0	0.0	0.0	1.5	60.5	13.0	3.0	3.0	0.0	0.0	0.0	0.5	0.5	0.0	0.0	0.0	0.0	17.0	14.5	168.5
	1	2	3	4	5	6	7	8	9	10	11	12	13	14	15	16	17	18	19	20	21	22	23	24	合計

単位:mm(×は欠測)

緑色:1~9mm

黄色:10~19mm(長く降り続くと注意を要する)、20~29mm(側溝や小さい川があふれたり、小規模の崖崩れが始まる)

桃色:30~49mm(山崩れや崖崩れが起きやすくなる)、50mm~(都市部では地下街等に雨水が流れ込むことがある。土石流が起こりやすくなる)

アメダス降水量の時系列表(宮崎県:8月19日)

	1	2	3	4	5	6	7	8	9	10	11	12	13	14	15	16	17	18	19	20	21	22	23	24	合計
高千穂(高千穂町)	0.0	0.5	0.0	0.0	0.0	0.0	0.0	0.0	0.0	0.0	0.0	0.0	0.0	0.0	0.0	6.0	0.0	0.0	0.0	0.0	0.0	0.0	0.0	0.0	6.5
古江(延岡市)	57.0	18.0	0.5	0.0	0.0	0.0	0.0	0.0	0.0	0.0	0.0	0.0	0.0	0.0	0.0	0.0	0.0	0.0	0.0	0.0	0.0	0.0	0.0	1.0	76.5
鞍岡(五ヶ瀬町)	0.5	0.0	0.0	0.0	0.0	0.0	0.0	0.0	0.0	0.0	0.0	0.0	0.0	0.0	0.0	0.0	0.0	0.0	0.5	0.5	0.0	0.0	0.0	0.0	1.5
日之影(日之影町)	0.0	4.5	0.0	0.0	0.0	0.0	0.0	0.0	0.0	0.0	0.0	0.0	0.0	0.0	0.0	0.0	0.0	0.0	0.0	0.0	0.0	0.0	0.0	0.0	4.5
諸塚(諸塚村)	3.0	11.5	0.0	0.0	0.0	0.0	0.0	0.0	0.0	0.0	0.0	0.0	0.0	0.0	0.0	0.0	0.0	0.0	0.0	0.0	0.0	0.0	0.0	0.0	14.5
北方(延岡市)	0.5	2.0	0.0	0.0	0.0	0.0	0.0	0.0	0.0	0.0	0.0	0.0	0.0	0.0	0.0	0.0	0.0	0.0	0.0	0.0	0.0	0.0	0.0	0.0	2.5
延岡(延岡市)	4.0	3.0	0.0	0.0	0.0	0.0	0.0	0.0	0.0	0.0	0.0	0.0	0.0	0.0	0.0	0.0	0.0	0.0	0.0	0.0	0.0	0.0	0.5	0.5	8.0
椎葉(椎葉村)	0.5	1.0	0.0	0.0	0.0	0.0	0.0	0.0	0.0	0.0	0.0	0.0	0.0	0.0	0.0	0.0	0.0	0.0	3.0	0.0	0.0	0.0	0.0	0.0	4.5
日向(日向市)	18.0	2.0	0.0	0.0	0.0	0.0	0.0	0.0	0.0	0.0	0.0	0.0	0.0	0.0	0.0	0.0	0.0	0.0	0.0	0.0	0.0	0.5	0.5	0.0	21.0
神門(美郷町)	9.5	1.5	0.0	0.0	0.0	0.0	0.0	0.0	0.0	0.0	0.0	0.0	0.0	0.0	0.0	0.0	0.0	0.0	0.0	0.0	0.0	0.0	0.0	0.0	11.0
西米良(西米良村)	15.0	0.0	0.0	0.0	0.0	0.0	0.0	0.0	0.0	0.0	0.0	0.0	0.0	0.0	0.0	0.0	0.0	0.0	0.0	0.0	0.0	0.0	0.0	0.0	15.0
都農(都農町)	23.0	0.0	0.0	0.0	0.0	0.0	0.0	0.0	0.0	0.5	0.0	0.0	0.0	0.0	0.0	0.0	0.0	0.0	0.0	0.0	0.0	0.0	0.5	0.5	24.5
高鍋(高鍋町)	6.0	0.0	0.0	0.0	0.0	0.0	0.0	0.0	0.0	0.0	0.0	0.0	0.0	0.0	0.0	0.0	0.0	0.0	0.0	0.0	0.0	0.5	1.5	0.0	8.0
加久藤(えびの市)	0.0	0.0	0.0	0.0	0.0	0.0	0.0	0.0	0.0	0.0	0.0	0.0	0.0	0.0	0.0	0.0	0.0	0.0	0.0	0.0	0.0	0.0	0.0	0.0	0.0
西都(西都市)	2.0	0.0	0.0	0.0	0.0	0.0	0.0	0.0	0.0	0.0	0.0	0.0	0.0	0.0	0.0	0.0	0.0	0.0	0.0	0.0	0.0	0.0	1.5	0.0	3.5
えびの(えびの市)	2.0	0.0	0.0	0.5	0.0	0.0	0.0	0.0	0.0	0.0	0.0	0.0	0.0	0.0	0.0	0.0	0.0	0.0	0.0	0.0	0.0	0.0	0.0	0.0	2.5
小林(小林市)	0.0	0.0	0.0	0.0	0.0	0.0	0.0	0.0	0.0	0.0	0.0	0.0	0.0	0.0	0.0	0.0	0.0	0.0	0.0	0.0	0.0	0.0	0.0	0.0	0.0
野尻(小林市)	0.0	0.5	0.0	0.0	0.0	0.0	0.0	0.0	0.0	0.0	0.0	0.0	0.0	0.0	0.0	0.0	0.0	0.0	0.0	0.0	0.0	0.0	0.0	0.0	0.5
国富(国富町)	0.5	0.0	0.0	0.0	0.0	0.0	0.0	0.0	0.0	0.0	0.0	0.0	0.0	0.0	0.0	0.0	0.0	0.0	0.0	0.0	0.0	0.0	0.5	0.0	1.0
宮崎(宮崎市)	0.5	0.0	0.0	0.0	0.0	0.0	0.0	0.0	0.0	0.0	0.0	0.0	0.0	0.0	0.0	0.0	0.0	0.0	0.0	0.0	0.0	1.0	1.5	1.0	4.0
田野(宮崎市)	0.0	0.0	0.0	0.0	0.0	0.0	0.0	0.0	0.0	0.0	0.0	0.0	0.0	0.0	0.0	0.0	0.0	0.0	0.0	0.0	0.0	0.5	1.5	0.0	2.0
赤江(宮崎市)	1.0	0.0	0.0	0.0	0.0	0.0	0.0	0.0	0.0	0.0	0.0	0.0	0.0	0.0	0.0	0.0	0.0	0.0	0.0	0.0	0.0	3.0	2.0	2.0	8.0
都城(都城市)	0.0	0.0	0.0	0.0	0.0	0.0	0.0	0.0	0.0	0.0	0.0	0.0	0.0	0.0	0.0	0.0	0.0	0.0	0.0	0.0	0.0	0.0	0.5	0.0	0.5
深瀬(日南市)	0.0	0.0	0.0	0.0	0.0	0.0	0.0	0.0	0.5	0.0	0.0	0.0	0.0	0.0	0.0	0.0	0.0	0.0	0.0	0.0	0.0	2.0	0.5	0.0	3.0
油津(日南市)	0.0	0.0	0.0	0.0	0.0	0.0	0.0	0.0	0.0	0.0	0.5	0.0	0.0	0.0	0.0	0.0	0.0	0.0	0.0	0.0	0.5	7.5	3.0	1.0	12.5
串間(串間市)	0.0	0.0	0.0	0.0	0.0	0.0	0.0	0.0	0.0	0.0	0.0	0.0	0.0	0.0	0.0	0.0	0.0	0.0	0.0	0.0	7.0	5.0	0.0	0.5	12.5
	1	2	3	4	5	6	7	8	9	10	11	12	13	14	15	16	17	18	19	20	21	22	23	24	合計

単位:mm(×は欠測)

緑色:1~9mm

黄色:10~19mm(長く降り続くと注意を要する)、20~29mm(側溝や小さい川があふれたり、小規模の崖崩れが始まる)

桃色:30~49mm(山崩れや崖崩れが起きやすくなる)、50mm~(都市部では地下街等に雨水が流れ込むことがある。土石流が起こりやすくなる)

アメダス降水量の時系列表(鹿児島県:8月11日)

	1	2	3	4	5	6	7	8	9	10	11	12	13	14	15	16	17	18	19	20	21	22	23	24	合計
阿久根(阿久根市)	0.0	0.0	0.0	0.5	0.5	0.0	0.5	0.0	0.0	1.5	4.5	5.0	6.0	4.0	13.5	18.0	64.0	10.5	2.5	1.0	2.5	0.5	×	×	135.0
出水(出水市)	0.0	0.0	0.0	0.0	0.5	0.0	0.5	0.5	0.0	1.5	3.5	4.5	2.5	3.5	13.0	34.5	61.0	14.5	2.5	0.5	1.0	0.5	0.0	0.0	144.5
大口(伊佐市)	0.0	0.0	0.0	0.0	0.0	0.0	0.0	3.5	0.0	3.0	4.0	2.0	0.5	3.5	6.5	8.0	6.5	18.0	3.5	0.5	0.0	1.0	0.0	0.0	60.5
紫尾山(さつま町)	0.0	0.0	0.0	0.5	0.5	0.0	1.0	0.5	0.5	3.0	4.0	3.5	2.0	5.0	26.0	28.0	16.5	23.0	2.5	0.5	1.5	0.5	0.5	0.0	119.5
さつま柏原(さつま町)	0.0	0.0	0.0	1.0	0.5	0.5	2.0	2.0	0.5	3.5	8.0	2.0	1.0	4.5	14.5	4.5	4.5	34.0	2.5	0.5	1.0	0.5	0.0	1.0	88.5
中甕(薩摩川内市)	0.0	0.0	1.0	1.5	1.0	0.5	0.0	0.0	0.0	11.5	12.0	9.0	2.0	7.5	32.0	20.5	46.0	5.5	2.5	1.5	1.0	0.0	0.0	2.0	157.0
川内(薩摩川内市)	0.0	0.0	0.0	2.0	1.0	0.0	5.0	0.0	2.0	4.0	5.0	1.5	1.0	6.0	19.0	5.5	5.5	37.0	3.0	0.5	1.0	0.5	0.0	0.0	99.5
溝辺(霧島市)	0.0	0.0	0.0	0.0	1.5	0.5	5.0	14.0	1.0	4.5	7.5	2.0	0.5	2.5	4.0	10.0	42.0	3.5	6.5	0.5	0.5	0.0	0.5	0.0	106.5
八重山(薩摩川内市)	0.0	0.0	0.5	2.0	1.0	0.5	2.0	5.5	2.5	2.5	4.0	1.5	2.0	5.5	4.5	5.0	6.5	9.5	4.0	0.5	1.0	2.5	0.0	0.5	63.5
東市来(日置市)	0.0	0.0	0.0	1.0	0.5	1.5	1.5	5.0	1.0	3.0	4.0	1.0	2.5	7.5	3.5	3.5	4.5	5.0	2.0	2.0	0.0	8.0	0.5	0.0	57.5
牧之原(霧島市)	0.0	0.0	0.0	0.0	0.0	0.0	0.5	0.0	1.0	0.0	2.0	3.0	1.0	0.0	2.5	1.5	29.5	3.5	1.0	0.0	0.0	0.5	0.5	0.0	46.5
鹿児島(鹿児島市)	0.0	0.0	0.0	0.0	0.0	0.0	1.0	0.0	0.0	1.5	3.0	2.5	1.5	3.0	1.5	9.5	2.0	1.5	1.0	0.0	0.0	0.5	0.0	0.5	29.0
輝北(鹿屋市)	0.0	0.0	0.0	0.0	0.0	0.0	2.5	0.0	0.5	0.5	2.5	2.5	0.5	1.0	1.5	1.0	4.5	23.5	0.5	0.5	0.0	0.5	0.0	0.0	42.0
大隅(曾於市)	0.0	0.0	0.0	0.0	0.0	0.0	0.5	2.5	1.0	0.0	1.0	3.0	1.0	1.0	0.5	0.5	0.5	9.5	5.5	0.0	0.0	0.0	3.0	0.5	30.0
加世田(南さつま市)	0.0	0.0	0.0	0.0	0.0	0.0	0.0	0.0	0.5	2.5	4.0	4.0	3.0	1.5	7.5	10.0	1.5	0.5	0.0	0.5	0.0	0.0	0.0	0.5	36.0
吉ヶ別府(鹿屋市)	0.0	0.0	0.0	0.0	0.0	0.0	0.0	0.0	0.5	0.0	3.0	2.5	1.0	2.0	0.5	0.5	0.0	14.0	5.5	0.5	0.0	0.5	4.5	1.5	36.5
志布志(志布志市)	0.0	0.0	0.0	0.0	0.0	0.0	0.0	0.5	0.0	0.5	1.5	4.0	0.0	0.5	0.5	0.5	0.0	0.0	7.5	5.5	0.5	0.0	0.0	0.0	21.5
喜入(鹿児島市)	0.0	0.0	0.0	0.0	0.0	0.0	0.0	0.0	1.5	2.0	4.0	2.5	3.0	1.0	0.5	1.0	10.5	0.5	0.0	0.0	5.0	0.0	0.5	1.0	33.0
鹿屋(鹿屋市)	0.0	0.0	0.0	0.0	0.0	0.0	0.0	0.0	1.0	0.0	9.5	2.0	1.0	0.5	0.0	0.0	0.5	0.0	4.0	0.0	0.0	0.0	0.0	1.5	20.0
肝付前田(肝付町)	0.0	0.0	0.0	0.0	0.0	0.0	0.0	0.0	0.0	0.5	5.0	2.0	0.5	0.0	0.0	0.0	0.0	0.0	0.5	0.0	0.0	0.0	0.0	3.0	11.5
枕崎(枕崎市)	0.0	0.0	0.0	0.0	0.0	0.0	0.0	1.0	0.5	4.0	4.5	5.0	2.5	0.0	2.5	1.0	0.5	0.0	0.0	0.0	0.0	0.0	0.0	0.0	21.5
指宿(指宿市)	0.0	0.0	0.0	0.0	0.0	0.0	0.0	1.0	1.5	0.5	5.5	2.0	0.5	0.0	0.0	0.0	0.0	0.5	0.0	0.0	0.0	0.0	0.0	4.0	15.5
内之浦(肝付町)	0.0	0.0	0.0	0.0	0.0	0.0	0.0	0.0	0.0	1.5	5.0	2.0	0.0	0.0	0.0	0.0	0.0	5.0	0.5	0.0	0.0	0.5	0.5	2.0	17.0
田代(錦江町)	0.0	0.0	0.0	0.0	0.0	0.0	0.0	0.0	1.0	2.0	5.0	1.0	0.0	0.0	0.0	0.0	0.0	0.5	0.0	0.0	0.0	0.0	0.5	1.0	11.0
佐多(南大隅町)	0.0	0.0	0.0	0.0	0.0	0.5	0.0	1.0	0.5	8.5	6.0	0.5	0.0	0.0	0.0	0.0	0.0	0.0	0.0	0.0	0.0	0.0	0.0	0.0	17.0
種子島(西之表市)	0.0	0.0	0.0	0.0	0.0	0.0	0.0	0.5	5.0	3.5	0.5	0.0	0.0	0.0	0.0	0.0	0.0	0.0	0.0	0.0	3.5	0.0	0.0	0.0	13.0
中種子(中種子町)	0.0	0.0	0.0	0.0	0.0	0.0	0.0	3.0	5.0	0.0	0.0	0.0	0.0	0.0	0.0	0.0	0.0	1.0	0.0	1.0	2.0	0.0	0.0	0.0	12.0
上中(南種子町)	0.0	0.0	0.0	0.0	1.0	0.0	18.5	44.0	3.5	0.0	0.0	0.0	0.0	0.0	0.0	0.0	1.5	1.0	4.0	2.0	0.5	0.0	0.0	0.0	76.0
屋久島(屋久島町)	1.5	2.5	0.0	0.0	0.0	0.0	0.0	44.5	5.5	0.5	0.0	0.0	0.0	0.0	0.0	0.0	0.0	0.0	0.0	6.0	0.0	0.0	0.0	0.0	60.5
尾之間(屋久島町)	1.5	0.0	0.0	2.5	0.0	0.5	7.5	1.0	0.0	0.0	0.0	0.0	0.0	0.0	0.0	0.0	0.5	0.0	7.5	0.0	0.0	0.0	0.0	0.5	21.5
	1	2	3	4	5	6	7	8	9	10	11	12	13	14	15	16	17	18	19	20	21	22	23	24	合計

単位:mm(×は欠測)

緑色:1~9mm

黄色:10~19mm(長く降り続くと注意を要する)、20~29mm(側溝や小さい川があふれたり、小規模の崖崩れが始まる)

桃色:30~49mm(山崩れや崖崩れが起きやすくなる)、50mm~(都市部では地下街等に雨水が流れ込むことがある。土石流が起こりやすくなる)

アメダス降水量の時系列表(鹿児島県:8月12日)

	1	2	3	4	5	6	7	8	9	10	11	12	13	14	15	16	17	18	19	20	21	22	23	24	合計
阿久根(阿久根市)	1.5	1.0	0.5	2.0	4.5	9.0	0.5	22.5	9.5	2.0	2.0	0.5	×	×	×	5.5	×	0.5	×	5.0	1.5	0.5	3.0	1.5	73.0
出水(出水市)	0.0	1.5	0.0	2.0	10.5	13.0	3.0	8.0	11.0	1.5	3.5	0.5	3.0	0.5	4.5	11.5	1.5	0.0	0.5	1.5	0.5	0.0	1.0	1.0	80.0
大口(伊佐市)	0.5	1.0	0.0	2.0	13.0	9.0	2.0	6.5	18.5	28.0	0.0	0.0	5.0	1.0	16.5	7.0	1.0	0.0	0.0	0.0	0.5	4.5	2.5	3.0	121.5
紫尾山(さつま町)	2.0	1.5	1.5	6.0	12.5	5.0	2.5	42.0	28.0	14.0	1.0	0.0	12.0	9.5	45.5	6.5	2.0	0.5	0.0	0.5	0.5	1.0	2.5	2.0	198.5
さつま柏原(さつま町)	0.0	0.5	5.5	6.0	12.5	2.0	0.0	3.5	31.5	11.5	0.5	0.5	3.5	13.0	1.0	0.5	0.0	0.0	0.0	0.5	0.0	0.0	0.5	0.0	93.0
中甕(薩摩川内市)	0.5	0.0	0.5	0.0	0.5	0.5	18.5	3.0	7.0	3.0	0.5	0.0	0.0	0.5	0.5	0.0	0.0	0.0	0.5	4.5	7.5	6.5	5.5	7.5	67.0
川内(薩摩川内市)	0.5	0.0	8.0	7.5	5.0	1.5	0.5	3.5	25.5	4.0	0.0	1.5	15.0	21.0	1.5	0.0	0.5	0.0	0.0	0.0	0.0	0.0	0.0	0.0	95.5
溝辺(霧島市)	0.0	0.5	1.0	20.5	8.5	1.5	1.5	0.0	2.0	1.0	0.0	0.0	0.0	5.5	0.5	4.0	4.0	0.0	0.0	0.5	2.0	6.0	6.0	0.5	65.5
八重山(薩摩川内市)	0.0	1.0	18.5	19.0	13.0	2.5	0.0	1.0	8.0	1.5	0.0	0.0	0.0	0.0	0.5	0.0	0.5	0.0	0.0	0.0	0.0	0.0	0.0	0.0	65.5
東市来(日置市)	0.0	1.5	21.5	11.0	3.5	1.5	0.0	0.5	4.5	0.5	0.0	0.0	0.0	0.0	0.0	0.0	0.0	0.0	0.0	0.0	0.0	0.0	0.0	0.0	44.5
牧之原(霧島市)	0.5	8.5	19.0	9.5	52.5	8.5	1.5	0.0	0.0	0.5	0.0	0.0	0.0	0.0	0.0	0.0	0.0	0.0	0.0	0.0	0.0	0.0	0.0	0.0	100.5
鹿児島(鹿児島市)	0.5	0.5	25.0	17.0	20.5	2.0	0.5	3.0	0.0	2.0	0.0	0.5	0.0	1.5	0.5	0.0	1.5	0.0	0.0	0.0	4.5	1.5	5.5	0.0	86.5
輝北(鹿屋市)	2.0	14.5	30.0	5.0	10.0	7.5	1.0	0.5	0.0	0.0	0.0	0.0	0.0	0.0	0.0	0.0	0.0	0.0	0.0	0.0	0.0	0.0	0.0	0.0	70.5
大隅(曾於市)	6.5	32.5	11.0	14.5	16.5	3.5	3.5	0.0	0.0	0.0	0.5	0.0	0.0	0.0	0.0	0.0	0.0	0.0	0.0	0.0	0.0	0.0	0.0	0.0	88.5
加世田(南さつま市)	0.0	9.5	24.5	4.0	0.0	0.5	0.0	0.0	0.0	0.0	0.0	0.0	0.5	0.0	0.0	0.5	0.0	0.0	0.0	0.0	0.5	0.0	0.0	0.0	40.0
吉ヶ別府(鹿屋市)	22.5	27.5	18.5	6.0	3.5	0.5	2.5	1.0	0.0	0.0	0.0	0.0	0.0	0.0	0.0	0.0	0.0	0.0	0.0	0.0	0.0	0.0	0.0	0.0	82.0
志布志(志布志市)	2.5	1.5	2.5	2.5	0.5	0.0	0.0	0.0	0.0	0.0	0.0	0.0	0.0	0.0	0.0	0.0	0.0	0.0	0.0	0.0	0.0	0.5	0.5	10.5	
喜入(鹿児島市)	1.5	6.5	21.5	0.0	1.5	0.0	0.0	0.5	0.0	0.0	0.0	0.0	0.0	0.0	0.0	0.0	0.0	0.0	0.0	0.0	0.0	0.5	0.0	32.0	
鹿屋(鹿屋市)	5.5	1.5	11.0	5.0	3.0	0.0	0.0	0.5	0.0	0.0	0.0	0.0	0.0	0.0	0.0	0.0	0.0	0.0	0.0	0.0	0.0	0.0	0.0	0.0	26.5
肝付前田(肝付町)	0.0	1.0	1.5	0.0	1.0	0.0	0.0	0.0	0.0	0.0	0.0	0.0	0.0	0.0	0.0	0.0	0.0	0.0	0.0	0.0	0.0	0.0	0.0	0.0	3.5
枕崎(枕崎市)	1.0	11.0	0.0	0.0	0.5	0.0	0.0	0.0	0.0	0.0	0.0	0.0	0.0	0.0	0.0	0.0	0.0	0.0	0.0	0.0	0.0	0.0	0.0	0.0	12.5
指宿(指宿市)	8.5	4.0	3.0	0.5	0.0	0.0	4.5	0.0	0.0	0.0	0.0	0.0	0.0	0.0	0.0	0.0	0.0	0.0	0.0	0.0	0.0	0.0	0.0	0.0	20.5
内之浦(肝付町)	0.0	5.0	0.5	0.5	7.0	3.5	0.5	0.0	0.0	0.0	0.0	0.0	0.0	0.0	0.0	0.0	0.0	0.0	0.0	0.0	0.0	0.0	0.0	0.0	17.0
田代(錦江町)	0.0	0.5	0.5	3.0	0.5	0.0	0.0	0.0	0.0	0.0	0.0	0.0	0.0	0.0	1.0	0.5	0.5	0.0	0.0	0.0	0.0	0.0	0.0	0.0	6.5
佐多(南大隅町)	0.0	0.5	0.0	0.5	0.0	0.0	0.0	0.0	0.0	0.0	0.0	0.0	0.0	0.0	0.0	0.0	0.0	0.0	0.0	0.0	0.0	0.0	0.0	0.0	1.0
種子島(西之表市)	0.0	0.0	0.0	1.0	0.0	0.5	0.0	0.0	0.0	0.0	0.0	0.0	0.0	0.0	0.0	0.0	0.0	0.0	0.0	0.0	0.0	0.0	0.0	0.0	1.5
中種子(中種子町)	1.0	0.0	0.0	0.0	0.0	0.0	0.0	0.0	0.0	0.0	0.0	0.0	0.0	0.0	0.0	0.0	0.0	0.0	0.0	0.0	0.0	0.0	0.0	0.0	1.0
上中(南種子町)	0.5	0.5	0.0	0.0	0.0	0.0	0.0	0.0	0.0	0.0	0.0	0.0	0.0	0.0	0.0	0.0	0.0	0.0	0.0	0.0	0.0	0.0	0.0	0.0	1.0
屋久島(屋久島町)	0.0	0.5	1.0	1.0	5.5	0.5	0.5	0.0	0.0	0.0	0.0	0.0	0.5	1.0	4.5	1.5	5.0	4.5	0.0	2.0	3.5	2.5	0.5	0.0	34.5
尾之間(屋久島町)	0.0	0.0	0.5	0.0	0.5	0.0	0.0	0.0	0.0	0.0	0.0	0.0	0.0	0.0	0.0	0.0	0.0	0.0	0.0	0.0	0.0	0.0	0.0	0.0	1.0
	1	2	3	4	5	6	7	8	9	10	11	12	13	14	15	16	17	18	19	20	21	22	23	24	合計

単位:mm(×は欠測)

緑色:1~9mm

黄色:10~19mm(長く降り続くと注意を要する)、20~29mm(側溝や小さい川があふれたり、小規模の崖崩れが始まる)

桃色:30~49mm(山崩れや崖崩れが起きやすくなる)、50mm~(都市部では地下街等に雨水が流れ込むことがある。土石流が起こりやすくなる)

アメダス降水量の時系列表(鹿児島県:8月13日)

	1	2	3	4	5	6	7	8	9	10	11	12	13	14	15	16	17	18	19	20	21	22	23	24	合計
阿久根(阿久根市)	3.0	1.5	10.0	2.5	7.0	3.5	×	9.0	0.5	2.5	13.0	4.5	2.0	2.0	2.0	0.5	×	×	0.5	4.0	0.5	2.0	2.5	3.0	76.0
出水(出水市)	1.0	1.5	3.5	1.0	10.0	7.0	0.0	3.5	3.0	10.5	5.5	4.5	3.5	0.5	1.0	0.0	0.0	0.0	0.0	2.0	0.5	0.0	0.5	0.0	59.0
大口(伊佐市)	0.0	2.5	2.0	4.5	3.0	6.0	0.5	4.0	6.0	7.0	17.5	28.0	12.0	2.5	1.5	0.5	0.5	0.5	0.0	0.0	0.0	0.0	0.0	0.0	98.5
紫尾山(さつま町)	0.5	2.0	9.0	7.0	10.5	2.5	0.5	2.5	15.0	10.0	11.5	13.0	5.5	1.0	3.5	1.5	1.0	0.0	0.0	0.5	1.0	0.5	0.0	3.5	102.0
さつま柏原(さつま町)	0.0	0.5	1.5	9.5	5.0	0.5	0.0	6.5	0.5	5.5	10.5	36.0	8.5	0.5	2.0	0.5	0.5	0.0	0.0	0.0	0.0	0.0	0.0	0.0	88.0
中甕(薩摩川内市)	5.5	3.5	2.0	4.5	1.0	0.0	0.5	4.5	2.5	7.5	4.5	2.5	4.0	2.5	0.0	0.0	0.5	0.0	0.5	0.5	0.0	0.0	0.0	0.0	46.5
川内(薩摩川内市)	0.0	1.5	1.0	7.0	3.5	0.0	2.5	3.0	2.5	1.5	5.0	30.5	7.0	0.5	0.5	0.5	0.0	0.0	0.0	0.0	0.0	0.0	0.0	0.0	66.5
溝辺(霧島市)	0.5	8.0	6.0	17.0	23.0	8.0	16.0	2.5	0.5	2.5	15.0	2.5	7.0	1.5	1.0	0.0	0.5	0.0	0.0	0.0	0.0	0.0	0.0	0.0	111.5
八重山(薩摩川内市)	2.5	1.5	2.0	11.5	8.0	1.5	4.0	0.0	0.5	8.0	25.5	2.5	14.5	4.5	4.5	0.5	1.0	0.5	0.0	0.0	0.0	1.5	0.0	0.0	94.5
東市来(日置市)	0.0	0.0	0.5	3.0	3.5	1.0	0.5	0.0	0.0	0.5	2.0	3.0	1.5	1.0	1.5	0.0	0.5	0.0	0.0	0.0	0.0	0.0	0.0	0.0	18.5
牧之原(霧島市)	0.0	0.0	0.5	1.5	6.5	25.0	5.0	0.5	0.0	1.0	12.0	15.5	12.0	12.0	0.0	0.0	0.5	2.5	0.0	1.0	0.0	0.5	1.5	0.0	97.5
鹿児島(鹿児島市)	1.0	0.5	5.0	13.0	8.5	8.5	2.5	0.0	1.0	7.0	15.0	1.0	11.0	1.5	2.5	0.0	0.5	0.5	0.0	0.0	0.0	0.5	0.0	0.5	80.0
輝北(鹿屋市)	0.0	0.0	0.0	1.0	8.5	13.5	11.0	1.5	1.5	0.5	9.0	13.0	9.0	7.0	1.0	0.0	0.5	0.5	0.0	0.0	0.0	0.5	4.5	1.5	84.0
大隅(曾於市)	0.0	0.0	0.0	0.0	4.0	16.0	11.0	1.5	3.0	1.0	8.0	8.5	15.0	9.0	0.0	0.0	0.0	0.0	0.0	0.0	0.0	0.0	2.0	0.5	79.5
加世田(南さつま市)	0.0	0.5	10.0	3.5	12.5	0.5	1.0	0.0	0.5	5.5	2.0	2.5	2.0	0.0	0.0	0.5	0.0	0.0	0.0	0.0	0.0	0.0	0.0	0.0	41.0
吉ヶ別府(鹿屋市)	0.0	0.0	0.0	0.5	7.0	23.0	0.5	0.0	4.5	4.0	5.0	13.0	7.5	0.5	0.0	0.0	0.0	0.0	0.0	0.0	0.0	2.0	0.0	0.0	67.5
志布志(志布志市)	0.0	0.0	0.0	0.0	11.0	26.5	2.0	0.0	0.0	1.5	0.5	5.5	0.0	0.0	0.0	0.0	0.0	0.0	0.0	0.0	0.0	0.5	0.0	0.0	47.5
喜入(鹿児島市)	0.0	3.0	1.5	7.5	4.0	0.5	1.5	0.5	2.0	5.0	6.5	11.0	10.5	0.5	0.0	0.0	0.0	0.0	0.0	0.0	0.0	3.0	0.0	0.0	57.0
鹿屋(鹿屋市)	0.0	0.0	0.0	0.0	8.5	13.0	0.0	0.0	0.5	3.0	7.0	2.5	0.0	0.0	0.0	0.0	0.0	0.0	0.0	0.0	0.0	0.5	0.0	0.0	35.0
肝付前田(肝付町)	0.0	0.0	0.0	0.0	22.5	27.0	0.0	0.5	2.0	1.5	1.5	0.5	0.5	0.0	0.0	0.0	0.0	0.0	0.0	0.0	0.0	0.0	0.0	0.0	56.0
枕崎(枕崎市)	0.0	0.5	6.0	0.5	8.5	0.0	0.5	0.0	0.0	1.0	1.5	9.5	1.0	0.0	0.0	0.0	0.0	0.0	0.0	0.0	0.0	0.0	0.0	0.0	29.0
指宿(指宿市)	0.0	0.0	0.0	7.0	18.5	2.0	0.0	1.5	3.5	2.0	2.5	2.5	0.0	0.0	0.0	0.0	0.0	0.0	0.0	0.0	0.0	1.0	0.0	0.0	40.5
内之浦(肝付町)	0.0	0.0	0.0	0.0	19.5	6.0	10.0	4.0	6.5	0.5	0.0	3.5	0.0	0.0	0.0	0.0	0.0	0.0	0.0	0.5	0.0	0.0	2.0	0.0	52.5
田代(錦江町)	0.0	0.0	0.0	0.5	29.5	1.5	4.0	6.0	3.5	0.0	2.0	0.0	0.0	0.0	0.0	0.0	0.0	0.0	0.0	0.0	0.0	2.0	1.0	0.5	50.5
佐多(南大隅町)	0.0	0.0	0.0	6.5	29.5	0.5	2.5	2.0	3.0	1.0	4.0	0.0	0.0	0.0	0.0	0.0	0.0	0.0	0.0	0.0	0.0	2.5	0.0	0.0	51.5
種子島(西之表市)	0.0	0.0	0.0	0.0	6.5	1.5	0.0	0.0	0.0	0.0	0.0	0.0	0.0	0.0	0.0	0.0	0.0	0.0	0.0	0.0	0.0	0.0	0.0	0.0	8.0
中種子(中種子町)	0.0	0.0	0.0	0.0	0.0	1.0	0.0	3.0	0.0	0.0	0.0	0.0	0.0	0.0	0.0	0.0	0.0	0.0	0.0	0.0	0.0	0.0	0.0	0.0	4.0
上中(南種子町)	0.0	0.0	0.0	0.0	0.0	0.0	0.0	0.0	0.0	0.0	0.0	0.0	0.0	0.0	0.0	0.0	0.0	0.0	0.0	0.0	0.0	0.0	0.0	0.0	0.0
屋久島(屋久島町)	0.0	1.0	1.0	3.5	2.5	0.5	0.5	0.0	0.0	0.5	1.0	0.0	0.0	0.0	0.0	0.0	0.0	0.0	0.0	0.0	0.0	0.0	0.0	0.0	10.5
尾之間(屋久島町)	0.0	0.0	0.0	0.5	1.5	0.0	0.0	0.0	0.0	0.0	0.0	0.0	0.0	0.0	0.0	0.0	0.0	0.0	0.0	0.0	0.0	0.0	0.0	0.0	2.0
	1	2	3	4	5	6	7	8	9	10	11	12	13	14	15	16	17	18	19	20	21	22	23	24	合計

単位:mm(×は欠測)

緑色:1~9mm

黄色:10~19mm(長く降り続くと注意を要する)、20~29mm(側溝や小さい川があふれたり、小規模の崖崩れが始まる)

桃色:30~49mm(山崩れや崖崩れが起きやすくなる)、50mm~(都市部では地下街等に雨水が流れ込むことがある。土石流が起こりやすくなる)

アメダス降水量の時系列表(鹿児島県:8月14日)

	1	2	3	4	5	6	7	8	9	10	11	12	13	14	15	16	17	18	19	20	21	22	23	24	合計	
阿久根(阿久根市)	2.0	6.0	×	0.5	×	×	×	×	×	×	×	×	0.5	×	0.5	×	×	×	×	14.0	7.0	1.0	×	×	31.5	
出水(出水市)	0.5	0.5	0.5	0.0	0.5	0.0	0.0	0.0	0.5	0.0	0.0	0.0	0.0	0.0	0.0	0.0	0.5	0.0	0.0	20.0	19.0	3.0	0.0	0.0	45.0	
大口(伊佐市)	0.5	0.0	1.5	0.5	4.5	3.0	1.0	0.5	3.5	1.0	1.5	5.5	4.5	14.0	1.0	0.0	1.5	0.0	2.0	0.0	4.5	21.5	1.0	0.0	73.0	
紫尾山(さつま町)	2.5	4.0	6.0	6.0	3.5	1.5	0.0	0.0	0.0	0.0	0.0	0.0	0.0	0.0	0.0	1.5	1.5	0.5	0.0	1.5	41.0	9.0	1.0	0.0	79.5	
さつま柏原(さつま町)	0.0	0.5	1.5	0.0	7.0	0.5	0.0	0.0	0.5	0.0	0.0	0.5	0.5	1.0	0.5	2.5	4.0	0.5	1.0	1.5	7.0	14.0	1.0	0.0	44.0	
中甕(薩摩川内市)	0.5	0.5	0.0	0.5	0.0	0.0	0.0	0.0	0.0	0.0	0.0	0.0	0.0	0.0	0.0	0.0	0.0	0.0	0.0	21.5	11.5	0.0	0.0	0.0	34.5	
川内(薩摩川内市)	0.5	0.0	1.0	0.5	5.0	0.0	0.0	0.0	0.0	0.0	0.0	0.0	0.0	0.0	0.0	0.0	0.0	0.0	0.0	0.0	10.0	11.0	0.5	0.0	28.5	
溝辺(霧島市)	0.0	0.0	0.0	0.5	1.0	21.0	0.0	0.0	0.5	6.5	5.5	5.0	1.0	3.0	0.5	0.0	0.0	1.5	0.0	0.0	0.0	0.5	12.0	5.0	63.5	
八重山(薩摩川内市)	0.0	1.0	2.0	0.5	2.0	5.5	0.0	1.0	0.0	0.0	18.5	3.5	0.0	0.0	0.5	0.0	0.0	0.0	0.5	0.0	0.0	15.5	9.5	0.5	60.5	
東市来(日置市)	0.0	0.0	0.0	0.0	2.0	0.0	0.0	0.5	0.0	3.5	11.0	0.0	0.0	0.0	0.0	0.0	0.0	0.0	0.5	0.0	0.0	12.0	14.5	0.0	44.0	
牧之原(霧島市)	1.0	1.0	1.0	0.0	0.0	3.0	11.0	11.5	16.0	5.0	0.0	0.5	15.5	2.5	2.5	0.0	0.0	0.0	0.0	0.0	0.0	0.0	0.0	0.0	5.5	76.0
鹿児島(鹿児島市)	1.0	0.5	0.5	0.5	0.0	9.5	0.0	3.0	6.5	0.5	0.5	6.0	2.0	3.0	1.0	0.0	0.0	0.0	0.0	0.0	0.0	0.0	0.0	0.0	0.5	35.0
輝北(鹿屋市)	2.0	2.5	0.5	0.5	0.0	2.5	12.5	15.5	12.5	3.0	1.0	0.0	12.5	3.0	2.0	0.5	1.0	0.5	0.0	2.5	0.5	0.5	1.0	1.0	77.5	
大隅(曾於市)	0.0	3.5	0.0	0.5	0.0	1.5	17.5	22.5	14.0	2.5	2.0	1.5	1.5	3.0	3.0	3.0	1.0	0.0	0.5	0.5	1.5	0.5	0.0	1.0	81.0	
加世田(南さつま市)	0.0	0.0	0.0	0.5	8.5	6.5	0.5	6.5	0.5	0.0	2.5	8.0	0.5	6.5	0.0	0.0	0.0	0.0	0.5	0.0	0.0	0.5	4.5	0.0	46.0	
吉ヶ別府(鹿屋市)	2.0	5.0	0.5	1.0	0.0	2.5	35.0	22.0	19.0	0.5	2.0	0.5	0.0	0.0	4.5	2.5	0.5	2.0	1.0	1.0	2.0	2.0	0.0	5.5	111.0	
志布志(志布志市)	0.0	0.5	0.0	0.0	0.0	0.0	1.0	2.5	0.0	0.0	0.0	0.0	0.0	0.0	0.0	16.0	1.5	0.5	0.0	0.0	0.0	0.0	0.0	0.0	22.0	
喜入(鹿児島市)	5.5	0.5	1.5	0.0	0.5	19.0	3.5	12.0	15.5	0.5	0.5	3.0	13.0	0.5	4.5	0.5	0.0	0.5	0.5	0.5	0.0	0.5	0.0	7.5	90.0	
鹿屋(鹿屋市)	1.0	1.5	0.0	0.5	0.0	0.5	8.0	9.5	0.5	1.0	0.5	0.0	0.0	0.0	2.5	11.5	0.5	3.5	0.0	0.0	0.0	0.0	0.0	0.0	41.0	
肝付前田(肝付町)	0.0	1.0	0.0	0.0	0.0	0.0	0.5	1.0	0.0	0.0	0.0	0.0	0.0	0.0	0.0	8.0	10.0	0.5	0.5	0.0	0.0	4.5	0.5	0.5	27.0	
枕崎(枕崎市)	0.0	0.0	0.0	0.0	14.0	7.5	2.0	11.0	0.0	0.0	0.0	11.0	3.0	4.5	2.5	0.0	0.0	0.5	0.0	0.0	0.0	0.0	5.0	1.5	62.5	
指宿(指宿市)	5.0	0.0	0.0	0.0	0.0	1.0	18.5	3.0	1.5	0.0	0.0	0.0	0.0	0.0	6.5	13.0	1.5	0.5	0.0	0.0	0.0	0.0	0.0	0.0	50.5	
内之浦(肝付町)	0.0	0.0	0.0	0.0	1.0	0.0	0.0	0.0	0.0	1.0	1.0	0.0	0.0	0.0	0.0	0.0	0.5	1.0	0.0	0.0	0.0	0.0	0.0	1.0	5.5	
田代(錦江町)	0.5	0.5	0.0	0.0	0.0	0.0	0.5	0.0	0.0	0.0	0.0	0.0	0.0	0.0	0.0	4.5	1.0	3.0	0.0	0.0	0.0	0.0	1.5	5.0	16.5	
佐多(南大隅町)	0.0	0.0	0.0	0.0	0.0	0.0	0.0	0.0	0.0	0.0	0.0	0.0	0.0	0.0	0.0	0.0	2.0	1.0	0.0	0.0	0.0	0.0	2.0	5.0	10.0	
種子島(西之表市)	0.0	0.0	0.0	0.0	0.0	0.0	0.0	0.0	0.0	0.0	0.0	0.0	0.0	0.0	0.0	0.0	0.0	0.0	0.0	0.0	0.0	0.0	0.0	0.0	0.0	
中種子(中種子町)	0.0	0.0	0.0	0.0	0.0	0.0	0.0	0.0	0.0	0.0	0.0	0.0	0.0	0.0	0.0	0.0	0.0	0.0	0.0	0.0	0.0	0.0	0.0	0.0	0.0	
上中(南種子町)	0.0	0.0	0.0	0.0	0.0	0.0	0.0	0.0	0.0	0.0	0.0	0.0	0.0	0.0	0.0	0.0	0.0	0.0	0.0	0.0	0.0	0.0	0.0	0.0	0.0	
屋久島(屋久島町)	0.0	0.0	0.0	0.0	0.0	0.0	0.0	0.0	0.0	0.0	0.0	0.0	0.0	0.0	0.0	0.0	0.0	0.0	0.0	0.0	0.0	0.0	0.0	0.0	0.0	
尾之間(屋久島町)	0.0	0.0	0.0	0.0	0.0	0.0	0.0	0.0	0.0	0.0	0.0	0.0	0.0	0.0	0.0	0.0	0.0	0.0	0.0	0.0	0.0	0.0	0.0	0.0	0.0	
	1	2	3	4	5	6	7	8	9	10	11	12	13	14	15	16	17	18	19	20	21	22	23	24	合計	

単位:mm(×は欠測)

緑色:1~9mm

黄色:10~19mm(長く降り続くと注意を要する)、20~29mm(側溝や小さい川があふれたり、小規模の崖崩れが始まる)

桃色:30~49mm(山崩れや崖崩れが起きやすくなる)、50mm~(都市部では地下街等に雨水が流れ込むことがある。土石流が起こりやすくなる)

アメダス降水量の時系列表(鹿児島県:8月15日)

	1	2	3	4	5	6	7	8	9	10	11	12	13	14	15	16	17	18	19	20	21	22	23	24	合計
阿久根(阿久根市)	×	0.5	16.5	15.5	12.0	×	×	×	×	×	×	0.5	0.5	×	×	×	0.5	×	0.5	×	×	0.5	×	×	47.0
出水(出水市)	0.0	0.0	16.0	12.0	19.0	0.0	0.0	0.0	0.5	0.0	0.0	0.5	0.0	0.0	0.0	0.0	0.0	0.0	0.0	0.0	0.0	0.5	0.0	0.0	48.5
大口(伊佐市)	0.0	0.5	1.0	0.0	4.0	22.0	19.0	13.0	17.5	5.0	14.0	3.5	0.5	0.0	0.0	0.5	0.0	0.5	0.0	0.0	0.0	0.0	0.0	0.0	101.0
紫尾山(さつま町)	0.5	0.0	1.5	0.5	20.5	16.0	31.0	3.5	6.0	2.5	4.0	1.5	0.5	0.5	0.0	1.0	0.0	0.5	0.0	0.0	0.0	0.0	0.0	0.0	90.0
さつま柏原(さつま町)	1.0	0.5	1.0	0.0	6.0	1.0	1.0	0.5	1.0	6.0	1.0	8.5	0.5	0.0	0.0	0.0	0.0	0.0	0.0	0.0	0.0	0.5	0.0	0.0	28.5
中甕(薩摩川内市)	0.0	0.0	0.0	8.5	5.5	6.5	1.5	0.5	0.0	0.0	1.5	0.0	0.0	0.0	0.0	0.0	0.0	0.0	0.0	0.5	0.5	0.0	0.5	0.0	25.5
川内(薩摩川内市)	0.5	0.5	0.5	0.0	7.5	8.0	2.0	0.5	1.5	3.0	4.0	2.5	0.0	0.0	0.5	0.0	0.0	0.0	0.0	0.0	0.0	0.5	0.5	0.0	32.0
溝辺(霧島市)	0.0	3.0	3.5	1.0	11.0	9.5	1.0	1.0	1.0	15.0	4.5	2.0	0.5	0.0	0.0	0.5	0.0	0.0	0.0	0.0	0.5	0.0	0.5	0.0	54.5
八重山(薩摩川内市)	6.0	1.5	0.0	0.5	9.0	6.5	1.5	1.0	5.5	4.0	1.5	0.5	0.5	0.5	0.0	0.5	0.0	0.0	0.0	0.5	0.0	1.0	0.5	0.0	41.0
東市来(日置市)	0.0	1.0	0.0	1.0	3.5	2.0	0.5	0.5	9.0	7.0	2.5	1.0	0.0	0.0	0.5	0.5	0.0	0.0	1.5	2.5	0.0	2.0	0.0	0.0	35.0
牧之原(霧島市)	0.0	0.0	0.5	0.0	0.5	16.0	11.0	3.0	1.0	0.5	1.0	0.5	3.5	2.5	2.0	1.5	0.5	0.0	0.0	0.0	0.0	0.5	1.0	0.0	45.5
鹿児島(鹿児島市)	0.0	0.5	0.0	0.0	8.5	4.0	2.0	0.0	0.5	3.5	0.5	3.5	1.0	0.5	3.5	0.5	0.0	0.0	0.0	0.0	1.0	2.0	0.0	0.0	31.5
輝北(鹿屋市)	1.0	0.0	0.0	0.0	1.0	1.0	4.0	1.0	0.0	0.0	0.0	0.5	1.5	0.5	1.0	2.0	0.5	0.0	0.0	0.0	0.0	0.5	0.5	0.0	15.0
大隅(曾於市)	1.0	0.5	0.0	0.0	0.5	14.5	14.5	3.0	1.0	0.0	0.0	0.5	0.0	0.0	0.0	1.0	0.0	0.0	0.0	0.0	0.0	0.0	0.5	0.0	37.0
加世田(南さつま市)	0.0	0.0	0.0	0.5	0.0	5.0	0.5	0.5	0.0	0.0	1.0	1.0	0.5	0.5	2.5	0.5	0.0	0.0	0.0	0.0	3.5	1.5	0.5	0.0	18.0
吉ヶ別府(鹿屋市)	6.5	0.0	3.0	1.0	0.5	13.0	13.0	5.5	1.0	0.5	3.5	1.0	1.0	0.5	0.5	6.0	0.5	0.0	0.0	0.0	0.0	0.0	0.0	0.0	57.0
志布志(志布志市)	0.0	0.0	3.0	5.0	0.5	0.0	0.0	2.5	2.0	0.5	0.0	0.0	0.5	0.5	0.0	1.0	4.0	0.0	0.0	0.0	0.0	0.0	0.0	0.0	19.5
喜入(鹿児島市)	0.0	0.0	2.0	3.0	2.0	13.5	14.5	0.5	0.0	0.5	1.0	0.5	0.5	0.0	2.5	0.0	0.0	0.0	0.0	0.0	0.5	1.0	0.0	0.0	42.0
鹿屋(鹿屋市)	1.5	3.5	2.0	2.0	0.0	0.0	0.0	9.5	2.0	0.5	0.5	1.0	1.0	0.5	0.0	0.5	0.5	0.0	0.0	0.0	0.0	0.0	0.0	0.0	25.0
肝付前田(肝付町)	0.0	2.0	1.5	2.0	5.5	0.5	0.0	1.5	1.5	1.0	0.0	0.0	0.5	0.0	0.0	0.5	0.0	0.0	0.0	0.0	0.0	0.0	2.0	15.0	33.5
枕崎(枕崎市)	0.0	2.5	0.5	0.0	0.5	11.0	5.5	1.0	0.0	0.5	1.5	1.5	0.0	0.0	0.0	0.0	0.0	0.0	0.0	1.5	0.5	0.0	0.0	0.0	26.5
指宿(指宿市)	8.0	3.0	4.5	6.0	0.5	0.5	0.0	5.5	0.5	0.0	1.5	1.0	0.5	0.0	0.5	0.0	0.0	0.0	0.0	0.0	0.0	0.0	0.5	0.0	32.5
内之浦(肝付町)	0.5	19.0	6.0	1.5	0.5	1.0	0.0	0.0	5.0	2.0	0.0	0.0	0.0	0.0	0.0	0.0	0.0	0.0	0.0	0.0	0.0	0.5	0.0	1.0	37.0
田代(錦江町)	2.5	19.0	12.5	6.5	0.0	2.5	0.0	21.5	7.0	0.5	0.0	0.5	0.5	0.0	0.5	0.0	0.0	0.0	0.0	0.0	1.5	0.5	0.0	0.0	75.5
佐多(南大隅町)	0.0	12.0	2.0	0.0	0.0	5.0	0.0	9.5	9.0	1.0	4.0	0.0	0.0	0.0	0.0	0.0	0.0	0.0	0.5	0.0	0.0	0.0	0.0	0.0	43.0
種子島(西之表市)	0.0	0.0	0.0	0.0	0.0	0.0	0.0	1.5	2.0	0.0	1.5	0.5	1.0	0.0	0.5	0.0	0.0	0.0	0.0	0.0	0.0	0.0	0.0	0.0	7.0
中種子(中種子町)	0.0	0.0	0.0	0.0	0.0	0.0	0.0	1.0	3.0	1.5	10.0	1.0	5.0	1.0	0.0	0.0	0.0	0.0	0.0	0.0	0.0	0.0	0.0	0.0	22.5
上中(南種子町)	0.0	0.0	0.0	0.0	0.0	0.0	0.0	0.0	3.0	0.0	0.5	0.0	0.5	0.5	0.5	0.0	0.0	0.0	0.0	0.0	0.0	0.0	0.0	0.0	5.0
屋久島(屋久島町)	0.0	0.0	0.0	0.0	0.0	0.0	0.0	0.0	4.5	0.5	0.0	1.5	1.5	0.0	0.0	0.0	0.0	0.0	0.0	0.0	0.0	0.0	0.0	0.0	8.0
尾之間(屋久島町)	0.0	0.0	0.0	0.0	0.0	0.0	0.0	0.0	2.0	0.0	0.0	2.5	0.0	0.0	0.0	0.0	0.0	0.0	0.0	0.5	0.0	0.0	0.0	0.0	5.0
	1	2	3	4	5	6	7	8	9	10	11	12	13	14	15	16	17	18	19	20	21	22	23	24	合計

単位:mm(×は欠測)

緑色:1~9mm

黄色:10~19mm(長く降り続くと注意を要する)、20~29mm(側溝や小さい川があふれたり、小規模の崖崩れが始まる)

桃色:30~49mm(山崩れや崖崩れが起きやすくなる)、50mm~(都市部では地下街等に雨水が流れ込むことがある。土石流が起こりやすくなる)

アメダス降水量の時系列表(鹿児島県:8月16日)

	1	2	3	4	5	6	7	8	9	10	11	12	13	14	15	16	17	18	19	20	21	22	23	24	合計
阿久根(阿久根市)	×	0.5	4.0	4.0	9.5	11.0	8.5	18.0	12.5	5.0	8.5	0.5	1.5	1.0	2.0	0.5	0.5	3.5	5.0	2.5	2.5	13.0	17.5	3.0	134.5
出水(出水市)	0.0	0.5	3.5	2.5	3.0	11.5	4.5	6.5	7.0	2.0	5.5	1.0	0.5	0.5	1.5	0.5	0.5	2.0	6.5	2.0	2.0	3.5	13.5	1.5	82.0
大口(伊佐市)	0.0	0.5	1.5	1.5	3.0	3.0	3.0	0.5	4.0	5.0	9.0	10.5	0.5	1.0	4.0	3.0	0.5	2.0	7.5	6.0	1.5	7.5	2.5	0.0	77.5
紫尾山(さつま町)	0.0	2.5	2.0	1.0	3.5	6.0	6.0	6.5	9.0	4.0	16.5	1.0	1.0	0.5	3.5	0.0	0.5	2.0	5.5	5.0	6.0	9.5	5.5	0.0	97.0
さつま柏原(さつま町)	0.0	0.5	0.5	0.0	1.5	3.5	2.5	2.0	5.0	5.5	24.0	3.5	1.0	2.0	5.5	1.5	1.0	3.5	6.0	3.5	5.0	6.5	3.0	0.5	87.5
中甕(薩摩川内市)	0.0	1.0	3.0	9.0	6.5	10.5	17.0	13.5	3.0	10.0	3.0	1.0	2.0	5.5	2.0	0.5	1.5	9.0	4.5	9.5	49.0	0.5	1.0	5.5	168.0
川内(薩摩川内市)	0.0	0.0	0.0	0.0	0.5	1.0	2.0	2.5	7.5	9.0	28.0	2.0	1.5	2.5	4.0	1.5	1.0	3.0	3.0	3.0	7.0	5.5	2.0	2.5	89.0
溝辺(霧島市)	0.0	0.5	0.0	1.0	0.5	0.0	0.0	0.0	0.0	0.5	3.0	7.0	3.5	5.0	6.0	10.5	1.5	3.5	3.5	5.0	6.0	4.5	3.0	0.5	65.0
八重山(薩摩川内市)	0.0	0.0	4.0	2.5	0.5	0.0	0.0	0.0	5.5	17.0	13.5	14.0	3.5	6.5	14.0	2.0	2.0	5.0	7.5	3.5	9.0	6.0	3.0	0.5	119.5
東市来(日置市)	0.0	0.0	1.0	0.5	1.0	0.0	0.0	0.0	0.5	15.0	8.5	21.0	6.0	15.5	17.5	2.0	1.5	10.0	9.0	4.0	6.5	3.5	2.5	2.0	127.5
牧之原(霧島市)	0.0	0.5	1.0	4.0	0.0	0.0	0.0	0.0	0.0	1.0	0.0	7.5	31.0	21.5	7.0	12.0	7.5	5.0	7.5	6.0	4.0	2.0	0.5	1.0	119.0
鹿児島(鹿児島市)	0.0	0.0	0.0	0.5	0.0	0.0	0.0	0.0	0.0	0.0	3.0	0.5	42.0	17.5	20.0	12.0	10.0	12.5	7.0	7.0	4.0	5.5	6.5	4.0	152.0
輝北(鹿屋市)	0.0	0.0	3.0	2.0	0.0	0.0	0.0	0.0	0.0	0.0	0.0	0.5	0.0	11.0	4.0	11.5	3.5	4.5	6.0	10.0	2.0	1.5	0.5	1.5	61.5
大隅(曾於市)	0.0	0.0	2.5	1.5	0.0	0.0	0.0	0.0	0.0	2.0	0.0	0.0	0.0	7.0	4.0	8.5	4.5	4.0	4.5	2.5	2.0	1.0	0.5	0.5	45.0
加世田(南さつま市)	0.0	0.0	0.0	0.5	0.0	0.0	0.0	0.0	0.0	0.0	0.0	2.5	38.0	22.0	24.0	5.5	8.0	11.5	9.0	1.5	5.5	10.0	3.5	3.5	145.0
吉ヶ別府(鹿屋市)	0.0	0.0	11.5	3.5	0.0	0.0	0.0	0.5	7.5	0.0	0.0	0.0	2.0	6.0	4.5	6.0	1.5	3.0	5.5	4.0	1.5	1.0	0.5	1.5	60.0
志布志(志布志市)	0.0	0.0	2.0	0.0	0.0	0.0	0.0	0.0	0.0	0.0	0.0	0.0	0.0	0.0	0.5	1.0	0.0	0.0	0.5	1.5	0.5	1.0	0.0	0.5	7.5
喜入(鹿児島市)	0.5	2.5	6.0	0.0	0.0	1.0	0.0	1.5	0.0	2.0	0.0	0.0	0.0	26.0	48.0	28.5	33.0	27.5	13.0	23.5	6.0	12.5	3.5	10.5	245.5
鹿屋(鹿屋市)	0.0	2.5	5.5	0.0	0.0	0.0	0.0	0.0	0.0	0.0	0.0	0.0	0.0	0.0	0.0	1.0	0.0	0.5	4.0	2.0	1.0	1.5	0.0	1.5	19.5
肝付前田(肝付町)	0.0	0.0	0.0	0.0	0.0	0.0	0.0	0.0	0.0	0.0	0.0	0.0	0.0	0.0	0.0	0.0	0.0	0.0	0.5	1.0	0.5	0.5	0.0	0.5	3.0
枕崎(枕崎市)	0.0	1.0	1.5	0.0	0.0	0.0	0.0	0.0	0.0	0.0	0.0	0.0	4.5	23.5	29.0	16.0	20.5	10.5	15.5	12.0	14.5	8.5	4.0	4.0	165.0
指宿(指宿市)	0.0	3.0	0.0	0.0	0.0	0.0	0.0	0.0	0.0	0.0	0.0	0.0	0.0	0.0	0.0	0.0	1.0	1.0	3.5	3.0	0.5	1.0	0.5	1.5	15.0
内之浦(肝付町)	0.5	0.0	0.0	0.0	0.0	0.0	0.0	0.0	0.0	0.0	0.0	0.0	0.0	0.0	1.0	0.0	0.5	0.0	0.0	0.5	0.0	0.0	0.5	0.0	3.0
田代(錦江町)	0.5	0.0	0.0	0.0	0.0	0.0	0.0	0.0	0.0	0.0	0.0	0.0	0.0	0.0	0.0	0.5	0.0	0.5	0.5	0.0	0.5	0.5	0.0	0.5	3.5
佐多(南大隅町)	0.0	0.0	0.0	0.0	0.0	0.0	0.0	0.0	0.0	0.0	0.0	0.0	0.0	0.0	0.0	0.0	0.0	0.0	0.0	0.0	0.5	1.5	1.5	0.0	3.5
種子島(西之表市)	0.0	0.0	0.0	0.0	0.0	0.0	0.0	0.0	0.0	0.0	0.0	0.0	0.0	0.0	0.0	0.0	0.0	0.0	4.5	0.0	0.0	0.0	0.0	0.0	4.5
中種子(中種子町)	0.0	0.0	0.0	0.0	0.0	0.0	0.5	0.0	0.0	0.0	0.0	0.0	0.0	0.0	0.0	0.0	0.0	0.0	0.0	0.0	0.0	0.0	0.0	0.0	0.5
上中(南種子町)	0.0	0.0	0.0	0.0	0.0	0.0	0.0	0.0	0.0	0.0	0.0	0.0	0.0	0.0	0.0	0.0	0.0	0.0	0.0	0.0	0.0	0.0	0.0	0.0	0.0
屋久島(屋久島町)	0.0	0.0	0.0	0.0	0.0	0.0	0.0	0.0	0.0	0.0	0.0	0.0	0.0	0.0	0.0	0.0	0.0	0.0	0.0	0.0	0.0	0.0	0.0	0.0	0.0
尾之間(屋久島町)	0.0	0.0	0.0	0.0	0.0	0.0	0.0	0.0	0.0	0.0	0.0	0.0	0.0	0.0	0.0	0.0	0.0	0.0	0.0	0.0	0.0	0.0	0.0	0.0	0.0
	1	2	3	4	5	6	7	8	9	10	11	12	13	14	15	16	17	18	19	20	21	22	23	24	合計

単位:mm(×は欠測)

緑色:1~9mm

黄色:10~19mm(長く降り続くと注意を要する)、20~29mm(側溝や小さい川があふれたり、小規模の崖崩れが始まる)

桃色:30~49mm(山崩れや崖崩れが起きやすくなる)、50mm~(都市部では地下街等に雨水が流れ込むことがある。土石流が起こりやすくなる)

アメダス降水量の時系列表(鹿児島県:8月17日)

	1	2	3	4	5	6	7	8	9	10	11	12	13	14	15	16	17	18	19	20	21	22	23	24	合計
阿久根(阿久根市)	12.5	0.0	1.0	4.5	9.0	14.5	5.5	9.5	15.5	5.5	24.5	10.0	37.0	34.0	0.0	7.5	0.0	2.5	5.0	9.5	0.0	0.0	0.0	0.0	207.5
出水(出水市)	23.0	0.0	0.0	0.5	5.0	9.0	6.5	4.0	12.5	3.5	5.0	27.5	13.0	15.0	2.5	1.0	0.5	0.0	2.5	12.5	0.0	0.0	0.0	0.0	143.5
大口(伊佐市)	1.0	11.5	1.0	0.0	2.5	13.5	21.5	16.0	13.5	5.0	1.5	2.5	7.0	5.0	2.0	0.5	0.0	0.5	0.0	0.5	5.0	39.5	8.0	0.0	157.5
紫尾山(さつま町)	12.0	3.0	2.0	2.0	19.0	17.5	16.5	13.0	13.5	4.0	6.0	8.0	11.5	12.0	3.0	2.0	4.0	6.0	2.0	20.0	30.5	13.5	0.0	0.0	221.0
さつま柏原(さつま町)	13.0	5.5	2.5	0.0	9.5	22.5	26.5	7.0	20.0	3.0	1.0	4.0	5.5	2.0	0.5	0.0	0.0	0.0	0.5	1.5	13.0	13.5	2.0	2.0	155.0
中甕(薩摩川内市)	0.0	2.0	7.0	5.0	15.5	2.0	2.5	5.0	4.0	2.5	19.0	14.0	14.5	3.0	0.0	0.0	0.0	1.5	9.0	0.0	0.0	0.0	0.0	0.0	106.5
川内(薩摩川内市)	9.5	1.5	0.5	2.0	16.0	14.0	9.5	12.0	7.5	2.5	2.0	5.0	9.0	1.5	0.5	0.5	0.0	2.5	3.5	0.5	26.5	6.5	5.0	0.5	138.5
溝辺(霧島市)	1.0	6.5	9.5	0.5	1.0	7.0	10.0	26.0	13.5	3.5	1.0	10.0	4.5	1.5	0.5	0.5	6.5	0.0	0.5	0.0	0.5	5.0	1.5	14.0	124.5
八重山(薩摩川内市)	23.0	23.0	4.0	0.5	14.5	32.0	30.5	23.0	12.5	1.5	1.0	13.5	4.0	2.0	1.0	2.0	0.0	0.0	0.5	0.0	8.0	32.5	4.0	14.0	247.0
東市来(日置市)	44.0	15.0	1.0	1.0	22.5	36.5	19.5	19.5	7.0	1.0	1.0	5.5	2.0	1.5	1.5	5.0	0.0	1.5	0.5	0.0	14.5	27.5	1.0	0.5	229.0
牧之原(霧島市)	1.5	2.5	0.5	0.0	0.5	5.5	3.0	13.0	18.5	5.0	4.5	10.5	2.0	1.0	1.0	0.5	0.5	0.0	0.0	1.5	7.0	0.0	3.0	2.0	83.5
鹿児島(鹿児島市)	6.5	6.5	2.5	5.0	10.0	5.5	33.0	15.0	14.0	2.0	3.5	11.0	1.5	1.0	1.0	1.0	0.0	0.0	0.5	0.0	0.0	0.0	0.5	4.0	124.0
輝北(鹿屋市)	3.5	2.0	0.0	0.5	2.5	6.0	4.5	8.0	20.0	9.5	7.0	10.0	2.0	1.0	1.0	0.0	0.5	0.5	0.0	2.0	2.0	1.0	1.5	0.0	85.0
大隅(曾於市)	2.0	4.0	0.5	0.0	0.5	6.0	6.5	6.0	2.0	6.5	3.0	4.5	3.0	0.0	0.0	1.0	1.5	0.0	0.5	0.5	1.0	0.5	2.5	3.0	55.0
加世田(南さつま市)	9.0	8.5	5.5	5.0	13.5	33.5	14.5	9.5	14.5	3.0	4.0	4.0	2.5	1.0	1.5	1.5	0.0	0.5	1.0	0.0	0.0	0.0	0.0	4.5	137.0
吉ヶ別府(鹿屋市)	5.0	4.5	1.5	1.5	3.5	6.0	5.0	4.5	4.0	9.5	13.0	9.5	2.0	0.5	1.0	2.5	1.5	0.0	0.5	4.0	0.5	0.5	2.5	7.5	90.5
志布志(志布志市)	2.0	4.5	2.5	0.5	0.5	4.0	5.5	4.5	2.0	2.0	2.0	3.5	2.0	0.0	0.0	0.5	0.5	0.0	0.0	0.0	0.0	0.0	4.0	18.0	58.5
喜入(鹿児島市)	6.0	11.5	4.5	5.5	8.5	4.0	23.0	22.5	13.0	7.0	10.0	6.5	2.0	2.0	0.5	2.0	0.5	0.0	1.5	3.0	0.0	0.5	0.0	0.0	134.0
鹿屋(鹿屋市)	4.0	5.0	2.0	2.5	3.5	6.0	3.5	4.5	2.5	4.5	8.5	15.5	2.5	1.0	0.5	1.0	0.5	0.0	1.5	0.0	0.0	5.0	20.0	9.0	103.0
肝付前田(肝付町)	1.5	3.5	1.5	3.0	2.5	5.0	4.0	4.0	3.0	0.5	5.5	9.0	2.5	0.0	0.0	0.0	0.5	0.0	0.0	0.0	0.0	0.0	0.0	11.0	57.0
枕崎(枕崎市)	14.5	13.0	21.0	13.5	13.0	66.5	26.0	22.5	11.0	1.0	14.0	3.0	2.0	1.0	1.0	3.5	0.0	0.0	0.5	0.0	0.0	0.0	2.0	0.0	229.0
指宿(指宿市)	3.0	5.5	3.0	3.5	4.5	3.5	6.0	7.5	4.0	5.5	17.0	9.0	1.5	1.0	1.0	1.5	0.5	0.0	1.5	0.0	0.0	3.0	22.0	1.0	105.0
内之浦(肝付町)	13.0	2.5	3.0	2.5	3.0	5.5	4.0	3.5	1.5	0.5	7.0	15.0	2.0	0.0	0.0	0.5	0.5	0.0	0.0	1.5	0.0	3.5	1.0	3.0	73.0
田代(錦江町)	0.5	4.0	2.0	1.5	3.0	5.5	3.0	4.5	1.0	0.5	9.0	15.5	2.5	0.5	0.5	1.0	0.5	0.0	1.0	0.0	0.0	0.0	3.5	0.5	60.0
佐多(南大隅町)	1.5	3.5	3.0	2.0	3.5	3.0	3.5	3.5	1.0	2.0	10.5	16.5	1.5	0.5	1.0	1.0	2.0	0.0	0.0	0.0	0.0	0.0	1.0	6.0	66.5
種子島(西之表市)	0.0	0.0	0.0	0.0	0.0	0.0	0.0	0.0	0.0	0.0	0.0	1.5	14.5	0.5	0.5	0.0	0.0	0.0	0.0	0.0	0.0	0.0	0.0	0.0	17.0
中種子(中種子町)	0.0	0.0	0.0	0.0	0.0	0.0	0.0	0.0	0.0	0.0	0.0	0.0	8.0	0.0	3.5	0.0	0.0	0.0	0.0	0.5	0.0	0.0	0.0	0.0	12.0
上中(南種子町)	0.0	0.0	0.0	0.0	0.0	0.0	0.0	0.0	0.0	0.0	0.0	0.0	2.0	0.0	0.0	0.0	0.0	0.0	0.5	0.0	0.0	0.0	0.0	3.5	6.0
屋久島(屋久島町)	0.0	0.5	0.0	0.0	0.0	0.0	0.0	0.5	0.0	0.5	2.5	5.5	4.0	0.5	0.5	2.0	0.0	0.0	0.5	0.0	0.0	0.0	0.0	0.0	17.0
尾之間(屋久島町)	0.0	1.0	0.0	0.0	0.0	0.0	0.0	0.0	0.0	0.0	0.0	6.5	5.0	0.0	0.0	0.0	0.0	0.0	0.5	0.0	0.0	0.0	0.0	0.0	13.0
	1	2	3	4	5	6	7	8	9	10	11	12	13	14	15	16	17	18	19	20	21	22	23	24	合計

単位:mm(×は欠測)

緑色:1~9mm

黄色:10~19mm(長く降り続くと注意を要する)、20~29mm(側溝や小さい川があふれたり、小規模の崖崩れが始まる)

桃色:30~49mm(山崩れや崖崩れが起きやすくなる)、50mm~(都市部では地下街等に雨水が流れ込むことがある。土石流が起こりやすくなる)

アメダス降水量の時系列表(鹿児島県:8月18日)

	1	2	3	4	5	6	7	8	9	10	11	12	13	14	15	16	17	18	19	20	21	22	23	24	合計
阿久根(阿久根市)	0.0	0.5	7.5	0.5	3.5	6.0	13.0	2.5	4.5	5.0	4.0	5.0	11.5	1.5	0.5	0.0	0.0	0.0	0.0	0.0	0.0	0.0	1.0	0.0	66.5
出水(出水市)	0.0	0.0	12.0	0.0	5.0	20.0	23.5	6.5	3.5	3.0	4.0	3.0	7.0	2.0	0.0	0.0	0.0	0.0	0.0	0.0	0.0	0.0	0.0	0.0	89.5
大口(伊佐市)	2.0	1.5	3.0	1.5	3.0	11.0	4.0	7.5	4.5	2.5	5.0	1.5	3.5	7.5	5.5	0.0	0.0	0.0	0.0	0.0	0.0	0.0	0.0	0.0	63.5
紫尾山(さつま町)	2.0	3.5	2.5	9.5	3.5	20.5	5.0	6.0	4.0	3.0	3.0	5.5	9.5	2.5	0.0	0.0	0.0	0.0	0.0	0.0	0.0	0.0	0.0	0.0	80.0
さつま柏原(さつま町)	10.0	1.0	1.5	0.5	2.5	25.0	4.0	5.0	4.0	3.0	3.5	4.5	4.5	6.0	0.5	0.0	0.0	0.0	0.0	0.0	0.0	0.0	0.0	0.0	75.5
中甕(薩摩川内市)	0.0	17.5	1.5	1.0	4.0	15.5	2.0	5.0	7.0	4.5	1.5	2.5	0.5	5.5	2.0	0.0	2.5	3.0	0.0	0.0	0.0	0.0	0.0	0.0	75.5
川内(薩摩川内市)	12.0	1.5	1.0	0.5	1.0	31.5	1.5	4.5	4.0	3.0	2.0	5.0	3.0	1.0	0.0	0.0	0.0	0.0	0.0	0.0	0.0	0.0	0.0	0.0	71.5
溝辺(霧島市)	1.0	0.0	4.5	33.5	12.0	2.5	4.5	4.5	2.5	7.0	11.0	2.5	4.5	2.5	1.0	0.0	0.0	0.0	0.0	0.0	1.0	3.5	1.0	0.0	99.0
八重山(薩摩川内市)	10.0	5.0	11.0	0.5	2.0	8.0	28.0	8.0	8.0	11.5	4.5	3.5	10.0	4.0	1.0	0.0	0.0	0.0	0.0	0.0	0.0	0.0	0.0	0.0	115.0
東市来(日置市)	0.0	1.0	1.5	0.5	0.5	7.5	11.5	6.0	12.0	13.0	2.0	9.5	3.5	1.0	0.0	0.0	0.0	0.5	0.0	0.0	0.0	0.0	0.0	0.0	70.0
牧之原(霧島市)	0.0	6.5	31.5	8.5	6.5	2.5	2.5	2.0	6.5	30.0	5.0	1.5	0.5	1.0	0.5	0.0	0.0	0.5	1.5	3.5	18.0	3.5	0.5	0.0	132.5
鹿児島(鹿児島市)	0.5	9.0	27.5	2.5	4.5	2.5	5.0	3.5	6.5	4.5	3.0	3.5	19.0	5.0	0.0	0.0	0.0	1.5	3.0	0.0	0.0	0.0	0.0	0.0	101.0
輝北(鹿屋市)	0.0	10.0	9.0	4.0	6.0	3.5	2.0	1.5	1.5	27.0	4.5	1.5	1.5	1.0	0.0	0.0	0.0	1.5	2.5	18.0	4.5	7.5	6.5	0.0	113.5
大隅(曾於市)	0.0	8.5	13.5	9.0	5.5	3.0	2.0	4.0	3.0	31.5	5.0	2.0	0.5	0.5	0.0	0.0	0.0	0.0	0.0	0.0	0.0	0.0	11.0	0.5	99.5
加世田(南さつま市)	0.0	4.0	6.0	3.5	1.5	9.0	3.5	11.5	9.5	5.0	0.0	5.5	15.0	3.0	0.0	0.0	2.5	4.0	0.0	0.0	0.0	0.0	0.0	0.0	83.5
吉ヶ別府(鹿屋市)	0.0	25.5	5.0	15.5	6.5	2.5	2.0	4.0	6.0	16.5	3.5	1.0	1.0	0.5	0.0	0.0	0.0	0.0	0.0	0.0	0.0	6.5	10.0	×	106.0
志布志(志布志市)	2.5	3.5	21.5	5.5	4.0	2.0	0.0	1.0	0.0	17.5	6.0	3.5	1.5	0.0	0.0	0.0	0.0	39.5	1.0	0.0	0.0	0.0	8.0	1.0	118.0
喜入(鹿児島市)	0.0	16.5	19.5	3.0	5.5	6.0	2.5	6.0	18.0	6.5	1.0	0.0	4.5	1.0	0.0	0.0	0.0	5.0	3.0	0.0	0.5	6.0	0.0	0.0	104.5
鹿屋(鹿屋市)	0.5	30.5	3.5	28.5	6.0	2.0	5.0	0.0	2.0	12.5	3.0	1.0	0.5	0.0	0.0	0.0	0.0	0.0	0.0	0.0	0.0	12.5	12.0	0.0	119.5
肝付前田(肝付町)	3.5	22.5	6.5	13.0	4.5	1.0	1.5	0.0	10.0	7.0	3.0	1.0	1.0	0.0	0.0	0.0	0.0	0.0	0.0	0.5	1.0	9.5	0.0	0.0	85.5
枕崎(枕崎市)	13.0	37.5	10.0	2.5	1.5	24.0	1.5	0.0	13.5	2.5	0.0	22.5	8.0	0.0	0.0	0.0	2.5	0.0	0.0	0.0	0.0	0.0	0.0	0.0	139.0
指宿(指宿市)	0.0	18.5	12.0	15.0	11.0	1.5	2.0	3.5	26.5	7.0	1.0	0.0	0.0	0.5	0.0	0.0	0.0	0.5	0.0	3.0	2.5	2.0	0.0	6.5	113.0
内之浦(肝付町)	0.0	3.5	9.5	1.0	2.5	0.0	0.5	1.0	32.0	60.5	6.0	2.5	1.0	0.0	0.0	0.0	7.5	0.0	0.0	0.0	0.0	0.0	15.0	0.5	143.0
田代(錦江町)	14.5	6.0	7.0	20.0	13.5	2.0	2.0	0.0	8.0	10.5	2.0	0.5	0.5	0.0	0.0	0.0	0.0	0.0	0.0	0.0	0.0	3.5	7.5	0.0	97.5
佐多(南大隅町)	8.0	24.5	9.5	38.5	3.0	6.5	4.5	0.0	38.5	5.0	1.0	0.0	1.0	0.0	0.0	0.0	0.0	0.0	0.0	0.0	0.0	4.0	0.0	0.0	144.0
種子島(西之表市)	0.0	0.0	0.0	0.0	0.0	0.0	0.0	8.0	28.0	18.5	7.0	2.0	0.5	0.5	0.0	0.0	0.0	0.0	0.0	0.0	0.0	0.0	25.5	0.0	90.0
中種子(中種子町)	1.5	0.5	0.0	0.0	0.0	0.0	1.5	25.5	9.0	2.5	11.0	1.5	1.0	0.0	0.0	0.0	0.0	0.0	0.0	0.0	0.0	0.0	17.5	0.5	72.0
上中(南種子町)	0.0	0.0	0.0	0.5	0.0	0.0	0.0	0.0	0.0	0.5	12.0	1.0	0.5	0.0	0.0	0.0	0.0	0.0	0.0	0.0	0.0	0.0	10.5	7.5	32.5
屋久島(屋久島町)	0.0	0.0	0.0	0.0	0.0	0.0	1.0	9.5	6.5	4.5	1.5	0.0	0.0	0.0	0.0	0.0	0.5	4.5	0.0	16.0	30.0	0.0	0.0	74.0	
尾之間(屋久島町)	0.0	0.0	0.0	0.0	0.0	0.0	0.0	0.0	1.0	6.0	2.5	0.5	0.0	0.0	0.0	0.0	0.0	1.5	1.0	9.5	13.5	0.5	0.0	36.0	
	1	2	3	4	5	6	7	8	9	10	11	12	13	14	15	16	17	18	19	20	21	22	23	24	合計

単位:mm(×は欠測)

緑色:1~9mm

黄色:10~19mm(長く降り続くと注意を要する)、20~29mm(側溝や小さい川があふれたり、小規模の崖崩れが始まる)

桃色:30~49mm(山崩れや崖崩れが起きやすくなる)、50mm~(都市部では地下街等に雨水が流れ込むことがある。土石流が起こりやすくなる)

アメダス降水量の時系列表(鹿児島県:8月19日)

	1	2	3	4	5	6	7	8	9	10	11	12	13	14	15	16	17	18	19	20	21	22	23	24	合計
阿久根(阿久根市)	0.0	0.0	0.0	0.0	0.0	0.0	0.0	1.5	0.0	0.0	0.0	0.0	0.0	0.0	0.0	0.0	0.0	0.0	0.0	0.0	0.0	0.0	0.0	0.0	1.5
出水(出水市)	0.0	0.0	0.0	0.0	0.0	0.0	0.0	0.0	0.0	0.0	0.0	0.0	0.0	0.0	0.0	0.0	0.0	0.0	0.0	0.0	0.0	0.0	0.0	0.0	0.0
大口(伊佐市)	0.0	0.0	0.0	0.0	0.0	0.0	0.0	0.0	0.0	0.0	0.0	0.0	0.0	0.0	0.0	0.0	0.0	0.0	0.0	0.0	0.0	0.0	0.0	0.0	0.0
紫尾山(さつま町)	0.0	0.0	0.0	0.0	0.0	0.0	0.0	0.0	0.0	0.0	0.0	0.0	0.0	0.0	0.0	0.0	0.0	0.0	0.0	0.0	0.0	0.0	0.0	0.0	0.0
さつま柏原(さつま町)	0.0	0.0	0.0	0.0	0.0	0.0	0.0	0.0	0.0	0.0	0.0	0.0	0.0	0.0	0.0	0.0	0.0	0.0	0.0	0.0	0.0	0.0	0.0	0.0	0.0
中甕(薩摩川内市)	0.0	0.0	0.0	0.0	0.0	0.0	0.0	0.0	0.0	0.0	0.0	0.0	0.0	0.0	0.0	0.0	0.0	0.0	0.0	0.0	0.0	0.0	0.0	0.0	0.0
川内(薩摩川内市)	0.5	0.0	0.0	0.0	0.0	0.0	0.0	0.0	0.0	0.0	0.0	0.0	0.0	0.0	0.0	0.0	0.0	0.0	0.0	0.0	0.0	0.0	0.0	0.0	0.5
溝辺(霧島市)	0.0	0.0	0.0	0.0	0.0	0.0	0.0	0.0	0.0	0.0	0.0	0.0	0.0	0.0	0.0	0.0	0.0	0.0	0.0	0.0	0.0	0.0	0.0	0.0	0.0
八重山(薩摩川内市)	0.0	0.0	0.5	0.0	0.0	0.0	0.0	0.0	0.0	0.0	0.0	0.0	0.0	0.0	0.0	0.0	0.0	0.0	0.0	0.0	0.0	0.0	0.0	2.0	2.5
東市来(日置市)	0.0	0.0	0.0	0.0	0.0	0.0	0.0	0.0	0.0	0.0	0.0	0.0	0.0	0.0	0.0	0.0	0.0	0.0	0.0	0.0	0.0	0.0	0.0	0.0	0.0
牧之原(霧島市)	0.0	0.0	0.0	0.0	0.0	0.0	0.0	0.0	0.0	0.0	0.0	0.0	0.0	0.0	0.0	0.0	0.0	0.0	0.0	0.0	0.0	0.0	0.0	0.5	0.5
鹿児島(鹿児島市)	0.0	0.0	0.0	0.0	0.0	0.0	0.0	0.0	0.0	0.0	0.0	0.0	0.0	0.0	0.0	0.0	0.0	0.0	0.0	0.0	0.0	0.0	0.0	0.0	0.0
輝北(鹿屋市)	0.0	0.0	0.0	0.0	0.0	0.0	0.0	0.0	0.0	0.0	0.0	0.0	0.0	0.0	0.0	0.0	0.0	0.0	0.0	0.5	0.5	0.0	0.5	0.0	1.5
大隅(曾於市)	0.0	0.0	0.0	0.0	0.0	0.0	0.0	0.0	0.0	0.0	0.0	0.0	0.0	0.0	0.0	0.0	0.0	0.0	0.0	0.0	0.0	0.0	0.5	0.0	0.5
加世田(南さつま市)	0.0	0.0	0.0	0.0	0.0	0.0	0.0	0.0	0.0	0.0	0.0	0.0	0.0	0.0	0.0	0.0	0.0	0.5	0.0	0.0	0.0	0.0	5.0	12.5	18.0
吉ヶ別府(鹿屋市)	1.0	0.0	0.0	0.0	0.0	0.0	0.0	0.0	0.0	0.0	0.0	0.0	0.0	0.0	0.0	0.0	0.0	0.0	0.0	0.5	0.5	0.0	0.0	0.0	2.0
志布志(志布志市)	0.0	0.0	0.0	0.0	0.0	0.0	0.0	0.0	0.0	0.0	0.0	0.0	0.0	0.0	0.0	0.0	0.0	0.0	0.0	0.5	0.5	0.0	0.0	0.0	1.0
喜入(鹿児島市)	0.0	0.0	0.0	0.0	0.0	0.0	0.0	0.0	0.0	0.0	0.0	0.0	0.0	0.0	0.0	0.0	0.0	1.0	0.0	0.0	0.0	0.0	0.0	0.0	1.0
鹿屋(鹿屋市)	2.0	1.0	0.0	0.0	0.0	0.0	0.0	0.0	0.0	0.0	0.0	0.0	0.0	0.0	0.0	0.0	0.0	0.0	0.5	0.0	0.0	0.0	0.0	0.0	3.5
肝付前田(肝付町)	0.0	0.0	0.0	0.0	0.0	0.0	0.0	0.0	0.0	0.0	0.0	0.0	0.0	0.0	0.0	0.0	0.0	0.0	0.5	0.5	0.0	0.0	0.0	0.0	1.0
枕崎(枕崎市)	0.0	0.0	0.0	0.0	0.0	0.0	0.0	0.0	0.0	0.0	0.0	0.0	0.0	0.0	0.0	0.5	1.5	0.0	0.0	0.0	0.0	3.0	0.0	0.0	5.0
指宿(指宿市)	2.5	0.0	0.0	0.0	0.0	0.0	0.0	0.0	0.0	0.0	0.0	0.0	0.0	0.0	0.0	0.0	0.0	2.0	2.0	2.0	0.0	0.0	0.0	0.0	8.5
内之浦(肝付町)	0.0	0.0	0.0	0.0	0.0	0.0	0.0	0.0	0.5	0.5	0.0	0.0	0.0	0.0	0.0	0.0	0.0	0.0	0.0	0.5	1.0	0.5	0.0	0.0	3.0
田代(錦江町)	0.0	0.0	0.0	0.0	0.0	0.0	0.0	0.0	0.0	0.0	0.0	0.0	0.0	0.0	0.0	0.0	0.0	0.0	0.0	2.0	0.0	0.0	0.0	0.0	2.0
佐多(南大隅町)	0.0	0.0	0.0	0.0	0.0	0.0	0.0	0.0	0.0	0.0	0.0	0.0	0.0	0.0	0.0	0.0	0.0	0.0	0.0	2.0	0.0	0.0	0.0	0.0	2.0
種子島(西之表市)	0.0	0.0	0.0	0.0	0.0	0.0	0.5	0.5	1.0	0.0	0.0	0.0	0.0	0.0	0.0	0.0	0.0	0.0	0.0	0.5	0.0	0.0	0.0	0.0	2.5
中種子(中種子町)	0.5	0.0	0.0	0.0	0.0	0.0	0.0	0.0	5.0	0.0	0.0	0.5	0.0	0.0	0.0	0.0	0.0	0.0	0.5	0.5	0.0	0.0	0.0	0.0	7.0
上中(南種子町)	0.5	0.5	0.5	0.0	0.0	0.0	0.0	1.5	5.0	0.5	0.0	0.0	0.0	0.0	0.0	0.0	0.0	0.5	1.0	0.5	0.0	0.0	0.0	0.0	10.5
屋久島(屋久島町)	0.0	0.0	0.0	0.0	0.0	0.0	0.0	1.5	0.0	0.0	0.5	0.0	0.0	0.0	0.0	0.0	0.0	1.0	6.0	0.0	0.0	0.0	0.0	0.0	9.0
尾之間(屋久島町)	0.0	0.0	0.0	0.0	0.0	0.0	0.5	2.0	0.0	0.5	0.5	0.0	0.0	0.0	0.0	0.0	0.5	1.0	0.0	0.0	0.0	0.0	0.0	0.0	5.0
	1	2	3	4	5	6	7	8	9	10	11	12	13	14	15	16	17	18	19	20	21	22	23	24	合計

単位:mm(×は欠測)

緑色:1~9mm

黄色:10~19mm(長く降り続くと注意を要する)、20~29mm(側溝や小さい川があふれたり、小規模の崖崩れが始まる)

桃色:30~49mm(山崩れや崖崩れが起きやすくなる)、50mm~(都市部では地下街等に雨水が流れ込むことがある。土石流が起こりやすくなる)

大雨警報・注意報の発表状況(8月11日～19日):福岡県(福岡、北九州地方)

一次細分区域名		福岡地方														北九州地方																
市町村等をまとめた地域名		福岡地方														北九州・遠賀地区					京築											
日時	市町村等	福岡市	筑紫野市	春日市	大野城市	宗像市	太宰府市	古賀市	福津市	糸島市	那珂川市	宇美町	篠栗町	志免町	須恵町	新宮町	久山町	粕屋町	北九州市	中間市	芦屋町	水巻町	岡垣町	遠賀町	行橋市	豊前市	苅田町	みやこ町	吉富町	上毛町	築上町	
	8月11日	08時55分	△				△													△	△						△	△				△
11時18分		△	△			△	△			△	△								△	△						△		△			△	△
12時43分		△	△	△	△	△	△	△	△	△	△	△	△	△	△	△	△	△	△	△	△	△	△	△	△	△	△	△	△	△	△	△
13時37分		△	△	△	△	△	△	△	△	△	△	△	△	△	△	△	△	△	△	△	△	△	△	△	△	△	△	△	△	△	△	△
14時55分		△	△	△	△	△	△	△	△	△	△	△	△	△	△	△	△	△	△	△	△	△	△	△	△	△	△	△	△	△	△	△
23時55分		△	△	△	△	△	△	△	△	△	△	△	△	△	△	△	△	△	△	△	△	△	△	△	△	△	△	△	△	△	△	△
8月12日	04時50分	●	●	△	△	△	△	△	△	●	●	△	△	△	△	△	△	△	△	△	△	△	△	△	△	△	△	△	△	△	△	
	06時55分	●	●	△	△	△	●	△	△	●	●	△	△	△	△	△	△	△	△	△	△	△	△	△	△	△	△	△	△	△	△	
	07時46分	●	●	△	△	△	●	△	△	●	●	△	△	△	△	△	△	△	△	△	△	△	△	△	△	△	△	△	△	△	△	
	09時27分	●	●	◎	●	△	●	△	△	●	●	●	△	●	●	△	△	△	△	●	●	△	△	△	△	△	●	△	●	△	△	●
	09時51分	◎	●	◎	◎	△	●	△	△	●	◎	◎	●	◎	◎	△	△	●	●	●	△	△	△	△	△	●	●	△	●	●	●	●
	10時11分	◎	◎	◎	◎	△	◎	△	△	●	◎	◎	●	◎	◎	△	△	●	●	●	△	△	△	△	△	●	●	△	●	●	●	●
	10時23分	◎	◎	◎	◎	△	◎	△	△	●	◎	◎	●	◎	◎	△	△	●	●	●	△	△	△	△	△	●	●	△	●	●	●	●
	10時55分	◎	◎	◎	◎	△	◎	△	△	●	◎	◎	●	◎	◎	△	△	●	●	●	△	△	△	△	△	●	●	△	●	●	●	●
	11時35分	◎	◎	◎	◎	△	◎	△	△	●	◎	◎	●	◎	◎	△	△	●	●	●	△	△	△	△	△	●	●	△	●	●	●	●
	12時21分	◎	◎	◎	◎	△	◎	△	△	●	◎	◎	●	◎	◎	△	△	●	●	●	△	△	△	△	△	●	●	△	●	●	●	●
	16時26分	◎	●	●	●	△	◎	△	△	●	◎	◎	●	◎	◎	△	△	●	●	●	△	△	△	△	△	●	●	△	●	●	●	●
	21時10分	●	●	●	●	●	●	●	●	●	●	●	●	●	●	●	●	●	●	●	●	●	●	●	●	●	●	●	●	●	●	●
8月13日	01時25分	●	●	●	●	●	●	●	●	●	●	●	●	●	●	●	●	●	●	●	●	●	●	●	●	●	●	●	●	●	●	
	01時44分	●	●	●	●	●	●	●	●	●	●	●	●	●	●	●	●	●	●	●	●	●	●	●	●	●	●	●	●	●	●	
	10時28分	●	●	●	●	●	●	●	●	●	●	●	●	●	●	●	●	●	●	●	●	●	●	●	●	●	●	●	●	●	●	
	01時35分	●	◎	●	●	◎	●	●	●	●	●	●	●	●	●	●	●	●	●	●	●	●	●	●	●	●	●	●	●	●	●	
8月14日	04時21分	●	◎	●	●	◎	●	●	●	●	●	●	●	●	●	●	●	●	●	●	●	●	●	●	●	●	●	●	●	●	●	
	05時50分	●	◎	●	●	◎	●	●	●	●	●	●	●	●	●	●	●	●	●	●	●	●	●	●	●	●	●	●	●	●	●	
	06時20分	◎	◎	◎	◎	●	◎	●	◎	◎	◎	●	◎	◎	◎	◎	◎	◎	◎	◎	◎	◎	◎	◎	◎	◎	◎	◎	◎	◎	◎	
	10時10分	◎	◎	◎	◎	●	◎	●	◎	◎	◎	●	◎	◎	◎	◎	◎	◎	◎	◎	◎	◎	◎	◎	◎	◎	◎	◎	◎	◎	◎	
	11時15分	◎	◎	◎	◎	●	◎	●	◎	◎	◎	●	◎	◎	◎	◎	◎	◎	◎	◎	◎	◎	◎	◎	◎	◎	◎	◎	◎	◎	◎	
	12時45分	◎	◎	◎	◎	●	◎	●	◎	◎	◎	●	◎	◎	◎	◎	◎	◎	◎	◎	◎	◎	◎	◎	◎	◎	◎	◎	◎	◎	◎	
	13時50分	■	◎	◎	◎	●	◎	●	◎	◎	◎	■	◎	◎	◎	◎	◎	◎	◎	◎	◎	◎	◎	◎	◎	◎	◎	◎	◎	◎	◎	
18時32分	■	◎	◎	◎	●	◎	●	◎	◎	◎	■	◎	◎	◎	◎	◎	◎	◎	◎	◎	◎	◎	◎	◎	◎	◎	◎	◎	◎	◎		
8月15日	06時10分	●	●	●	●	●	●	●	●	●	●	●	●	●	●	●	●	●	●	●	●	●	●	●	●	●	●	●	●	●	●	
	11時20分	●	●	●	●	●	●	△	●	●	●	●	●	●	●	△	●	●	●	●	△	●	●	△	●	△	●	△	△	●		
8月17日	08時57分	●	●	●	●	●	△	●	●	●	●	●	●	●	●	●	●	●	●	△	●	●	△	●	△	●	△	△	△	●		
8月18日	10時44分	△	●	△	△	△	●	△	△	△	●	△	△	△	△	△	△	△	△	△	△	△	△	△	△	△	△	△	△	△		
8月19日	04時18分	△	△	△	△	△	△	△	△	△	△	△	△	△	△	△	△	△	△	△	△	△	△	△	△	△	△	△	△	△		
	10時24分	△	△	△	△	△	△	△	△	△	△	△	△	△	△	△	△	△	△	△	解	解	△	△	△	解	△	△	解	解	解	
	16時39分	△	△	△	△	△	△	△	△	△	△	△	△	△	△	△	△	△	△	△	△	△	△	△	△	△	△	△	△	△	△	

□:特別警報(浸水害) ■:特別警報(土砂災害) ☆:特別警報(浸水害、土砂災害)
 ○:警報(浸水害) ●:警報(土砂災害) ◎:警報(浸水害、土砂災害) △:注意報 解:解除

大雨警報・注意報の発表状況(8月11日～19日):福岡県(筑豊、筑後地方)

一次細分区域名		筑豊地方													筑後地方																	
市町村等をまとめた地域名		筑豊地方													筑後北部					筑後南部												
日時	市町村等	直方市	飯塚市	田川市	宮若市	嘉麻市	小竹町	鞍手町	桂川町	香春町	添田町	糸田町	川崎町	大任町	赤村	福智町	久留米市	小郡市	うきは市	朝倉市	筑前町	東峰村	大刀洗町	大牟田市	柳川市	八女市	筑後市	大川市	みやま市	大木町	広川町	
	8月11日	08時55分	△	△	△	△	△	△	△	△	△	△	△	△	△	△	△	△	△	△	△	△	△	△	△	△	△	△	△	△	△	△
11時18分		△	△	△	△	△	△	△	△	△	△	△	△	△	△	△	△	△	△	△	△	△	△	△	△	△	△	△	△	△	△	
12時43分		△	△	△	△	△	△	△	△	△	△	△	△	△	△	△	△	△	△	△	△	△	△	△	△	△	△	△	△	△	△	
13時37分		△	△	△	△	△	△	△	△	△	△	△	△	△	△	△	△	△	△	△	△	△	△	△	●	△	△	△	△	●	△	△
14時55分		△	△	△	△	△	△	△	△	△	△	△	△	△	△	△	●	△	●	△	△	△	△	△	●	△	●	△	△	●	△	●
23時55分		△	△	△	△	△	△	△	△	△	△	△	△	△	△	△	△	△	△	△	△	△	△	△	△	△	△	△	△	△	△	△
8月12日	04時50分	△	△	△	△	△	△	△	△	△	△	△	△	△	△	△	●	△	●	△	△	△	△	△	●	△	●	△	△	●	△	●
	06時55分	△	△	△	△	△	△	△	△	△	△	△	△	△	△	△	●	●	●	△	●	△	△	△	●	△	●	△	△	●	△	●
	07時46分	△	●	△	△	●	△	△	△	△	●	△	●	△	△	△	●	●	●	●	●	●	△	●	△	●	△	△	●	△	●	
	09時27分	●	●	●	●	●	△	●	●	△	●	△	●	△	△	●	●	●	●	◎	●	●	△	●	△	●	△	△	●	△	●	
	09時51分	●	◎	◎	●	●	△	●	●	●	●	△	●	●	●	●	●	●	◎	●	●	△	●	△	●	△	△	△	●	△	●	
	10時11分	●	◎	◎	●	◎	△	●	●	●	●	●	◎	◎	●	●	●	●	◎	●	●	△	●	△	●	△	△	△	●	△	●	
	10時23分	●	◎	◎	●	◎	△	●	●	●	●	◎	◎	●	●	●	●	◎	◎	●	●	△	●	△	●	△	△	△	●	△	●	
	10時55分	●	◎	◎	●	◎	△	●	●	●	●	◎	◎	●	●	●	●	◎	◎	●	◎	◎	●	△	●	△	●	△	△	●	△	●
	11時35分	●	◎	◎	●	◎	△	●	●	●	●	◎	◎	●	●	●	●	◎	◎	◎	◎	◎	●	△	◎	△	●	△	△	◎	△	●
	12時21分	●	◎	◎	●	◎	△	●	●	●	●	◎	◎	●	●	●	●	◎	◎	◎	◎	◎	●	△	◎	○	●	△	△	◎	△	●
8月13日	16時26分	●	●	●	●	△	●	●	●	●	●	●	●	●	●	●	●	●	●	●	●	●	△	◎	○	●	△	△	◎	△	●	
	21時10分	●	●	●	●	●	●	●	●	●	●	●	●	●	●	●	●	●	●	●	●	●	△	◎	○	●	△	△	◎	△	●	
	01時25分	●	●	●	●	●	●	●	●	●	●	●	●	●	●	●	◎	◎	●	●	●	●	○	◎	○	●	△	△	◎	△	●	
	01時44分	●	●	●	●	●	●	●	●	●	●	●	●	●	●	◎	◎	◎	◎	◎	◎	◎	○	◎	○	●	△	△	◎	△	●	
	10時28分	●	●	●	●	●	●	●	●	●	●	●	●	●	◎	◎	◎	◎	◎	◎	◎	◎	○	◎	○	◎	○	○	◎	△	●	
8月14日	01時35分	●	●	●	●	◎	●	●	●	●	●	●	●	●	◎	◎	◎	◎	◎	◎	◎	◎	○	◎	○	◎	○	○	◎	△	●	
	04時21分	●	●	●	●	◎	●	●	●	●	●	●	●	●	◎	◎	◎	◎	◎	◎	◎	◎	○	◎	○	◎	○	○	◎	○	●	
	05時50分	●	●	●	●	◎	●	●	●	●	●	●	●	●	◎	◎	◎	◎	◎	◎	◎	◎	○	◎	○	◎	○	○	◎	◎	◎	
	06時20分	◎	◎	◎	◎	◎	◎	◎	◎	◎	◎	◎	◎	◎	◎	◎	☆	◎	◎	◎	◎	◎	◎	○	◎	○	◎	○	◎	◎	◎	
	10時10分	◎	◎	◎	◎	◎	◎	◎	◎	◎	◎	◎	◎	◎	◎	◎	☆	◎	◎	◎	◎	◎	◎	○	◎	○	◎	○	◎	◎	◎	
	11時15分	◎	◎	◎	◎	◎	◎	◎	◎	◎	◎	◎	◎	◎	◎	◎	☆	◎	◎	◎	◎	◎	◎	○	◎	○	◎	○	◎	◎	◎	
	12時45分	◎	◎	◎	◎	◎	◎	◎	◎	◎	◎	◎	◎	◎	◎	◎	☆	◎	◎	◎	◎	◎	◎	○	◎	○	◎	○	◎	◎	◎	
	13時50分	◎	◎	◎	◎	◎	◎	◎	◎	◎	◎	◎	◎	◎	◎	◎	☆	◎	◎	◎	◎	◎	◎	○	◎	○	◎	○	◎	◎	◎	
8月15日	18時32分	◎	◎	◎	◎	◎	◎	◎	◎	◎	◎	◎	◎	◎	◎	◎	☆	◎	◎	◎	◎	◎	◎	○	◎	○	◎	◎	◎	◎	◎	
	06時10分	●	●	●	●	●	●	●	●	●	●	●	●	●	●	●	●	●	●	●	●	●	△	●	△	●	△	△	●	△	●	
8月17日	11時20分	●	●	●	●	●	●	●	●	●	●	●	●	●	●	●	●	●	●	●	●	●	△	●	△	●	△	△	●	△	●	
	08時57分	●	●	●	●	●	●	●	●	●	●	●	●	●	●	●	●	●	●	●	●	●	△	●	△	●	△	△	●	△	●	
8月18日	10時44分	△	●	△	△	●	△	△	△	△	●	△	●	△	△	△	●	●	●	●	●	●	△	●	△	●	△	△	△	●	△	●
	04時18分	△	△	△	△	△	△	△	△	△	△	△	△	△	△	△	△	△	△	△	△	△	△	△	△	△	△	△	△	△	△	△
	10時24分	△	△	△	△	△	△	△	△	△	△	△	△	△	△	△	△	△	△	△	△	△	△	△	△	△	△	△	△	△	△	△
8月19日	16時39分	△	△	△	△	△	△	△	△	△	△	△	△	△	△	△	△	△	△	△	△	△	△	△	△	△	△	△	△	△	△	△

□:特別警報(浸水害) ■:特別警報(土砂災害) ☆:特別警報(浸水害、土砂災害)
 ○:警報(浸水害) ●:警報(土砂災害) ◎:警報(浸水害、土砂災害) △:注意報 解:解除

洪水警報・注意報の発表状況(8月11日～19日):福岡県(福岡、北九州地方)

一次細分区域名 市町村等をまとめた 地域名		福岡地方														北九州地方																
		福岡地方														北九州・遠賀地区					京築											
日時	市町村等	福岡市	筑紫野市	春日市	大野城市	宗像市	太宰府市	古賀市	福津市	糸島市	那珂川市	宇美町	篠栗町	志免町	須恵町	新宮町	久山町	粕屋町	北九州市	中間市	芦屋町	水巻町	岡垣町	遠賀町	行橋市	豊前市	荏田町	みやこ町	吉富町	上毛町	築上町	
	8月11日	12時43分																														
14時55分										△																						
20時55分										解																						
23時55分																																
8月12日	04時50分									△																						
	06時17分	△								△	△	△	△	△				△							△							
	06時55分	△	△	△	△	△				△	△	△	△	△				△							△							
	07時46分	△	△	△	△	△				△	△	△	△	△				△							△							
	09時27分	△	●	△	△	△				△	●	△	△	△				△	△						△		△		△		△	
	09時51分	●	●	△	△	△				△	●	△	●	●	△			△	△						△		△		●		△	△
	10時11分	●	●	●	●	△	△	△	△	△	●	●	●	●	●	△	△	△	△	△					△	△	●		●	●	●	●
	10時23分	●	●	●	●	△	△	△	△	△	●	●	●	●	●	●	△	△	●	△	△					△	△	●		●	●	●
	10時55分	●	●	●	●	△	△	△	△	△	●	●	●	●	●	●	△	△	●	△	△					△	●	●		●	●	●
	11時14分	●	●	●	●	△	●	△	△	△	●	●	●	●	●	●	△	△	●	△	△					△	●	●		●	●	●
	11時35分	●	●	●	●	△	●	△	△	△	●	●	●	●	●	●	△	△	●	△	△					△	●	●		●	●	●
	12時03分	●	●	●	●	△	△	△	△	△	●	●	●	●	●	●	△	△	●	△	△					△	●	●		●	●	●
	12時21分	●	●	●	●	△	●	△	△	△	●	●	●	●	●	●	△	△	●	△	△					△	●	●		●	●	●
13時00分	●	●	●	●	△	●	△	△	△	●	●	●	●	●	●	△	△	●	△	△					△	●	●		●	●	●	
16時26分	△	●	△	△	△	△	△	△	△	△	△	△	△	△	△	△	△	△	△	△	△	△	△	△	△	●	●		●	●	●	
8月13日	01時25分	△	●	△	△	△	△	△	△	△	●	△	△	△	△	△	△	△	△	△	△	△	△	△	△	●	●	△	●	●	●	
	15時21分	△	●	△	△	△	△	△	△	△	●	△	△	△	△	△	△	△	△	△	△	△	△	△	△	●	●	△	●	●	●	
	18時04分	●	●	△	△	△	△	△	△	●	●	△	△	△	△	△	△	△	△	△	△	△	△	△	△	●	●	△	●	●	●	
8月14日	01時35分	●	●	△	●	△	△	△	△	●	●	△	△	●	△	△	△	△	△	△	△	△	△	△	△	●	●	△	●	●	●	
	06時04分	●	●	△	●	△	△	△	△	●	●	●	●	●	●	△	●	●	●	●	△	△	△	△	●	●	●	●	●	●	●	
	06時20分	●	●	●	●	△	△	△	△	●	●	●	●	●	●	△	●	●	●	●	△	△	△	△	●	●	●	●	●	●	●	
	16時50分	●	●	△	●	△	△	△	△	●	●	●	●	●	●	△	●	●	●	●	△	△	△	△	●	●	●	●	●	●	●	
8月15日	06時10分	△	△	△	△	△	△	△	△	△	△	△	△	△	△	△	△	△	△	△	△	△	△	△	△	△	△	△	△	△	△	
	11時20分	解	解	解	解	解	解	解	解	解	解	解	解	解	解	解	解	解	△	解	解	解	解	解	解	解	解	解	解	解	解	
	16時34分																		△													
8月16日	21時50分																		△													
	16時25分																		△													
8月17日	04時37分	△	△								△									△												
	08時05分	△	△		△						●									△												
	08時44分	△	△	△	△		△				●	△		△						△			△		△						△	
	08時57分	△	△	△	△		△			△	●	△		△	△			△	△	△	△	△	△	△	△	△	△		△		△	
	09時41分	●	●	△	●	△	△	△	△	△	●	△	△	△	△	△	△	△	△	△	△	△	△	△	△	△	△	△		△		
	10時40分	●	●	△	●	△	△	△	△	△	●	△	△	△	△	△	△	△	△	△	△	△	△	△	△	△	△		△		△	
	11時46分	●	●	△	●	△	△	△	△	△	●	△	△	△	△	△	△	△	△	△	△	△	△	△	△	△	△		△		△	
	11時55分	●	●	△	●	△	△	△	△	△	●	△	△	△	△	△	△	△	△	△	△	△	△	△	△	△	△	△		△		
8月18日	20時46分	△	△	解	△	解	解	解	解	△	△	解	解	解	解	解	解	解	△	解	解	解	解	解	解	解	解	解		解		
8月19日	05時17分	解	解		解					解	解								解													
	16時26分																			△												
	21時58分																			△												

●:警報 △:注意報 解:解除

洪水警報・注意報の発表状況(8月11日～19日):福岡県(筑豊、筑後地方)

一次細分区域名		筑豊地方													筑後地方																	
市町村等をまとめた地域名		筑豊地方													筑後北部					筑後南部												
市町村等	日時	直方市	飯塚市	田川市	宮若市	嘉麻市	小竹町	鞍手町	桂川町	香春町	添田町	糸田町	川崎町	大任町	赤村	福智町	久留米市	小郡市	うきは市	朝倉市	筑前町	東峰村	大刀洗町	大牟田市	柳川市	八女市	筑後市	大川市	みやま市	大木町	広川町	
		8月11日	12時43分															△		△					△	△	△				△	△
	14時55分															△	△	△						●	△	△				△	△	
	20時55分															△	解	解						△	△	△				△	△	
	23時55分															解								解	解	解				解	解	
8月12日	04時50分															△																
	06時17分															△																
	06時55分															△								△						△		
	07時46分		△			△										△	△		△	△				△						△		
	09時27分		●			△		△	△		△		△	△	△	△	△	△	●	●	●	●	△	△	△	△		△	△	△	△	
	09時51分		●	△		●		●	△		●		△	△	●	△	△	●	●	●	●	●	●	△	△	△	△		△	△	△	
	10時11分	△	●	●	△	●	△	●	●	△	●	△	●	△	△	△	●	●	●	●	●	●	●	△	△	△	△	△	△	△	△	
	10時23分	△	●	●	△	●	△	●	●	△	●	△	●	△	△	△	●	●	●	●	●	●	●	△	△	△	△	△	△	△	△	
	10時55分	△	●	●	△	●	△	●	●	△	●	●	●	●	●	△	●	●	●	●	●	●	●	△	△	●	△	△	△	△	△	
	11時14分	△	●	●	△	●	●	●	●	△	●	●	●	●	●	●	●	●	●	●	●	●	●	△	△	●	△	△	△	△	●	●
	11時35分	△	●	●	△	●	●	●	●	△	●	●	●	●	●	●	●	●	●	●	●	●	●	△	△	●	●	●	●	●	●	●
	12時03分	△	●	●	△	●	●	●	●	△	●	●	●	●	●	●	●	●	●	●	●	●	●	△	△	●	●	●	●	●	●	●
	12時21分	△	●	●	△	●	●	●	●	△	●	●	●	●	●	●	●	●	●	●	●	●	●	△	△	●	●	●	●	●	●	●
13時00分	●	●	●	△	●	●	●	●	△	●	●	●	●	●	●	●	●	●	●	●	●	●	●	●	●	●	●	●	●	●	●	
16時26分	●	●	●	△	●	●	●	●	△	●	●	●	●	●	●	●	●	●	●	●	●	●	●	●	●	●	●	●	●	●	●	
8月13日	01時25分	●	●	●	△	●	●	●	△	●	●	●	●	●	●	●	●	●	●	●	●	●	●	●	●	●	●	●	●	●	●	
	15時21分	●	●	●	△	●	●	●	△	●	●	●	●	●	●	●	●	●	●	●	●	●	●	●	●	●	●	●	●	●	●	
	18時04分	●	●	●	△	●	●	●	△	●	●	●	●	●	●	●	●	●	●	●	●	●	●	●	●	●	●	●	●	●	●	
8月14日	01時35分	●	●	●	△	●	●	●	△	●	●	●	●	●	●	●	●	●	●	●	●	●	●	●	●	●	●	●	●	●	●	
	06時04分	●	●	●	●	●	●	●	●	●	●	●	●	●	●	●	●	●	●	●	●	●	●	●	●	●	●	●	●	●	●	
	06時20分	●	●	●	●	●	●	●	●	●	●	●	●	●	●	●	●	●	●	●	●	●	●	●	●	●	●	●	●	●	●	
	16時50分	●	●	●	●	●	●	●	●	●	●	●	●	●	●	●	●	●	●	●	●	●	●	●	●	●	●	●	●	●	●	
8月15日	06時10分	●	△	△	△	△	△	△	△	△	△	△	△	△	△	●	●	●	●	●	●	●	●	●	●	●	●	●	●	●	●	
	11時20分	△	解	解	解	解	解	解	解	解	解	解	解	解	△	△	△	△	△	△	△	△	△	△	△	△	△	△	△	△	△	
	16時34分	解													△	△	解	解	解	解	解	解	解	解	解	解	解	△	△	解	解	
	21時50分														△	△												△	△			
8月16日	16時25分														△	△	△	△	△	△	△	△	△	△	△	△	△	△	△	△	△	
8月17日	04時37分														△	△	△	△	△	△	△	△	△	△	△	△	△	△	△	△	△	
	08時05分		△			△									△	△	△	△	△	△	△	△	△	△	△	△	△	△	△	△	△	
	08時44分	△	△			△	△					△	△			△	△	△	△	△	△	△	△	△	△	△	△	△	△	△	△	
	08時57分	△	△			△	△	△	△			△	△	△		△	△	△	△	△	△	△	△	△	△	△	△	△	△	△	△	
	09時41分	△	△	△	△	△	△	△	△	△	△	△	△	△	△	△	△	△	△	△	△	△	△	△	△	△	△	△	△	△	△	△
	10時40分	△	●	△	△	△	△	△	△	△	△	△	△	△	△	△	△	△	△	●	●	△	△	△	△	△	△	△	△	△	△	
	11時46分	△	●	△	△	△	△	△	△	△	△	△	△	△	△	△	△	△	●	●	△	△	△	△	△	△	△	△	△	△	△	
	11時55分	△	●	△	△	△	△	△	△	△	△	△	△	△	△	△	△	●	●	△	△	△	△	△	△	△	△	△	△	△	△	
	20時46分	解	△	解	解	解	解	解	解	解	解	解	解	解	△	△	△	△	△	△	△	△	△	△	△	△	△	△	△	△	△	
8月18日	05時17分	解													解	解	解	解	解	解	解	解	解	解	解	解	解	解	解	解	解	
	16時26分														△	△												△				
	21時58分														△	△								△				△				
8月19日	04時18分														解	解								解				解				

●:警報 △:注意報 解:解除

大雨警報・注意報の発表状況(8月11日～19日):山口県

一次細分区域名		西部			中部				東部						北部					
市町村等をまとめた地域名		下関	宇部・山陽小野田		山口・防府		周南・下松		岩国		柳井・光				萩・美祢		長門			
市町村等 日時		下関市	宇部市	山陽小野田市	山口市	防府市	下松市	周南市	岩国市	和木町	光市	柳井市	周防大島町	上関町	田布施町	平生町	萩市	美祢市	阿武町	長門市
	8月12日	05時53分	△	△	△	△	△	△	△	△	△	△	△	△	△	△	△	△	△	△
07時12分		●	△	△	△	△	△	△	△	△	△	△	△	△	△	△	●	△	△	●
08時05分		◎	△	△	△	△	△	△	△	△	△	△	△	△	△	△	●	●	●	◎
09時51分		◎	○	△	△	△	△	△	△	△	△	△	△	△	△	△	●	●	●	◎
13時40分		●	△	△	△	△	△	△	△	△	△	△	△	△	△	△	●	●	●	●
8月13日	06時23分	●	△	△	△	△	△	△	●	△	△	△	△	△	△	△	●	●	●	●
	07時55分	●	△	△	△	△	△	△	●	●	●	●	●	●	●	●	●	●	●	●
	11時30分	●	●	●	●	●	●	●	●	●	●	●	●	●	●	●	●	●	●	●
8月15日	11時15分	△	●	●	●	●	△	●	△	△	△	△	△	△	△	△	●	△	△	△
	16時45分	△	△	△	△	△	△	△	△	△	△	△	△	△	△	△	△	△	△	△
8月17日	11時32分	△	△	△	●	●	△	●	●	△	△	△	△	△	△	△	●	△	△	△
	23時15分	△	△	△	△	△	△	●	●	△	△	△	△	△	△	△	△	△	△	△
8月18日	04時19分	△	△	△	△	△	△	△	△	△	△	△	△	△	△	△	△	△	△	△
	10時26分	解	解	解	△	△	△	△	△	△	△	△	△	△	△	△	解	解	解	解
	16時12分	△	△	△	△	△	△	△	△	△	△	△	△	△	△	△	△	△	△	△
8月19日	10時07分	解	解	解	△	△	△	△	△	△	△	△	△	△	△	△	解	解	解	解
	16時20分				△	△	△	△	△	△	△	△	△	△	△	△				

□:特別警報(浸水害) ■:特別警報(土砂災害) ☆:特別警報(浸水害、土砂災害)
 ○:警報(浸水害) ●:警報(土砂災害) ◎:警報(浸水害、土砂災害) △:注意報 解:解除

洪水警報・注意報の発表状況(8月11日～19日):山口県

一次細分区域名		西部			中部				東部						北部					
市町村等をまとめた地域名		下関	宇部・山陽小野田		山口・防府		周南・下松		岩国		柳井・光				萩・美祢		長門			
市町村等 日時		下関市	宇部市	山陽小野田市	山口市	防府市	下松市	周南市	岩国市	和木町	光市	柳井市	周防大島町	上関町	田布施町	平生町	萩市	美祢市	阿武町	長門市
	8月12日	07時12分	△	△	△	△	△	△	△	△	△	△	△	△	△	△	△	●	△	△
08時05分		●	△	△	△	△	△	△	△	△	△	△	△	△	△	△	●	●	△	●
09時51分		●	△	△	●	△	△	△	△	△	△	△	△	△	△	△	●	●	△	●
10時37分		●	△	△	△	△	△	△	△	△	△	△	△	△	△	△	●	●	△	●
13時40分		△	△	△	△	△	△	△	△	△	△	△	△	△	△	△	△	△	△	△
8月13日	07時55分	△	△	△	△	△	△	△	△	△	△	△	△	△	●	●	△	△	△	△
	09時26分	△	△	△	△	△	△	△	●	△	△	△	△	△	●	●	△	△	△	△
	22時15分	△	△	△	△	△	●	△	●	△	△	△	△	△	●	●	△	△	△	△
	23時11分	△	△	△	●	△	●	△	●	△	△	△	△	△	●	●	△	△	△	△
8月14日	00時42分	△	△	△	●	△	●	●	●	△	●	△	△	△	●	●	△	△	△	△
	06時58分	●	●	●	●	△	●	●	●	△	●	△	△	△	●	●	△	△	△	△
	08時32分	●	●	●	●	△	●	●	●	△	●	△	△	△	●	●	●	●	△	△
	10時57分	●	●	●	●	△	●	●	●	△	●	△	△	△	●	●	●	●	●	△
	12時30分	●	●	●	●	●	●	●	●	△	●	△	△	△	●	●	●	●	●	△
	16時15分	●	●	●	●	●	●	●	●	△	●	△	△	△	●	●	●	●	●	●
8月15日	04時56分	△	△	△	●	△	△	△	●	△	△	解	解	解	△	△	△	△	△	△
	07時58分	△	△	△	●	△	△	△	●	△	△				△	△	△	△	△	△
	11時15分	解	解	解	△	解	解	解	△	△	解				解	解	解	解	解	解
	16時45分				△				△	△										
8月16日	04時25分				解				△	△										
	10時42分								解	解										
	19時20分	△	△	△	△	△	△	△	△								△	△		△
8月17日	23時15分	解	解	解	解	解	解	△	△								解	解		解
8月18日	04時19分						解	解												

●:警報 △:注意報 解:解除

大雨警報・注意報の発表状況(8月11日～19日):佐賀県

一次細分区域名		南部													北部						
市町村等をまとめた地域名		佐賀多久地区			鳥栖地区					武雄地区				鹿島地区			唐津地区		伊万里地区		
市町村等	日時	佐賀市	多久市	小城市	鳥栖市	神埼市	吉野ヶ里町	基山町	上峰町	みやき町	武雄市	大町町	江北町	白石町	鹿島市	嬉野市	太良町	唐津市	玄海町	伊万里市	有田町
		8月11日	10時04分	△	△	△						△	△	△	△	△	△	△	△	△	△
	11時33分	△	●	△						●	●	●	△	△	△	△	△	△	△	△	△
	13時05分	●	●	●	△	△	△	△	△	●	●	●	●	●	●	●	●	●	△	●	●
	13時47分	●	●	●	△	△	△	△	△	●	●	●	●	●	●	●	●	●	●	●	●
	14時40分	●	●	●	△	●	△	△	△	●	●	●	●	●	●	●	●	●	●	●	●
8月12日	04時15分	●	●	●	△	●	●	△	△	△	●	●	●	●	●	●	●	●	●	●	●
	04時57分	●	●	●	●	●	●	●	●	●	●	●	●	●	●	●	●	●	●	◎	●
	05時15分	●	●	●	●	●	●	●	●	◎	●	●	●	◎	●	●	◎	◎	●	◎	●
	10時52分	●	●	●	●	●	●	●	●	◎	●	●	◎	◎	●	◎	◎	◎	◎	◎	●
	12時40分	●	●	●	●	●	●	●	●	◎	●	●	◎	◎	◎	◎	◎	◎	◎	◎	●
	15時55分	●	●	●	●	●	●	●	●	◎	●	●	◎	◎	◎	◎	◎	◎	◎	◎	●
8月13日	00時53分	◎	●	●	●	●	●	●	●	◎	●	●	◎	◎	◎	◎	◎	◎	◎	◎	●
	01時26分	◎	●	●	◎	●	●	●	●	◎	●	●	◎	◎	◎	◎	◎	◎	◎	◎	●
	14時24分	◎	●	●	◎	●	●	●	●	◎	◎	◎	◎	◎	◎	◎	◎	◎	◎	◎	◎
	15時56分	◎	●	◎	◎	●	●	●	●	◎	◎	◎	◎	◎	◎	◎	◎	◎	◎	◎	◎
8月14日	01時44分	◎	◎	◎	◎	◎	◎	◎	◎	◎	◎	◎	◎	◎	◎	◎	◎	◎	◎	◎	◎
	02時15分	◎	◎	◎	◎	◎	◎	◎	◎	■	◎	◎	◎	◎	◎	■	◎	◎	◎	◎	◎
	03時30分	◎	■	□	◎	◎	◎	◎	◎	☆	□	□	□	◎	☆	◎	◎	◎	◎	◎	◎
	05時05分	◎	■	☆	◎	◎	◎	◎	◎	☆	☆	☆	☆	□	☆	◎	◎	◎	◎	◎	◎
	05時40分	■	☆	☆	◎	◎	◎	◎	◎	☆	☆	☆	☆	□	☆	◎	◎	◎	◎	◎	◎
	06時30分	☆	☆	☆	☆	■	■	◎	◎	◎	☆	☆	☆	☆	□	☆	◎	◎	◎	◎	□
	13時35分	☆	☆	☆	☆	■	■	◎	◎	■	☆	☆	☆	☆	□	☆	◎	◎	◎	◎	□
	13時51分	☆	☆	☆	☆	■	■	◎	◎	■	☆	☆	☆	☆	□	☆	◎	◎	◎	◎	□
	14時50分	☆	☆	☆	☆	■	■	◎	◎	■	☆	☆	☆	☆	□	☆	◎	◎	◎	◎	□
8月15日	06時10分	●	●	●	●	●	●	●	●	●	●	●	●	●	●	●	●	●	●	●	●
8月17日	01時30分	●	●	●	●	●	●	●	●	◎	●	●	◎	◎	◎	◎	◎	◎	◎	◎	◎
	03時08分	●	●	●	●	●	●	●	●	◎	●	●	◎	◎	◎	◎	◎	◎	◎	◎	◎
	06時24分	●	●	●	●	●	●	●	●	◎	●	●	◎	◎	◎	◎	◎	◎	◎	◎	◎
	08時52分	◎	●	●	●	●	●	●	●	◎	●	●	◎	◎	◎	◎	◎	◎	◎	◎	◎
	16時51分	●	●	●	●	●	●	●	●	●	●	●	●	●	●	●	●	●	●	●	●
8月18日	10時20分	●	●	●	●	●	●	●	●	●	●	●	●	△	●	△	◎	◎	◎	◎	◎
	21時15分	●	●	●	●	●	●	●	●	●	●	●	●	●	●	●	●	●	●	●	●
8月19日	05時08分	●	●	●	△	△	△	△	△	△	●	●	△	△	△	△	◎	◎	△	△	△
	08時11分	●	●	●	△	△	△	△	△	△	●	●	△	△	△	△	◎	◎	△	△	△
	14時24分	●	△	△	△	△	△	△	△	△	△	△	△	△	△	△	◎	◎	△	△	△
	16時10分	△	△	△	△	△	△	△	△	△	△	△	△	△	△	△	△	△	△	△	△

□:特別警報(浸水害) ■:特別警報(土砂災害) ☆:特別警報(浸水害、土砂災害)

◎:警報(浸水害) ●:警報(土砂災害) ◎:警報(浸水害、土砂災害) △:注意報 解:解除

洪水警報・注意報の発表状況(8月11日～19日):佐賀県

一次細分区域名		南部													北部						
市町村等をまとめた地域名		佐賀多久地区			鳥栖地区					武雄地区			鹿島地区		唐津地区		伊万里地区				
市町村等		佐賀市	多久市	小城市	鳥栖市	神埼市	吉野ヶ里町	基山町	上峰町	みやき町	武雄市	大町町	江北町	白石町	鹿島市	嬉野市	太良町	唐津市	玄海町	伊万里市	有田町
日時																					
8月11日	10時04分		△							△			△	△	△						△
	11時33分		△							●			△	△	△	△					△
	13時05分	△	△	△						●	△	△	△	△	△	△	△			△	△
	13時47分	△	△	△						●	△	△	△	△	△	△	△	△	△	△	△
	14時40分	△	△	△	△			△		●	△	△	△	△	△	△	△	△	△	△	△
	16時22分	△	●	△	△			△		△	●	△	△	●	△	△	△	△	△	△	△
	17時15分	△	●	△	△	△	△	△	△	△	●	△	△	●	●	△	△	△	△	△	△
	22時35分	△	△	△	△	△	△	△	△	△	△	△	△	●	△	△	△	△	△	△	△
8月12日	01時10分	△	△	△	△	△	△	△	△	△	△	△	△	△	△	△	△	△	△	△	△
	04時49分	△	△	△	△	△	△	△	△	△	●	△	△	△	△	△	△	△	△	△	△
	05時06分	△	●	△	△	△	△	△	△	△	●	△	△	△	△	△	△	△	△	△	●
	05時15分	△	●	△	△	△	△	△	△	△	●	△	△	△	△	△	△	△	△	●	●
	07時21分	●	●	●	△	△	△	△	△	△	●	●	●	●	△	△	△	●	△	●	●
8月13日	00時53分	●	●	●	●	●	●	●	●	●	●	●	●	●	●	●	●	●	△	●	●
8月14日	13時02分	●	●	●	●	●	●	●	●	●	●	●	●	●	●	●	●	●	●	●	●
8月15日	06時10分	△	△	△	△	△	△	△	△	△	●	△	△	●	△	△	△	△	△	△	△
	08時27分	解	解	解	解	解	解	解	解	△	△	△	△	●	解	解	解	解	解	解	解
	11時10分									△	△	△	△	△							
	16時12分									解	△	△	△	△							
	20時18分										解	解	解	解							
8月16日	04時58分	△	△	△						△	△	△	△	△	△	△					
8月17日	01時30分	△	△	△						●	△	△	●	●	●	△					
	03時08分	●	△	●						●	●	△	●	●	●	△					
	03時34分	●	●	●		△				●	●	●	●	●	●	△					
	03時45分	●	●	●	△	△	△	△	△	△	●	●	●	●	●	●	△	△	△	△	△
	06時24分	●	●	●	△	△	△	△	△	△	●	●	●	●	●	●	△	△	△	●	△
	07時13分	●	●	●	△	△	△	△	△	△	●	●	●	●	●	●	△	●	●	●	△
	16時51分	●	●	△	解	△	解	解	解	△	●	△	△	●	△	△	解	△	△	△	解
	20時44分	△	△	解		解				解	△	解	解	●	解	解		解	解	解	
8月18日	04時57分	解	解							解			△								
	06時44分												解								
	23時02分												△				△				
8月19日	05時08分												解	解			解				

●:警報 △:注意報 解:解除

大雨警報・注意報の発表状況(8月11日～19日):長崎県

一次細分区域名		南部							北部					壱岐・対馬			五島										
市町村等をまとめた地域名		島原半島		長崎地区			諫早・大村地区		西彼杵半島	平戸・松浦地区		佐世保・東彼地区			壱岐	上対馬	下対馬	上五島		下五島							
市町村等	日時	島原市	雲仙市	南島原市	長崎市	長与町	時津町	諫早市	大村市	西海市 (江島・平島を除く)	平戸市	松浦市	佐世保市 (宇久地域を除く)	東彼杵町	川棚町	波佐見町	佐々町	壱岐市	上対馬	下対馬	佐世保市 (宇久地域)	西海市 (江島・平島)	小値賀町	新上五島町	五島市		
																										△	●
8月11日	04時17分																							△			
	08時34分	△	△	△	△	△	△	△	△	△	△	△	△	△	△	△	△	△				△	△	△	△	△	
	12時58分	△	△	△	△	△	△	△	△	△	△	△	△	△	△	△	△					△	△	●	△	△	
	13時29分	△	△	△	△	△	△	△	△	△	△	△	△	△	△	△	△					●	●	●	●	△	
	13時55分	△	△	△	●	●	●	●	●	●	●	●	△	●	●	●	●	●					●	●	●	●	△
	15時55分	●	●	●	●	●	●	●	●	●	●	△	●	●	●	●	●	●					●	●	●	●	△
8月12日	02時56分	●	●	●	●	●	●	●	●	●	△	●	●	●	●	●	●	△	△	△	●	●	●	●	△		
	03時55分	●	●	●	●	●	●	●	●	●	△	●	●	●	●	●	●	△	△	△	●	●	●	●	△		
	04時34分	●	●	●	●	●	●	●	●	●	●	●	●	●	●	●	●	△	△	△	●	●	●	●	△		
	05時25分	●	●	●	●	●	●	●	●	●	●	●	◎	●	●	●	●	●	△	△	△	●	●	●	●	△	
	07時31分	●	●	●	●	●	●	●	●	●	●	●	◎	●	●	●	●	●	△	△	△	●	●	●	●	△	
	10時43分	●	●	●	●	●	●	●	●	●	●	●	◎	●	●	●	●	●	△	△	△	●	●	●	●	△	
	11時55分	●	●	●	●	●	●	●	●	◎	●	●	◎	●	●	●	●	●	△	△	△	●	●	●	●	△	
	12時31分	●	●	●	◎	◎	◎	◎	◎	◎	◎	◎	◎	◎	◎	◎	◎	◎	△	△	△	◎	◎	◎	◎	◎	
	12時58分	◎	◎	◎	◎	◎	◎	◎	◎	◎	◎	◎	◎	◎	◎	◎	◎	◎	△	△	△	◎	◎	◎	◎	△	
	14時51分	◎	◎	◎	◎	◎	◎	◎	◎	◎	◎	◎	◎	◎	◎	◎	◎	◎	△	△	△	◎	◎	◎	◎	●	
16時26分	◎	◎	◎	◎	◎	◎	◎	◎	◎	◎	◎	◎	◎	◎	◎	◎	◎	△	△	△	◎	◎	◎	◎	●		
21時43分	◎	◎	◎	◎	◎	◎	◎	◎	◎	◎	◎	◎	◎	◎	◎	◎	◎	△	△	△	◎	◎	◎	◎	●		
8月13日	15時07分	◎	◎	◎	◎	◎	◎	◎	◎	◎	◎	◎	◎	◎	◎	◎	◎	△	△	△	◎	◎	◎	◎	●		
8月14日	01時43分	◎	◎	◎	◎	◎	◎	◎	◎	◎	◎	◎	◎	◎	◎	◎	◎	△	△	△	◎	◎	◎	◎	●		
	02時15分	◎	◎	◎	◎	◎	◎	◎	◎	◎	◎	◎	◎	■	■	■	■	△	△	△	◎	◎	◎	◎	●		
	03時30分	◎	◎	◎	◎	◎	◎	◎	◎	◎	◎	◎	◎	☆	☆	☆	☆	△	△	△	◎	◎	◎	◎	●		
	05時05分	◎	◎	◎	■	◎	◎	◎	◎	◎	◎	◎	◎	☆	☆	☆	☆	◎	△	△	△	◎	◎	◎	◎	●	
	10時50分	◎	◎	◎	◎	◎	◎	◎	◎	◎	◎	◎	◎	☆	☆	☆	☆	◎	△	△	△	◎	◎	◎	◎	●	
	12時55分	◎	◎	◎	◎	◎	◎	◎	◎	◎	◎	◎	◎	☆	☆	☆	☆	◎	△	△	△	◎	◎	◎	◎	●	
8月15日	06時10分	●	●	●	●	●	●	●	●	●	●	●	●	●	●	●	●	△	△	△	◎	◎	◎	◎	●		
8月17日	05時25分	●	●	●	●	●	●	●	●	●	●	◎	●	●	●	●	●	△	△	△	◎	◎	◎	◎	●		
	07時05分	●	●	●	●	●	●	●	●	●	●	◎	●	●	●	●	●	△	△	△	◎	◎	◎	◎	●		
	07時25分	●	●	●	●	●	◎	●	●	●	◎	◎	◎	◎	◎	◎	◎	△	△	△	◎	◎	◎	◎	●		
	11時15分	●	●	●	●	●	◎	●	●	●	◎	◎	◎	◎	◎	◎	◎	△	△	△	◎	◎	◎	◎	●		
	16時05分	●	●	●	●	●	◎	●	●	●	◎	◎	◎	◎	◎	◎	◎	△	△	△	◎	◎	◎	◎	△		
8月18日	10時17分	●	●	●	●	●	◎	●	●	◎	◎	◎	◎	◎	◎	◎	◎	△	△	△	◎	◎	◎	◎	△		
	15時13分	●	●	●	●	●	◎	●	●	◎	◎	◎	◎	◎	◎	◎	◎	△	△	△	◎	◎	◎	◎	△		
	22時11分	●	●	●	●	●	◎	●	●	◎	◎	◎	◎	◎	◎	◎	◎	△	△	△	◎	◎	◎	◎	△		
8月19日	03時02分	●	●	●	●	●	◎	●	◎	◎	◎	◎	◎	◎	◎	◎	◎	解	解	解	解	解	解	解	解		
	05時55分	△	△	△	△	△	◎	△	△	◎	◎	◎	◎	◎	◎	◎	◎										
	08時05分	△	△	△	△	△	◎	△	△	◎	◎	◎	◎	◎	◎	◎	◎										
	10時26分	△	△	△	●	△	◎	△	△	◎	◎	◎	◎	◎	◎	◎	◎										
	13時38分	△	△	△	△	△	◎	△	△	◎	◎	◎	◎	◎	◎	◎	◎										

□:特別警報(浸水害) ■:特別警報(土砂災害) ☆:特別警報(浸水害、土砂災害)
 ○:警報(浸水害) ●:警報(土砂災害) ◎:警報(浸水害、土砂災害) △:注意報 解:解除

洪水警報・注意報の発表状況(8月11日～19日):長崎県

一次細分区域名		南部							北部							壱岐・対馬			五島						
市町村等をまとめた地域名		島原半島		長崎地区			諫早・大村地区		西彼杵半島	平戸・松浦地区		佐世保・東彼地区					壱岐	上対馬	下対馬	上五島			下五島		
日時	市町村等	島原市	雲仙市	南島原市	長崎市	長与町	時津町	諫早市	大村市	西海市(江島・平島を除く)	平戸市	松浦市	佐世保市(宇久地域を除く)	東彼杵町	川棚町	波佐見町	佐々町	壱岐市	上対馬	下対馬	佐世保市(宇久地域)	西海市(江島・平島)	小値賀町	新上五島町	五島市
	8月11日	12時58分	△	△	△	△	△	△	△	△	△	△	△	△	△	△	△	△				△	△	△	△
13時55分		△	△	△	△	△	△	△	△	△	△	△	△	△	△	△	△				●	△	●	●	△
15時55分		△	△	△	△	△	△	△	△	△	△	△	△	△	△	△	△				△	△	△	△	△
8月12日	03時55分	△	△	△	●	△	△	△	△	△	△	△	△	△	△	△			△	△	△	△	△	△	△
	05時25分	△	△	△	●	△	△	△	△	△	△	△	●	△	△	△	△			△	△	△	△	△	△
	07時31分	△	△	△	●	△	△	△	△	△	△	△	●	△	△	△	△	△		△	△	△	△	△	△
	11時55分	△	△	△	●	△	△	△	△	●	△	△	●	●	●	●	△	△		△	△	△	△	△	△
	12時31分	△	△	△	●	△	●	●	●	●	△	△	●	●	●	●	△	△		△	△	△	△	△	△
	12時58分	△	●	●	●	●	●	●	●	●	△	△	●	●	●	●	△	△		△	△	△	△	△	△
	14時51分	●	●	●	●	●	●	●	●	●	△	△	●	●	●	●	△	△		△	△	△	△	△	△
8月13日	15時07分	●	●	●	●	●	●	●	●	●	△	△	●	●	●	●	△	△		△	△	△	△	●	△
8月14日	03時08分	●	●	●	●	●	●	●	●	●	△	△	●	●	●	●	△	△		△	△	△	△	●	●
	03時30分	●	●	●	●	●	●	●	●	●	△	●	●	●	●	●	△	△		△	△	△	△	●	●
	11時28分	●	●	●	●	●	●	●	●	●	△	●	●	●	●	●	△	△		△	△	△	△	●	●
	12時55分	●	●	●	●	●	●	●	●	●	●	●	●	●	●	●	△	△		△	△	△	△	●	●
8月15日	06時10分	△	△	△	△	△	△	△	△	△	△	△	△	△	△	△	△	解		解	解	解	解	解	解
	08時14分	解	解	解	解	解	解	解	解	解	解	解	解	解	解	解	解								
8月16日	04時52分	△	△	△	△	△	△	△	△	△	△	△	△	△	△	△	△				△	△	△	△	△
8月17日	01時38分	△	△	△	●	△	△	△	●	△	△	△	△	●	△	△	△				△	△	△	△	△
	02時35分	△	△	△	●	△	●	△	●	△	△	△	△	●	●	△	△				△	△	△	△	△
	05時25分	△	△	△	●	△	●	△	●	△	△	△	●	●	●	△	△				△	△	△	△	△
	07時25分	△	△	△	●	△	●	●	●	△	△	△	●	●	●	△	△				△	△	△	△	△
	07時45分	△	△	△	●	△	●	●	●	△	●	●	●	●	●	△	△				△	△	△	△	△
	16時05分	△	△	△	△	△	△	△	△	△	△	△	△	△	△	△	△				△	△	△	△	△
	20時21分	△	△	△	△	△	△	△	△	△	△	△	△	△	△	△	△				解	解	解	解	解
8月18日	02時47分	解	解	解	解	解	解	解	解	解	解	解	解	解	解	解	解								
	16時33分		△								△														
	22時11分		△					△	△		△														
8月19日	00時01分		△				●	△		△															
	03時02分		解				△	解		解															
	05時55分						解																		

●:警報 △:注意報 解:解除

大雨警報・注意報の発表状況(8月11日～19日):熊本県(熊本地方)

一次細分区域名		熊本地方																								
市町村等をまとめた地域名		熊本市					鹿本菊池					荒尾玉名					上益城					宇城八代				
市町村等	日時	熊本市	山鹿市	菊池市	合志市	大津町	菊陽町	荒尾市	玉名市	玉東町	南関町	長洲町	和水町	西原村	御船町	嘉島町	益城町	甲佐町	山都町	八代市	宇土市	宇城市	美里町	氷川町		
		8月11日	10時44分	△	△	△	△	△	△	△	△	△	△	△	△	△	△	△	△	△	△	△	△	△	△	△
	14時40分	△	△	△	△	△	●	△	△	●	△	●	△	△	△	△	△	△	△	△	△	△	△	△		
	15時16分	△	△	△	△	△	●	△	△	●	△	●	△	△	△	△	△	△	△	△	△	●	△	△		
	16時10分	●	●	●	●	●	●	●	●	●	●	●	●	●	●	●	●	●	●	●	●	●	●	●		
8月12日	07時29分	●	●	●	●	●	●	●	●	●	●	●	●	●	●	●	●	●	●	●	●	●	●	●		
	11時14分	●	●	●	●	●	●	●	●	●	●	●	●	●	●	●	●	●	●	●	●	●	●	●		
	12時27分	◎	◎	●	◎	●	◎	●	◎	●	◎	◎	●	●	●	●	●	●	●	●	●	●	●	●		
	13時12分	◎	◎	◎	◎	◎	◎	◎	◎	◎	◎	◎	◎	◎	◎	◎	◎	◎	◎	◎	◎	◎	◎	◎		
	16時06分	◎	◎	◎	◎	◎	◎	◎	◎	◎	◎	◎	◎	◎	◎	◎	◎	◎	◎	◎	◎	◎	◎	◎		
	18時22分	◎	◎	◎	◎	◎	◎	◎	◎	◎	◎	◎	◎	◎	◎	◎	◎	◎	◎	◎	◎	◎	◎	◎		
8月13日	18時13分	◎	◎	◎	◎	◎	◎	◎	◎	◎	◎	◎	◎	◎	◎	◎	◎	◎	◎	◎	◎	◎	◎	◎		
8月15日	06時03分	●	●	●	●	●	●	●	●	●	●	●	●	●	●	●	●	●	●	●	●	●	●	●		
	13時50分	●	●	●	△	●	●	●	●	●	●	●	●	●	●	●	●	●	●	●	●	●	●	●		
8月16日	04時33分	●	●	●	●	●	●	●	●	●	●	●	●	●	●	●	●	●	●	●	●	●	●	●		
8月17日	20時20分	◎	●	●	●	●	●	●	●	●	●	●	●	●	●	●	●	●	◎	◎	◎	●	●			
	22時21分	●	●	●	●	●	●	●	●	●	●	●	●	●	●	●	●	●	●	●	●	●	●	●		
8月18日	21時35分	●	●	●	●	●	●	●	●	●	●	●	●	●	●	●	●	●	●	●	●	●	●	●		
8月19日	05時42分	△	△	△	△	△	△	△	△	△	△	△	△	△	△	△	△	△	△	△	△	△	△	△		

□:特別警報(浸水害) ■:特別警報(土砂災害) ☆:特別警報(浸水害、土砂災害)
 ○:警報(浸水害) ●:警報(土砂災害) ◎:警報(浸水害、土砂災害) △:注意報 解:解除

大雨警報・注意報の発表状況(8月11日～19日時): 熊本県(阿蘇、天草・芦北、球磨地方)

一次細分区域名		阿蘇地方					天草・芦北地方					球磨地方											
市町村等をまとめた地域名		阿蘇地方					天草地方			芦北地方		球磨地方											
市町村等	日時	阿蘇市	南小国町	小国町	産山村	高森町	南阿蘇村	上天草市	天草市	苓北町	水俣市	芦北町	津奈木町	人吉市	錦町	多良木町	湯前町	水上村	相良村	五木村	山江村	球磨村	あさぎり町
		8月11日	10時44分	△	△	△	△	△	△	△	△	△	△	△	△	△	△	△	△	△	△	△	△
	14時40分	△	△	△	△	△	△	●	●	●	△	△	△	△	△	△	△	△	△	△	△	△	△
	15時16分	△	△	△	△	△	△	●	●	●	△	△	△	△	△	△	△	△	△	△	△	△	△
	16時10分	△	△	△	△	△	●	●	●	●	●	●	△	△	△	△	△	△	△	●	△	●	△
8月12日	07時29分	△	△	△	△	△	●	●	●	●	●	●	●	△	△	△	●	●	●	●	●	●	△
	11時14分	●	●	●	●	●	●	●	●	●	●	●	●	△	△	△	●	●	●	●	●	●	△
	12時27分	●	●	●	●	●	●	●	●	●	●	●	●	△	△	△	●	●	●	●	●	●	△
	13時12分	◎	◎	◎	◎	◎	◎	●	●	●	●	●	●	△	△	△	●	●	●	●	●	●	△
	16時06分	◎	◎	◎	◎	◎	◎	●	●	●	●	●	●	●	●	●	●	●	●	●	●	●	●
	18時22分	◎	◎	◎	◎	◎	◎	◎	◎	●	●	●	●	●	●	●	●	●	●	●	●	●	●
8月13日	18時13分	●	●	●	●	●	◎	◎	◎	●	●	●	●	●	●	●	●	●	●	●	●	●	●
8月15日	06時03分	●	●	●	●	●	●	●	●	●	●	●	●	●	●	●	●	●	●	●	●	●	●
	13時50分	●	●	●	●	△	●	●	●	●	△	△	●	●	●	△	●	●	△	●	●	●	●
8月16日	04時33分	●	●	●	●	●	●	●	●	●	●	●	●	●	●	●	●	●	●	●	●	●	●
8月17日	20時20分	●	●	●	●	●	●	●	●	●	●	●	●	●	●	●	●	●	●	●	●	●	●
	22時21分	●	●	●	●	●	●	●	●	●	●	●	●	●	●	●	●	●	●	●	●	●	●
8月18日	21時35分	△	△	△	△	△	●	●	●	●	●	●	●	●	●	●	●	●	●	●	●	●	●
8月19日	05時42分	△	△	△	△	△	△	△	△	△	△	△	△	△	△	△	△	△	△	△	△	△	△

□: 特別警報(浸水害) ■: 特別警報(土砂災害) ☆: 特別警報(浸水害、土砂災害)
 ○: 警報(浸水害) ●: 警報(土砂災害) ◎: 警報(浸水害、土砂災害) △: 注意報 解: 解除

洪水警報・注意報の発表状況(8月11日～19日):熊本県(熊本地方)

一次細分区域名		熊本地方																							
市町村等をまとめた地域名		熊本市		鹿本菊池				荒尾玉名					上益城				宇城八代								
市町村等		熊本市	山鹿市	菊池市	合志市	大津町	菊陽町	荒尾市	玉名市	玉東町	南関町	長洲町	和水町	西原村	御船町	嘉島町	益城町	甲佐町	山都町	八代市	宇土市	宇城市	美里町	水川町	
日時																									
8月11日	12時36分	△																							
	14時40分	△	△	△	△	△	△	△	△	△	△	△	△												
	16時10分	●	△	△	△	△	△	△	△	△	△	△	△	△	△	△	△	△	△	△	△	△	△	△	△
	16時27分	●	△	△	△	△	△	△	●	●	●	△	△	△	△	△	△	△	△	△	△	△	△	△	△
	17時54分	●	△	●	△	△	△	●	●	●	△	△	△	△	△	△	△	△	△	△	△	●	△	△	△
	18時54分	●	△	●	△	△	△	●	●	●	△	△	△	△	△	△	△	△	△	△	△	●	△	△	△
8月12日	06時15分	●	△	●	△	△	△	●	●	●	△	△	△	△	△	△	△	△	△	△	△	●	△	△	△
	07時04分	●	△	●	△	△	△	●	●	●	△	△	△	△	△	△	△	△	△	△	△	●	△	△	△
	09時50分	●	△	●	△	△	△	●	●	●	△	△	△	△	△	△	△	△	△	△	△	●	△	△	△
	12時39分	●	△	●	△	△	△	●	●	●	△	△	△	△	△	△	△	△	△	△	△	●	△	△	△
	13時12分	●	●	●	△	△	△	●	●	●	●	●	●	△	△	△	△	△	△	△	△	●	△	△	△
	15時03分	●	●	●	△	△	●	●	●	●	●	●	●	△	△	△	●	△	△	△	△	●	△	△	△
	15時27分	●	●	●	●	●	●	●	●	●	●	●	●	△	△	●	●	△	△	△	△	●	●	△	△
23時16分	●	●	●	●	●	●	●	●	●	●	●	●	△	△	●	●	△	△	△	△	●	●	△	△	
8月13日	07時10分	●	●	●	●	●	●	●	●	●	●	●	●	●	●	●	●	●	●	●	●	●	●	●	●
	07時43分	●	●	●	●	●	●	●	●	●	●	●	●	●	●	●	●	●	●	●	●	●	●	●	●
	11時42分	●	●	●	●	●	●	●	●	●	●	●	●	●	●	●	●	●	●	●	●	●	●	●	●
8月14日	05時03分	●	●	●	●	●	●	●	●	●	●	●	●	△	△	△	△	△	△	△	△	△	△	△	△
	06時03分	△	△	△	解	解	解	△	△	△	△	△	△	△	△	△	△	△	△	△	△	△	△	△	△
8月15日	11時00分	解	解	解				解	解	解	解	解	解	解	解	解	解			△		△			
	13時50分																			解		解			
	16時44分																								
8月16日	04時33分																			△					
	05時49分	△																		△	△	△	△	△	
	06時47分	△												△	△	△	△	△	△	△	△	△	△	△	
	10時49分	●												△	△	△	△	△	△	△	△	△	△	△	
	13時30分	△												△	△	△	△	△	△	△	△	△	△	△	
8月17日	08時32分	△												△	△	△	△	△	△	△	△	△	△	△	△
	09時43分	△												△	△	△	△	△	△	△	△	△	△	△	△
	10時01分	△					△			△				△	△	△	△	△	△	△	△	△	△	△	△
	11時23分	△	△				△	△		△	△	△	△	△	△	△	△	△	△	△	△	△	△	△	△
	20時20分	●	△				△	△		△	△	△	△	△	△	△	△	△	△	△	△	△	△	△	△
	21時20分	●	△	△	△	△	△	△		△	△	△	△	△	△	△	△	△	△	△	△	△	△	△	△
	22時21分	△	△	△	△	△	△	△		△	△	△	△	△	△	△	△	△	△	△	△	△	△	△	△
8月18日	05時16分	△	解	解	解	解	△	解	解	解	解	解	解	解	解	解	解	解	解	△	解	解	解	解	解
	06時56分	△					△										△			△	△	△			
	07時59分	△	△				△					△					△			△	△	△			
	08時22分	△	△	△	△	△	△	△	△	△	△	△	△				△			△	△	△			
	08時57分	△	△	△	△	△	△	△	△	△	△	△	△				△				●	△	△		
	09時20分	△	●	●	△	△	△	△	△	△	△	△	△				△				●	△	△		
	15時12分	△	●	●	△	△	△	△	△	△	△	△	△				△				●	△	△		
21時35分	△	△	△	△	△	△	△	△	△	△	△	△				△				△	△	△			
8月19日	05時42分	解	解	解	解	解	解	解	解	解	解	解	解							解	解	解			

●:警報 △:注意報 解:解除

洪水警報・注意報の発表状況(8月11日～19日):熊本県(阿蘇、天草・芦北、球磨地方)

一次細分区域名		阿蘇地方					天草・芦北地方					球磨地方																																																																																																																																																																																																																																																																																																																																																																																																																																																																																																																																																																																																																																																																																																																																																																																																																																																																																																																																																																																																																																																											
市町村等をまとめた地域名		阿蘇地方					天草地方		芦北地方			球磨地方																																																																																																																																																																																																																																																																																																																																																																																																																																																																																																																																																																																																																																																																																																																																																																																																																																																																																																																																																																																																																																																											
日時	市町村等	阿蘇市	南小国町	小国町	産山村	高森町	南阿蘇村	上天草市	天草市	苓北町	水俣市	芦北町	津奈木町	人吉市	錦町	多良木町	湯前町	水上村	相良村	五木村	山江村	球磨村	あさぎり町																																																																																																																																																																																																																																																																																																																																																																																																																																																																																																																																																																																																																																																																																																																																																																																																																																																																																																																																																																																																																																																
		8月11日	12時36分																								14時40分							△	△	△															16時10分	△						△	△	△	△	△	△										△		16時27分	△						△	●	△	△	△	△										△		17時54分	△				△	△	△	●	△	●	●	●	△									△		18時54分	△	△	△	△	△	△	△	●	△	●	●	●	△									△	8月12日	06時15分	△	△	△	△	△	△	△	●	△	●	●	●	△	△	△	△						△		07時04分	△	△	△	△	△	△	△	●	△	●	●	●	△	△	△	△	△	△	△	△	△	△		09時50分	△	△	△	△	△	△	△	●	△	●	●	●	△	△	△	△	△	△	△	△	△	●		12時39分	△	△	●	△	△	△	△	●	△	●	●	●	△	△	△	△	△	△	△	△	△	△		13時12分	△	●	●	△	△	△	△	●	△	●	●	●	△	△	△	△	△	△	△	△	△	●		15時03分	△	●	●	△	△	△	△	●	△	●	●	●	△	△	△	△	△	△	△	△	△	●		15時27分	●	●	●	●	●	●	△	●	△	●	●	●	△	△	△	△	△	△	△	△	△	●		23時16分	●	●	●	●	●	●	△	●	△	●	●	●	△	△	△	△	△	△	△	△	△	△	8月13日	07時10分	●	●	●	●	●	●	△	●	△	●	●	●	△	△	△	△	△	△	△	△	△	●		07時43分	●	●	●	●	●	●	△	●	△	●	●	●	△	△	△	△	△	△	△	△	△	●		11時42分	●	●	●	●	●	●	△	●	△	●	●	●	△	●	△	△	●	●	△	△	●	△	8月14日	05時03分	△	△	△	△	△	△	●	●	●	△	△	△	△	△	△	△	△	△	△	△	△	△	8月15日	06時03分	△	△	△	解	解	△	解	解	解	△	△	解	△	△	△	解	△	解	解	解	△	解		11時00分	解	解	解			解				△	△	△	△	△	△						△	△		13時50分									解	解			△	△	△		解	解				解		16時44分													△	△	△							△	8月16日	04時33分							△	△	△	△	△	△	△	△	△							△		05時49分			△				△	△	△	△	△	△	△	△	△							△		06時47分			△				△	△	△	△	△	△	△	△	△							△		10時49分			△				△	△	△	△	△	△	△	△	△							△		13時30分			△				△	△	△	△	△	△	△	△	△							△	8月17日	08時32分			△				△	△	△	●	△	△	△	△			△	△	△	△	△	△		09時43分			△				△	△	△	●	△	△	△	△			△	△	△	△	△	△		10時01分			△				△	●	△	●	●	●	△	△			△	△	△	△	△	●		11時23分			△				△	●	△	●	●	●	△	△			△	△	△	△	△	●		20時20分			△				△	●	△	●	●	●	△	△			△	△	△	△	△	●		21時20分			△				△	●	△	●	●	●	△	△			△	△	△	△	△	●		22時21分			△				△	●	△	●	●	●	△	△			△	△	△	△	△	●	8月18日	05時16分			解			解	△	解	△	△	△	△	△	△	△	△	△	△	△	△	△	△		06時56分	△						△		△	△	△	△	△	△	△	△	△	△	△	△	△	△		07時59分	△		△				△		●	●	●	△	△	△	△	△	△	△	△	△	△	●		08時22分	△		△				△		●	●	●	△	△	△	△	△	△	△	△	△	△	●		08時57分	△		△				△		●	●	●	●	△	△	△	△	△	△	△	△	△	●		09時20分	△		△				△		●	●	●	●	△	△	△	△	△	△	△	△	△	●		15時12分	△		△				△	△	△	●	●	●	●	△	△	△	△	△	△	△	△	●		21時35分	△		△				△	△	△	△	△	△	△	△	△	△	△	△	△	△	△	△	8月19日	05時42分	解		解				解	解	解	解	解	解	解	解	解	解	解	解	解	解
	14時40分							△	△	△															16時10分	△						△	△	△	△	△	△										△		16時27分	△						△	●	△	△	△	△										△		17時54分	△				△	△	△	●	△	●	●	●	△									△		18時54分	△	△	△	△	△	△	△	●	△	●	●	●	△									△	8月12日	06時15分	△	△	△	△	△	△	△	●	△	●	●	●	△	△	△	△						△		07時04分	△	△	△	△	△	△	△	●	△	●	●	●	△	△	△	△	△	△	△	△	△	△		09時50分	△	△	△	△	△	△	△	●	△	●	●	●	△	△	△	△	△	△	△	△	△	●		12時39分	△	△	●	△	△	△	△	●	△	●	●	●	△	△	△	△	△	△	△	△	△	△		13時12分	△	●	●	△	△	△	△	●	△	●	●	●	△	△	△	△	△	△	△	△	△	●		15時03分	△	●	●	△	△	△	△	●	△	●	●	●	△	△	△	△	△	△	△	△	△	●		15時27分	●	●	●	●	●	●	△	●	△	●	●	●	△	△	△	△	△	△	△	△	△	●		23時16分	●	●	●	●	●	●	△	●	△	●	●	●	△	△	△	△	△	△	△	△	△	△	8月13日	07時10分	●	●	●	●	●	●	△	●	△	●	●	●	△	△	△	△	△	△	△	△	△	●		07時43分	●	●	●	●	●	●	△	●	△	●	●	●	△	△	△	△	△	△	△	△	△	●		11時42分	●	●	●	●	●	●	△	●	△	●	●	●	△	●	△	△	●	●	△	△	●	△	8月14日	05時03分	△	△	△	△	△	△	●	●	●	△	△	△	△	△	△	△	△	△	△	△	△	△	8月15日	06時03分	△	△	△	解	解	△	解	解	解	△	△	解	△	△	△	解	△	解	解	解	△	解		11時00分	解	解	解			解				△	△	△	△	△	△						△	△		13時50分									解	解			△	△	△		解	解				解		16時44分													△	△	△							△	8月16日	04時33分							△	△	△	△	△	△	△	△	△							△		05時49分			△				△	△	△	△	△	△	△	△	△							△		06時47分			△				△	△	△	△	△	△	△	△	△							△		10時49分			△				△	△	△	△	△	△	△	△	△							△		13時30分			△				△	△	△	△	△	△	△	△	△							△	8月17日	08時32分			△				△	△	△	●	△	△	△	△			△	△	△	△	△	△		09時43分			△				△	△	△	●	△	△	△	△			△	△	△	△	△	△		10時01分			△				△	●	△	●	●	●	△	△			△	△	△	△	△	●		11時23分			△				△	●	△	●	●	●	△	△			△	△	△	△	△	●		20時20分			△				△	●	△	●	●	●	△	△			△	△	△	△	△	●		21時20分			△				△	●	△	●	●	●	△	△			△	△	△	△	△	●		22時21分			△				△	●	△	●	●	●	△	△			△	△	△	△	△	●	8月18日	05時16分			解			解	△	解	△	△	△	△	△	△	△	△	△	△	△	△	△	△		06時56分	△						△		△	△	△	△	△	△	△	△	△	△	△	△	△	△		07時59分	△		△				△		●	●	●	△	△	△	△	△	△	△	△	△	△	●		08時22分	△		△				△		●	●	●	△	△	△	△	△	△	△	△	△	△	●		08時57分	△		△				△		●	●	●	●	△	△	△	△	△	△	△	△	△	●		09時20分	△		△				△		●	●	●	●	△	△	△	△	△	△	△	△	△	●		15時12分	△		△				△	△	△	●	●	●	●	△	△	△	△	△	△	△	△	●		21時35分	△		△				△	△	△	△	△	△	△	△	△	△	△	△	△	△	△	△	8月19日	05時42分	解		解				解	解	解	解	解	解	解	解	解	解	解	解	解	解	解	解																								
	16時10分	△						△	△	△	△	△	△										△		16時27分	△						△	●	△	△	△	△										△		17時54分	△				△	△	△	●	△	●	●	●	△									△		18時54分	△	△	△	△	△	△	△	●	△	●	●	●	△									△	8月12日	06時15分	△	△	△	△	△	△	△	●	△	●	●	●	△	△	△	△						△		07時04分	△	△	△	△	△	△	△	●	△	●	●	●	△	△	△	△	△	△	△	△	△	△		09時50分	△	△	△	△	△	△	△	●	△	●	●	●	△	△	△	△	△	△	△	△	△	●		12時39分	△	△	●	△	△	△	△	●	△	●	●	●	△	△	△	△	△	△	△	△	△	△		13時12分	△	●	●	△	△	△	△	●	△	●	●	●	△	△	△	△	△	△	△	△	△	●		15時03分	△	●	●	△	△	△	△	●	△	●	●	●	△	△	△	△	△	△	△	△	△	●		15時27分	●	●	●	●	●	●	△	●	△	●	●	●	△	△	△	△	△	△	△	△	△	●		23時16分	●	●	●	●	●	●	△	●	△	●	●	●	△	△	△	△	△	△	△	△	△	△	8月13日	07時10分	●	●	●	●	●	●	△	●	△	●	●	●	△	△	△	△	△	△	△	△	△	●		07時43分	●	●	●	●	●	●	△	●	△	●	●	●	△	△	△	△	△	△	△	△	△	●		11時42分	●	●	●	●	●	●	△	●	△	●	●	●	△	●	△	△	●	●	△	△	●	△	8月14日	05時03分	△	△	△	△	△	△	●	●	●	△	△	△	△	△	△	△	△	△	△	△	△	△	8月15日	06時03分	△	△	△	解	解	△	解	解	解	△	△	解	△	△	△	解	△	解	解	解	△	解		11時00分	解	解	解			解				△	△	△	△	△	△						△	△		13時50分									解	解			△	△	△		解	解				解		16時44分													△	△	△							△	8月16日	04時33分							△	△	△	△	△	△	△	△	△							△		05時49分			△				△	△	△	△	△	△	△	△	△							△		06時47分			△				△	△	△	△	△	△	△	△	△							△		10時49分			△				△	△	△	△	△	△	△	△	△							△		13時30分			△				△	△	△	△	△	△	△	△	△							△	8月17日	08時32分			△				△	△	△	●	△	△	△	△			△	△	△	△	△	△		09時43分			△				△	△	△	●	△	△	△	△			△	△	△	△	△	△		10時01分			△				△	●	△	●	●	●	△	△			△	△	△	△	△	●		11時23分			△				△	●	△	●	●	●	△	△			△	△	△	△	△	●		20時20分			△				△	●	△	●	●	●	△	△			△	△	△	△	△	●		21時20分			△				△	●	△	●	●	●	△	△			△	△	△	△	△	●		22時21分			△				△	●	△	●	●	●	△	△			△	△	△	△	△	●	8月18日	05時16分			解			解	△	解	△	△	△	△	△	△	△	△	△	△	△	△	△	△		06時56分	△						△		△	△	△	△	△	△	△	△	△	△	△	△	△	△		07時59分	△		△				△		●	●	●	△	△	△	△	△	△	△	△	△	△	●		08時22分	△		△				△		●	●	●	△	△	△	△	△	△	△	△	△	△	●		08時57分	△		△				△		●	●	●	●	△	△	△	△	△	△	△	△	△	●		09時20分	△		△				△		●	●	●	●	△	△	△	△	△	△	△	△	△	●		15時12分	△		△				△	△	△	●	●	●	●	△	△	△	△	△	△	△	△	●		21時35分	△		△				△	△	△	△	△	△	△	△	△	△	△	△	△	△	△	△	8月19日	05時42分	解		解				解	解	解	解	解	解	解	解	解	解	解	解	解	解	解	解																																																
	16時27分	△						△	●	△	△	△	△										△		17時54分	△				△	△	△	●	△	●	●	●	△									△		18時54分	△	△	△	△	△	△	△	●	△	●	●	●	△									△	8月12日	06時15分	△	△	△	△	△	△	△	●	△	●	●	●	△	△	△	△						△		07時04分	△	△	△	△	△	△	△	●	△	●	●	●	△	△	△	△	△	△	△	△	△	△		09時50分	△	△	△	△	△	△	△	●	△	●	●	●	△	△	△	△	△	△	△	△	△	●		12時39分	△	△	●	△	△	△	△	●	△	●	●	●	△	△	△	△	△	△	△	△	△	△		13時12分	△	●	●	△	△	△	△	●	△	●	●	●	△	△	△	△	△	△	△	△	△	●		15時03分	△	●	●	△	△	△	△	●	△	●	●	●	△	△	△	△	△	△	△	△	△	●		15時27分	●	●	●	●	●	●	△	●	△	●	●	●	△	△	△	△	△	△	△	△	△	●		23時16分	●	●	●	●	●	●	△	●	△	●	●	●	△	△	△	△	△	△	△	△	△	△	8月13日	07時10分	●	●	●	●	●	●	△	●	△	●	●	●	△	△	△	△	△	△	△	△	△	●		07時43分	●	●	●	●	●	●	△	●	△	●	●	●	△	△	△	△	△	△	△	△	△	●		11時42分	●	●	●	●	●	●	△	●	△	●	●	●	△	●	△	△	●	●	△	△	●	△	8月14日	05時03分	△	△	△	△	△	△	●	●	●	△	△	△	△	△	△	△	△	△	△	△	△	△	8月15日	06時03分	△	△	△	解	解	△	解	解	解	△	△	解	△	△	△	解	△	解	解	解	△	解		11時00分	解	解	解			解				△	△	△	△	△	△						△	△		13時50分									解	解			△	△	△		解	解				解		16時44分													△	△	△							△	8月16日	04時33分							△	△	△	△	△	△	△	△	△							△		05時49分			△				△	△	△	△	△	△	△	△	△							△		06時47分			△				△	△	△	△	△	△	△	△	△							△		10時49分			△				△	△	△	△	△	△	△	△	△							△		13時30分			△				△	△	△	△	△	△	△	△	△							△	8月17日	08時32分			△				△	△	△	●	△	△	△	△			△	△	△	△	△	△		09時43分			△				△	△	△	●	△	△	△	△			△	△	△	△	△	△		10時01分			△				△	●	△	●	●	●	△	△			△	△	△	△	△	●		11時23分			△				△	●	△	●	●	●	△	△			△	△	△	△	△	●		20時20分			△				△	●	△	●	●	●	△	△			△	△	△	△	△	●		21時20分			△				△	●	△	●	●	●	△	△			△	△	△	△	△	●		22時21分			△				△	●	△	●	●	●	△	△			△	△	△	△	△	●	8月18日	05時16分			解			解	△	解	△	△	△	△	△	△	△	△	△	△	△	△	△	△		06時56分	△						△		△	△	△	△	△	△	△	△	△	△	△	△	△	△		07時59分	△		△				△		●	●	●	△	△	△	△	△	△	△	△	△	△	●		08時22分	△		△				△		●	●	●	△	△	△	△	△	△	△	△	△	△	●		08時57分	△		△				△		●	●	●	●	△	△	△	△	△	△	△	△	△	●		09時20分	△		△				△		●	●	●	●	△	△	△	△	△	△	△	△	△	●		15時12分	△		△				△	△	△	●	●	●	●	△	△	△	△	△	△	△	△	●		21時35分	△		△				△	△	△	△	△	△	△	△	△	△	△	△	△	△	△	△	8月19日	05時42分	解		解				解	解	解	解	解	解	解	解	解	解	解	解	解	解	解	解																																																																								
	17時54分	△				△	△	△	●	△	●	●	●	△									△		18時54分	△	△	△	△	△	△	△	●	△	●	●	●	△									△	8月12日	06時15分	△	△	△	△	△	△	△	●	△	●	●	●	△	△	△	△						△		07時04分	△	△	△	△	△	△	△	●	△	●	●	●	△	△	△	△	△	△	△	△	△	△		09時50分	△	△	△	△	△	△	△	●	△	●	●	●	△	△	△	△	△	△	△	△	△	●		12時39分	△	△	●	△	△	△	△	●	△	●	●	●	△	△	△	△	△	△	△	△	△	△		13時12分	△	●	●	△	△	△	△	●	△	●	●	●	△	△	△	△	△	△	△	△	△	●		15時03分	△	●	●	△	△	△	△	●	△	●	●	●	△	△	△	△	△	△	△	△	△	●		15時27分	●	●	●	●	●	●	△	●	△	●	●	●	△	△	△	△	△	△	△	△	△	●		23時16分	●	●	●	●	●	●	△	●	△	●	●	●	△	△	△	△	△	△	△	△	△	△	8月13日	07時10分	●	●	●	●	●	●	△	●	△	●	●	●	△	△	△	△	△	△	△	△	△	●		07時43分	●	●	●	●	●	●	△	●	△	●	●	●	△	△	△	△	△	△	△	△	△	●		11時42分	●	●	●	●	●	●	△	●	△	●	●	●	△	●	△	△	●	●	△	△	●	△	8月14日	05時03分	△	△	△	△	△	△	●	●	●	△	△	△	△	△	△	△	△	△	△	△	△	△	8月15日	06時03分	△	△	△	解	解	△	解	解	解	△	△	解	△	△	△	解	△	解	解	解	△	解		11時00分	解	解	解			解				△	△	△	△	△	△						△	△		13時50分									解	解			△	△	△		解	解				解		16時44分													△	△	△							△	8月16日	04時33分							△	△	△	△	△	△	△	△	△							△		05時49分			△				△	△	△	△	△	△	△	△	△							△		06時47分			△				△	△	△	△	△	△	△	△	△							△		10時49分			△				△	△	△	△	△	△	△	△	△							△		13時30分			△				△	△	△	△	△	△	△	△	△							△	8月17日	08時32分			△				△	△	△	●	△	△	△	△			△	△	△	△	△	△		09時43分			△				△	△	△	●	△	△	△	△			△	△	△	△	△	△		10時01分			△				△	●	△	●	●	●	△	△			△	△	△	△	△	●		11時23分			△				△	●	△	●	●	●	△	△			△	△	△	△	△	●		20時20分			△				△	●	△	●	●	●	△	△			△	△	△	△	△	●		21時20分			△				△	●	△	●	●	●	△	△			△	△	△	△	△	●		22時21分			△				△	●	△	●	●	●	△	△			△	△	△	△	△	●	8月18日	05時16分			解			解	△	解	△	△	△	△	△	△	△	△	△	△	△	△	△	△		06時56分	△						△		△	△	△	△	△	△	△	△	△	△	△	△	△	△		07時59分	△		△				△		●	●	●	△	△	△	△	△	△	△	△	△	△	●		08時22分	△		△				△		●	●	●	△	△	△	△	△	△	△	△	△	△	●		08時57分	△		△				△		●	●	●	●	△	△	△	△	△	△	△	△	△	●		09時20分	△		△				△		●	●	●	●	△	△	△	△	△	△	△	△	△	●		15時12分	△		△				△	△	△	●	●	●	●	△	△	△	△	△	△	△	△	●		21時35分	△		△				△	△	△	△	△	△	△	△	△	△	△	△	△	△	△	△	8月19日	05時42分	解		解				解	解	解	解	解	解	解	解	解	解	解	解	解	解	解	解																																																																																																
	18時54分	△	△	△	△	△	△	△	●	△	●	●	●	△									△	8月12日	06時15分	△	△	△	△	△	△	△	●	△	●	●	●	△	△	△	△						△		07時04分	△	△	△	△	△	△	△	●	△	●	●	●	△	△	△	△	△	△	△	△	△	△		09時50分	△	△	△	△	△	△	△	●	△	●	●	●	△	△	△	△	△	△	△	△	△	●		12時39分	△	△	●	△	△	△	△	●	△	●	●	●	△	△	△	△	△	△	△	△	△	△		13時12分	△	●	●	△	△	△	△	●	△	●	●	●	△	△	△	△	△	△	△	△	△	●		15時03分	△	●	●	△	△	△	△	●	△	●	●	●	△	△	△	△	△	△	△	△	△	●		15時27分	●	●	●	●	●	●	△	●	△	●	●	●	△	△	△	△	△	△	△	△	△	●		23時16分	●	●	●	●	●	●	△	●	△	●	●	●	△	△	△	△	△	△	△	△	△	△	8月13日	07時10分	●	●	●	●	●	●	△	●	△	●	●	●	△	△	△	△	△	△	△	△	△	●		07時43分	●	●	●	●	●	●	△	●	△	●	●	●	△	△	△	△	△	△	△	△	△	●		11時42分	●	●	●	●	●	●	△	●	△	●	●	●	△	●	△	△	●	●	△	△	●	△	8月14日	05時03分	△	△	△	△	△	△	●	●	●	△	△	△	△	△	△	△	△	△	△	△	△	△	8月15日	06時03分	△	△	△	解	解	△	解	解	解	△	△	解	△	△	△	解	△	解	解	解	△	解		11時00分	解	解	解			解				△	△	△	△	△	△						△	△		13時50分									解	解			△	△	△		解	解				解		16時44分													△	△	△							△	8月16日	04時33分							△	△	△	△	△	△	△	△	△							△		05時49分			△				△	△	△	△	△	△	△	△	△							△		06時47分			△				△	△	△	△	△	△	△	△	△							△		10時49分			△				△	△	△	△	△	△	△	△	△							△		13時30分			△				△	△	△	△	△	△	△	△	△							△	8月17日	08時32分			△				△	△	△	●	△	△	△	△			△	△	△	△	△	△		09時43分			△				△	△	△	●	△	△	△	△			△	△	△	△	△	△		10時01分			△				△	●	△	●	●	●	△	△			△	△	△	△	△	●		11時23分			△				△	●	△	●	●	●	△	△			△	△	△	△	△	●		20時20分			△				△	●	△	●	●	●	△	△			△	△	△	△	△	●		21時20分			△				△	●	△	●	●	●	△	△			△	△	△	△	△	●		22時21分			△				△	●	△	●	●	●	△	△			△	△	△	△	△	●	8月18日	05時16分			解			解	△	解	△	△	△	△	△	△	△	△	△	△	△	△	△	△		06時56分	△						△		△	△	△	△	△	△	△	△	△	△	△	△	△	△		07時59分	△		△				△		●	●	●	△	△	△	△	△	△	△	△	△	△	●		08時22分	△		△				△		●	●	●	△	△	△	△	△	△	△	△	△	△	●		08時57分	△		△				△		●	●	●	●	△	△	△	△	△	△	△	△	△	●		09時20分	△		△				△		●	●	●	●	△	△	△	△	△	△	△	△	△	●		15時12分	△		△				△	△	△	●	●	●	●	△	△	△	△	△	△	△	△	●		21時35分	△		△				△	△	△	△	△	△	△	△	△	△	△	△	△	△	△	△	8月19日	05時42分	解		解				解	解	解	解	解	解	解	解	解	解	解	解	解	解	解	解																																																																																																																								
8月12日	06時15分	△	△	△	△	△	△	△	●	△	●	●	●	△	△	△	△						△		07時04分	△	△	△	△	△	△	△	●	△	●	●	●	△	△	△	△	△	△	△	△	△	△		09時50分	△	△	△	△	△	△	△	●	△	●	●	●	△	△	△	△	△	△	△	△	△	●		12時39分	△	△	●	△	△	△	△	●	△	●	●	●	△	△	△	△	△	△	△	△	△	△		13時12分	△	●	●	△	△	△	△	●	△	●	●	●	△	△	△	△	△	△	△	△	△	●		15時03分	△	●	●	△	△	△	△	●	△	●	●	●	△	△	△	△	△	△	△	△	△	●		15時27分	●	●	●	●	●	●	△	●	△	●	●	●	△	△	△	△	△	△	△	△	△	●		23時16分	●	●	●	●	●	●	△	●	△	●	●	●	△	△	△	△	△	△	△	△	△	△	8月13日	07時10分	●	●	●	●	●	●	△	●	△	●	●	●	△	△	△	△	△	△	△	△	△	●		07時43分	●	●	●	●	●	●	△	●	△	●	●	●	△	△	△	△	△	△	△	△	△	●		11時42分	●	●	●	●	●	●	△	●	△	●	●	●	△	●	△	△	●	●	△	△	●	△	8月14日	05時03分	△	△	△	△	△	△	●	●	●	△	△	△	△	△	△	△	△	△	△	△	△	△	8月15日	06時03分	△	△	△	解	解	△	解	解	解	△	△	解	△	△	△	解	△	解	解	解	△	解		11時00分	解	解	解			解				△	△	△	△	△	△						△	△		13時50分									解	解			△	△	△		解	解				解		16時44分													△	△	△							△	8月16日	04時33分							△	△	△	△	△	△	△	△	△							△		05時49分			△				△	△	△	△	△	△	△	△	△							△		06時47分			△				△	△	△	△	△	△	△	△	△							△		10時49分			△				△	△	△	△	△	△	△	△	△							△		13時30分			△				△	△	△	△	△	△	△	△	△							△	8月17日	08時32分			△				△	△	△	●	△	△	△	△			△	△	△	△	△	△		09時43分			△				△	△	△	●	△	△	△	△			△	△	△	△	△	△		10時01分			△				△	●	△	●	●	●	△	△			△	△	△	△	△	●		11時23分			△				△	●	△	●	●	●	△	△			△	△	△	△	△	●		20時20分			△				△	●	△	●	●	●	△	△			△	△	△	△	△	●		21時20分			△				△	●	△	●	●	●	△	△			△	△	△	△	△	●		22時21分			△				△	●	△	●	●	●	△	△			△	△	△	△	△	●	8月18日	05時16分			解			解	△	解	△	△	△	△	△	△	△	△	△	△	△	△	△	△		06時56分	△						△		△	△	△	△	△	△	△	△	△	△	△	△	△	△		07時59分	△		△				△		●	●	●	△	△	△	△	△	△	△	△	△	△	●		08時22分	△		△				△		●	●	●	△	△	△	△	△	△	△	△	△	△	●		08時57分	△		△				△		●	●	●	●	△	△	△	△	△	△	△	△	△	●		09時20分	△		△				△		●	●	●	●	△	△	△	△	△	△	△	△	△	●		15時12分	△		△				△	△	△	●	●	●	●	△	△	△	△	△	△	△	△	●		21時35分	△		△				△	△	△	△	△	△	△	△	△	△	△	△	△	△	△	△	8月19日	05時42分	解		解				解	解	解	解	解	解	解	解	解	解	解	解	解	解	解	解																																																																																																																																																
	07時04分	△	△	△	△	△	△	△	●	△	●	●	●	△	△	△	△	△	△	△	△	△	△		09時50分	△	△	△	△	△	△	△	●	△	●	●	●	△	△	△	△	△	△	△	△	△	●		12時39分	△	△	●	△	△	△	△	●	△	●	●	●	△	△	△	△	△	△	△	△	△	△		13時12分	△	●	●	△	△	△	△	●	△	●	●	●	△	△	△	△	△	△	△	△	△	●		15時03分	△	●	●	△	△	△	△	●	△	●	●	●	△	△	△	△	△	△	△	△	△	●		15時27分	●	●	●	●	●	●	△	●	△	●	●	●	△	△	△	△	△	△	△	△	△	●		23時16分	●	●	●	●	●	●	△	●	△	●	●	●	△	△	△	△	△	△	△	△	△	△	8月13日	07時10分	●	●	●	●	●	●	△	●	△	●	●	●	△	△	△	△	△	△	△	△	△	●		07時43分	●	●	●	●	●	●	△	●	△	●	●	●	△	△	△	△	△	△	△	△	△	●		11時42分	●	●	●	●	●	●	△	●	△	●	●	●	△	●	△	△	●	●	△	△	●	△	8月14日	05時03分	△	△	△	△	△	△	●	●	●	△	△	△	△	△	△	△	△	△	△	△	△	△	8月15日	06時03分	△	△	△	解	解	△	解	解	解	△	△	解	△	△	△	解	△	解	解	解	△	解		11時00分	解	解	解			解				△	△	△	△	△	△						△	△		13時50分									解	解			△	△	△		解	解				解		16時44分													△	△	△							△	8月16日	04時33分							△	△	△	△	△	△	△	△	△							△		05時49分			△				△	△	△	△	△	△	△	△	△							△		06時47分			△				△	△	△	△	△	△	△	△	△							△		10時49分			△				△	△	△	△	△	△	△	△	△							△		13時30分			△				△	△	△	△	△	△	△	△	△							△	8月17日	08時32分			△				△	△	△	●	△	△	△	△			△	△	△	△	△	△		09時43分			△				△	△	△	●	△	△	△	△			△	△	△	△	△	△		10時01分			△				△	●	△	●	●	●	△	△			△	△	△	△	△	●		11時23分			△				△	●	△	●	●	●	△	△			△	△	△	△	△	●		20時20分			△				△	●	△	●	●	●	△	△			△	△	△	△	△	●		21時20分			△				△	●	△	●	●	●	△	△			△	△	△	△	△	●		22時21分			△				△	●	△	●	●	●	△	△			△	△	△	△	△	●	8月18日	05時16分			解			解	△	解	△	△	△	△	△	△	△	△	△	△	△	△	△	△		06時56分	△						△		△	△	△	△	△	△	△	△	△	△	△	△	△	△		07時59分	△		△				△		●	●	●	△	△	△	△	△	△	△	△	△	△	●		08時22分	△		△				△		●	●	●	△	△	△	△	△	△	△	△	△	△	●		08時57分	△		△				△		●	●	●	●	△	△	△	△	△	△	△	△	△	●		09時20分	△		△				△		●	●	●	●	△	△	△	△	△	△	△	△	△	●		15時12分	△		△				△	△	△	●	●	●	●	△	△	△	△	△	△	△	△	●		21時35分	△		△				△	△	△	△	△	△	△	△	△	△	△	△	△	△	△	△	8月19日	05時42分	解		解				解	解	解	解	解	解	解	解	解	解	解	解	解	解	解	解																																																																																																																																																																								
	09時50分	△	△	△	△	△	△	△	●	△	●	●	●	△	△	△	△	△	△	△	△	△	●		12時39分	△	△	●	△	△	△	△	●	△	●	●	●	△	△	△	△	△	△	△	△	△	△		13時12分	△	●	●	△	△	△	△	●	△	●	●	●	△	△	△	△	△	△	△	△	△	●		15時03分	△	●	●	△	△	△	△	●	△	●	●	●	△	△	△	△	△	△	△	△	△	●		15時27分	●	●	●	●	●	●	△	●	△	●	●	●	△	△	△	△	△	△	△	△	△	●		23時16分	●	●	●	●	●	●	△	●	△	●	●	●	△	△	△	△	△	△	△	△	△	△	8月13日	07時10分	●	●	●	●	●	●	△	●	△	●	●	●	△	△	△	△	△	△	△	△	△	●		07時43分	●	●	●	●	●	●	△	●	△	●	●	●	△	△	△	△	△	△	△	△	△	●		11時42分	●	●	●	●	●	●	△	●	△	●	●	●	△	●	△	△	●	●	△	△	●	△	8月14日	05時03分	△	△	△	△	△	△	●	●	●	△	△	△	△	△	△	△	△	△	△	△	△	△	8月15日	06時03分	△	△	△	解	解	△	解	解	解	△	△	解	△	△	△	解	△	解	解	解	△	解		11時00分	解	解	解			解				△	△	△	△	△	△						△	△		13時50分									解	解			△	△	△		解	解				解		16時44分													△	△	△							△	8月16日	04時33分							△	△	△	△	△	△	△	△	△							△		05時49分			△				△	△	△	△	△	△	△	△	△							△		06時47分			△				△	△	△	△	△	△	△	△	△							△		10時49分			△				△	△	△	△	△	△	△	△	△							△		13時30分			△				△	△	△	△	△	△	△	△	△							△	8月17日	08時32分			△				△	△	△	●	△	△	△	△			△	△	△	△	△	△		09時43分			△				△	△	△	●	△	△	△	△			△	△	△	△	△	△		10時01分			△				△	●	△	●	●	●	△	△			△	△	△	△	△	●		11時23分			△				△	●	△	●	●	●	△	△			△	△	△	△	△	●		20時20分			△				△	●	△	●	●	●	△	△			△	△	△	△	△	●		21時20分			△				△	●	△	●	●	●	△	△			△	△	△	△	△	●		22時21分			△				△	●	△	●	●	●	△	△			△	△	△	△	△	●	8月18日	05時16分			解			解	△	解	△	△	△	△	△	△	△	△	△	△	△	△	△	△		06時56分	△						△		△	△	△	△	△	△	△	△	△	△	△	△	△	△		07時59分	△		△				△		●	●	●	△	△	△	△	△	△	△	△	△	△	●		08時22分	△		△				△		●	●	●	△	△	△	△	△	△	△	△	△	△	●		08時57分	△		△				△		●	●	●	●	△	△	△	△	△	△	△	△	△	●		09時20分	△		△				△		●	●	●	●	△	△	△	△	△	△	△	△	△	●		15時12分	△		△				△	△	△	●	●	●	●	△	△	△	△	△	△	△	△	●		21時35分	△		△				△	△	△	△	△	△	△	△	△	△	△	△	△	△	△	△	8月19日	05時42分	解		解				解	解	解	解	解	解	解	解	解	解	解	解	解	解	解	解																																																																																																																																																																																																
	12時39分	△	△	●	△	△	△	△	●	△	●	●	●	△	△	△	△	△	△	△	△	△	△		13時12分	△	●	●	△	△	△	△	●	△	●	●	●	△	△	△	△	△	△	△	△	△	●		15時03分	△	●	●	△	△	△	△	●	△	●	●	●	△	△	△	△	△	△	△	△	△	●		15時27分	●	●	●	●	●	●	△	●	△	●	●	●	△	△	△	△	△	△	△	△	△	●		23時16分	●	●	●	●	●	●	△	●	△	●	●	●	△	△	△	△	△	△	△	△	△	△	8月13日	07時10分	●	●	●	●	●	●	△	●	△	●	●	●	△	△	△	△	△	△	△	△	△	●		07時43分	●	●	●	●	●	●	△	●	△	●	●	●	△	△	△	△	△	△	△	△	△	●		11時42分	●	●	●	●	●	●	△	●	△	●	●	●	△	●	△	△	●	●	△	△	●	△	8月14日	05時03分	△	△	△	△	△	△	●	●	●	△	△	△	△	△	△	△	△	△	△	△	△	△	8月15日	06時03分	△	△	△	解	解	△	解	解	解	△	△	解	△	△	△	解	△	解	解	解	△	解		11時00分	解	解	解			解				△	△	△	△	△	△						△	△		13時50分									解	解			△	△	△		解	解				解		16時44分													△	△	△							△	8月16日	04時33分							△	△	△	△	△	△	△	△	△							△		05時49分			△				△	△	△	△	△	△	△	△	△							△		06時47分			△				△	△	△	△	△	△	△	△	△							△		10時49分			△				△	△	△	△	△	△	△	△	△							△		13時30分			△				△	△	△	△	△	△	△	△	△							△	8月17日	08時32分			△				△	△	△	●	△	△	△	△			△	△	△	△	△	△		09時43分			△				△	△	△	●	△	△	△	△			△	△	△	△	△	△		10時01分			△				△	●	△	●	●	●	△	△			△	△	△	△	△	●		11時23分			△				△	●	△	●	●	●	△	△			△	△	△	△	△	●		20時20分			△				△	●	△	●	●	●	△	△			△	△	△	△	△	●		21時20分			△				△	●	△	●	●	●	△	△			△	△	△	△	△	●		22時21分			△				△	●	△	●	●	●	△	△			△	△	△	△	△	●	8月18日	05時16分			解			解	△	解	△	△	△	△	△	△	△	△	△	△	△	△	△	△		06時56分	△						△		△	△	△	△	△	△	△	△	△	△	△	△	△	△		07時59分	△		△				△		●	●	●	△	△	△	△	△	△	△	△	△	△	●		08時22分	△		△				△		●	●	●	△	△	△	△	△	△	△	△	△	△	●		08時57分	△		△				△		●	●	●	●	△	△	△	△	△	△	△	△	△	●		09時20分	△		△				△		●	●	●	●	△	△	△	△	△	△	△	△	△	●		15時12分	△		△				△	△	△	●	●	●	●	△	△	△	△	△	△	△	△	●		21時35分	△		△				△	△	△	△	△	△	△	△	△	△	△	△	△	△	△	△	8月19日	05時42分	解		解				解	解	解	解	解	解	解	解	解	解	解	解	解	解	解	解																																																																																																																																																																																																																								
	13時12分	△	●	●	△	△	△	△	●	△	●	●	●	△	△	△	△	△	△	△	△	△	●		15時03分	△	●	●	△	△	△	△	●	△	●	●	●	△	△	△	△	△	△	△	△	△	●		15時27分	●	●	●	●	●	●	△	●	△	●	●	●	△	△	△	△	△	△	△	△	△	●		23時16分	●	●	●	●	●	●	△	●	△	●	●	●	△	△	△	△	△	△	△	△	△	△	8月13日	07時10分	●	●	●	●	●	●	△	●	△	●	●	●	△	△	△	△	△	△	△	△	△	●		07時43分	●	●	●	●	●	●	△	●	△	●	●	●	△	△	△	△	△	△	△	△	△	●		11時42分	●	●	●	●	●	●	△	●	△	●	●	●	△	●	△	△	●	●	△	△	●	△	8月14日	05時03分	△	△	△	△	△	△	●	●	●	△	△	△	△	△	△	△	△	△	△	△	△	△	8月15日	06時03分	△	△	△	解	解	△	解	解	解	△	△	解	△	△	△	解	△	解	解	解	△	解		11時00分	解	解	解			解				△	△	△	△	△	△						△	△		13時50分									解	解			△	△	△		解	解				解		16時44分													△	△	△							△	8月16日	04時33分							△	△	△	△	△	△	△	△	△							△		05時49分			△				△	△	△	△	△	△	△	△	△							△		06時47分			△				△	△	△	△	△	△	△	△	△							△		10時49分			△				△	△	△	△	△	△	△	△	△							△		13時30分			△				△	△	△	△	△	△	△	△	△							△	8月17日	08時32分			△				△	△	△	●	△	△	△	△			△	△	△	△	△	△		09時43分			△				△	△	△	●	△	△	△	△			△	△	△	△	△	△		10時01分			△				△	●	△	●	●	●	△	△			△	△	△	△	△	●		11時23分			△				△	●	△	●	●	●	△	△			△	△	△	△	△	●		20時20分			△				△	●	△	●	●	●	△	△			△	△	△	△	△	●		21時20分			△				△	●	△	●	●	●	△	△			△	△	△	△	△	●		22時21分			△				△	●	△	●	●	●	△	△			△	△	△	△	△	●	8月18日	05時16分			解			解	△	解	△	△	△	△	△	△	△	△	△	△	△	△	△	△		06時56分	△						△		△	△	△	△	△	△	△	△	△	△	△	△	△	△		07時59分	△		△				△		●	●	●	△	△	△	△	△	△	△	△	△	△	●		08時22分	△		△				△		●	●	●	△	△	△	△	△	△	△	△	△	△	●		08時57分	△		△				△		●	●	●	●	△	△	△	△	△	△	△	△	△	●		09時20分	△		△				△		●	●	●	●	△	△	△	△	△	△	△	△	△	●		15時12分	△		△				△	△	△	●	●	●	●	△	△	△	△	△	△	△	△	●		21時35分	△		△				△	△	△	△	△	△	△	△	△	△	△	△	△	△	△	△	8月19日	05時42分	解		解				解	解	解	解	解	解	解	解	解	解	解	解	解	解	解	解																																																																																																																																																																																																																																																
	15時03分	△	●	●	△	△	△	△	●	△	●	●	●	△	△	△	△	△	△	△	△	△	●		15時27分	●	●	●	●	●	●	△	●	△	●	●	●	△	△	△	△	△	△	△	△	△	●		23時16分	●	●	●	●	●	●	△	●	△	●	●	●	△	△	△	△	△	△	△	△	△	△	8月13日	07時10分	●	●	●	●	●	●	△	●	△	●	●	●	△	△	△	△	△	△	△	△	△	●		07時43分	●	●	●	●	●	●	△	●	△	●	●	●	△	△	△	△	△	△	△	△	△	●		11時42分	●	●	●	●	●	●	△	●	△	●	●	●	△	●	△	△	●	●	△	△	●	△	8月14日	05時03分	△	△	△	△	△	△	●	●	●	△	△	△	△	△	△	△	△	△	△	△	△	△	8月15日	06時03分	△	△	△	解	解	△	解	解	解	△	△	解	△	△	△	解	△	解	解	解	△	解		11時00分	解	解	解			解				△	△	△	△	△	△						△	△		13時50分									解	解			△	△	△		解	解				解		16時44分													△	△	△							△	8月16日	04時33分							△	△	△	△	△	△	△	△	△							△		05時49分			△				△	△	△	△	△	△	△	△	△							△		06時47分			△				△	△	△	△	△	△	△	△	△							△		10時49分			△				△	△	△	△	△	△	△	△	△							△		13時30分			△				△	△	△	△	△	△	△	△	△							△	8月17日	08時32分			△				△	△	△	●	△	△	△	△			△	△	△	△	△	△		09時43分			△				△	△	△	●	△	△	△	△			△	△	△	△	△	△		10時01分			△				△	●	△	●	●	●	△	△			△	△	△	△	△	●		11時23分			△				△	●	△	●	●	●	△	△			△	△	△	△	△	●		20時20分			△				△	●	△	●	●	●	△	△			△	△	△	△	△	●		21時20分			△				△	●	△	●	●	●	△	△			△	△	△	△	△	●		22時21分			△				△	●	△	●	●	●	△	△			△	△	△	△	△	●	8月18日	05時16分			解			解	△	解	△	△	△	△	△	△	△	△	△	△	△	△	△	△		06時56分	△						△		△	△	△	△	△	△	△	△	△	△	△	△	△	△		07時59分	△		△				△		●	●	●	△	△	△	△	△	△	△	△	△	△	●		08時22分	△		△				△		●	●	●	△	△	△	△	△	△	△	△	△	△	●		08時57分	△		△				△		●	●	●	●	△	△	△	△	△	△	△	△	△	●		09時20分	△		△				△		●	●	●	●	△	△	△	△	△	△	△	△	△	●		15時12分	△		△				△	△	△	●	●	●	●	△	△	△	△	△	△	△	△	●		21時35分	△		△				△	△	△	△	△	△	△	△	△	△	△	△	△	△	△	△	8月19日	05時42分	解		解				解	解	解	解	解	解	解	解	解	解	解	解	解	解	解	解																																																																																																																																																																																																																																																																								
	15時27分	●	●	●	●	●	●	△	●	△	●	●	●	△	△	△	△	△	△	△	△	△	●		23時16分	●	●	●	●	●	●	△	●	△	●	●	●	△	△	△	△	△	△	△	△	△	△	8月13日	07時10分	●	●	●	●	●	●	△	●	△	●	●	●	△	△	△	△	△	△	△	△	△	●		07時43分	●	●	●	●	●	●	△	●	△	●	●	●	△	△	△	△	△	△	△	△	△	●		11時42分	●	●	●	●	●	●	△	●	△	●	●	●	△	●	△	△	●	●	△	△	●	△	8月14日	05時03分	△	△	△	△	△	△	●	●	●	△	△	△	△	△	△	△	△	△	△	△	△	△	8月15日	06時03分	△	△	△	解	解	△	解	解	解	△	△	解	△	△	△	解	△	解	解	解	△	解		11時00分	解	解	解			解				△	△	△	△	△	△						△	△		13時50分									解	解			△	△	△		解	解				解		16時44分													△	△	△							△	8月16日	04時33分							△	△	△	△	△	△	△	△	△							△		05時49分			△				△	△	△	△	△	△	△	△	△							△		06時47分			△				△	△	△	△	△	△	△	△	△							△		10時49分			△				△	△	△	△	△	△	△	△	△							△		13時30分			△				△	△	△	△	△	△	△	△	△							△	8月17日	08時32分			△				△	△	△	●	△	△	△	△			△	△	△	△	△	△		09時43分			△				△	△	△	●	△	△	△	△			△	△	△	△	△	△		10時01分			△				△	●	△	●	●	●	△	△			△	△	△	△	△	●		11時23分			△				△	●	△	●	●	●	△	△			△	△	△	△	△	●		20時20分			△				△	●	△	●	●	●	△	△			△	△	△	△	△	●		21時20分			△				△	●	△	●	●	●	△	△			△	△	△	△	△	●		22時21分			△				△	●	△	●	●	●	△	△			△	△	△	△	△	●	8月18日	05時16分			解			解	△	解	△	△	△	△	△	△	△	△	△	△	△	△	△	△		06時56分	△						△		△	△	△	△	△	△	△	△	△	△	△	△	△	△		07時59分	△		△				△		●	●	●	△	△	△	△	△	△	△	△	△	△	●		08時22分	△		△				△		●	●	●	△	△	△	△	△	△	△	△	△	△	●		08時57分	△		△				△		●	●	●	●	△	△	△	△	△	△	△	△	△	●		09時20分	△		△				△		●	●	●	●	△	△	△	△	△	△	△	△	△	●		15時12分	△		△				△	△	△	●	●	●	●	△	△	△	△	△	△	△	△	●		21時35分	△		△				△	△	△	△	△	△	△	△	△	△	△	△	△	△	△	△	8月19日	05時42分	解		解				解	解	解	解	解	解	解	解	解	解	解	解	解	解	解	解																																																																																																																																																																																																																																																																																																
	23時16分	●	●	●	●	●	●	△	●	△	●	●	●	△	△	△	△	△	△	△	△	△	△	8月13日	07時10分	●	●	●	●	●	●	△	●	△	●	●	●	△	△	△	△	△	△	△	△	△	●		07時43分	●	●	●	●	●	●	△	●	△	●	●	●	△	△	△	△	△	△	△	△	△	●		11時42分	●	●	●	●	●	●	△	●	△	●	●	●	△	●	△	△	●	●	△	△	●	△	8月14日	05時03分	△	△	△	△	△	△	●	●	●	△	△	△	△	△	△	△	△	△	△	△	△	△	8月15日	06時03分	△	△	△	解	解	△	解	解	解	△	△	解	△	△	△	解	△	解	解	解	△	解		11時00分	解	解	解			解				△	△	△	△	△	△						△	△		13時50分									解	解			△	△	△		解	解				解		16時44分													△	△	△							△	8月16日	04時33分							△	△	△	△	△	△	△	△	△							△		05時49分			△				△	△	△	△	△	△	△	△	△							△		06時47分			△				△	△	△	△	△	△	△	△	△							△		10時49分			△				△	△	△	△	△	△	△	△	△							△		13時30分			△				△	△	△	△	△	△	△	△	△							△	8月17日	08時32分			△				△	△	△	●	△	△	△	△			△	△	△	△	△	△		09時43分			△				△	△	△	●	△	△	△	△			△	△	△	△	△	△		10時01分			△				△	●	△	●	●	●	△	△			△	△	△	△	△	●		11時23分			△				△	●	△	●	●	●	△	△			△	△	△	△	△	●		20時20分			△				△	●	△	●	●	●	△	△			△	△	△	△	△	●		21時20分			△				△	●	△	●	●	●	△	△			△	△	△	△	△	●		22時21分			△				△	●	△	●	●	●	△	△			△	△	△	△	△	●	8月18日	05時16分			解			解	△	解	△	△	△	△	△	△	△	△	△	△	△	△	△	△		06時56分	△						△		△	△	△	△	△	△	△	△	△	△	△	△	△	△		07時59分	△		△				△		●	●	●	△	△	△	△	△	△	△	△	△	△	●		08時22分	△		△				△		●	●	●	△	△	△	△	△	△	△	△	△	△	●		08時57分	△		△				△		●	●	●	●	△	△	△	△	△	△	△	△	△	●		09時20分	△		△				△		●	●	●	●	△	△	△	△	△	△	△	△	△	●		15時12分	△		△				△	△	△	●	●	●	●	△	△	△	△	△	△	△	△	●		21時35分	△		△				△	△	△	△	△	△	△	△	△	△	△	△	△	△	△	△	8月19日	05時42分	解		解				解	解	解	解	解	解	解	解	解	解	解	解	解	解	解	解																																																																																																																																																																																																																																																																																																																								
8月13日	07時10分	●	●	●	●	●	●	△	●	△	●	●	●	△	△	△	△	△	△	△	△	△	●		07時43分	●	●	●	●	●	●	△	●	△	●	●	●	△	△	△	△	△	△	△	△	△	●		11時42分	●	●	●	●	●	●	△	●	△	●	●	●	△	●	△	△	●	●	△	△	●	△	8月14日	05時03分	△	△	△	△	△	△	●	●	●	△	△	△	△	△	△	△	△	△	△	△	△	△	8月15日	06時03分	△	△	△	解	解	△	解	解	解	△	△	解	△	△	△	解	△	解	解	解	△	解		11時00分	解	解	解			解				△	△	△	△	△	△						△	△		13時50分									解	解			△	△	△		解	解				解		16時44分													△	△	△							△	8月16日	04時33分							△	△	△	△	△	△	△	△	△							△		05時49分			△				△	△	△	△	△	△	△	△	△							△		06時47分			△				△	△	△	△	△	△	△	△	△							△		10時49分			△				△	△	△	△	△	△	△	△	△							△		13時30分			△				△	△	△	△	△	△	△	△	△							△	8月17日	08時32分			△				△	△	△	●	△	△	△	△			△	△	△	△	△	△		09時43分			△				△	△	△	●	△	△	△	△			△	△	△	△	△	△		10時01分			△				△	●	△	●	●	●	△	△			△	△	△	△	△	●		11時23分			△				△	●	△	●	●	●	△	△			△	△	△	△	△	●		20時20分			△				△	●	△	●	●	●	△	△			△	△	△	△	△	●		21時20分			△				△	●	△	●	●	●	△	△			△	△	△	△	△	●		22時21分			△				△	●	△	●	●	●	△	△			△	△	△	△	△	●	8月18日	05時16分			解			解	△	解	△	△	△	△	△	△	△	△	△	△	△	△	△	△		06時56分	△						△		△	△	△	△	△	△	△	△	△	△	△	△	△	△		07時59分	△		△				△		●	●	●	△	△	△	△	△	△	△	△	△	△	●		08時22分	△		△				△		●	●	●	△	△	△	△	△	△	△	△	△	△	●		08時57分	△		△				△		●	●	●	●	△	△	△	△	△	△	△	△	△	●		09時20分	△		△				△		●	●	●	●	△	△	△	△	△	△	△	△	△	●		15時12分	△		△				△	△	△	●	●	●	●	△	△	△	△	△	△	△	△	●		21時35分	△		△				△	△	△	△	△	△	△	△	△	△	△	△	△	△	△	△	8月19日	05時42分	解		解				解	解	解	解	解	解	解	解	解	解	解	解	解	解	解	解																																																																																																																																																																																																																																																																																																																																																
	07時43分	●	●	●	●	●	●	△	●	△	●	●	●	△	△	△	△	△	△	△	△	△	●		11時42分	●	●	●	●	●	●	△	●	△	●	●	●	△	●	△	△	●	●	△	△	●	△	8月14日	05時03分	△	△	△	△	△	△	●	●	●	△	△	△	△	△	△	△	△	△	△	△	△	△	8月15日	06時03分	△	△	△	解	解	△	解	解	解	△	△	解	△	△	△	解	△	解	解	解	△	解		11時00分	解	解	解			解				△	△	△	△	△	△						△	△		13時50分									解	解			△	△	△		解	解				解		16時44分													△	△	△							△	8月16日	04時33分							△	△	△	△	△	△	△	△	△							△		05時49分			△				△	△	△	△	△	△	△	△	△							△		06時47分			△				△	△	△	△	△	△	△	△	△							△		10時49分			△				△	△	△	△	△	△	△	△	△							△		13時30分			△				△	△	△	△	△	△	△	△	△							△	8月17日	08時32分			△				△	△	△	●	△	△	△	△			△	△	△	△	△	△		09時43分			△				△	△	△	●	△	△	△	△			△	△	△	△	△	△		10時01分			△				△	●	△	●	●	●	△	△			△	△	△	△	△	●		11時23分			△				△	●	△	●	●	●	△	△			△	△	△	△	△	●		20時20分			△				△	●	△	●	●	●	△	△			△	△	△	△	△	●		21時20分			△				△	●	△	●	●	●	△	△			△	△	△	△	△	●		22時21分			△				△	●	△	●	●	●	△	△			△	△	△	△	△	●	8月18日	05時16分			解			解	△	解	△	△	△	△	△	△	△	△	△	△	△	△	△	△		06時56分	△						△		△	△	△	△	△	△	△	△	△	△	△	△	△	△		07時59分	△		△				△		●	●	●	△	△	△	△	△	△	△	△	△	△	●		08時22分	△		△				△		●	●	●	△	△	△	△	△	△	△	△	△	△	●		08時57分	△		△				△		●	●	●	●	△	△	△	△	△	△	△	△	△	●		09時20分	△		△				△		●	●	●	●	△	△	△	△	△	△	△	△	△	●		15時12分	△		△				△	△	△	●	●	●	●	△	△	△	△	△	△	△	△	●		21時35分	△		△				△	△	△	△	△	△	△	△	△	△	△	△	△	△	△	△	8月19日	05時42分	解		解				解	解	解	解	解	解	解	解	解	解	解	解	解	解	解	解																																																																																																																																																																																																																																																																																																																																																																								
	11時42分	●	●	●	●	●	●	△	●	△	●	●	●	△	●	△	△	●	●	△	△	●	△	8月14日	05時03分	△	△	△	△	△	△	●	●	●	△	△	△	△	△	△	△	△	△	△	△	△	△	8月15日	06時03分	△	△	△	解	解	△	解	解	解	△	△	解	△	△	△	解	△	解	解	解	△	解		11時00分	解	解	解			解				△	△	△	△	△	△						△	△		13時50分									解	解			△	△	△		解	解				解		16時44分													△	△	△							△	8月16日	04時33分							△	△	△	△	△	△	△	△	△							△		05時49分			△				△	△	△	△	△	△	△	△	△							△		06時47分			△				△	△	△	△	△	△	△	△	△							△		10時49分			△				△	△	△	△	△	△	△	△	△							△		13時30分			△				△	△	△	△	△	△	△	△	△							△	8月17日	08時32分			△				△	△	△	●	△	△	△	△			△	△	△	△	△	△		09時43分			△				△	△	△	●	△	△	△	△			△	△	△	△	△	△		10時01分			△				△	●	△	●	●	●	△	△			△	△	△	△	△	●		11時23分			△				△	●	△	●	●	●	△	△			△	△	△	△	△	●		20時20分			△				△	●	△	●	●	●	△	△			△	△	△	△	△	●		21時20分			△				△	●	△	●	●	●	△	△			△	△	△	△	△	●		22時21分			△				△	●	△	●	●	●	△	△			△	△	△	△	△	●	8月18日	05時16分			解			解	△	解	△	△	△	△	△	△	△	△	△	△	△	△	△	△		06時56分	△						△		△	△	△	△	△	△	△	△	△	△	△	△	△	△		07時59分	△		△				△		●	●	●	△	△	△	△	△	△	△	△	△	△	●		08時22分	△		△				△		●	●	●	△	△	△	△	△	△	△	△	△	△	●		08時57分	△		△				△		●	●	●	●	△	△	△	△	△	△	△	△	△	●		09時20分	△		△				△		●	●	●	●	△	△	△	△	△	△	△	△	△	●		15時12分	△		△				△	△	△	●	●	●	●	△	△	△	△	△	△	△	△	●		21時35分	△		△				△	△	△	△	△	△	△	△	△	△	△	△	△	△	△	△	8月19日	05時42分	解		解				解	解	解	解	解	解	解	解	解	解	解	解	解	解	解	解																																																																																																																																																																																																																																																																																																																																																																																																
8月14日	05時03分	△	△	△	△	△	△	●	●	●	△	△	△	△	△	△	△	△	△	△	△	△	△	8月15日	06時03分	△	△	△	解	解	△	解	解	解	△	△	解	△	△	△	解	△	解	解	解	△	解		11時00分	解	解	解			解				△	△	△	△	△	△						△	△		13時50分									解	解			△	△	△		解	解				解		16時44分													△	△	△							△	8月16日	04時33分							△	△	△	△	△	△	△	△	△							△		05時49分			△				△	△	△	△	△	△	△	△	△							△		06時47分			△				△	△	△	△	△	△	△	△	△							△		10時49分			△				△	△	△	△	△	△	△	△	△							△		13時30分			△				△	△	△	△	△	△	△	△	△							△	8月17日	08時32分			△				△	△	△	●	△	△	△	△			△	△	△	△	△	△		09時43分			△				△	△	△	●	△	△	△	△			△	△	△	△	△	△		10時01分			△				△	●	△	●	●	●	△	△			△	△	△	△	△	●		11時23分			△				△	●	△	●	●	●	△	△			△	△	△	△	△	●		20時20分			△				△	●	△	●	●	●	△	△			△	△	△	△	△	●		21時20分			△				△	●	△	●	●	●	△	△			△	△	△	△	△	●		22時21分			△				△	●	△	●	●	●	△	△			△	△	△	△	△	●	8月18日	05時16分			解			解	△	解	△	△	△	△	△	△	△	△	△	△	△	△	△	△		06時56分	△						△		△	△	△	△	△	△	△	△	△	△	△	△	△	△		07時59分	△		△				△		●	●	●	△	△	△	△	△	△	△	△	△	△	●		08時22分	△		△				△		●	●	●	△	△	△	△	△	△	△	△	△	△	●		08時57分	△		△				△		●	●	●	●	△	△	△	△	△	△	△	△	△	●		09時20分	△		△				△		●	●	●	●	△	△	△	△	△	△	△	△	△	●		15時12分	△		△				△	△	△	●	●	●	●	△	△	△	△	△	△	△	△	●		21時35分	△		△				△	△	△	△	△	△	△	△	△	△	△	△	△	△	△	△	8月19日	05時42分	解		解				解	解	解	解	解	解	解	解	解	解	解	解	解	解	解	解																																																																																																																																																																																																																																																																																																																																																																																																																								
8月15日	06時03分	△	△	△	解	解	△	解	解	解	△	△	解	△	△	△	解	△	解	解	解	△	解		11時00分	解	解	解			解				△	△	△	△	△	△						△	△		13時50分									解	解			△	△	△		解	解				解		16時44分													△	△	△							△	8月16日	04時33分							△	△	△	△	△	△	△	△	△							△		05時49分			△				△	△	△	△	△	△	△	△	△							△		06時47分			△				△	△	△	△	△	△	△	△	△							△		10時49分			△				△	△	△	△	△	△	△	△	△							△		13時30分			△				△	△	△	△	△	△	△	△	△							△	8月17日	08時32分			△				△	△	△	●	△	△	△	△			△	△	△	△	△	△		09時43分			△				△	△	△	●	△	△	△	△			△	△	△	△	△	△		10時01分			△				△	●	△	●	●	●	△	△			△	△	△	△	△	●		11時23分			△				△	●	△	●	●	●	△	△			△	△	△	△	△	●		20時20分			△				△	●	△	●	●	●	△	△			△	△	△	△	△	●		21時20分			△				△	●	△	●	●	●	△	△			△	△	△	△	△	●		22時21分			△				△	●	△	●	●	●	△	△			△	△	△	△	△	●	8月18日	05時16分			解			解	△	解	△	△	△	△	△	△	△	△	△	△	△	△	△	△		06時56分	△						△		△	△	△	△	△	△	△	△	△	△	△	△	△	△		07時59分	△		△				△		●	●	●	△	△	△	△	△	△	△	△	△	△	●		08時22分	△		△				△		●	●	●	△	△	△	△	△	△	△	△	△	△	●		08時57分	△		△				△		●	●	●	●	△	△	△	△	△	△	△	△	△	●		09時20分	△		△				△		●	●	●	●	△	△	△	△	△	△	△	△	△	●		15時12分	△		△				△	△	△	●	●	●	●	△	△	△	△	△	△	△	△	●		21時35分	△		△				△	△	△	△	△	△	△	△	△	△	△	△	△	△	△	△	8月19日	05時42分	解		解				解	解	解	解	解	解	解	解	解	解	解	解	解	解	解	解																																																																																																																																																																																																																																																																																																																																																																																																																																																
	11時00分	解	解	解			解				△	△	△	△	△	△						△	△		13時50分									解	解			△	△	△		解	解				解		16時44分													△	△	△							△	8月16日	04時33分							△	△	△	△	△	△	△	△	△							△		05時49分			△				△	△	△	△	△	△	△	△	△							△		06時47分			△				△	△	△	△	△	△	△	△	△							△		10時49分			△				△	△	△	△	△	△	△	△	△							△		13時30分			△				△	△	△	△	△	△	△	△	△							△	8月17日	08時32分			△				△	△	△	●	△	△	△	△			△	△	△	△	△	△		09時43分			△				△	△	△	●	△	△	△	△			△	△	△	△	△	△		10時01分			△				△	●	△	●	●	●	△	△			△	△	△	△	△	●		11時23分			△				△	●	△	●	●	●	△	△			△	△	△	△	△	●		20時20分			△				△	●	△	●	●	●	△	△			△	△	△	△	△	●		21時20分			△				△	●	△	●	●	●	△	△			△	△	△	△	△	●		22時21分			△				△	●	△	●	●	●	△	△			△	△	△	△	△	●	8月18日	05時16分			解			解	△	解	△	△	△	△	△	△	△	△	△	△	△	△	△	△		06時56分	△						△		△	△	△	△	△	△	△	△	△	△	△	△	△	△		07時59分	△		△				△		●	●	●	△	△	△	△	△	△	△	△	△	△	●		08時22分	△		△				△		●	●	●	△	△	△	△	△	△	△	△	△	△	●		08時57分	△		△				△		●	●	●	●	△	△	△	△	△	△	△	△	△	●		09時20分	△		△				△		●	●	●	●	△	△	△	△	△	△	△	△	△	●		15時12分	△		△				△	△	△	●	●	●	●	△	△	△	△	△	△	△	△	●		21時35分	△		△				△	△	△	△	△	△	△	△	△	△	△	△	△	△	△	△	8月19日	05時42分	解		解				解	解	解	解	解	解	解	解	解	解	解	解	解	解	解	解																																																																																																																																																																																																																																																																																																																																																																																																																																																																								
	13時50分									解	解			△	△	△		解	解				解		16時44分													△	△	△							△	8月16日	04時33分							△	△	△	△	△	△	△	△	△							△		05時49分			△				△	△	△	△	△	△	△	△	△							△		06時47分			△				△	△	△	△	△	△	△	△	△							△		10時49分			△				△	△	△	△	△	△	△	△	△							△		13時30分			△				△	△	△	△	△	△	△	△	△							△	8月17日	08時32分			△				△	△	△	●	△	△	△	△			△	△	△	△	△	△		09時43分			△				△	△	△	●	△	△	△	△			△	△	△	△	△	△		10時01分			△				△	●	△	●	●	●	△	△			△	△	△	△	△	●		11時23分			△				△	●	△	●	●	●	△	△			△	△	△	△	△	●		20時20分			△				△	●	△	●	●	●	△	△			△	△	△	△	△	●		21時20分			△				△	●	△	●	●	●	△	△			△	△	△	△	△	●		22時21分			△				△	●	△	●	●	●	△	△			△	△	△	△	△	●	8月18日	05時16分			解			解	△	解	△	△	△	△	△	△	△	△	△	△	△	△	△	△		06時56分	△						△		△	△	△	△	△	△	△	△	△	△	△	△	△	△		07時59分	△		△				△		●	●	●	△	△	△	△	△	△	△	△	△	△	●		08時22分	△		△				△		●	●	●	△	△	△	△	△	△	△	△	△	△	●		08時57分	△		△				△		●	●	●	●	△	△	△	△	△	△	△	△	△	●		09時20分	△		△				△		●	●	●	●	△	△	△	△	△	△	△	△	△	●		15時12分	△		△				△	△	△	●	●	●	●	△	△	△	△	△	△	△	△	●		21時35分	△		△				△	△	△	△	△	△	△	△	△	△	△	△	△	△	△	△	8月19日	05時42分	解		解				解	解	解	解	解	解	解	解	解	解	解	解	解	解	解	解																																																																																																																																																																																																																																																																																																																																																																																																																																																																																																
	16時44分													△	△	△							△	8月16日	04時33分							△	△	△	△	△	△	△	△	△							△		05時49分			△				△	△	△	△	△	△	△	△	△							△		06時47分			△				△	△	△	△	△	△	△	△	△							△		10時49分			△				△	△	△	△	△	△	△	△	△							△		13時30分			△				△	△	△	△	△	△	△	△	△							△	8月17日	08時32分			△				△	△	△	●	△	△	△	△			△	△	△	△	△	△		09時43分			△				△	△	△	●	△	△	△	△			△	△	△	△	△	△		10時01分			△				△	●	△	●	●	●	△	△			△	△	△	△	△	●		11時23分			△				△	●	△	●	●	●	△	△			△	△	△	△	△	●		20時20分			△				△	●	△	●	●	●	△	△			△	△	△	△	△	●		21時20分			△				△	●	△	●	●	●	△	△			△	△	△	△	△	●		22時21分			△				△	●	△	●	●	●	△	△			△	△	△	△	△	●	8月18日	05時16分			解			解	△	解	△	△	△	△	△	△	△	△	△	△	△	△	△	△		06時56分	△						△		△	△	△	△	△	△	△	△	△	△	△	△	△	△		07時59分	△		△				△		●	●	●	△	△	△	△	△	△	△	△	△	△	●		08時22分	△		△				△		●	●	●	△	△	△	△	△	△	△	△	△	△	●		08時57分	△		△				△		●	●	●	●	△	△	△	△	△	△	△	△	△	●		09時20分	△		△				△		●	●	●	●	△	△	△	△	△	△	△	△	△	●		15時12分	△		△				△	△	△	●	●	●	●	△	△	△	△	△	△	△	△	●		21時35分	△		△				△	△	△	△	△	△	△	△	△	△	△	△	△	△	△	△	8月19日	05時42分	解		解				解	解	解	解	解	解	解	解	解	解	解	解	解	解	解	解																																																																																																																																																																																																																																																																																																																																																																																																																																																																																																																								
8月16日	04時33分							△	△	△	△	△	△	△	△	△							△		05時49分			△				△	△	△	△	△	△	△	△	△							△		06時47分			△				△	△	△	△	△	△	△	△	△							△		10時49分			△				△	△	△	△	△	△	△	△	△							△		13時30分			△				△	△	△	△	△	△	△	△	△							△	8月17日	08時32分			△				△	△	△	●	△	△	△	△			△	△	△	△	△	△		09時43分			△				△	△	△	●	△	△	△	△			△	△	△	△	△	△		10時01分			△				△	●	△	●	●	●	△	△			△	△	△	△	△	●		11時23分			△				△	●	△	●	●	●	△	△			△	△	△	△	△	●		20時20分			△				△	●	△	●	●	●	△	△			△	△	△	△	△	●		21時20分			△				△	●	△	●	●	●	△	△			△	△	△	△	△	●		22時21分			△				△	●	△	●	●	●	△	△			△	△	△	△	△	●	8月18日	05時16分			解			解	△	解	△	△	△	△	△	△	△	△	△	△	△	△	△	△		06時56分	△						△		△	△	△	△	△	△	△	△	△	△	△	△	△	△		07時59分	△		△				△		●	●	●	△	△	△	△	△	△	△	△	△	△	●		08時22分	△		△				△		●	●	●	△	△	△	△	△	△	△	△	△	△	●		08時57分	△		△				△		●	●	●	●	△	△	△	△	△	△	△	△	△	●		09時20分	△		△				△		●	●	●	●	△	△	△	△	△	△	△	△	△	●		15時12分	△		△				△	△	△	●	●	●	●	△	△	△	△	△	△	△	△	●		21時35分	△		△				△	△	△	△	△	△	△	△	△	△	△	△	△	△	△	△	8月19日	05時42分	解		解				解	解	解	解	解	解	解	解	解	解	解	解	解	解	解	解																																																																																																																																																																																																																																																																																																																																																																																																																																																																																																																																																
	05時49分			△				△	△	△	△	△	△	△	△	△							△		06時47分			△				△	△	△	△	△	△	△	△	△							△		10時49分			△				△	△	△	△	△	△	△	△	△							△		13時30分			△				△	△	△	△	△	△	△	△	△							△	8月17日	08時32分			△				△	△	△	●	△	△	△	△			△	△	△	△	△	△		09時43分			△				△	△	△	●	△	△	△	△			△	△	△	△	△	△		10時01分			△				△	●	△	●	●	●	△	△			△	△	△	△	△	●		11時23分			△				△	●	△	●	●	●	△	△			△	△	△	△	△	●		20時20分			△				△	●	△	●	●	●	△	△			△	△	△	△	△	●		21時20分			△				△	●	△	●	●	●	△	△			△	△	△	△	△	●		22時21分			△				△	●	△	●	●	●	△	△			△	△	△	△	△	●	8月18日	05時16分			解			解	△	解	△	△	△	△	△	△	△	△	△	△	△	△	△	△		06時56分	△						△		△	△	△	△	△	△	△	△	△	△	△	△	△	△		07時59分	△		△				△		●	●	●	△	△	△	△	△	△	△	△	△	△	●		08時22分	△		△				△		●	●	●	△	△	△	△	△	△	△	△	△	△	●		08時57分	△		△				△		●	●	●	●	△	△	△	△	△	△	△	△	△	●		09時20分	△		△				△		●	●	●	●	△	△	△	△	△	△	△	△	△	●		15時12分	△		△				△	△	△	●	●	●	●	△	△	△	△	△	△	△	△	●		21時35分	△		△				△	△	△	△	△	△	△	△	△	△	△	△	△	△	△	△	8月19日	05時42分	解		解				解	解	解	解	解	解	解	解	解	解	解	解	解	解	解	解																																																																																																																																																																																																																																																																																																																																																																																																																																																																																																																																																																								
	06時47分			△				△	△	△	△	△	△	△	△	△							△		10時49分			△				△	△	△	△	△	△	△	△	△							△		13時30分			△				△	△	△	△	△	△	△	△	△							△	8月17日	08時32分			△				△	△	△	●	△	△	△	△			△	△	△	△	△	△		09時43分			△				△	△	△	●	△	△	△	△			△	△	△	△	△	△		10時01分			△				△	●	△	●	●	●	△	△			△	△	△	△	△	●		11時23分			△				△	●	△	●	●	●	△	△			△	△	△	△	△	●		20時20分			△				△	●	△	●	●	●	△	△			△	△	△	△	△	●		21時20分			△				△	●	△	●	●	●	△	△			△	△	△	△	△	●		22時21分			△				△	●	△	●	●	●	△	△			△	△	△	△	△	●	8月18日	05時16分			解			解	△	解	△	△	△	△	△	△	△	△	△	△	△	△	△	△		06時56分	△						△		△	△	△	△	△	△	△	△	△	△	△	△	△	△		07時59分	△		△				△		●	●	●	△	△	△	△	△	△	△	△	△	△	●		08時22分	△		△				△		●	●	●	△	△	△	△	△	△	△	△	△	△	●		08時57分	△		△				△		●	●	●	●	△	△	△	△	△	△	△	△	△	●		09時20分	△		△				△		●	●	●	●	△	△	△	△	△	△	△	△	△	●		15時12分	△		△				△	△	△	●	●	●	●	△	△	△	△	△	△	△	△	●		21時35分	△		△				△	△	△	△	△	△	△	△	△	△	△	△	△	△	△	△	8月19日	05時42分	解		解				解	解	解	解	解	解	解	解	解	解	解	解	解	解	解	解																																																																																																																																																																																																																																																																																																																																																																																																																																																																																																																																																																																																
	10時49分			△				△	△	△	△	△	△	△	△	△							△		13時30分			△				△	△	△	△	△	△	△	△	△							△	8月17日	08時32分			△				△	△	△	●	△	△	△	△			△	△	△	△	△	△		09時43分			△				△	△	△	●	△	△	△	△			△	△	△	△	△	△		10時01分			△				△	●	△	●	●	●	△	△			△	△	△	△	△	●		11時23分			△				△	●	△	●	●	●	△	△			△	△	△	△	△	●		20時20分			△				△	●	△	●	●	●	△	△			△	△	△	△	△	●		21時20分			△				△	●	△	●	●	●	△	△			△	△	△	△	△	●		22時21分			△				△	●	△	●	●	●	△	△			△	△	△	△	△	●	8月18日	05時16分			解			解	△	解	△	△	△	△	△	△	△	△	△	△	△	△	△	△		06時56分	△						△		△	△	△	△	△	△	△	△	△	△	△	△	△	△		07時59分	△		△				△		●	●	●	△	△	△	△	△	△	△	△	△	△	●		08時22分	△		△				△		●	●	●	△	△	△	△	△	△	△	△	△	△	●		08時57分	△		△				△		●	●	●	●	△	△	△	△	△	△	△	△	△	●		09時20分	△		△				△		●	●	●	●	△	△	△	△	△	△	△	△	△	●		15時12分	△		△				△	△	△	●	●	●	●	△	△	△	△	△	△	△	△	●		21時35分	△		△				△	△	△	△	△	△	△	△	△	△	△	△	△	△	△	△	8月19日	05時42分	解		解				解	解	解	解	解	解	解	解	解	解	解	解	解	解	解	解																																																																																																																																																																																																																																																																																																																																																																																																																																																																																																																																																																																																																								
	13時30分			△				△	△	△	△	△	△	△	△	△							△	8月17日	08時32分			△				△	△	△	●	△	△	△	△			△	△	△	△	△	△		09時43分			△				△	△	△	●	△	△	△	△			△	△	△	△	△	△		10時01分			△				△	●	△	●	●	●	△	△			△	△	△	△	△	●		11時23分			△				△	●	△	●	●	●	△	△			△	△	△	△	△	●		20時20分			△				△	●	△	●	●	●	△	△			△	△	△	△	△	●		21時20分			△				△	●	△	●	●	●	△	△			△	△	△	△	△	●		22時21分			△				△	●	△	●	●	●	△	△			△	△	△	△	△	●	8月18日	05時16分			解			解	△	解	△	△	△	△	△	△	△	△	△	△	△	△	△	△		06時56分	△						△		△	△	△	△	△	△	△	△	△	△	△	△	△	△		07時59分	△		△				△		●	●	●	△	△	△	△	△	△	△	△	△	△	●		08時22分	△		△				△		●	●	●	△	△	△	△	△	△	△	△	△	△	●		08時57分	△		△				△		●	●	●	●	△	△	△	△	△	△	△	△	△	●		09時20分	△		△				△		●	●	●	●	△	△	△	△	△	△	△	△	△	●		15時12分	△		△				△	△	△	●	●	●	●	△	△	△	△	△	△	△	△	●		21時35分	△		△				△	△	△	△	△	△	△	△	△	△	△	△	△	△	△	△	8月19日	05時42分	解		解				解	解	解	解	解	解	解	解	解	解	解	解	解	解	解	解																																																																																																																																																																																																																																																																																																																																																																																																																																																																																																																																																																																																																																																
8月17日	08時32分			△				△	△	△	●	△	△	△	△			△	△	△	△	△	△		09時43分			△				△	△	△	●	△	△	△	△			△	△	△	△	△	△		10時01分			△				△	●	△	●	●	●	△	△			△	△	△	△	△	●		11時23分			△				△	●	△	●	●	●	△	△			△	△	△	△	△	●		20時20分			△				△	●	△	●	●	●	△	△			△	△	△	△	△	●		21時20分			△				△	●	△	●	●	●	△	△			△	△	△	△	△	●		22時21分			△				△	●	△	●	●	●	△	△			△	△	△	△	△	●	8月18日	05時16分			解			解	△	解	△	△	△	△	△	△	△	△	△	△	△	△	△	△		06時56分	△						△		△	△	△	△	△	△	△	△	△	△	△	△	△	△		07時59分	△		△				△		●	●	●	△	△	△	△	△	△	△	△	△	△	●		08時22分	△		△				△		●	●	●	△	△	△	△	△	△	△	△	△	△	●		08時57分	△		△				△		●	●	●	●	△	△	△	△	△	△	△	△	△	●		09時20分	△		△				△		●	●	●	●	△	△	△	△	△	△	△	△	△	●		15時12分	△		△				△	△	△	●	●	●	●	△	△	△	△	△	△	△	△	●		21時35分	△		△				△	△	△	△	△	△	△	△	△	△	△	△	△	△	△	△	8月19日	05時42分	解		解				解	解	解	解	解	解	解	解	解	解	解	解	解	解	解	解																																																																																																																																																																																																																																																																																																																																																																																																																																																																																																																																																																																																																																																																								
	09時43分			△				△	△	△	●	△	△	△	△			△	△	△	△	△	△		10時01分			△				△	●	△	●	●	●	△	△			△	△	△	△	△	●		11時23分			△				△	●	△	●	●	●	△	△			△	△	△	△	△	●		20時20分			△				△	●	△	●	●	●	△	△			△	△	△	△	△	●		21時20分			△				△	●	△	●	●	●	△	△			△	△	△	△	△	●		22時21分			△				△	●	△	●	●	●	△	△			△	△	△	△	△	●	8月18日	05時16分			解			解	△	解	△	△	△	△	△	△	△	△	△	△	△	△	△	△		06時56分	△						△		△	△	△	△	△	△	△	△	△	△	△	△	△	△		07時59分	△		△				△		●	●	●	△	△	△	△	△	△	△	△	△	△	●		08時22分	△		△				△		●	●	●	△	△	△	△	△	△	△	△	△	△	●		08時57分	△		△				△		●	●	●	●	△	△	△	△	△	△	△	△	△	●		09時20分	△		△				△		●	●	●	●	△	△	△	△	△	△	△	△	△	●		15時12分	△		△				△	△	△	●	●	●	●	△	△	△	△	△	△	△	△	●		21時35分	△		△				△	△	△	△	△	△	△	△	△	△	△	△	△	△	△	△	8月19日	05時42分	解		解				解	解	解	解	解	解	解	解	解	解	解	解	解	解	解	解																																																																																																																																																																																																																																																																																																																																																																																																																																																																																																																																																																																																																																																																																																
	10時01分			△				△	●	△	●	●	●	△	△			△	△	△	△	△	●		11時23分			△				△	●	△	●	●	●	△	△			△	△	△	△	△	●		20時20分			△				△	●	△	●	●	●	△	△			△	△	△	△	△	●		21時20分			△				△	●	△	●	●	●	△	△			△	△	△	△	△	●		22時21分			△				△	●	△	●	●	●	△	△			△	△	△	△	△	●	8月18日	05時16分			解			解	△	解	△	△	△	△	△	△	△	△	△	△	△	△	△	△		06時56分	△						△		△	△	△	△	△	△	△	△	△	△	△	△	△	△		07時59分	△		△				△		●	●	●	△	△	△	△	△	△	△	△	△	△	●		08時22分	△		△				△		●	●	●	△	△	△	△	△	△	△	△	△	△	●		08時57分	△		△				△		●	●	●	●	△	△	△	△	△	△	△	△	△	●		09時20分	△		△				△		●	●	●	●	△	△	△	△	△	△	△	△	△	●		15時12分	△		△				△	△	△	●	●	●	●	△	△	△	△	△	△	△	△	●		21時35分	△		△				△	△	△	△	△	△	△	△	△	△	△	△	△	△	△	△	8月19日	05時42分	解		解				解	解	解	解	解	解	解	解	解	解	解	解	解	解	解	解																																																																																																																																																																																																																																																																																																																																																																																																																																																																																																																																																																																																																																																																																																																								
	11時23分			△				△	●	△	●	●	●	△	△			△	△	△	△	△	●		20時20分			△				△	●	△	●	●	●	△	△			△	△	△	△	△	●		21時20分			△				△	●	△	●	●	●	△	△			△	△	△	△	△	●		22時21分			△				△	●	△	●	●	●	△	△			△	△	△	△	△	●	8月18日	05時16分			解			解	△	解	△	△	△	△	△	△	△	△	△	△	△	△	△	△		06時56分	△						△		△	△	△	△	△	△	△	△	△	△	△	△	△	△		07時59分	△		△				△		●	●	●	△	△	△	△	△	△	△	△	△	△	●		08時22分	△		△				△		●	●	●	△	△	△	△	△	△	△	△	△	△	●		08時57分	△		△				△		●	●	●	●	△	△	△	△	△	△	△	△	△	●		09時20分	△		△				△		●	●	●	●	△	△	△	△	△	△	△	△	△	●		15時12分	△		△				△	△	△	●	●	●	●	△	△	△	△	△	△	△	△	●		21時35分	△		△				△	△	△	△	△	△	△	△	△	△	△	△	△	△	△	△	8月19日	05時42分	解		解				解	解	解	解	解	解	解	解	解	解	解	解	解	解	解	解																																																																																																																																																																																																																																																																																																																																																																																																																																																																																																																																																																																																																																																																																																																																																
	20時20分			△				△	●	△	●	●	●	△	△			△	△	△	△	△	●		21時20分			△				△	●	△	●	●	●	△	△			△	△	△	△	△	●		22時21分			△				△	●	△	●	●	●	△	△			△	△	△	△	△	●	8月18日	05時16分			解			解	△	解	△	△	△	△	△	△	△	△	△	△	△	△	△	△		06時56分	△						△		△	△	△	△	△	△	△	△	△	△	△	△	△	△		07時59分	△		△				△		●	●	●	△	△	△	△	△	△	△	△	△	△	●		08時22分	△		△				△		●	●	●	△	△	△	△	△	△	△	△	△	△	●		08時57分	△		△				△		●	●	●	●	△	△	△	△	△	△	△	△	△	●		09時20分	△		△				△		●	●	●	●	△	△	△	△	△	△	△	△	△	●		15時12分	△		△				△	△	△	●	●	●	●	△	△	△	△	△	△	△	△	●		21時35分	△		△				△	△	△	△	△	△	△	△	△	△	△	△	△	△	△	△	8月19日	05時42分	解		解				解	解	解	解	解	解	解	解	解	解	解	解	解	解	解	解																																																																																																																																																																																																																																																																																																																																																																																																																																																																																																																																																																																																																																																																																																																																																																								
	21時20分			△				△	●	△	●	●	●	△	△			△	△	△	△	△	●		22時21分			△				△	●	△	●	●	●	△	△			△	△	△	△	△	●	8月18日	05時16分			解			解	△	解	△	△	△	△	△	△	△	△	△	△	△	△	△	△		06時56分	△						△		△	△	△	△	△	△	△	△	△	△	△	△	△	△		07時59分	△		△				△		●	●	●	△	△	△	△	△	△	△	△	△	△	●		08時22分	△		△				△		●	●	●	△	△	△	△	△	△	△	△	△	△	●		08時57分	△		△				△		●	●	●	●	△	△	△	△	△	△	△	△	△	●		09時20分	△		△				△		●	●	●	●	△	△	△	△	△	△	△	△	△	●		15時12分	△		△				△	△	△	●	●	●	●	△	△	△	△	△	△	△	△	●		21時35分	△		△				△	△	△	△	△	△	△	△	△	△	△	△	△	△	△	△	8月19日	05時42分	解		解				解	解	解	解	解	解	解	解	解	解	解	解	解	解	解	解																																																																																																																																																																																																																																																																																																																																																																																																																																																																																																																																																																																																																																																																																																																																																																																																
	22時21分			△				△	●	△	●	●	●	△	△			△	△	△	△	△	●	8月18日	05時16分			解			解	△	解	△	△	△	△	△	△	△	△	△	△	△	△	△	△		06時56分	△						△		△	△	△	△	△	△	△	△	△	△	△	△	△	△		07時59分	△		△				△		●	●	●	△	△	△	△	△	△	△	△	△	△	●		08時22分	△		△				△		●	●	●	△	△	△	△	△	△	△	△	△	△	●		08時57分	△		△				△		●	●	●	●	△	△	△	△	△	△	△	△	△	●		09時20分	△		△				△		●	●	●	●	△	△	△	△	△	△	△	△	△	●		15時12分	△		△				△	△	△	●	●	●	●	△	△	△	△	△	△	△	△	●		21時35分	△		△				△	△	△	△	△	△	△	△	△	△	△	△	△	△	△	△	8月19日	05時42分	解		解				解	解	解	解	解	解	解	解	解	解	解	解	解	解	解	解																																																																																																																																																																																																																																																																																																																																																																																																																																																																																																																																																																																																																																																																																																																																																																																																																								
8月18日	05時16分			解			解	△	解	△	△	△	△	△	△	△	△	△	△	△	△	△	△		06時56分	△						△		△	△	△	△	△	△	△	△	△	△	△	△	△	△		07時59分	△		△				△		●	●	●	△	△	△	△	△	△	△	△	△	△	●		08時22分	△		△				△		●	●	●	△	△	△	△	△	△	△	△	△	△	●		08時57分	△		△				△		●	●	●	●	△	△	△	△	△	△	△	△	△	●		09時20分	△		△				△		●	●	●	●	△	△	△	△	△	△	△	△	△	●		15時12分	△		△				△	△	△	●	●	●	●	△	△	△	△	△	△	△	△	●		21時35分	△		△				△	△	△	△	△	△	△	△	△	△	△	△	△	△	△	△	8月19日	05時42分	解		解				解	解	解	解	解	解	解	解	解	解	解	解	解	解	解	解																																																																																																																																																																																																																																																																																																																																																																																																																																																																																																																																																																																																																																																																																																																																																																																																																																																
	06時56分	△						△		△	△	△	△	△	△	△	△	△	△	△	△	△	△		07時59分	△		△				△		●	●	●	△	△	△	△	△	△	△	△	△	△	●		08時22分	△		△				△		●	●	●	△	△	△	△	△	△	△	△	△	△	●		08時57分	△		△				△		●	●	●	●	△	△	△	△	△	△	△	△	△	●		09時20分	△		△				△		●	●	●	●	△	△	△	△	△	△	△	△	△	●		15時12分	△		△				△	△	△	●	●	●	●	△	△	△	△	△	△	△	△	●		21時35分	△		△				△	△	△	△	△	△	△	△	△	△	△	△	△	△	△	△	8月19日	05時42分	解		解				解	解	解	解	解	解	解	解	解	解	解	解	解	解	解	解																																																																																																																																																																																																																																																																																																																																																																																																																																																																																																																																																																																																																																																																																																																																																																																																																																																																								
	07時59分	△		△				△		●	●	●	△	△	△	△	△	△	△	△	△	△	●		08時22分	△		△				△		●	●	●	△	△	△	△	△	△	△	△	△	△	●		08時57分	△		△				△		●	●	●	●	△	△	△	△	△	△	△	△	△	●		09時20分	△		△				△		●	●	●	●	△	△	△	△	△	△	△	△	△	●		15時12分	△		△				△	△	△	●	●	●	●	△	△	△	△	△	△	△	△	●		21時35分	△		△				△	△	△	△	△	△	△	△	△	△	△	△	△	△	△	△	8月19日	05時42分	解		解				解	解	解	解	解	解	解	解	解	解	解	解	解	解	解	解																																																																																																																																																																																																																																																																																																																																																																																																																																																																																																																																																																																																																																																																																																																																																																																																																																																																																																
	08時22分	△		△				△		●	●	●	△	△	△	△	△	△	△	△	△	△	●		08時57分	△		△				△		●	●	●	●	△	△	△	△	△	△	△	△	△	●		09時20分	△		△				△		●	●	●	●	△	△	△	△	△	△	△	△	△	●		15時12分	△		△				△	△	△	●	●	●	●	△	△	△	△	△	△	△	△	●		21時35分	△		△				△	△	△	△	△	△	△	△	△	△	△	△	△	△	△	△	8月19日	05時42分	解		解				解	解	解	解	解	解	解	解	解	解	解	解	解	解	解	解																																																																																																																																																																																																																																																																																																																																																																																																																																																																																																																																																																																																																																																																																																																																																																																																																																																																																																																								
	08時57分	△		△				△		●	●	●	●	△	△	△	△	△	△	△	△	△	●		09時20分	△		△				△		●	●	●	●	△	△	△	△	△	△	△	△	△	●		15時12分	△		△				△	△	△	●	●	●	●	△	△	△	△	△	△	△	△	●		21時35分	△		△				△	△	△	△	△	△	△	△	△	△	△	△	△	△	△	△	8月19日	05時42分	解		解				解	解	解	解	解	解	解	解	解	解	解	解	解	解	解	解																																																																																																																																																																																																																																																																																																																																																																																																																																																																																																																																																																																																																																																																																																																																																																																																																																																																																																																																																
	09時20分	△		△				△		●	●	●	●	△	△	△	△	△	△	△	△	△	●		15時12分	△		△				△	△	△	●	●	●	●	△	△	△	△	△	△	△	△	●		21時35分	△		△				△	△	△	△	△	△	△	△	△	△	△	△	△	△	△	△	8月19日	05時42分	解		解				解	解	解	解	解	解	解	解	解	解	解	解	解	解	解	解																																																																																																																																																																																																																																																																																																																																																																																																																																																																																																																																																																																																																																																																																																																																																																																																																																																																																																																																																																								
	15時12分	△		△				△	△	△	●	●	●	●	△	△	△	△	△	△	△	△	●		21時35分	△		△				△	△	△	△	△	△	△	△	△	△	△	△	△	△	△	△	8月19日	05時42分	解		解				解	解	解	解	解	解	解	解	解	解	解	解	解	解	解	解																																																																																																																																																																																																																																																																																																																																																																																																																																																																																																																																																																																																																																																																																																																																																																																																																																																																																																																																																																																																
	21時35分	△		△				△	△	△	△	△	△	△	△	△	△	△	△	△	△	△	△	8月19日	05時42分	解		解				解	解	解	解	解	解	解	解	解	解	解	解	解	解	解	解																																																																																																																																																																																																																																																																																																																																																																																																																																																																																																																																																																																																																																																																																																																																																																																																																																																																																																																																																																																																																								
8月19日	05時42分	解		解				解	解	解	解	解	解	解	解	解	解	解	解	解	解	解	解																																																																																																																																																																																																																																																																																																																																																																																																																																																																																																																																																																																																																																																																																																																																																																																																																																																																																																																																																																																																																																																

●:警報 △:注意報 解:解除

大雨警報・注意報の発表状況(8月11日～19日):大分県

一次細分区域名		中部						北部				西部			南部				
市町村等をまとめた地域名		中部						北部				日田玖珠		竹田市	佐伯市	豊後大野市			
市町村等	日時	大分市	別府市	臼杵市	津久見市	杵築市	由布市	日出町	中津市	豊後高田市	宇佐市	国東市	姫島村	日田市	九重町	玖珠町	竹田市	佐伯市	豊後大野市
		8月11日	11時13分		△			△	△	△	△	△	△		△	△	△	△	
	16時43分	△	△	△	△	△	△	△	●	△	△	△		●	△	●	△	△	△
	23時55分	△	△	解	解	△	△	△	●	△	△	△		●	△	●	△	△	△
8月12日	04時38分	△	△			△	△	△	△	△	△	△		△	△	△	△	△	△
	07時37分	△	△			△	△	△	●	△	△	△		●	△	△	△	△	△
	08時29分	△	△			△	△	△	●	△	△	△		●	△	●	△	△	△
	09時06分	△	△	△	△	△	●	△	◎	△	●	△		●	●	●	△	△	△
	09時26分	△	△	△	△	△	●	△	◎	●	●	△		●	●	●	△	△	△
	10時14分	△	△	△	△	△	●	△	◎	●	●	△	△	●	●	●	△	△	△
	11時02分	△	●	△	△	●	●	●	◎	●	◎	●	△	◎	●	●	●	△	△
	11時31分	●	●	△	△	●	●	●	◎	●	◎	●	△	◎	●	◎	●	△	●
	11時53分	◎	◎	△	△	◎	◎	◎	◎	●	◎	●	△	◎	●	◎	●	△	●
	12時37分	◎	◎	△	△	◎	◎	◎	◎	●	◎	●	△	◎	◎	◎	●	△	●
8月13日	04時46分	◎	◎	△	△	◎	◎	◎	◎	◎	●	●	◎	◎	◎	●	△	●	
8月14日	05時10分	●	●	△	△	●	●	●	◎	●	◎	●	◎	●	●	●	●	△	●
8月15日	05時46分	●	●	△	△	●	●	●	●	●	●	●	●	●	●	●	●	△	△
	11時01分	△	●	△	△	●	●	△	●	●	△	●	●	●	●	●	●	△	△
	16時53分	△	△	△	△	△	●	△	●	●	△	△	●	●	●	●	●	△	△
8月16日	05時03分	△	●	△	△	●	●	●	●	●	●	●	●	●	●	●	●	△	△
8月17日	17時03分	△	△	△	△	●	●	●	●	●	●	●	●	●	●	●	●	△	△
	23時30分	△	△	△	△	●	●	△	●	●	△	△	●	●	●	●	●	△	△
8月18日	04時48分	△	△	解	解	●	●	△	●	●	△	△	●	●	●	●	●	△	△
	10時50分	△	△			△	●	△	●	△	△	△	●	●	●	△	△	△	△
	23時26分	△	△	△	△	△	●	△	●	△	△	△	●	●	●	△	△	△	△
8月19日	00時39分	△	△	△	△	△	●	△	●	△	△	△	●	●	●	△	◎	△	
	04時52分	△	△	解	解	△	△	△	△	△	△	△	解	△	△	△	△	△	

□:特別警報(浸水害) ■:特別警報(土砂災害) ☆:特別警報(浸水害、土砂災害)
 ○:警報(浸水害) ●:警報(土砂災害) ◎:警報(浸水害、土砂災害) △:注意報 解:解除

洪水警報・注意報の発表状況(8月11日～19日):大分県

一次細分区域名		中部						北部				西部			南部				
市町村等をまとめた地域名		中部						北部				日田玖珠		竹田市	佐伯市	豊後大野市			
市町村等	日時	大分市	別府市	臼杵市	津久見市	杵築市	由布市	日出町	中津市	豊後高田市	宇佐市	国東市	姫島村	日田市	九重町	玖珠町	竹田市	佐伯市	豊後大野市
		8月11日	16時43分												△				
	23時55分												解						
8月12日	08時29分							△					△						
	09時06分							△		△			△						
	09時26分							●		△			△						
	10時14分							●		●			●						
	11時02分					●	△	△	●	△	●		●	△	△	△	△		
	11時31分	△	△	△	△	●	△	△	●	●	●	△	△	●	△	●	△	△	△
	12時37分	●	●	△	△	●	●	●	●	●	●	△	△	●	●	●	●	△	△
8月14日	05時10分	△	△	△	△	●	△	△	●	●	●	△	△	●	△	●	△	△	
8月15日	05時46分	解	解	解	解	△	△	解	△	△	解	解	△	△	△	解	解	解	
	11時01分					解	解		解	解			解	解	解				
8月17日	10時39分							△		△			△						
	23時30分							解		解			解						
8月19日	00時07分																	△	
	00時39分																	●	
	04時52分																	解	

●:警報 △:注意報 解:解除

大雨警報・注意報の発表状況(8月11日～19日):宮崎県

一次細分区域名		南部平野部				北部平野部						南部山沿い				北部山沿い												
市町村等をまとめた地域名		宮崎地区		日南・串間地区		延岡・日向地区			西都・高鍋地区			小林・えびの地区		都城地区		高千穂地区		椎葉・美郷地区										
市町村等	日時	宮崎市	国富町	綾町	日南市	串間市	延岡市	日向市	門川町	西都市	高鍋町	新富町	木城町	川南町	都農町	小林市	えびの市	高原町	都城市	三股町	高千穂町	日之影町	五ヶ瀬町	西米良村	諸塚村	椎葉村	美郷町	
		8月11日	11時47分						△		△							△	△				△	△	△			
	15時53分	△	△	△			△		△	△						△	△				△	△	△				△	
	17時27分	△	△	△			△		△	△						△	△	△	△		△	△	△				△	
	18時19分	△	△	△			△		△	△						△	△	△	△		△	△	△	△	△	△	△	
8月12日	02時33分	△	△	△	△	△	△	△	△	△	△	△	△	△	△	△	△	△	△	△	△	△	△	△	△	△	△	
	11時39分	△	△	●	△	△	△	△	△	△	△	△	△	△	△	●	△	△	△	△	△	△	△	△	△	△	△	
8月13日	03時10分	△	△	●	△	△	△	△	△	△	△	△	△	△	△	●	△	△	△	△	△	△	△	△	△	●	△	
	05時39分	△	△	●	○	○	△	△	△	△	△	△	△	△	△	●	△	△	△	△	△	△	△	△	△	●	△	
	06時28分	△	△	●	○	○	●	△	△	△	△	△	△	△	△	●	△	△	△	△	△	●	●	●	△	△	●	△
	10時08分	△	△	●	△	△	●	△	△	△	△	△	△	△	△	●	△	△	△	△	△	●	●	●	△	△	●	△
	16時04分	●	●	●	△	△	●	△	△	△	△	△	△	△	△	●	△	△	△	△	△	●	●	●	△	△	●	△
8月14日	04時45分	●	●	●	△	△	●	△	△	△	△	△	△	△	△	●	△	△	△	△	△	●	△	△	△	△	●	△
	23時35分	●	●	●	○	○	●	△	△	△	△	△	△	△	△	◎	◎	●	◎	◎	◎	●	△	△	△	△	●	△
8月15日	05時04分	●	●	●	○	○	解	△	△	△	△	△	△	△	△	◎	◎	●	◎	◎	●	△	△	△	△	解	●	△
	08時20分	●	●	●	△	△	△	△	△	△	△	△	△	△	△	●	●	●	●	●	●	△	△	△	△	△	●	△
	10時35分	△	△	●	△	△	△	△	△	△	△	△	△	△	△	●	●	●	●	△	△	△	△	△	△	△	△	△
	13時52分	△	△	●	△	△	△	△	△	△	△	△	△	△	△	●	△	△	△	△	△	△	△	△	△	△	△	△
	15時46分	△	△	△	△	△	△	△	△	△	△	△	△	△	△	△	△	△	△	△	△	△	△	△	△	△	△	△
8月16日	10時46分	△	△	△	△	△	△	△	△	△	△	△	△	△	△	△	△	△	△	△	△	△	△	△	△	△	△	△
	14時50分	△	△	△	△	△	△	△	△	△	△	△	△	△	△	●	△	△	△	△	△	△	△	△	△	△	△	△
8月17日	06時04分	△	△	△	△	△	△	△	△	△	△	△	△	△	△	●	●	△	△	△	△	△	△	△	△	△	△	△
	13時26分	△	△	△	△	△	△	△	△	△	△	△	△	△	△	●	●	△	△	△	△	△	△	△	△	△	●	△
	16時15分	△	△	△	△	△	△	解	解	△	△	△	解	解	解	△	△	△	△	△	△	△	△	△	△	解	△	解
	23時01分	△	△	△	△	△	△			△	△	△				●	●	△	△	△	△	△	△	△	△	△	△	
8月18日	02時46分	●	●	●	△	△	△			△	△	△	△	△		●	●	△	△	△	△	△	△	△	△	△	△	
	03時02分	●	●	●	○	○	△			△	△	△	△	△		●	●	△	△	△	△	△	△	△	△	△	△	
	04時30分	●	●	●	○	○	△		△	△	△	△	△	△		●	●	△	△	△	△	△	△	△	△	△	△	△
	04時56分	●	●	●	○	○	△	△	△	△	△	△	△	△		●	●	△	△	△	△	△	△	△	△	△	△	△
	06時33分	●	●	●	○	○	△	△	△	△	△	△	△	△		●	●	△	△	△	△	△	△	△	△	△	●	△
	10時17分	●	●	●	◎	◎	△	△	△	△	△	△	△	△		●	●	●	●	△	△	△	△	△	△	△	●	△
	12時05分	●	●	●	●	●	△	△	△	△	△	△	△	△		●	●	●	●	△	△	△	△	△	△	△	●	△
	15時41分	△	△	△	△	△	△	解	解	△	△	△	解	解		△	△	△	△	△	△	△	△	△	△	△	△	解
	22時30分	△	△	△	△	△	△			△	△	△				△	△	△	△	△	△	△	△	△	△	△	△	△
	23時45分	△	△	△	△	△	△	△	△	△	△	△	△	△	△	△	△	△	△	△	△	△	△	△	△	△	△	△
8月19日	01時12分	△	△	△	△	△	●	△	●	△	△	△	△	△	△	△	△	△	△	△	△	△	△	△	△	△	△	△
	10時12分	△	△	△	△	△	△	△	△	△	△	△	△	△	△	△	△	△	△	△	△	△	△	△	△	△	△	△

□:特別警報(浸水害) ■:特別警報(土砂災害) ☆:特別警報(浸水害、土砂災害)
 ○:警報(浸水害) ●:警報(土砂災害) ◎:警報(浸水害、土砂災害) △:注意報 解:解除

洪水警報・注意報の発表状況(8月11日～19日):宮崎県

一次細分区域名		南部平野部			北部平野部							南部山沿い			北部山沿い																																																																																																																																																																																																																																																																																																																																																																																																																																																																																																																																																																																																																																																																																																																																																																																																																																																																																																															
市町村等をまとめた地域名		宮崎地区		日南・串間地区		延岡・日向地区			西都・高鍋地区				小林・えびの地区			都城地区		高千穂地区		椎葉・美郷地区																																																																																																																																																																																																																																																																																																																																																																																																																																																																																																																																																																																																																																																																																																																																																																																																																																																																																																										
市町村等	日時	宮崎市	国富町	綾町	日南市	串間市	延岡市	日向市	門川町	西都市	高鍋町	新富町	木城町	川南町	都農町	小林市	えびの市	高原町	都城市	三股町	高千穂町	日之影町	五ヶ瀬町	西米良村	諸塚村	椎葉村	美郷町																																																																																																																																																																																																																																																																																																																																																																																																																																																																																																																																																																																																																																																																																																																																																																																																																																																																																																			
		8月11日	17時27分						△																						18時19分						△		△	△						△	△	△	△		△	△	△	△	△	△	△		21時33分						△		△	△						解	解	解	解		解	解	解	解	解	解	解	8月12日	02時33分						△		解	解									△	△									04時55分	△	△	△			△			△						△	△	△	△	△									06時32分	△	△	△	△		△			△						△	△	△	△	△									16時26分	解	△	△	△		△	△		△		△	△			△	△	解	△	解	△			△			△		23時43分		△	△	△		△	△		△		△	△			△	△		△		△			△			△	8月13日	03時10分		解	解	解		解	解		解		解	解			解	解		解		解			解			解		05時39分				△	△										△	△										△		06時28分				△	△										△	△		△	△							△		10時08分	△	△		△	△	△									△	△		△	△	△	△		△			△		16時04分	△	△		△	解	△			△		△				△	△		△	△	△	△		△			△	8月14日	04時45分	解	解		解		解			解		解				解	解		解	解	解	解		解		解		10時45分	△	△																△										16時28分	△	解																△										23時35分	△			△	△										△	△		△	△								8月15日	10時35分	解			解	解										△	△		解	解									11時32分		△							△						△	△								△				13時52分		△							△						△	△								解				15時46分		解							解						解	解											8月17日	06時04分															△	△												13時26分															△	△		△								△		16時15分															解	解		解								解		23時01分															△	△											8月18日	02時46分				△	△										△	△												04時56分		△	△	△	△				△						△	△		△						△				06時33分	△	△	△	△	△				△						△	△	△	△						△				10時17分	△	△	△	△	△				△	△	△				△	△	△	△	△					△				15時41分	解	解	解	解	解				解	解	解				解	解	解	解	解					解			8月19日	01時12分						●	△	△																				04時30分						解	解	解																
	18時19分						△		△	△						△	△	△	△		△	△	△	△	△	△	△		21時33分						△		△	△						解	解	解	解		解	解	解	解	解	解	解	8月12日	02時33分						△		解	解									△	△									04時55分	△	△	△			△			△						△	△	△	△	△									06時32分	△	△	△	△		△			△						△	△	△	△	△									16時26分	解	△	△	△		△	△		△		△	△			△	△	解	△	解	△			△			△		23時43分		△	△	△		△	△		△		△	△			△	△		△		△			△			△	8月13日	03時10分		解	解	解		解	解		解		解	解			解	解		解		解			解			解		05時39分				△	△										△	△										△		06時28分				△	△										△	△		△	△							△		10時08分	△	△		△	△	△									△	△		△	△	△	△		△			△		16時04分	△	△		△	解	△			△		△				△	△		△	△	△	△		△			△	8月14日	04時45分	解	解		解		解			解		解				解	解		解	解	解	解		解		解		10時45分	△	△																△										16時28分	△	解																△										23時35分	△			△	△										△	△		△	△								8月15日	10時35分	解			解	解										△	△		解	解									11時32分		△							△						△	△								△				13時52分		△							△						△	△								解				15時46分		解							解						解	解											8月17日	06時04分															△	△												13時26分															△	△		△								△		16時15分															解	解		解								解		23時01分															△	△											8月18日	02時46分				△	△										△	△												04時56分		△	△	△	△				△						△	△		△						△				06時33分	△	△	△	△	△				△						△	△	△	△						△				10時17分	△	△	△	△	△				△	△	△				△	△	△	△	△					△				15時41分	解	解	解	解	解				解	解	解				解	解	解	解	解					解			8月19日	01時12分						●	△	△																				04時30分						解	解	解																																														
	21時33分						△		△	△						解	解	解	解		解	解	解	解	解	解	解	8月12日	02時33分						△		解	解									△	△									04時55分	△	△	△			△			△						△	△	△	△	△									06時32分	△	△	△	△		△			△						△	△	△	△	△									16時26分	解	△	△	△		△	△		△		△	△			△	△	解	△	解	△			△			△		23時43分		△	△	△		△	△		△		△	△			△	△		△		△			△			△	8月13日	03時10分		解	解	解		解	解		解		解	解			解	解		解		解			解			解		05時39分				△	△										△	△										△		06時28分				△	△										△	△		△	△							△		10時08分	△	△		△	△	△									△	△		△	△	△	△		△			△		16時04分	△	△		△	解	△			△		△				△	△		△	△	△	△		△			△	8月14日	04時45分	解	解		解		解			解		解				解	解		解	解	解	解		解		解		10時45分	△	△																△										16時28分	△	解																△										23時35分	△			△	△										△	△		△	△								8月15日	10時35分	解			解	解										△	△		解	解									11時32分		△							△						△	△								△				13時52分		△							△						△	△								解				15時46分		解							解						解	解											8月17日	06時04分															△	△												13時26分															△	△		△								△		16時15分															解	解		解								解		23時01分															△	△											8月18日	02時46分				△	△										△	△												04時56分		△	△	△	△				△						△	△		△						△				06時33分	△	△	△	△	△				△						△	△	△	△						△				10時17分	△	△	△	△	△				△	△	△				△	△	△	△	△					△				15時41分	解	解	解	解	解				解	解	解				解	解	解	解	解					解			8月19日	01時12分						●	△	△																				04時30分						解	解	解																																																																										
8月12日	02時33分						△		解	解									△	△									04時55分	△	△	△			△			△						△	△	△	△	△									06時32分	△	△	△	△		△			△						△	△	△	△	△									16時26分	解	△	△	△		△	△		△		△	△			△	△	解	△	解	△			△			△		23時43分		△	△	△		△	△		△		△	△			△	△		△		△			△			△	8月13日	03時10分		解	解	解		解	解		解		解	解			解	解		解		解			解			解		05時39分				△	△										△	△										△		06時28分				△	△										△	△		△	△							△		10時08分	△	△		△	△	△									△	△		△	△	△	△		△			△		16時04分	△	△		△	解	△			△		△				△	△		△	△	△	△		△			△	8月14日	04時45分	解	解		解		解			解		解				解	解		解	解	解	解		解		解		10時45分	△	△																△										16時28分	△	解																△										23時35分	△			△	△										△	△		△	△								8月15日	10時35分	解			解	解										△	△		解	解									11時32分		△							△						△	△								△				13時52分		△							△						△	△								解				15時46分		解							解						解	解											8月17日	06時04分															△	△												13時26分															△	△		△								△		16時15分															解	解		解								解		23時01分															△	△											8月18日	02時46分				△	△										△	△												04時56分		△	△	△	△				△						△	△		△						△				06時33分	△	△	△	△	△				△						△	△	△	△						△				10時17分	△	△	△	△	△				△	△	△				△	△	△	△	△					△				15時41分	解	解	解	解	解				解	解	解				解	解	解	解	解					解			8月19日	01時12分						●	△	△																				04時30分						解	解	解																																																																																																						
	04時55分	△	△	△			△			△						△	△	△	△	△									06時32分	△	△	△	△		△			△						△	△	△	△	△									16時26分	解	△	△	△		△	△		△		△	△			△	△	解	△	解	△			△			△		23時43分		△	△	△		△	△		△		△	△			△	△		△		△			△			△	8月13日	03時10分		解	解	解		解	解		解		解	解			解	解		解		解			解			解		05時39分				△	△										△	△										△		06時28分				△	△										△	△		△	△							△		10時08分	△	△		△	△	△									△	△		△	△	△	△		△			△		16時04分	△	△		△	解	△			△		△				△	△		△	△	△	△		△			△	8月14日	04時45分	解	解		解		解			解		解				解	解		解	解	解	解		解		解		10時45分	△	△																△										16時28分	△	解																△										23時35分	△			△	△										△	△		△	△								8月15日	10時35分	解			解	解										△	△		解	解									11時32分		△							△						△	△								△				13時52分		△							△						△	△								解				15時46分		解							解						解	解											8月17日	06時04分															△	△												13時26分															△	△		△								△		16時15分															解	解		解								解		23時01分															△	△											8月18日	02時46分				△	△										△	△												04時56分		△	△	△	△				△						△	△		△						△				06時33分	△	△	△	△	△				△						△	△	△	△						△				10時17分	△	△	△	△	△				△	△	△				△	△	△	△	△					△				15時41分	解	解	解	解	解				解	解	解				解	解	解	解	解					解			8月19日	01時12分						●	△	△																				04時30分						解	解	解																																																																																																																																		
	06時32分	△	△	△	△		△			△						△	△	△	△	△									16時26分	解	△	△	△		△	△		△		△	△			△	△	解	△	解	△			△			△		23時43分		△	△	△		△	△		△		△	△			△	△		△		△			△			△	8月13日	03時10分		解	解	解		解	解		解		解	解			解	解		解		解			解			解		05時39分				△	△										△	△										△		06時28分				△	△										△	△		△	△							△		10時08分	△	△		△	△	△									△	△		△	△	△	△		△			△		16時04分	△	△		△	解	△			△		△				△	△		△	△	△	△		△			△	8月14日	04時45分	解	解		解		解			解		解				解	解		解	解	解	解		解		解		10時45分	△	△																△										16時28分	△	解																△										23時35分	△			△	△										△	△		△	△								8月15日	10時35分	解			解	解										△	△		解	解									11時32分		△							△						△	△								△				13時52分		△							△						△	△								解				15時46分		解							解						解	解											8月17日	06時04分															△	△												13時26分															△	△		△								△		16時15分															解	解		解								解		23時01分															△	△											8月18日	02時46分				△	△										△	△												04時56分		△	△	△	△				△						△	△		△						△				06時33分	△	△	△	△	△				△						△	△	△	△						△				10時17分	△	△	△	△	△				△	△	△				△	△	△	△	△					△				15時41分	解	解	解	解	解				解	解	解				解	解	解	解	解					解			8月19日	01時12分						●	△	△																				04時30分						解	解	解																																																																																																																																																														
	16時26分	解	△	△	△		△	△		△		△	△			△	△	解	△	解	△			△			△		23時43分		△	△	△		△	△		△		△	△			△	△		△		△			△			△	8月13日	03時10分		解	解	解		解	解		解		解	解			解	解		解		解			解			解		05時39分				△	△										△	△										△		06時28分				△	△										△	△		△	△							△		10時08分	△	△		△	△	△									△	△		△	△	△	△		△			△		16時04分	△	△		△	解	△			△		△				△	△		△	△	△	△		△			△	8月14日	04時45分	解	解		解		解			解		解				解	解		解	解	解	解		解		解		10時45分	△	△																△										16時28分	△	解																△										23時35分	△			△	△										△	△		△	△								8月15日	10時35分	解			解	解										△	△		解	解									11時32分		△							△						△	△								△				13時52分		△							△						△	△								解				15時46分		解							解						解	解											8月17日	06時04分															△	△												13時26分															△	△		△								△		16時15分															解	解		解								解		23時01分															△	△											8月18日	02時46分				△	△										△	△												04時56分		△	△	△	△				△						△	△		△						△				06時33分	△	△	△	△	△				△						△	△	△	△						△				10時17分	△	△	△	△	△				△	△	△				△	△	△	△	△					△				15時41分	解	解	解	解	解				解	解	解				解	解	解	解	解					解			8月19日	01時12分						●	△	△																				04時30分						解	解	解																																																																																																																																																																																										
	23時43分		△	△	△		△	△		△		△	△			△	△		△		△			△			△	8月13日	03時10分		解	解	解		解	解		解		解	解			解	解		解		解			解			解		05時39分				△	△										△	△										△		06時28分				△	△										△	△		△	△							△		10時08分	△	△		△	△	△									△	△		△	△	△	△		△			△		16時04分	△	△		△	解	△			△		△				△	△		△	△	△	△		△			△	8月14日	04時45分	解	解		解		解			解		解				解	解		解	解	解	解		解		解		10時45分	△	△																△										16時28分	△	解																△										23時35分	△			△	△										△	△		△	△								8月15日	10時35分	解			解	解										△	△		解	解									11時32分		△							△						△	△								△				13時52分		△							△						△	△								解				15時46分		解							解						解	解											8月17日	06時04分															△	△												13時26分															△	△		△								△		16時15分															解	解		解								解		23時01分															△	△											8月18日	02時46分				△	△										△	△												04時56分		△	△	△	△				△						△	△		△						△				06時33分	△	△	△	△	△				△						△	△	△	△						△				10時17分	△	△	△	△	△				△	△	△				△	△	△	△	△					△				15時41分	解	解	解	解	解				解	解	解				解	解	解	解	解					解			8月19日	01時12分						●	△	△																				04時30分						解	解	解																																																																																																																																																																																																																						
8月13日	03時10分		解	解	解		解	解		解		解	解			解	解		解		解			解			解		05時39分				△	△										△	△										△		06時28分				△	△										△	△		△	△							△		10時08分	△	△		△	△	△									△	△		△	△	△	△		△			△		16時04分	△	△		△	解	△			△		△				△	△		△	△	△	△		△			△	8月14日	04時45分	解	解		解		解			解		解				解	解		解	解	解	解		解		解		10時45分	△	△																△										16時28分	△	解																△										23時35分	△			△	△										△	△		△	△								8月15日	10時35分	解			解	解										△	△		解	解									11時32分		△							△						△	△								△				13時52分		△							△						△	△								解				15時46分		解							解						解	解											8月17日	06時04分															△	△												13時26分															△	△		△								△		16時15分															解	解		解								解		23時01分															△	△											8月18日	02時46分				△	△										△	△												04時56分		△	△	△	△				△						△	△		△						△				06時33分	△	△	△	△	△				△						△	△	△	△						△				10時17分	△	△	△	△	△				△	△	△				△	△	△	△	△					△				15時41分	解	解	解	解	解				解	解	解				解	解	解	解	解					解			8月19日	01時12分						●	△	△																				04時30分						解	解	解																																																																																																																																																																																																																																																		
	05時39分				△	△										△	△										△		06時28分				△	△										△	△		△	△							△		10時08分	△	△		△	△	△									△	△		△	△	△	△		△			△		16時04分	△	△		△	解	△			△		△				△	△		△	△	△	△		△			△	8月14日	04時45分	解	解		解		解			解		解				解	解		解	解	解	解		解		解		10時45分	△	△																△										16時28分	△	解																△										23時35分	△			△	△										△	△		△	△								8月15日	10時35分	解			解	解										△	△		解	解									11時32分		△							△						△	△								△				13時52分		△							△						△	△								解				15時46分		解							解						解	解											8月17日	06時04分															△	△												13時26分															△	△		△								△		16時15分															解	解		解								解		23時01分															△	△											8月18日	02時46分				△	△										△	△												04時56分		△	△	△	△				△						△	△		△						△				06時33分	△	△	△	△	△				△						△	△	△	△						△				10時17分	△	△	△	△	△				△	△	△				△	△	△	△	△					△				15時41分	解	解	解	解	解				解	解	解				解	解	解	解	解					解			8月19日	01時12分						●	△	△																				04時30分						解	解	解																																																																																																																																																																																																																																																																														
	06時28分				△	△										△	△		△	△							△		10時08分	△	△		△	△	△									△	△		△	△	△	△		△			△		16時04分	△	△		△	解	△			△		△				△	△		△	△	△	△		△			△	8月14日	04時45分	解	解		解		解			解		解				解	解		解	解	解	解		解		解		10時45分	△	△																△										16時28分	△	解																△										23時35分	△			△	△										△	△		△	△								8月15日	10時35分	解			解	解										△	△		解	解									11時32分		△							△						△	△								△				13時52分		△							△						△	△								解				15時46分		解							解						解	解											8月17日	06時04分															△	△												13時26分															△	△		△								△		16時15分															解	解		解								解		23時01分															△	△											8月18日	02時46分				△	△										△	△												04時56分		△	△	△	△				△						△	△		△						△				06時33分	△	△	△	△	△				△						△	△	△	△						△				10時17分	△	△	△	△	△				△	△	△				△	△	△	△	△					△				15時41分	解	解	解	解	解				解	解	解				解	解	解	解	解					解			8月19日	01時12分						●	△	△																				04時30分						解	解	解																																																																																																																																																																																																																																																																																																										
	10時08分	△	△		△	△	△									△	△		△	△	△	△		△			△		16時04分	△	△		△	解	△			△		△				△	△		△	△	△	△		△			△	8月14日	04時45分	解	解		解		解			解		解				解	解		解	解	解	解		解		解		10時45分	△	△																△										16時28分	△	解																△										23時35分	△			△	△										△	△		△	△								8月15日	10時35分	解			解	解										△	△		解	解									11時32分		△							△						△	△								△				13時52分		△							△						△	△								解				15時46分		解							解						解	解											8月17日	06時04分															△	△												13時26分															△	△		△								△		16時15分															解	解		解								解		23時01分															△	△											8月18日	02時46分				△	△										△	△												04時56分		△	△	△	△				△						△	△		△						△				06時33分	△	△	△	△	△				△						△	△	△	△						△				10時17分	△	△	△	△	△				△	△	△				△	△	△	△	△					△				15時41分	解	解	解	解	解				解	解	解				解	解	解	解	解					解			8月19日	01時12分						●	△	△																				04時30分						解	解	解																																																																																																																																																																																																																																																																																																																																						
	16時04分	△	△		△	解	△			△		△				△	△		△	△	△	△		△			△	8月14日	04時45分	解	解		解		解			解		解				解	解		解	解	解	解		解		解		10時45分	△	△																△										16時28分	△	解																△										23時35分	△			△	△										△	△		△	△								8月15日	10時35分	解			解	解										△	△		解	解									11時32分		△							△						△	△								△				13時52分		△							△						△	△								解				15時46分		解							解						解	解											8月17日	06時04分															△	△												13時26分															△	△		△								△		16時15分															解	解		解								解		23時01分															△	△											8月18日	02時46分				△	△										△	△												04時56分		△	△	△	△				△						△	△		△						△				06時33分	△	△	△	△	△				△						△	△	△	△						△				10時17分	△	△	△	△	△				△	△	△				△	△	△	△	△					△				15時41分	解	解	解	解	解				解	解	解				解	解	解	解	解					解			8月19日	01時12分						●	△	△																				04時30分						解	解	解																																																																																																																																																																																																																																																																																																																																																																		
8月14日	04時45分	解	解		解		解			解		解				解	解		解	解	解	解		解		解		10時45分	△	△																△										16時28分	△	解																△										23時35分	△			△	△										△	△		△	△								8月15日	10時35分	解			解	解										△	△		解	解									11時32分		△							△						△	△								△				13時52分		△							△						△	△								解				15時46分		解							解						解	解											8月17日	06時04分															△	△												13時26分															△	△		△								△		16時15分															解	解		解								解		23時01分															△	△											8月18日	02時46分				△	△										△	△												04時56分		△	△	△	△				△						△	△		△						△				06時33分	△	△	△	△	△				△						△	△	△	△						△				10時17分	△	△	△	△	△				△	△	△				△	△	△	△	△					△				15時41分	解	解	解	解	解				解	解	解				解	解	解	解	解					解			8月19日	01時12分						●	△	△																				04時30分						解	解	解																																																																																																																																																																																																																																																																																																																																																																																														
	10時45分	△	△																△										16時28分	△	解																△										23時35分	△			△	△										△	△		△	△								8月15日	10時35分	解			解	解										△	△		解	解									11時32分		△							△						△	△								△				13時52分		△							△						△	△								解				15時46分		解							解						解	解											8月17日	06時04分															△	△												13時26分															△	△		△								△		16時15分															解	解		解								解		23時01分															△	△											8月18日	02時46分				△	△										△	△												04時56分		△	△	△	△				△						△	△		△						△				06時33分	△	△	△	△	△				△						△	△	△	△						△				10時17分	△	△	△	△	△				△	△	△				△	△	△	△	△					△				15時41分	解	解	解	解	解				解	解	解				解	解	解	解	解					解			8月19日	01時12分						●	△	△																				04時30分						解	解	解																																																																																																																																																																																																																																																																																																																																																																																																																									
	16時28分	△	解																△										23時35分	△			△	△										△	△		△	△								8月15日	10時35分	解			解	解										△	△		解	解									11時32分		△							△						△	△								△				13時52分		△							△						△	△								解				15時46分		解							解						解	解											8月17日	06時04分															△	△												13時26分															△	△		△								△		16時15分															解	解		解								解		23時01分															△	△											8月18日	02時46分				△	△										△	△												04時56分		△	△	△	△				△						△	△		△						△				06時33分	△	△	△	△	△				△						△	△	△	△						△				10時17分	△	△	△	△	△				△	△	△				△	△	△	△	△					△				15時41分	解	解	解	解	解				解	解	解				解	解	解	解	解					解			8月19日	01時12分						●	△	△																				04時30分						解	解	解																																																																																																																																																																																																																																																																																																																																																																																																																																																					
	23時35分	△			△	△										△	△		△	△								8月15日	10時35分	解			解	解										△	△		解	解									11時32分		△							△						△	△								△				13時52分		△							△						△	△								解				15時46分		解							解						解	解											8月17日	06時04分															△	△												13時26分															△	△		△								△		16時15分															解	解		解								解		23時01分															△	△											8月18日	02時46分				△	△										△	△												04時56分		△	△	△	△				△						△	△		△						△				06時33分	△	△	△	△	△				△						△	△	△	△						△				10時17分	△	△	△	△	△				△	△	△				△	△	△	△	△					△				15時41分	解	解	解	解	解				解	解	解				解	解	解	解	解					解			8月19日	01時12分						●	△	△																				04時30分						解	解	解																																																																																																																																																																																																																																																																																																																																																																																																																																																																																	
8月15日	10時35分	解			解	解										△	△		解	解									11時32分		△							△						△	△								△				13時52分		△							△						△	△								解				15時46分		解							解						解	解											8月17日	06時04分															△	△												13時26分															△	△		△								△		16時15分															解	解		解								解		23時01分															△	△											8月18日	02時46分				△	△										△	△												04時56分		△	△	△	△				△						△	△		△						△				06時33分	△	△	△	△	△				△						△	△	△	△						△				10時17分	△	△	△	△	△				△	△	△				△	△	△	△	△					△				15時41分	解	解	解	解	解				解	解	解				解	解	解	解	解					解			8月19日	01時12分						●	△	△																				04時30分						解	解	解																																																																																																																																																																																																																																																																																																																																																																																																																																																																																																													
	11時32分		△							△						△	△								△				13時52分		△							△						△	△								解				15時46分		解							解						解	解											8月17日	06時04分															△	△												13時26分															△	△		△								△		16時15分															解	解		解								解		23時01分															△	△											8月18日	02時46分				△	△										△	△												04時56分		△	△	△	△				△						△	△		△						△				06時33分	△	△	△	△	△				△						△	△	△	△						△				10時17分	△	△	△	△	△				△	△	△				△	△	△	△	△					△				15時41分	解	解	解	解	解				解	解	解				解	解	解	解	解					解			8月19日	01時12分						●	△	△																				04時30分						解	解	解																																																																																																																																																																																																																																																																																																																																																																																																																																																																																																																																									
	13時52分		△							△						△	△								解				15時46分		解							解						解	解											8月17日	06時04分															△	△												13時26分															△	△		△								△		16時15分															解	解		解								解		23時01分															△	△											8月18日	02時46分				△	△										△	△												04時56分		△	△	△	△				△						△	△		△						△				06時33分	△	△	△	△	△				△						△	△	△	△						△				10時17分	△	△	△	△	△				△	△	△				△	△	△	△	△					△				15時41分	解	解	解	解	解				解	解	解				解	解	解	解	解					解			8月19日	01時12分						●	△	△																				04時30分						解	解	解																																																																																																																																																																																																																																																																																																																																																																																																																																																																																																																																																																					
	15時46分		解							解						解	解											8月17日	06時04分															△	△												13時26分															△	△		△								△		16時15分															解	解		解								解		23時01分															△	△											8月18日	02時46分				△	△										△	△												04時56分		△	△	△	△				△						△	△		△						△				06時33分	△	△	△	△	△				△						△	△	△	△						△				10時17分	△	△	△	△	△				△	△	△				△	△	△	△	△					△				15時41分	解	解	解	解	解				解	解	解				解	解	解	解	解					解			8月19日	01時12分						●	△	△																				04時30分						解	解	解																																																																																																																																																																																																																																																																																																																																																																																																																																																																																																																																																																																																	
8月17日	06時04分															△	△												13時26分															△	△		△								△		16時15分															解	解		解								解		23時01分															△	△											8月18日	02時46分				△	△										△	△												04時56分		△	△	△	△				△						△	△		△						△				06時33分	△	△	△	△	△				△						△	△	△	△						△				10時17分	△	△	△	△	△				△	△	△				△	△	△	△	△					△				15時41分	解	解	解	解	解				解	解	解				解	解	解	解	解					解			8月19日	01時12分						●	△	△																				04時30分						解	解	解																																																																																																																																																																																																																																																																																																																																																																																																																																																																																																																																																																																																																													
	13時26分															△	△		△								△		16時15分															解	解		解								解		23時01分															△	△											8月18日	02時46分				△	△										△	△												04時56分		△	△	△	△				△						△	△		△						△				06時33分	△	△	△	△	△				△						△	△	△	△						△				10時17分	△	△	△	△	△				△	△	△				△	△	△	△	△					△				15時41分	解	解	解	解	解				解	解	解				解	解	解	解	解					解			8月19日	01時12分						●	△	△																				04時30分						解	解	解																																																																																																																																																																																																																																																																																																																																																																																																																																																																																																																																																																																																																																																									
	16時15分															解	解		解								解		23時01分															△	△											8月18日	02時46分				△	△										△	△												04時56分		△	△	△	△				△						△	△		△						△				06時33分	△	△	△	△	△				△						△	△	△	△						△				10時17分	△	△	△	△	△				△	△	△				△	△	△	△	△					△				15時41分	解	解	解	解	解				解	解	解				解	解	解	解	解					解			8月19日	01時12分						●	△	△																				04時30分						解	解	解																																																																																																																																																																																																																																																																																																																																																																																																																																																																																																																																																																																																																																																																																					
	23時01分															△	△											8月18日	02時46分				△	△										△	△												04時56分		△	△	△	△				△						△	△		△						△				06時33分	△	△	△	△	△				△						△	△	△	△						△				10時17分	△	△	△	△	△				△	△	△				△	△	△	△	△					△				15時41分	解	解	解	解	解				解	解	解				解	解	解	解	解					解			8月19日	01時12分						●	△	△																				04時30分						解	解	解																																																																																																																																																																																																																																																																																																																																																																																																																																																																																																																																																																																																																																																																																																																	
8月18日	02時46分				△	△										△	△												04時56分		△	△	△	△				△						△	△		△						△				06時33分	△	△	△	△	△				△						△	△	△	△						△				10時17分	△	△	△	△	△				△	△	△				△	△	△	△	△					△				15時41分	解	解	解	解	解				解	解	解				解	解	解	解	解					解			8月19日	01時12分						●	△	△																				04時30分						解	解	解																																																																																																																																																																																																																																																																																																																																																																																																																																																																																																																																																																																																																																																																																																																																													
	04時56分		△	△	△	△				△						△	△		△						△				06時33分	△	△	△	△	△				△						△	△	△	△						△				10時17分	△	△	△	△	△				△	△	△				△	△	△	△	△					△				15時41分	解	解	解	解	解				解	解	解				解	解	解	解	解					解			8月19日	01時12分						●	△	△																				04時30分						解	解	解																																																																																																																																																																																																																																																																																																																																																																																																																																																																																																																																																																																																																																																																																																																																																																									
	06時33分	△	△	△	△	△				△						△	△	△	△						△				10時17分	△	△	△	△	△				△	△	△				△	△	△	△	△					△				15時41分	解	解	解	解	解				解	解	解				解	解	解	解	解					解			8月19日	01時12分						●	△	△																				04時30分						解	解	解																																																																																																																																																																																																																																																																																																																																																																																																																																																																																																																																																																																																																																																																																																																																																																																																					
	10時17分	△	△	△	△	△				△	△	△				△	△	△	△	△					△				15時41分	解	解	解	解	解				解	解	解				解	解	解	解	解					解			8月19日	01時12分						●	△	△																				04時30分						解	解	解																																																																																																																																																																																																																																																																																																																																																																																																																																																																																																																																																																																																																																																																																																																																																																																																																																	
	15時41分	解	解	解	解	解				解	解	解				解	解	解	解	解					解			8月19日	01時12分						●	△	△																				04時30分						解	解	解																																																																																																																																																																																																																																																																																																																																																																																																																																																																																																																																																																																																																																																																																																																																																																																																																																																													
8月19日	01時12分						●	△	△																				04時30分						解	解	解																																																																																																																																																																																																																																																																																																																																																																																																																																																																																																																																																																																																																																																																																																																																																																																																																																																																																									
	04時30分						解	解	解																																																																																																																																																																																																																																																																																																																																																																																																																																																																																																																																																																																																																																																																																																																																																																																																																																																																																																																					

●:警報 △:注意報 解:解除

大雨警報・注意報の発表状況(8月11日~19日): 鹿児島県(奄美地方を除く)

一次細分区域名		薩摩地方											大隅地方					種子島・屋久島地方															
市町村等をまとめた地域名		鹿児島・日置			出水・伊佐			川薩・始良				甑島	指宿・川辺		曾於	肝属			種子島地方		屋久島地方												
市町村等 日時		鹿児島市	日置市	いちき串木野市	阿久根市	出水市	伊佐市	長島町	薩摩川内市	霧島市	始良市	さつま町	湧水町	薩摩川内市甑島	枕崎市	指宿市	南さつま市	南九州市	曾於市	志布志市	大崎町	鹿屋市	垂水市	東串良町	錦江町	南大隅町	肝付町	西之表市	三島村	中種子町	南種子町	屋久島町	
8月11日	14時00分	△	△	△	△	△	△	△	△	△	△	△	△	△			△	△	△	△		△	△										
	14時53分	△	△	●	△	△	△	△	●	△	△	△	△	●			△	△	△	△		△	△										
	15時46分	△	△	●	●	●	△	●	●	△	△	●	●	●			△	△	△	△		△	△										
	17時05分	△	△	◎	◎	◎	△	◎	◎	△	△	△	△	◎			△	△	△	△		△	△										
	21時15分	△	△	●	●	●	△	●	●	△	△	●	△	●			△	△	△	△		△	△										
8月12日	01時21分	△	△	●	●	●	△	●	●	△	△	●	△	●			△	△	△	△		△	△										
	03時36分	●	●	●	●	●	△	●	●	●	●	△	●	●			△	△	△	△		△	△										
	05時15分	●	●	●	●	●	●	●	●	●	●	△	●	●			△	△	△	△		△	△										
8月13日	08時20分	●	●	●	●	●	●	●	●	●	●	△	●	△			△	△	△	△		△	△										
	05時50分	●	●	●	●	●	●	●	●	●	●	△	●	△			△	△	△	△		△	△										
	10時32分	●	●	●	●	●	●	●	●	●	●	●	●	●			△	△	△	△		△	△										
8月14日	04時30分	●	●	●	●	●	●	●	●	△	●	△	●	△			△	△	△	△		△	△										
	06時50分	●	●	●	●	●	●	●	●	△	●	△	●	△			△	△	△	△		△	△										
	08時50分	●	●	●	●	●	●	●	●	△	●	△	●	△			△	△	△	△		△	△										
	10時09分	●	●	●	●	●	●	●	●	●	●	●	●	●			△	△	△	△		△	△										
8月15日	03時32分	●	●	●	●	●	●	●	●	●	●	●	●	●			△	△	△	△		△	△					△				△	
	16時23分	●	●	●	●	●	△	●	●	●	●	●	●	●			△	△	△	△		△	△					△				△	
	04時15分	△	△	●	●	●	●	●	●	●	●	△	●	●			△	△	△	△		△	△					解				解	
8月16日	07時47分	△	△	●	●	●	●	●	●	●	●	△	●	△			△	△	△	△		△	△										
	10時12分	●	●	●	●	●	●	●	●	●	●	●	●	●			△	△	△	△		△	△										
	12時34分	●	●	●	●	●	●	●	●	●	●	●	●	●			△	△	△	△		△	△										
	15時21分	●	●	●	●	●	●	●	●	●	●	●	●	●			△	△	△	△		△	△										
	16時35分	●	●	●	●	●	●	●	●	●	●	●	●	●			◎	△	●	◎		△	△										
	17時37分	●	●	●	●	●	●	●	●	●	●	●	●	●			◎	●	◎	●		△	△										
	19時50分	●	●	●	●	●	●	●	●	●	●	●	●	●			◎	●	◎	●		△	△										
	21時40分	●	●	●	●	●	●	●	●	●	●	●	●	●			◎	●	◎	●		△	△										
	23時02分	●	●	●	●	●	●	●	●	●	●	●	●	●			◎	●	◎	●		△	△										
8月17日	05時32分	◎	●	●	●	●	●	●	●	●	●	●	●	●			◎	●	◎	●		△	△									●	
	05時49分	◎	●	●	●	●	●	●	●	●	●	●	●	●			◎	●	◎	●		△	△									●	
	06時04分	◎	●	●	●	●	●	●	●	●	●	●	●	●			◎	●	◎	●		△	△									●	
	07時11分	◎	●	●	●	●	●	●	●	●	●	●	●	●			◎	●	◎	●		△	△									●	
	14時28分	◎	●	◎	●	●	●	●	●	●	●	●	●	●			◎	●	◎	●		△	△									●	
	15時45分	●	●	◎	●	●	●	●	●	●	●	●	●	●			◎	●	◎	●		△	△									●	
8月18日	17時48分	●	●	●	●	●	●	●	●	●	●	●	●	●			◎	●	◎	●		△	△									●	
	01時39分	●	●	●	●	●	●	●	●	●	●	●	●	●			◎	●	◎	●		△	△									●	
	02時34分	●	●	●	●	●	●	●	●	●	●	●	●	●			◎	●	◎	●		△	△									●	
	03時13分	◎	●	●	●	●	●	●	●	●	●	●	●	●			◎	●	◎	●		△	△									●	
	10時15分	◎	●	●	●	●	●	●	●	●	●	●	●	●			◎	●	◎	●		△	△									△	
	14時20分	●	●	●	●	●	●	●	●	●	●	●	●	●			◎	●	◎	●		△	△									△	
8月19日	23時06分	●	●	●	●	●	●	●	●	●	●	●	●	●			◎	●	◎	●		△	△									△	
	04時45分	●	●	●	●	△	●	●	●	●	●	●	●	●			◎	●	◎	●		△	△				解					解	
	06時46分	△	△	△	△	△	△	△	△	△	△	△	△	△			◎	●	◎	●		△	△									△	
	09時11分	△	△	△	△	△	△	△	△	△	△	△	△	△			◎	●	◎	●		△	△									△	
15時02分	●	●	△	△	△	△	△	△	△	△	△	△	△			◎	●	◎	●		△	△										△	

□: 特別警報(浸水害) ■: 特別警報(土砂災害) ☆: 特別警報(浸水害、土砂災害)
 ○: 警報(浸水害) ●: 警報(土砂災害) ◎: 警報(浸水害、土砂災害) △: 注意報 解: 解除

洪水警報・注意報の発表状況(8月11日～19日):鹿児島県(奄美地方を除く)

一次細分区域名		薩摩地方										大隅地方						種子島・屋久島地方														
市町村等をまとめた地域名		鹿児島・日置		出水・伊佐			川薩・始良			甌島	指宿・川辺		曾於		肝属		種子島地方		屋久島地方													
市町村等 日時		鹿児島市	日置市	いちき串木野市	阿久根市	出水市	伊佐市	長島町	薩摩川内市	霧島市	始良市	さつま町	湧水町	薩摩川内市甌島	枕崎市	指宿市	南さつま市	南九州市	曾於市	志布志市	大崎町	鹿屋市	垂水市	東串良町	錦江町	南大隅町	肝付町	西之表市	三島村	中種子町	南種子町	屋久島町
8月11日	14時53分			△				△					△																			
	15時46分			△	△	△		△	△			△		△																		
	17時05分	△		△	●	●	△	●	△	△	△	△	●																			
	18時43分	△		△	●	●	△	●	△	△	△	△	●																			
	21時15分	解		△	△	△	解	△	△	解	△	解	△																			
8月12日	01時21分			△	△	△		△	△		△		△																			
	03時36分	△	△	△	△	△		△	△	△	△		△									△										
	08時20分	△	△	△	△	△		△	△	△	△		△									△										
	10時25分	△	△	△	△	△		△	△	△	△	△	△									△										
	16時10分	△	△	△	△	△		△	△	△	△	△	△									解		解								
8月13日	05時50分	△	△	△	△	△		△	△	△	△	△	△														△					
	16時37分	△	△	△	△	△		△	△	△	△	△	△									解					△					
	22時18分	解	解	△	解	解	解	解	△	解	△	解	解																			
8月14日	04時30分	△	△	△	△	△		△	△	△																						
	08時50分	△	△	△	△	△		△	△	△					△		△	△				△	△									
	10時09分	△	△	△	△	△		△	△	△					△		△	△	△	△	△	△	△									
8月15日	03時32分	△	△	△	△	△		△	△	△					△		△	△	△	△	△	△	△								△	
	05時34分	△	△	△	△	△		△	△	△					△		△	△	△	△	△	△	△								△	
	10時23分	△	△	△	△	△		△	△	△	△	△			△		△	△	△	△	△	△	△								△	
	16時23分	解	解	解	解	解		△	解	解	解	△			解		解	△	解	解	解	解	解								解	
8月16日	04時15分							解				解							解													
	07時47分				△	△		△																								
	10時12分	△	△	△	△	△	△	△	△	△	△	△	△																			
	12時34分	△	△	△	△	△	△	△	△	△	△	△	△				△	△														
	15時21分	△	△	△	△	△	△	△	△	△	△	△	△	△																		
	16時35分	△	△	△	△	△	△	△	△	△	△	△	△	△																		
8月17日	17時37分	△	△	△	△	△	△	△	△	△	△	△	△	△																		
	21時40分	△	△	△	△	△	△	△	△	△	△	△	△	△																		
	03時36分	△	△	△	△	△	△	△	△	△	△	△	△	△	△	△	△	△	△	△	△	△	△								△	
	05時32分	●	△	△	△	△	△	△	△	△	△	△	△	△	△	△	△	△	△	△	△	△	△								△	
	05時49分	●	△	△	△	△	△	△	△	△	△	△	△	△	●	△	●	●	△												△	
	06時04分	●	●	△	△	△	△	△	△	△	△	△	△	△	●	△	●	●	△												△	
	07時11分	●	●	●	△	△	△	△	●	△	△	△	△	△	●	△	●	●	△												△	
	07時43分	●	●	●	△	△	△	△	●	△	●	△	△	△	●	△	●	●	△												△	
	10時18分	●	●	●	△	●	△	●	●	●	●	△	●	△	●	△	●	●	△				△	△							△	
	14時28分	●	●	●	●	△	△	●	●	●	●	△	●	△	●	△	●	●	△				△	△							△	
8月18日	15時45分	△	△	△	●	●		△	△	△	△	△	△	解	△	△	△	解				解	解								解	
	17時48分	△	△	△	△	△	△	△	△	△	△	△	△	△	△	△	△	△														
	00時30分	△	△	△	△	△	△	△	△	△	△	△	△	△	△	△	△	△				△		△	△							
	03時13分	●	△	△	△	△	△	△	△	△	△	△	△	△	△	△	△	△	△	△	△	△	△	△								
	04時32分	●	△	△	△	△	△	△	△	△	△	△	●										△	△	△	△	△	△				
	10時15分	●	△	△	△	△	△	△	△	△	△	△	●										△	△	△	△	△	△			△	
	16時40分	△	△	△	△	△	△	△	△	△	△	△	△	△	△	△	△	△	△	解	△	△	解	解	△	解	解				解	
8月19日	04時45分	解	解	解	解	解	解	解	解	解	解	解			解	解	解	解			解	解										

●:警報 △:注意報 解:解除

土砂災害警戒情報の発表状況 福岡県:福岡、北九州地方(8月11日~19日09時)

一次細分区域名			福岡地方														北九州地方																			
市町村等をまとめた地域名			福岡地方														北九州・遠賀地区					京築														
市町村名			福岡市	筑紫野市	春日市	大野城市	宗像市	太宰府市	古賀市	福津市	糸島市	那珂川市	宇美町	篠栗町	志免町	須恵町	新宮町	久山町	粕屋町	北九州市	中間市	芦屋町	水巻町	岡垣町	遠賀町	行橋市	豊前市	苅田町	みやこ町	吉富町	上毛町	築上町				
日時/番号																																				
8月12日	9時40分	第1号																																		
8月12日	9時50分	第2号	●																																●	
8月12日	10時03分	第3号	●		●	●						●	●	●																					●	●
8月12日	10時13分	第4号	●	●	●	●						●	●	●																					●	●
8月12日	10時29分	第5号	●	●	●	●		●				●	●	●																					●	●
8月12日	10時40分	第6号	●	●	●	●		●				●	●	●																					●	●
8月12日	10時50分	第7号	●	●	●	●		●				●	●	●																					●	●
8月12日	11時31分	第8号	●	●	●	●		●				●	●	●																					●	●
8月12日	23時20分	第9号	●	●	●	●		●				●	●	●																					●	●
8月13日	1時45分	第10号	●	●	●	●		●				●	●	●																					●	●
8月13日	15時52分	第11号	●	●	●	●		●				●	●	●																					●	●
8月13日	17時07分	第12号	●	●	●	●		●				●	●	●					●	●														●	●	
8月13日	19時08分	第13号	●	●	●	●		●				●	●	●					●	●	●													●	●	
8月13日	22時42分	第14号	●	●	●	●		●				●	●	●					●	●	●						●	●						●	●	
8月13日	23時51分	第15号	●	●	●	●		●				●	●	●					●	●	●						●	●						●	●	
8月14日	0時03分	第16号	●	●	●	●		●				●	●	●					●	●	●						●	●	●	●				●	●	
8月14日	0時35分	第17号	●	●	●	●		●				●	●	●					●	●	●		●				●	●	●	●				●	●	
8月14日	1時19分	第18号	●	●	●	●		●				●	●	●	●				●	●	●	●					●	●	●	●				●	●	
8月14日	2時55分	第19号	●	●	●	●	●	●	●	●	●	●	●	●	●	●	●	●	●	●	●	●	●	●	●	●	●	●	●	●	●	●	●	●	●	●
8月14日	3時17分	第20号	●	●	●	●	●	●	●	●	●	●	●	●	●	●	●	●	●	●	●	●	●	●	●	●	●	●	●	●	●	●	●	●	●	●
8月14日	4時47分	第21号	●	●	●	●	●	●	●	●	●	●	●	●	●	●	●	●	●	●	●	●	●	●	●	●	●	●	●	●	●	●	●	●	●	●
8月15日	6時20分	第22号	解	解	解	解	解	解	解	解	解	解	解	解	解	解	解	解	解	解	解	解	解	解	解	解	解	解	解	解	解	解	解	解	解	
8月15日	9時30分	第23号																																		
8月15日	11時30分	第24号																																		
8月16日	9時30分	第25号																																		
8月17日	8時40分	第1号		●				●																												
8月17日	9時20分	第2号		●				●				●																								
8月17日	9時30分	第3号		●				●				●																								
8月17日	9時57分	第4号		●				●			●																									
8月17日	10時57分	第5号		●				●			●																									
8月17日	11時20分	第6号		●				●			●																									
8月17日	11時30分	第7号		●				●			●																									
8月17日	11時50分	第8号		●				●			●																									
8月18日	7時30分	第9号		解				解			解																									
8月18日	10時10分	第10号																																		

●:発表及び継続 解:解除

土砂災害警戒情報の発表状況 福岡県:筑豊、筑後地方 (8月11日～19日09時)

一次細分区域名			筑豊地方											筑後地方													
市町村等をまとめた地域名			筑豊地方											筑後北部				筑後南部									
市町村名			直方市	飯塚市	田川市	宮若市	嘉麻市	小竹町	鞍手町	桂川町	香春町	添田町	糸田町	川崎町	大任町	赤村	福智町	久留米市	小郡市	うきは市	朝倉市	筑前町	東峰村	大牟田市	八女市	みやま市	広川町
			日時/番号																								
8月12日	9時40分	第1号		●			●																				
8月12日	9時50分	第2号		●			●				●		●														
8月12日	10時03分	第3号		●			●				●		●														
8月12日	10時13分	第4号		●			●				●		●								●	●					
8月12日	10時29分	第5号		●	●		●			●	●		●		●						●	●					
8月12日	10時40分	第6号		●	●		●			●	●		●	●	●					●	●	●					
8月12日	10時50分	第7号		●	●		●			●	●		●	●	●			●		●	●	●			●		●
8月12日	11時31分	第8号		●	●		●			●	●		●	●	●			●		●	●	●		●	●	●	●
8月12日	23時20分	第9号		●	●		●			●	●		●	●	●			●	●	●	●	●		●	●	●	●
8月13日	1時45分	第10号		●	●		●			●	●		●	●	●			●	●	●	●	●	●	●	●	●	●
8月13日	15時52分	第11号		●	●		●			●	●		●	●	●			●	●	●	●	●	●	●	●	●	●
8月13日	17時07分	第12号	●	●	●		●		●	●	●		●	●	●			●	●	●	●	●	●	●	●	●	●
8月13日	19時08分	第13号	●	●	●		●		●	●	●		●	●	●			●	●	●	●	●	●	●	●	●	●
8月13日	22時42分	第14号	●	●	●		●		●	●	●		●	●	●			●	●	●	●	●	●	●	●	●	●
8月13日	23時51分	第15号	●	●	●		●		●	●	●		●	●	●			●	●	●	●	●	●	●	●	●	●
8月14日	0時03分	第16号	●	●	●		●		●	●	●		●	●	●			●	●	●	●	●	●	●	●	●	●
8月14日	0時35分	第17号	●	●	●	●	●	●	●	●	●		●	●	●			●	●	●	●	●	●	●	●	●	●
8月14日	1時19分	第18号	●	●	●	●	●	●	●	●	●		●	●	●			●	●	●	●	●	●	●	●	●	●
8月14日	2時55分	第19号	●	●	●	●	●	●	●	●	●		●	●	●			●	●	●	●	●	●	●	●	●	●
8月14日	3時17分	第20号	●	●	●	●	●	●	●	●	●		●	●	●			●	●	●	●	●	●	●	●	●	●
8月14日	4時47分	第21号	●	●	●	●	●	●	●	●	●		●	●	●			●	●	●	●	●	●	●	●	●	●
8月15日	6時20分	第22号	解	●	解	解	●	解	解	解	解	●	解	解	解	解	解	解	●	●	●	解	●	●	●	解	
8月15日	9時30分	第23号		解			解					●							解	解	解			●	解	●	
8月15日	11時30分	第24号										●								解	解			解		解	
8月16日	9時30分	第25号										解															
8月17日	8時40分	第1号																									
8月17日	9時20分	第2号																									
8月17日	9時30分	第3号		●																		●					
8月17日	9時57分	第4号		●																		●					
8月17日	10時57分	第5号		●																		●		●			
8月17日	11時20分	第6号		●																●	●			●			
8月17日	11時30分	第7号		●																●	●	●				●	
8月17日	11時50分	第8号		●																●	●	●		●	●	●	
8月18日	7時30分	第9号		解																●	●	●		●	●	●	
8月18日	10時10分	第10号																		解	解	解		解	解	解	

●:発表及び継続 解:解除

土砂災害警戒情報の発表状況 山口県 (8月11日～19日09時)

一次細分区域名			西部			中部			東部					北部							
市町村等をまとめた地域名			下関	宇部・山陽小野田		山口・防府		周南・下松		岩国		柳井・光			萩・美祢		長門				
市町村名 日時／番号			下関市	宇部市	山陽小野田市	山口市	防府市	下松市	周南市	岩国市	和木町	光市	柳井市	周防大島町	上関町	田布施町	平生町	萩市	美祢市	阿武町	長門市
			8月14日	3時00分	第1号							●	●								
8月14日	15時00分	第2号				●			●	●											
8月14日	15時40分	第3号		●		●	●		●	●											
8月14日	16時00分	第4号		●		●	●		●	●								●			
8月14日	16時50分	第5号		●	●	●	●		●	●								●			
8月15日	5時40分	第6号		解	解	解	解		解	解								解			

●:発表及び継続 解:解除

土砂災害警戒情報の発表状況 佐賀県 (8月11日～19日)

一次細分区域名			南部														北部					
市町村等をまとめた地域名			佐賀多久地区			鳥栖地区				武雄地区				鹿島地区			唐津地区		伊万里地区			
市町村名 日時／番号			佐賀市	多久市	小城市	鳥栖市	神埼市	吉野ヶ里町	基山町	上峰町	みやき町	武雄市	大町町	江北町	白石町	鹿島市	嬉野市	太良町	唐津市	玄海町	伊万里市	有田町
			8月12日	3時45分	第1号																	
8月12日	3時55分	第2号									●											●
8月12日	4時35分	第3号									●					●					●	●
8月12日	4時45分	第4号									●					●		●			●	●
8月12日	9時45分	第5号	●								●					●		●			●	●
8月12日	10時15分	第6号	●	●							●		●			●		●			●	●
8月12日	10時35分	第7号	●	●							●		●		●	●		●			●	●
8月12日	10時45分	第8号	●	●							●		●		●	●	●	●			●	●
8月12日	19時35分	第9号	●	●							●		●	●	●	●	●	●			●	●
8月12日	19時50分	第10号	●	●							●	●	●	●	●	●	●	●			●	●
8月12日	22時45分	第11号	●	●	●						●	●	●	●	●	●	●	●			●	●
8月13日	0時35分	第12号	●	●	●				●		●	●	●	●	●	●	●	●			●	●
8月13日	1時15分	第13号	●	●	●	●			●		●	●	●	●	●	●	●	●			●	●
8月13日	1時45分	第14号	●	●	●	●			●	●	●	●	●	●	●	●	●	●			●	●
8月13日	2時20分	第15号	●	●	●	●	●	●	●	●	●	●	●	●	●	●	●	●			●	●
8月13日	15時25分	第16号	●	●	●	●	●	●	●	●	●	●	●	●	●	●	●	●	●	●	●	●
8月15日	7時50分	第17号	●	●	●	解	●	●	解	解	●	●	●	●	●	●	●	●	解	解	●	●
8月15日	8時40分	第18号	●	●	●		●	●			●	●	●	●	●	●	●	解	解		●	●
8月15日	11時10分	第19号	●	●	●		●	●			●	●	●	●	●	●	●				解	●
8月15日	14時55分	第20号	●	●	解		●	●			●	●	●	●	●	●	●					●
8月15日	16時20分	第21号	解	●			解	解			●	●	●	●	●	●	●					●
8月15日	17時20分	第22号		解							●	解	解	解	解	●						●
8月15日	17時55分	第23号									●					●						解
8月17日	0時50分	第24号									●				●	●						
8月17日	1時15分	第25号									●			●	●	●						●
8月17日	1時30分	第26号		●	●						●	●	●	●	●	●	●	●				●
8月17日	4時25分	第27号		●	●						●	●	●	●	●	●	●	●			●	●
8月17日	4時55分	第28号		●	●						●	●	●	●	●	●	●	●	●		●	●
8月17日	6時35分	第29号		●	●						●	●	●	●	●	●	●	●	●	●	●	●
8月17日	8時35分	第30号	●	●	●		●	●			●	●	●	●	●	●	●	●	●	●	●	●
8月18日	8時05分	第31号	解	解	解		●	解			解	解	解	解	解	解	解	解	解	解	解	解
8月18日	8時15分	第32号					解															
8月18日	22時05分	第1号													●	●						
8月19日	6時40分	第2号													解	解						

●:発表及び継続 解:解除

土砂災害警戒情報の発表状況 長崎県 (8月11日～19日)

一次細分区域名			南部						北部					壱岐・対馬			五島									
市町村等をまとめた地域名			島原半島		長崎地区		諫早・大村地区		西彼杵半島		平戸・松浦地区		佐世保・東彼地区			壱岐	上対馬	下対馬	上五島		下五島					
市町村名 日時／番号			島原市	雲仙市	南島原市	長崎市	長与町	時津町	諫早市	大村市	西海市 (江島・平島を除く)	平戸市	松浦市	佐世保市 (宇久地域を除く)	東彼杵町	川棚町	波佐見町	佐々町	壱岐市	上対馬	下対馬	佐世保市 (宇久地域)	西海市 (江島・平島)	小値賀町	新上五島町	五島市
			8月11日	13時45分	第1号																					
8月11日	14時39分	第2号																						●	●	
8月11日	18時05分	第3号																					解	解		
8月12日	3時15分	第1号				●																				
8月12日	3時48分	第2号				●				●																
8月12日	4時48分	第3号				●				●			●													
8月12日	6時40分	第4号				解				解			●													
8月12日	9時30分	第5号											解													
8月12日	10時58分	第1号				●																				
8月12日	12時06分	第2号				●				●																
8月12日	12時26分	第3号				●			●	●																
8月12日	12時36分	第4号				●			●	●																
8月12日	12時58分	第5号				●	●		●	●																
8月12日	13時17分	第6号		●		●	●		●	●																
8月12日	16時47分	第7号		●		●	●	●	●	●																
8月12日	19時20分	第8号		●	●	●	●	●	●	●				●												
8月12日	20時49分	第9号		●	●	●	●	●	●	●			●	●	●	●										
8月12日	22時27分	第10号	●	●	●	●	●	●	●	●			●	●	●	●										
8月13日	15時06分	第11号	●	●	●	●	●	●	●	●			●	●	●	●									●	
8月13日	15時27分	第12号	●	●	●	●	●	●	●	●	●		●	●	●	●								●	●	
8月14日	2時37分	第13号	●	●	●	●	●	●	●	●	●		●	●	●	●								●	●	●
8月14日	2時47分	第14号	●	●	●	●	●	●	●	●	●	●	●	●	●	●	●	●						●	●	●
8月15日	6時45分	第15号	解	解	解	解	解	解	解	解	解	解	●	解	●	●	●	解					解	解	解	
8月15日	9時01分	第16号																								
8月15日	11時00分	第17号																								
8月16日	11時36分	第1号				●		●																		
8月17日	0時07分	第2号				●		●				●														
8月17日	0時56分	第3号				●		●		●																
8月17日	1時05分	第4号				●		●		●																
8月17日	1時33分	第5号				●	●	●	●	●		●														
8月17日	7時12分	第6号				●	●	●	●	●	●		●							●						
8月17日	9時44分	第7号				●	●	●	●	●	●		●							解						
8月17日	13時12分	第8号				●	●	●	●	●	解	解		解												
8月18日	6時33分	第9号				解	解	解	解	解																
8月18日	16時20分	第1号		●																						
8月18日	21時10分	第2号		解																						

土砂災害警戒情報の発表状況 熊本県:熊本地方 (8月11日~19日)

一次細分区域名			熊本地方																											
市町村等をまとめた			熊本市		山鹿菊池				荒尾玉名					上益城					宇城八代											
市町村名 日時/番号			熊本市	山鹿市	菊池市	合志市	大津町	菊陽町	荒尾市	玉名市	玉東町	南関町	長洲町	和水町	西原村	御船町	嘉島町	益城町	甲佐町	山都町東部	山都町西部	八代市東部	八代市西部	宇土市	宇城市	美里町	氷川町			
			8月11日	17時40分	第1号																							●		
8月12日	07時20分	第2号																								●				
8月12日	07時40分	第3号																								●				
8月12日	12時10分	第4号			●																					●				
8月12日	12時20分	第5号	●	●	●	●		●																		●				
8月12日	12時30分	第6号	●	●	●	●		●	●			●		●												●				
8月12日	12時40分	第7号	●	●	●	●		●	●			●		●												●				
8月12日	12時50分	第8号	●	●	●	●		●	●	●		●		●												●				
8月12日	18時10分	第9号	●	●	●	●		●	●	●		●		●												●				
8月12日	18時30分	第10号	●	●	●	●		●	●	●		●		●												●				
8月12日	19時10分	第11号	●	●	●	●		●	●	●		●		●												●				
8月12日	21時00分	第12号	●	●	●	●		●	●	●		●	●	●												●				
8月12日	23時30分	第13号	●	●	●	●		●	●	●	●	●	●	●												●				
8月13日	06時00分	第14号	●	●	●	●		●	●	●	●	●	●	●												●				
8月13日	06時10分	第15号	●	●	●	●	●		●	●	●	●	●	●	●	●	●	●	●							●				
8月13日	07時10分	第16号	●	●	●	●	●		●	●	●	●	●	●	●	●	●	●	●	●	●	●	●	●	●	●	●	●		
8月13日	07時50分	第17号	●	●	●	●	●		●	●	●	●	●	●	●	●	●	●	●	●	●	●	●	●	●	●	●	●		
8月13日	10時15分	第18号	●	●	●	●	●		●	●	●	●	●	●	●	●	●	●	●	●	●	●	●	●	●	●	●	●		
8月15日	10時15分	第19号	解	解	解	解	解	解	●	解	解	●	解	●	解			解		解	解	解	解	解	解	解	解			
8月15日	13時35分	第20号							解			解		解																
8月16日	09時30分	第1号																									●			
8月17日	09時20分	第2号																									●			
8月17日	09時35分	第3号																									●			
8月17日	12時50分	第4号																									●			
8月17日	13時00分	第5号																									●			
8月17日	20時20分	第6号	●																								●			
8月17日	20時35分	第7号	●																								●			
8月18日	08時15分	第8号	●	●	●																						●			
8月18日	14時40分	第9号	●	●	●																						●			
8月18日	16時55分	第10号	解	解	解																					解				
8月18日	21時45分	第11号																										●		
8月19日	05時30分	第12号																										解		

●:発表及び継続 解:解除

土砂災害警戒情報の発表状況 熊本県:阿蘇、天草・芦北、球磨地方 (8月11日～19日)

一次細分区域名			阿蘇地方					天草・芦北地方					球磨地方												
市町村等をまとめた								天草地方			芦北地方														
市町村名 日時／番号			阿蘇市	南小国町	小国町	産山村	高森町	南阿蘇村	上天草市	天草市東部	天草市西部	苓北町	水俣市	芦北町	津奈木町	人吉市	錦町	多良木町	湯前町	水上村	相良村	五木村	山江村	球磨村	あさぎり町
8月11日	17時40分	第1号						●																	
8月12日	07時20分	第2号						●				●	●											●	
8月12日	07時40分	第3号						●				●	●		●									●	
8月12日	12時10分	第4号						●				●	●		●									●	
8月12日	12時20分	第5号						●				●	●		●									●	
8月12日	12時30分	第6号						●				●	●		●									●	
8月12日	12時40分	第7号			●			●				●	●		●									●	
8月12日	12時50分	第8号	●	●				●				●	●		●									●	
8月12日	18時10分	第9号	●	●				●	●			●	●		●									●	
8月12日	18時30分	第10号	●	●				●	●	●		●	●		●									●	
8月12日	19時10分	第11号	●	●				●	●	●	●	●	●		●									●	
8月12日	21時00分	第12号	●	●				●	●	●	●	●	●		●									●	
8月12日	23時30分	第13号	●	●				●	●	●	●	●	●		●									●	
8月13日	06時00分	第14号	●	●				●	●	●	●	●	●		●									●	
8月13日	06時10分	第15号	●	●				●	●	●	●	●	●		●									●	
8月13日	07時10分	第16号	●	●				●	●	●	●	●	●		●									●	
8月13日	07時50分	第17号	●	●				●	●	●	●	●	●		●									●	
8月13日	10時15分	第18号	●	●				●	●	●	●	●	●		●		●		●	●	●	●	●	●	
8月15日	10時15分	第19号	解	解				解	解	解	解	解	解		●		●		解	解	解	解	解	●	
8月15日	13時35分	第20号													解		解							解	
8月16日	09時30分	第1号						●																	
8月17日	09時20分	第2号						●		●		●													
8月17日	09時35分	第3号						●	●	●		●	●	●											
8月17日	12時50分	第4号						●	●	●		●	●	●	●									●	
8月17日	13時00分	第5号						●	●	●		●	●	●	●					●		●	●	●	
8月17日	20時20分	第6号						●	●	●		●	●	●	●					●		●	●	●	
8月17日	20時35分	第7号						●	●	●		●	●	●	●					●		●	●	●	
8月18日	08時15分	第8号						●	●	●		●	●	●	●					●		●	●	●	
8月18日	14時40分	第9号						●	●	●	●	●	●	●	●					●		●	●	●	
8月18日	16時55分	第10号						●	●	●	解	解	解	解	解					解		解	解	解	
8月18日	21時45分	第11号						●	●	●		解													
8月19日	05時30分	第12号						解	解	解															

●:発表及び継続 解:解除

土砂災害警戒情報の発表状況 大分県 (8月11日～19日)

一次細分区域名			中部					北部				西部			南部					
市町村等をまとめた地域名			中部					北部				日田玖珠	竹田市	佐伯市	豊後大野市					
市町村名 日時／番号			大分市	別府市	臼杵市	津久見市	杵築市	由布市	日出町	中津市	豊後高田市	宇佐市	国東市	姫島村	日田市	九重町	玖珠町	竹田市	佐伯市	豊後大野市
			8月12日	10時15分	第1号							●								
8月12日	12時15分	第2号							●		●					●				
8月12日	12時25分	第3号							●		●			●		●				
8月12日	12時35分	第4号							●		●			●	●	●				
8月12日	12時55分	第5号					●		●		●			●	●	●				
8月12日	13時09分	第6号		●			●		●		●			●	●	●				
8月13日	10時15分	第7号		●			●		●	●	●			●	●	●				
8月15日	8時20分	第8号		解			解		●	解	解			解	解	解				
8月15日	9時40分	第9号							解											

●:発表及び継続 解:解除

指定河川洪水予報の発表状況 福岡県(8月11日～19日)

遠賀川下流部

発表日時		号数	種類
8月14日	04時30分	第1号	氾濫注意情報
	07時10分	第2号	氾濫注意情報
	22時50分	第3号	氾濫注意情報解除

遠賀川上流部

発表日時		号数	種類
8月14日	04時20分	第1号	氾濫注意情報
	22時20分	第2号	氾濫注意情報解除

筑後川下流部

発表日時		号数	種類
8月14日	05時50分	第1号	氾濫注意情報
8月15日	03時40分	第2号	氾濫注意情報解除

筑後川上中流部

発表日時		号数	種類
8月12日	14時00分	第1号	氾濫警戒情報
	15時10分	第2号	氾濫警戒情報
	21時40分	第3号	氾濫注意情報(警戒情報解除)
8月13日	06時10分	第4号	氾濫注意情報
8月15日	07時50分	第5号	氾濫注意情報解除

矢部川

発表日時		号数	種類
8月12日	13時20分	第1号	氾濫警戒情報
	18時30分	第2号	氾濫注意情報解除
8月13日	20時20分	第1号	氾濫注意情報
8月15日	02時30分	第2号	氾濫注意情報解除

指定河川洪水予報の発表状況 山口県(8月11日～19日)

佐波川

発表日時		号数	種類
8月14日	06時50分	第1号	氾濫注意情報
	12時45分	第2号	氾濫警戒情報
	17時50分	第3号	氾濫警戒情報
	19時20分	第4号	氾濫危険情報
8月15日	00時30分	第5号	氾濫注意情報(警戒情報解除)
	02時25分	第6号	氾濫注意情報解除

錦川水系錦川下流部

発表日時		号数	種類
8月14日	01時35分	第1号	氾濫警戒情報
	06時30分	第2号	氾濫危険情報
8月15日	03時45分	第3号	氾濫警戒情報
	06時10分	第4号	氾濫注意情報(警戒情報解除)
	09時20分	第5号	氾濫注意情報解除

錦川水系錦川中流部

発表日時		号数	種類
8月13日	22時50分	第1号	氾濫注意情報
8月14日	03時45分	第2号	氾濫警戒情報
	19時40分	第3号	氾濫危険情報
8月15日	02時10分	第4号	氾濫警戒情報
	04時00分	第5号	氾濫注意情報(警戒情報解除)
	12時00分	第6号	氾濫注意情報解除

小瀬川

発表日時		号数	種類
8月13日	22時40分	第1号	氾濫注意情報
8月16日	07時20分	第2号	氾濫注意情報解除

厚東川水系厚東川

発表日時		号数	種類
8月14日	11時40分	第1号	氾濫警戒情報
	17時00分	第2号	氾濫危険情報
8月15日	00時45分	第3号	氾濫警戒情報
	01時40分	第4号	氾濫注意情報(警戒情報解除)
	02時40分	第5号	氾濫注意情報解除

島田川水系島田川

発表日時		号数	種類
8月14日	00時05分	第1号	氾濫注意情報
	01時00分	第2号	氾濫警戒情報
	22時20分	第3号	氾濫注意情報(警戒情報解除)
8月15日	01時15分	第4号	氾濫注意情報解除

榎野川水系仁保川

発表日時		号数	種類
8月13日	20時50分	第1号	氾濫注意情報
	23時25分	第2号	氾濫警戒情報
8月14日	05時20分	第3号	氾濫危険情報
8月15日	05時30分	第4号	氾濫警戒情報
	10時40分	第5号	氾濫注意情報(警戒情報解除)
8月16日	04時10分	第6号	氾濫注意情報解除
	20時05分	第1号	氾濫注意情報
8月17日	15時30分	第2号	氾濫注意情報解除

榎野川水系榎野川

発表日時		号数	種類
8月14日	06時20分	第1号	氾濫注意情報
	16時35分	第2号	氾濫警戒情報
8月15日	00時20分	第3号	氾濫注意情報(警戒情報解除)
	03時10分	第4号	氾濫注意情報解除

指定河川洪水予報の発表状況 佐賀県(8月11日～19日)

嘉瀬川

発表日時		号数	種類
8月14日	05時10分	第1号	氾濫注意情報
	06時00分	第2号	氾濫警戒情報
	08時10分	第3号	氾濫注意情報(警戒情報解除)
	18時50分	第4号	氾濫注意情報解除

牛津川

発表日時		号数	種類	
8月12日	06時30分	第1号	氾濫注意情報	
	08時50分	第2号	氾濫注意情報解除	
8月13日	02時10分	第1号	氾濫注意情報	
	04時20分	第2号	氾濫注意情報解除	
	16時20分	第1号	氾濫注意情報	
	16時40分	第2号	氾濫警戒情報	
	17時30分	第3号	氾濫危険情報	
	19時30分	第4号	氾濫警戒情報	
	20時10分	第5号	氾濫注意情報(警戒情報解除)	
	21時00分	第6号	氾濫注意情報解除	
	8月14日	00時50分	第1号	氾濫警戒情報
		01時50分	第2号	氾濫警戒情報
02時30分		第3号	氾濫危険情報	
15時10分		第4号	氾濫注意情報(警戒情報解除)	
17時30分		第5号	氾濫警戒情報	
18時40分		第6号	氾濫注意情報(警戒情報解除)	
19時50分		第7号	氾濫注意情報解除	

厳木川

発表日時		号数	種類
8月13日	17時00分	第1号	氾濫注意情報
	17時50分	第2号	氾濫警戒情報
	18時50分	第3号	氾濫注意情報(警戒情報解除)
	21時30分	第4号	氾濫注意情報解除
8月14日	04時30分	第1号	氾濫注意情報
	05時00分	第2号	氾濫警戒情報
	05時30分	第3号	氾濫危険情報
	06時40分	第4号	氾濫警戒情報
	19時40分	第5号	氾濫注意情報解除
8月17日	14時30分	第1号	氾濫注意情報
	20時00分	第2号	氾濫注意情報解除

松浦川

発表日時		号数	種類
8月13日	16時20分	第1号	氾濫注意情報
	22時10分	第2号	氾濫注意情報解除
8月14日	03時40分	第1号	氾濫注意情報
	19時10分	第2号	氾濫注意情報解除

徳須恵川

発表日時		号数	種類
8月14日	04時30分	第1号	氾濫注意情報
	05時30分	第2号	氾濫警戒情報
	09時10分	第3号	氾濫注意情報(警戒情報解除)
	13時10分	第4号	氾濫警戒情報
	17時20分	第5号	氾濫注意情報(警戒情報解除)
	19時20分	第6号	氾濫注意情報解除

六角川

発表日時		号数	種類
8月12日	23時20分	第1号	氾濫注意情報
	23時50分	第2号	氾濫警戒情報
8月13日	02時50分	第3号	氾濫注意情報(警戒情報解除)
	04時00分	第4号	氾濫注意情報解除
	15時10分	第1号	氾濫警戒情報
	15時30分	第2号	氾濫警戒情報
	16時00分	第3号	氾濫危険情報
	21時50分	第4号	氾濫警戒情報
	22時10分	第5号	氾濫注意情報(警戒情報解除)
8月14日	01時30分	第6号	氾濫警戒情報
	01時50分	第7号	氾濫危険情報
	07時00分	第8号	氾濫発生情報
	10時10分	第9号	氾濫発生情報
	15時40分	第10号	氾濫警戒情報
	17時40分	第11号	氾濫危険情報
	20時30分	第12号	氾濫注意情報(警戒情報解除)
	22時00分	第13号	氾濫注意情報解除

指定河川洪水予報の発表状況 熊本県(8月11日～19日)

菊池川水系

発表日時		号数	種類
8月12日	15時30分	第1号	氾濫注意情報
	19時20分	第2号	氾濫注意情報
8月13日	03時20分	第3号	氾濫注意情報解除
	05時40分	第1号	氾濫注意情報
	11時10分	第2号	氾濫注意情報解除
8月15日	00時50分	第1号	氾濫注意情報
	06時40分	第2号	氾濫注意情報解除

球磨川

発表日時		号数	種類
8月12日	12時30分	第1号	氾濫注意情報
	21時20分	第2号	氾濫注意情報解除
8月13日	06時05分	第1号	氾濫注意情報
	07時20分	第2号	氾濫注意情報
	08時55分	第3号	氾濫警戒情報
	11時20分	第4号	氾濫警戒情報
	11時55分	第5号	氾濫警戒情報
	22時30分	第6号	氾濫注意情報(警戒情報解除)
8月14日	10時30分	第7号	氾濫注意情報解除
8月15日	07時10分	第1号	氾濫注意情報
	13時20分	第2号	氾濫注意情報解除
8月17日	11時25分	第1号	氾濫注意情報
8月18日	09時10分	第2号	氾濫警戒情報
	13時50分	第3号	氾濫注意情報(警戒情報解除)
	22時30分	第4号	氾濫注意情報解除

指定河川洪水予報の発表状況 大分県(8月11日～19日)

山国川上流部

発表日時		号数	種類
8月12日	11時25分	第1号	氾濫警戒情報
	13時25分	第2号	氾濫警戒情報
	15時20分	第3号	氾濫注意情報(警戒情報解除)
	22時10分	第4号	氾濫注意情報解除
8月13日	05時05分	第1号	氾濫警戒情報
	06時40分	第2号	氾濫注意情報
8月15日	01時25分	第3号	氾濫注意情報解除

大分川

発表日時		号数	種類
8月12日	13時40分	第1号	氾濫警戒情報
	15時40分	第2号	氾濫注意情報(警戒情報解除)
	17時05分	第3号	氾濫注意情報解除

駅館川水系駅館川

発表日時		号数	種類
8月12日	13時40分	第1号	氾濫注意情報
	18時25分	第2号	氾濫注意情報解除

指定河川洪水予報の発表状況 鹿児島県(8月11日～19日)

万之瀬川水系万之瀬川・加世田川

発表日時	号数	種類
8月17日	06時30分	第1号 氾濫警戒情報
	07時15分	第2号 氾濫警戒情報
	07時40分	第3号 氾濫危険情報
	10時50分	第4号 氾濫危険情報
	14時00分	第5号 氾濫警戒情報
	15時20分	第6号 氾濫注意情報(警戒情報解除)
	16時10分	第7号 氾濫注意情報解除

九州北部地方気象情報の発表状況（8月11日～19日）

発表日時		情報名及び番号	形式
8月11日	05時30分	大雨と突風に関する九州北部地方(山口県を含む)気象情報 第2号	文章形式
	15時53分	大雨と突風に関する九州北部地方(山口県を含む)気象情報 第3号	文章形式
8月12日	05時27分	大雨と突風に関する九州北部地方(山口県を含む)気象情報 第4号	文章形式
	10時52分	大雨と突風に関する九州北部地方(山口県を含む)気象情報 第5号	文章形式
	13時59分	顕著な大雨に関する九州北部地方(山口県を含む)気象情報 第1号	文章形式
	16時01分	大雨と突風に関する九州北部地方(山口県を含む)気象情報 第6号	文章形式
8月13日	03時12分	大雨と突風に関する九州北部地方(山口県を含む)気象情報 第7号	文章形式
	05時30分	大雨と突風に関する九州北部地方(山口県を含む)気象情報 第8号	文章形式
	11時02分	大雨と突風に関する九州北部地方(山口県を含む)気象情報 第9号	文章形式
	16時15分	大雨と突風に関する九州北部地方(山口県を含む)気象情報 第10号	文章形式
8月14日	02時15分	記録的な大雨に関する九州北部地方(山口県を含む)気象情報 第11号	文章形式
	02時21分	顕著な大雨に関する九州北部地方(山口県を含む)気象情報 第1号	文章形式
	05時13分	記録的な大雨に関する九州北部地方(山口県を含む)気象情報 第12号	文章形式
	05時50分	記録的な大雨に関する九州北部地方(山口県を含む)気象情報 第13号	文章形式
	05時54分	大雨と突風に関する九州北部地方(山口県を含む)気象情報 第14号	文章形式
	05時59分	顕著な大雨に関する九州北部地方(山口県を含む)気象情報 第2号	文章形式
	06時09分	顕著な大雨に関する九州北部地方(山口県を含む)気象情報 第3号	文章形式
	06時30分	記録的な大雨に関する九州北部地方(山口県を含む)気象情報 第15号	文章形式
	10時57分	大雨と突風に関する九州北部地方(山口県を含む)気象情報 第16号	文章形式
	12時47分	記録的な大雨に関する九州北部地方(山口県を含む)気象情報 第17号	文章形式
	16時28分	大雨と突風に関する九州北部地方(山口県を含む)気象情報 第18号	文章形式
8月15日	23時30分	大雨と突風に関する九州北部地方(山口県を含む)気象情報 第19号	文章形式
	06時12分	大雨に関する九州北部地方(山口県を含む)気象情報 第20号	文章形式
	16時15分	大雨と突風に関する九州北部地方(山口県を含む)気象情報 第21号	文章形式
8月16日	05時31分	大雨と突風に関する九州北部地方(山口県を含む)気象情報 第22号	文章形式
	10時36分	大雨と突風に関する九州北部地方(山口県を含む)気象情報 第23号	文章形式
	15時58分	大雨と突風に関する九州北部地方(山口県を含む)気象情報 第24号	文章形式
	23時05分	大雨と突風に関する九州北部地方(山口県を含む)気象情報 第25号	文章形式
8月17日	05時20分	大雨と突風に関する九州北部地方(山口県を含む)気象情報 第26号	文章形式
	11時05分	大雨と突風に関する九州北部地方(山口県を含む)気象情報 第27号	文章形式
	16時06分	大雨と突風に関する九州北部地方(山口県を含む)気象情報 第28号	文章形式
8月18日	05時32分	大雨と突風に関する九州北部地方(山口県を含む)気象情報 第29号	文章形式
	11時01分	大雨と突風に関する九州北部地方(山口県を含む)気象情報 第30号	文章形式
	16時07分	大雨と突風に関する九州北部地方(山口県を含む)気象情報 第31号	文章形式
8月19日	05時10分	大雨と突風に関する九州北部地方(山口県を含む)気象情報 第32号	文章形式
	15時30分	大雨と突風に関する九州北部地方(山口県を含む)気象情報 第33号	文章形式

九州南部・奄美地方気象情報の発表状況（8月11日～19日）

発表日時		情報名及び番号	形式
8月11日	15時15分	大雨と突風に関する九州南部・奄美地方気象情報 第1号	文章形式
	17時48分	大雨と突風に関する九州南部・奄美地方気象情報 第2号	文章形式
8月12日	05時06分	大雨と突風に関する九州南部・奄美地方気象情報 第3号	文章形式
	10時55分	大雨と突風に関する九州南部・奄美地方気象情報 第4号	文章形式
	15時57分	大雨と突風に関する九州南部・奄美地方気象情報 第5号	文章形式
	22時47分	大雨と突風に関する九州南部・奄美地方気象情報 第6号	文章形式
8月13日	04時58分	大雨と突風に関する九州南部・奄美地方気象情報 第7号	文章形式
	11時10分	大雨と突風に関する九州南部・奄美地方気象情報 第8号	文章形式
	16時00分	大雨と突風に関する九州南部・奄美地方気象情報 第9号	文章形式
	22時20分	大雨と突風に関する九州南部・奄美地方気象情報 第10号	文章形式
8月14日	04時50分	大雨と突風に関する九州南部・奄美地方気象情報 第11号	文章形式
	11時05分	大雨と突風に関する九州南部・奄美地方気象情報 第12号	文章形式
	16時06分	大雨と突風に関する九州南部・奄美地方気象情報 第13号	文章形式
	22時55分	大雨と突風に関する九州南部・奄美地方気象情報 第14号	文章形式
8月15日	04時55分	大雨と突風に関する九州南部・奄美地方気象情報 第15号	文章形式
	11時02分	大雨と突風に関する九州南部・奄美地方気象情報 第16号	文章形式
	16時00分	大雨と突風に関する九州南部・奄美地方気象情報 第17号	文章形式
	22時35分	大雨と突風に関する九州南部・奄美地方気象情報 第18号	文章形式
8月16日	05時09分	大雨と突風に関する九州南部・奄美地方気象情報 第19号	文章形式
	11時12分	大雨と突風に関する九州南部・奄美地方気象情報 第20号	文章形式
	16時07分	大雨と突風に関する九州南部・奄美地方気象情報 第21号	文章形式
	22時55分	大雨と突風に関する九州南部・奄美地方気象情報 第22号	文章形式
8月17日	04時55分	大雨と突風に関する九州南部・奄美地方気象情報 第23号	文章形式
	11時13分	大雨と突風に関する九州南部・奄美地方気象情報 第24号	文章形式
	16時05分	大雨と突風に関する九州南部・奄美地方気象情報 第25号	文章形式
	23時02分	大雨と突風に関する九州南部・奄美地方気象情報 第26号	文章形式
8月18日	05時00分	大雨と突風に関する九州南部・奄美地方気象情報 第27号	文章形式
	10時59分	大雨と突風に関する九州南部・奄美地方気象情報 第28号	文章形式
	16時00分	大雨と突風に関する九州南部・奄美地方気象情報 第29号	文章形式
	23時01分	大雨と突風に関する九州南部・奄美地方気象情報 第30号	文章形式
8月19日	05時01分	大雨と突風に関する九州南部・奄美地方気象情報 第31号	文章形式
	10時38分	大雨と突風に関する九州南部・奄美地方気象情報 第32号	文章形式
	15時50分	大雨と突風に関する九州南部・奄美地方気象情報 第33号	文章形式
	22時50分	大雨と突風に関する九州南部・奄美地方気象情報 第34号	文章形式

府県気象情報の発表状況 福岡県（8月11日～19日）

発表日時		情報名及び番号	形式
8月11日	05時56分	大雨と落雷及び突風に関する福岡県気象情報 第3号	文章形式
	16時29分	大雨と落雷及び突風に関する福岡県気象情報 第4号	文章形式
8月12日	05時50分	大雨と落雷及び突風に関する福岡県気象情報 第5号	文章形式
	10時59分	大雨と落雷及び突風に関する福岡県気象情報 第6号	文章形式
	13時31分	大雨と落雷及び突風に関する福岡県気象情報 第7号	図形式
	13時59分	顕著な大雨に関する福岡県気象情報 第1号	文章形式
8月13日	16時22分	大雨と落雷及び突風に関する福岡県気象情報 第8号	文章形式
	03時13分	大雨と落雷及び突風に関する福岡県気象情報 第9号	文章形式
	05時45分	大雨と落雷及び突風に関する福岡県気象情報 第10号	文章形式
	11時35分	大雨と落雷及び突風に関する福岡県気象情報 第11号	文章形式
	16時30分	大雨と落雷及び突風に関する福岡県気象情報 第12号	文章形式
8月14日	23時58分	大雨と落雷及び突風に関する福岡県気象情報 第13号	図形式
	05時50分	記録的な大雨に関する福岡県気象情報 第14号	文章形式
	06時09分	顕著な大雨に関する福岡県気象情報 第1号	文章形式
	06時38分	大雨と落雷及び突風に関する福岡県気象情報 第15号	文章形式
	10時58分	大雨と落雷及び突風に関する福岡県気象情報 第16号	図形式
	11時15分	記録的な大雨に関する福岡県気象情報 第17号	文章形式
	11時47分	大雨と落雷及び突風に関する福岡県気象情報 第18号	文章形式
	12時46分	記録的な大雨に関する福岡県気象情報 第19号	文章形式
	16時30分	大雨と落雷及び突風に関する福岡県気象情報 第20号	文章形式
	17時43分	福岡県竜巻注意情報 第1号	文章形式
8月15日	23時46分	大雨と落雷及び突風に関する福岡県気象情報 第21号	文章形式
	06時25分	大雨に関する福岡県気象情報 第22号	文章形式
8月16日	16時29分	大雨に関する福岡県気象情報 第23号	文章形式
	05時32分	大雨と落雷及び突風に関する福岡県気象情報 第24号	文章形式
	10時58分	大雨と落雷及び突風に関する福岡県気象情報 第25号	文章形式
	16時31分	大雨と落雷及び突風に関する福岡県気象情報 第26号	文章形式
8月17日	23時32分	大雨と落雷及び突風に関する福岡県気象情報 第27号	文章形式
	05時39分	大雨と落雷及び突風に関する福岡県気象情報 第28号	文章形式
	11時26分	大雨と落雷及び突風に関する福岡県気象情報 第29号	文章形式
8月18日	16時30分	大雨と落雷及び突風に関する福岡県気象情報 第30号	文章形式
	06時04分	大雨と落雷及び突風に関する福岡県気象情報 第31号	文章形式
	11時28分	大雨と落雷及び突風に関する福岡県気象情報 第32号	文章形式
8月19日	16時29分	大雨と落雷及び突風に関する福岡県気象情報 第33号	文章形式
	05時30分	落雷と突風に関する福岡県気象情報 第34号	文章形式
	15時52分	大雨と落雷及び突風に関する福岡県気象情報 第35号	文章形式

府県気象情報の発表状況 山口県（8月11日～19日）

発表日時		情報名及び番号	形式
8月11日	16時50分	大雨と落雷及び突風に関する山口県気象情報 第1号	文章形式
8月12日	06時03分	大雨と落雷及び突風に関する山口県気象情報 第2号	文章形式
	16時26分	大雨と落雷及び突風に関する山口県気象情報 第3号	文章形式
8月13日	05時45分	大雨と落雷及び突風に関する山口県気象情報 第4号	文章形式
	11時40分	大雨と落雷及び突風に関する山口県気象情報 第5号	文章形式
	16時32分	大雨と落雷及び突風に関する山口県気象情報 第6号	文章形式
8月14日	06時50分	大雨と落雷及び突風に関する山口県気象情報 第7号	文章形式
	11時27分	大雨と落雷及び突風に関する山口県気象情報 第8号	文章形式
	16時38分	大雨と落雷及び突風に関する山口県気象情報 第9号	文章形式
8月15日	06時31分	大雨に関する山口県気象情報 第10号	文章形式
	16時25分	大雨に関する山口県気象情報 第11号	文章形式
8月16日	05時31分	大雨と落雷及び突風に関する山口県気象情報 第12号	文章形式
	11時10分	大雨と落雷及び突風に関する山口県気象情報 第13号	文章形式
	16時31分	大雨と落雷及び突風に関する山口県気象情報 第14号	文章形式
	23時29分	大雨と落雷及び突風に関する山口県気象情報 第15号	文章形式
8月17日	05時37分	大雨と落雷及び突風に関する山口県気象情報 第16号	文章形式
	11時35分	大雨と落雷及び突風に関する山口県気象情報 第17号	文章形式
	16時32分	大雨と落雷及び突風に関する山口県気象情報 第18号	文章形式
8月18日	05時40分	落雷と突風に関する山口県気象情報 第19号	文章形式
	16時29分	大雨と落雷及び突風に関する山口県気象情報 第20号	文章形式
8月19日	05時30分	落雷と突風に関する山口県気象情報 第21号	文章形式

府県気象情報の発表状況 佐賀県（8月11日～19日）

発表日時		情報名及び番号	形式
8月11日	05時55分	大雨と落雷及び突風に関する佐賀県気象情報 第2号	文章形式
	16時27分	大雨と落雷及び突風に関する佐賀県気象情報 第3号	文章形式
8月12日	05時49分	大雨と落雷及び突風に関する佐賀県気象情報 第4号	文章形式
	11時09分	大雨と落雷及び突風に関する佐賀県気象情報 第5号	文章形式
	16時34分	大雨と落雷及び突風に関する佐賀県気象情報 第6号	文章形式
8月13日	03時17分	大雨と落雷及び突風に関する佐賀県気象情報 第7号	文章形式
	05時49分	大雨と落雷及び突風に関する佐賀県気象情報 第8号	文章形式
	11時35分	大雨と落雷及び突風に関する佐賀県気象情報 第9号	文章形式
	15時03分	大雨と落雷及び突風に関する佐賀県気象情報 第10号	図形式
	16時40分	大雨と落雷及び突風に関する佐賀県気象情報 第11号	文章形式
	23時17分	大雨と落雷及び突風に関する佐賀県気象情報 第12号	図形式
8月14日	02時15分	記録的な大雨に関する佐賀県気象情報 第13号	文章形式
	02時21分	顕著な大雨に関する佐賀県気象情報 第1号	文章形式
	03時34分	大雨と落雷及び突風に関する佐賀県気象情報 第14号	文章形式
	04時47分	大雨と落雷及び突風に関する佐賀県気象情報 第15号	図形式
	05時00分	顕著な大雨に関する佐賀県気象情報 第2号	文章形式
	06時32分	記録的な大雨に関する佐賀県気象情報 第16号	文章形式
	06時51分	大雨と落雷及び突風に関する佐賀県気象情報 第17号	文章形式
	08時07分	大雨と落雷及び突風に関する佐賀県気象情報 第18号	図形式
	11時32分	大雨と落雷及び突風に関する佐賀県気象情報 第19号	文章形式
	16時48分	大雨と落雷及び突風に関する佐賀県気象情報 第20号	文章形式
	23時50分	大雨と落雷及び突風に関する佐賀県気象情報 第21号	文章形式
8月15日	06時32分	大雨に関する佐賀県気象情報 第22号	文章形式
	16時44分	大雨と落雷及び突風に関する佐賀県気象情報 第23号	文章形式
8月16日	05時50分	大雨と落雷及び突風に関する佐賀県気象情報 第24号	文章形式
	10時54分	大雨と落雷及び突風に関する佐賀県気象情報 第25号	文章形式
	16時21分	大雨と落雷及び突風に関する佐賀県気象情報 第26号	文章形式
	23時24分	大雨と落雷及び突風に関する佐賀県気象情報 第27号	文章形式
8月17日	02時11分	大雨と落雷及び突風に関する佐賀県気象情報 第28号	図形式
	05時40分	大雨と落雷及び突風に関する佐賀県気象情報 第29号	文章形式
	10時14分	大雨と落雷及び突風に関する佐賀県気象情報 第30号	図形式
	11時26分	大雨と落雷及び突風に関する佐賀県気象情報 第31号	文章形式
	16時36分	大雨と落雷及び突風に関する佐賀県気象情報 第32号	文章形式
8月18日	06時09分	大雨と落雷及び突風に関する佐賀県気象情報 第33号	文章形式
	11時34分	大雨と落雷及び突風に関する佐賀県気象情報 第34号	文章形式
	16時33分	大雨と落雷及び突風に関する佐賀県気象情報 第35号	文章形式
	23時06分	大雨と落雷及び突風に関する佐賀県気象情報 第36号	図形式
8月19日	05時43分	大雨と落雷及び突風に関する佐賀県気象情報 第37号	文章形式
	10時50分	大雨と落雷及び突風に関する佐賀県気象情報 第38号	文章形式
	16時28分	大雨と落雷及び突風に関する佐賀県気象情報 第39号	文章形式

府県気象情報の発表状況 長崎県（8月11日～19日）

発表日時		情報名及び番号	形式
8月11日	05時55分	大雨と落雷及び突風に関する長崎県気象情報 第2号	文章形式
	16時33分	大雨と落雷及び突風に関する長崎県気象情報 第3号	文章形式
8月12日	05時48分	大雨と落雷及び突風に関する長崎県気象情報 第4号	文章形式
	11時08分	大雨と落雷及び突風に関する長崎県気象情報 第5号	文章形式
	13時29分	大雨と落雷及び突風に関する長崎県気象情報 第6号	図形式
	16時21分	大雨と落雷及び突風に関する長崎県気象情報 第7号	文章形式
	22時00分	大雨と落雷及び突風に関する長崎県気象情報 第8号	図形式
8月13日	03時16分	大雨と落雷及び突風に関する長崎県気象情報 第9号	文章形式
	05時48分	大雨と落雷及び突風に関する長崎県気象情報 第10号	文章形式
	11時36分	大雨と落雷及び突風に関する長崎県気象情報 第11号	文章形式
	16時40分	大雨と落雷及び突風に関する長崎県気象情報 第12号	文章形式
	23時22分	大雨と落雷及び突風に関する長崎県気象情報 第13号	図形式
8月14日	02時15分	記録的な大雨に関する長崎県気象情報 第14号	文章形式
	02時21分	顕著な大雨に関する長崎県気象情報 第1号	文章形式
	02時49分	顕著な大雨に関する長崎県気象情報 第2号	文章形式
	04時07分	大雨と落雷及び突風に関する長崎県気象情報 第15号	図形式
	05時20分	記録的な大雨に関する長崎県気象情報 第16号	文章形式
	05時59分	顕著な大雨に関する長崎県気象情報 第3号	文章形式
	06時11分	大雨と落雷及び突風に関する長崎県気象情報 第17号	文章形式
	11時30分	大雨と落雷及び突風に関する長崎県気象情報 第18号	文章形式
	16時41分	大雨と落雷及び突風に関する長崎県気象情報 第19号	文章形式
23時51分	大雨と落雷及び突風に関する長崎県気象情報 第20号	文章形式	
8月15日	06時31分	大雨に関する長崎県気象情報 第21号	文章形式
	16時33分	大雨と落雷及び突風に関する長崎県気象情報 第22号	文章形式
8月16日	05時54分	大雨と落雷及び突風に関する長崎県気象情報 第23号	文章形式
	10時58分	大雨と落雷及び突風に関する長崎県気象情報 第24号	文章形式
	13時32分	大雨と落雷及び突風に関する長崎県気象情報 第25号	図形式
	16時10分	大雨と落雷及び突風に関する長崎県気象情報 第26号	文章形式
	23時21分	大雨と落雷及び突風に関する長崎県気象情報 第27号	文章形式
8月17日	05時35分	大雨と落雷及び突風に関する長崎県気象情報 第28号	文章形式
	11時21分	大雨と落雷及び突風に関する長崎県気象情報 第29号	文章形式
	16時31分	大雨と落雷及び突風に関する長崎県気象情報 第30号	文章形式
8月18日	06時07分	大雨と落雷及び突風に関する長崎県気象情報 第31号	文章形式
	11時33分	大雨と落雷及び突風に関する長崎県気象情報 第32号	文章形式
	16時37分	大雨と落雷及び突風に関する長崎県気象情報 第33号	文章形式
8月19日	06時06分	大雨と落雷及び突風に関する長崎県気象情報 第34号	文章形式
	08時08分	落雷と突風に関する長崎県気象情報 第35号	文章形式
	10時47分	大雨と落雷及び突風に関する長崎県気象情報 第36号	文章形式
	14時30分	大雨と落雷及び突風に関する長崎県気象情報 第37号	文章形式

府県気象情報の発表状況 熊本県（8月11日～19日）

発表日時		情報名及び番号	形式
8月11日	05時57分	大雨と落雷及び突風に関する熊本県気象情報 第2号	文章形式
	16時34分	大雨と落雷及び突風に関する熊本県気象情報 第3号	文章形式
8月12日	05時37分	大雨と落雷及び突風に関する熊本県気象情報 第4号	文章形式
	08時17分	大雨と落雷及び突風に関する熊本県気象情報 第5号	図形式
	11時18分	大雨と落雷及び突風に関する熊本県気象情報 第6号	文章形式
	13時59分	顕著な大雨に関する熊本県気象情報 第1号	文章形式
	14時19分	大雨と落雷及び突風に関する熊本県気象情報 第7号	図形式
	16時27分	大雨と落雷及び突風に関する熊本県気象情報 第8号	文章形式
8月13日	00時47分	大雨と落雷及び突風に関する熊本県気象情報 第9号	図形式
	03時21分	大雨と落雷及び突風に関する熊本県気象情報 第10号	文章形式
	05時56分	大雨と落雷及び突風に関する熊本県気象情報 第11号	文章形式
	07時17分	熊本県記録的短時間大雨情報 第1号	文章形式
	07時46分	大雨と落雷及び突風に関する熊本県気象情報 第12号	図形式
	11時36分	大雨と落雷及び突風に関する熊本県気象情報 第13号	文章形式
	16時46分	大雨と落雷及び突風に関する熊本県気象情報 第14号	文章形式
8月14日	06時14分	大雨と落雷及び突風に関する熊本県気象情報 第15号	文章形式
	11時29分	大雨と落雷及び突風に関する熊本県気象情報 第16号	文章形式
	16時32分	大雨と落雷及び突風に関する熊本県気象情報 第17号	文章形式
	17時43分	熊本県竜巻注意情報 第1号	文章形式
8月15日	06時29分	大雨に関する熊本県気象情報 第18号	文章形式
	16時34分	大雨と落雷及び突風に関する熊本県気象情報 第19号	文章形式
8月16日	06時00分	大雨と落雷及び突風に関する熊本県気象情報 第20号	文章形式
	09時38分	大雨と落雷及び突風に関する熊本県気象情報 第21号	図形式
	11時14分	大雨と落雷及び突風に関する熊本県気象情報 第22号	文章形式
	16時21分	大雨と落雷及び突風に関する熊本県気象情報 第23号	文章形式
8月17日	23時28分	大雨と落雷及び突風に関する熊本県気象情報 第24号	文章形式
	05時37分	大雨と落雷及び突風に関する熊本県気象情報 第25号	文章形式
	08時17分	大雨と落雷及び突風に関する熊本県気象情報 第26号	図形式
	09時58分	大雨と落雷及び突風に関する熊本県気象情報 第27号	図形式
	11時36分	大雨と落雷及び突風に関する熊本県気象情報 第28号	文章形式
8月18日	16時37分	大雨と落雷及び突風に関する熊本県気象情報 第29号	文章形式
	05時53分	大雨と落雷及び突風に関する熊本県気象情報 第30号	文章形式
	11時30分	大雨と落雷及び突風に関する熊本県気象情報 第31号	文章形式
8月19日	16時25分	大雨と落雷及び突風に関する熊本県気象情報 第32号	文章形式
	05時43分	落雷と突風に関する熊本県気象情報 第33号	文章形式
	16時08分	大雨と落雷及び突風に関する熊本県気象情報 第34号	文章形式

府県気象情報の発表状況 大分県（8月11日～19日）

発表日時		情報名及び番号	形式
8月11日	05時58分	大雨に関する大分県気象情報 第2号	文章形式
	11時58分	大雨に関する大分県気象情報 第3号	文章形式
	16時21分	大雨に関する大分県気象情報 第4号	文章形式
8月12日	05時38分	大雨に関する大分県気象情報 第5号	文章形式
	10時42分	大雨と落雷及び突風に関する大分県気象情報 第6号	図形式
	11時13分	大雨と落雷及び突風に関する大分県気象情報 第7号	文章形式
	13時22分	大雨と落雷及び突風に関する大分県気象情報 第8号	図形式
	16時10分	大雨と落雷及び突風に関する大分県気象情報 第9号	文章形式
8月13日	01時20分	大雨と落雷及び突風に関する大分県気象情報 第10号	図形式
	05時51分	大雨と落雷及び突風に関する大分県気象情報 第11号	文章形式
	11時40分	大雨と落雷及び突風に関する大分県気象情報 第12号	文章形式
	16時50分	大雨と落雷及び突風に関する大分県気象情報 第13号	文章形式
8月14日	06時17分	大雨と落雷及び突風に関する大分県気象情報 第14号	文章形式
	11時39分	大雨と落雷及び突風に関する大分県気象情報 第15号	文章形式
	16時41分	大雨と落雷及び突風に関する大分県気象情報 第16号	文章形式
8月15日	06時31分	大雨に関する大分県気象情報 第17号	文章形式
	16時47分	大雨に関する大分県気象情報 第18号	文章形式
8月16日	05時36分	大雨と落雷及び突風に関する大分県気象情報 第19号	文章形式
	11時08分	大雨と落雷及び突風に関する大分県気象情報 第20号	文章形式
	16時15分	大雨と落雷及び突風に関する大分県気象情報 第21号	文章形式
	23時26分	大雨と落雷及び突風に関する大分県気象情報 第22号	文章形式
8月17日	05時33分	大雨と落雷及び突風に関する大分県気象情報 第23号	文章形式
	11時35分	大雨と落雷及び突風に関する大分県気象情報 第24号	文章形式
	16時37分	大雨と落雷及び突風に関する大分県気象情報 第25号	文章形式
8月18日	06時00分	大雨と落雷及び突風に関する大分県気象情報 第26号	文章形式
	11時40分	大雨と落雷及び突風に関する大分県気象情報 第27号	文章形式
	16時32分	大雨と落雷及び突風に関する大分県気象情報 第28号	文章形式
	23時23分	大分県竜巻注意情報 第1号	文章形式
8月19日	00時18分	大分県竜巻注意情報 第2号	文章形式
	01時13分	大分県竜巻注意情報 第3号	文章形式
	01時17分	大雨と落雷及び突風に関する大分県気象情報 第29号	図形式
	01時53分	大分県竜巻注意情報 第4号	文章形式
	05時32分	落雷と突風に関する大分県気象情報 第30号	文章形式
	16時01分	大雨と落雷及び突風に関する大分県気象情報 第31号	文章形式

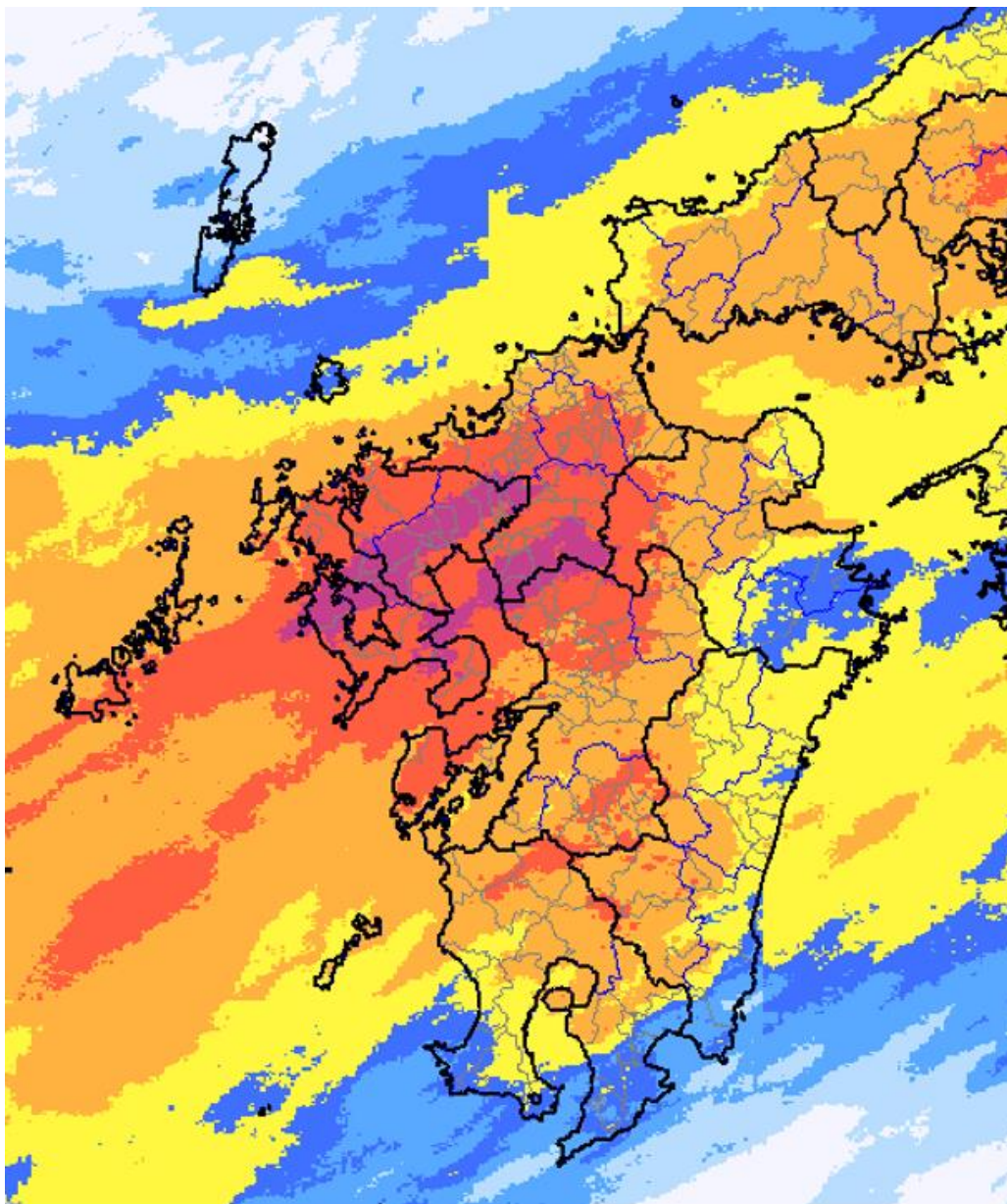
府県気象情報の発表状況 宮崎県 (8月11日～19日)

発表日時		情報名及び番号	形式
8月11日	16時00分	大雨と落雷及び突風に関する宮崎県気象情報 第1号	文章形式
8月12日	05時14分	大雨と落雷及び突風に関する宮崎県気象情報 第2号	文章形式
	06時37分	大雨と落雷及び突風に関する宮崎県気象情報 第3号	文章形式
	11時15分	大雨と落雷及び突風に関する宮崎県気象情報 第4号	文章形式
	11時55分	大雨と落雷及び突風に関する宮崎県気象情報 第5号	図形式
	16時22分	大雨と落雷及び突風に関する宮崎県気象情報 第6号	文章形式
	23時26分	大雨と落雷及び突風に関する宮崎県気象情報 第7号	文章形式
8月13日	05時30分	大雨と落雷及び突風に関する宮崎県気象情報 第8号	文章形式
	11時30分	大雨と落雷及び突風に関する宮崎県気象情報 第9号	文章形式
	16時25分	大雨と落雷及び突風に関する宮崎県気象情報 第10号	文章形式
8月14日	22時53分	大雨と落雷及び突風に関する宮崎県気象情報 第11号	文章形式
	04時55分	大雨と落雷及び突風に関する宮崎県気象情報 第12号	文章形式
	11時18分	大雨と落雷及び突風に関する宮崎県気象情報 第13号	文章形式
	16時47分	大雨と落雷及び突風に関する宮崎県気象情報 第14号	文章形式
8月15日	23時44分	大雨と落雷及び突風に関する宮崎県気象情報 第15号	文章形式
	05時22分	大雨と落雷及び突風に関する宮崎県気象情報 第16号	文章形式
	11時37分	大雨と落雷及び突風に関する宮崎県気象情報 第17号	文章形式
8月16日	16時32分	大雨と落雷及び突風に関する宮崎県気象情報 第18号	文章形式
	05時16分	大雨と落雷及び突風に関する宮崎県気象情報 第19号	文章形式
	11時30分	大雨と落雷及び突風に関する宮崎県気象情報 第20号	文章形式
	16時28分	大雨と落雷及び突風に関する宮崎県気象情報 第21号	文章形式
8月17日	23時06分	大雨と落雷及び突風に関する宮崎県気象情報 第22号	文章形式
	05時12分	大雨と落雷及び突風に関する宮崎県気象情報 第23号	文章形式
	11時32分	大雨と落雷及び突風に関する宮崎県気象情報 第24号	文章形式
	16時38分	大雨と落雷及び突風に関する宮崎県気象情報 第25号	文章形式
8月18日	23時14分	大雨と落雷及び突風に関する宮崎県気象情報 第26号	図形式
	05時30分	大雨と落雷及び突風に関する宮崎県気象情報 第27号	文章形式
	11時09分	大雨と落雷及び突風に関する宮崎県気象情報 第28号	文章形式
	16時13分	大雨と落雷及び突風に関する宮崎県気象情報 第29号	文章形式
	23時13分	大雨と落雷及び突風に関する宮崎県気象情報 第30号	文章形式
8月19日	23時23分	宮崎県竜巻注意情報 第1号	文章形式
	00時18分	宮崎県竜巻注意情報 第2号	文章形式
	01時13分	宮崎県竜巻注意情報 第3号	文章形式
	02時01分	大雨と落雷及び突風に関する宮崎県気象情報 第31号	文章形式
	05時07分	大雨と落雷及び突風に関する宮崎県気象情報 第32号	文章形式
	10時47分	大雨と落雷及び突風に関する宮崎県気象情報 第33号	文章形式
	16時15分	大雨と落雷及び突風に関する宮崎県気象情報 第34号	文章形式


府県気象情報の発表状況 鹿児島県(奄美地方を除く) (8月11日～19日)

発表日時	情報名及び番号	形式
8月11日	05時16分 大雨に関する鹿児島県(奄美地方を除く)気象情報 第2号	文章形式
	11時10分 大雨と突風に関する鹿児島県(奄美地方を除く)気象情報 第3号	文章形式
	15時45分 大雨と突風に関する鹿児島県(奄美地方を除く)気象情報 第4号	図形式
	16時05分 大雨と突風に関する鹿児島県(奄美地方を除く)気象情報 第5号	文章形式
	17時50分 大雨と突風に関する鹿児島県(奄美地方を除く)気象情報 第6号	文章形式
	21時32分 大雨と突風に関する鹿児島県(奄美地方を除く)気象情報 第7号	文章形式
	05時25分 大雨と突風に関する鹿児島県(奄美地方を除く)気象情報 第8号	文章形式
8月12日	11時14分 大雨と突風に関する鹿児島県(奄美地方を除く)気象情報 第9号	文章形式
	13時00分 大雨と突風に関する鹿児島県(奄美地方を除く)気象情報 第10号	図形式
	16時20分 大雨と突風に関する鹿児島県(奄美地方を除く)気象情報 第11号	文章形式
	23時15分 大雨と突風に関する鹿児島県(奄美地方を除く)気象情報 第12号	文章形式
8月13日	05時20分 大雨と突風に関する鹿児島県(奄美地方を除く)気象情報 第13号	文章形式
	11時36分 大雨と突風に関する鹿児島県(奄美地方を除く)気象情報 第14号	文章形式
	16時32分 大雨と突風に関する鹿児島県(奄美地方を除く)気象情報 第15号	文章形式
	22時30分 大雨と突風に関する鹿児島県(奄美地方を除く)気象情報 第16号	文章形式
8月14日	05時08分 大雨と突風に関する鹿児島県(奄美地方を除く)気象情報 第17号	文章形式
	07時09分 大雨と突風に関する鹿児島県(奄美地方を除く)気象情報 第18号	図形式
	11時18分 大雨と突風に関する鹿児島県(奄美地方を除く)気象情報 第19号	文章形式
	16時25分 大雨と突風に関する鹿児島県(奄美地方を除く)気象情報 第20号	文章形式
8月15日	23時20分 大雨と突風に関する鹿児島県(奄美地方を除く)気象情報 第21号	文章形式
	05時27分 大雨と突風に関する鹿児島県(奄美地方を除く)気象情報 第22号	文章形式
	11時16分 大雨と突風に関する鹿児島県(奄美地方を除く)気象情報 第23号	文章形式
	16時25分 大雨と突風に関する鹿児島県(奄美地方を除く)気象情報 第24号	文章形式
	22時51分 大雨と突風に関する鹿児島県(奄美地方を除く)気象情報 第25号	文章形式
8月16日	05時19分 大雨と突風に関する鹿児島県(奄美地方を除く)気象情報 第26号	文章形式
	11時34分 大雨と突風に関する鹿児島県(奄美地方を除く)気象情報 第27号	文章形式
	15時20分 大雨と突風に関する鹿児島県(奄美地方を除く)気象情報 第28号	図形式
	16時35分 大雨と突風に関する鹿児島県(奄美地方を除く)気象情報 第29号	文章形式
8月17日	23時30分 大雨と突風に関する鹿児島県(奄美地方を除く)気象情報 第30号	文章形式
	05時20分 大雨と突風に関する鹿児島県(奄美地方を除く)気象情報 第31号	文章形式
	07時24分 大雨と突風に関する鹿児島県(奄美地方を除く)気象情報 第32号	図形式
	11時38分 大雨と突風に関する鹿児島県(奄美地方を除く)気象情報 第33号	文章形式
	16時23分 大雨と突風に関する鹿児島県(奄美地方を除く)気象情報 第34号	文章形式
8月18日	23時28分 大雨と突風に関する鹿児島県(奄美地方を除く)気象情報 第35号	文章形式
	05時25分 大雨と突風に関する鹿児島県(奄美地方を除く)気象情報 第36号	文章形式
	09時58分 大雨と突風に関する鹿児島県(奄美地方を除く)気象情報 第37号	図形式
	11時32分 大雨と突風に関する鹿児島県(奄美地方を除く)気象情報 第38号	文章形式
	16時37分 大雨と突風に関する鹿児島県(奄美地方を除く)気象情報 第39号	文章形式
	20時23分 大雨と突風に関する鹿児島県(奄美地方を除く)気象情報 第40号	図形式
8月19日	23時30分 大雨と突風に関する鹿児島県(奄美地方を除く)気象情報 第41号	文章形式
	05時09分 大雨と突風に関する鹿児島県(奄美地方を除く)気象情報 第42号	文章形式
	11時07分 大雨と突風に関する鹿児島県(奄美地方を除く)気象情報 第43号	文章形式
	16時18分 大雨と突風に関する鹿児島県(奄美地方を除く)気象情報 第44号	文章形式
	23時10分 大雨と突風に関する鹿児島県(奄美地方を除く)気象情報 第45号	文章形式

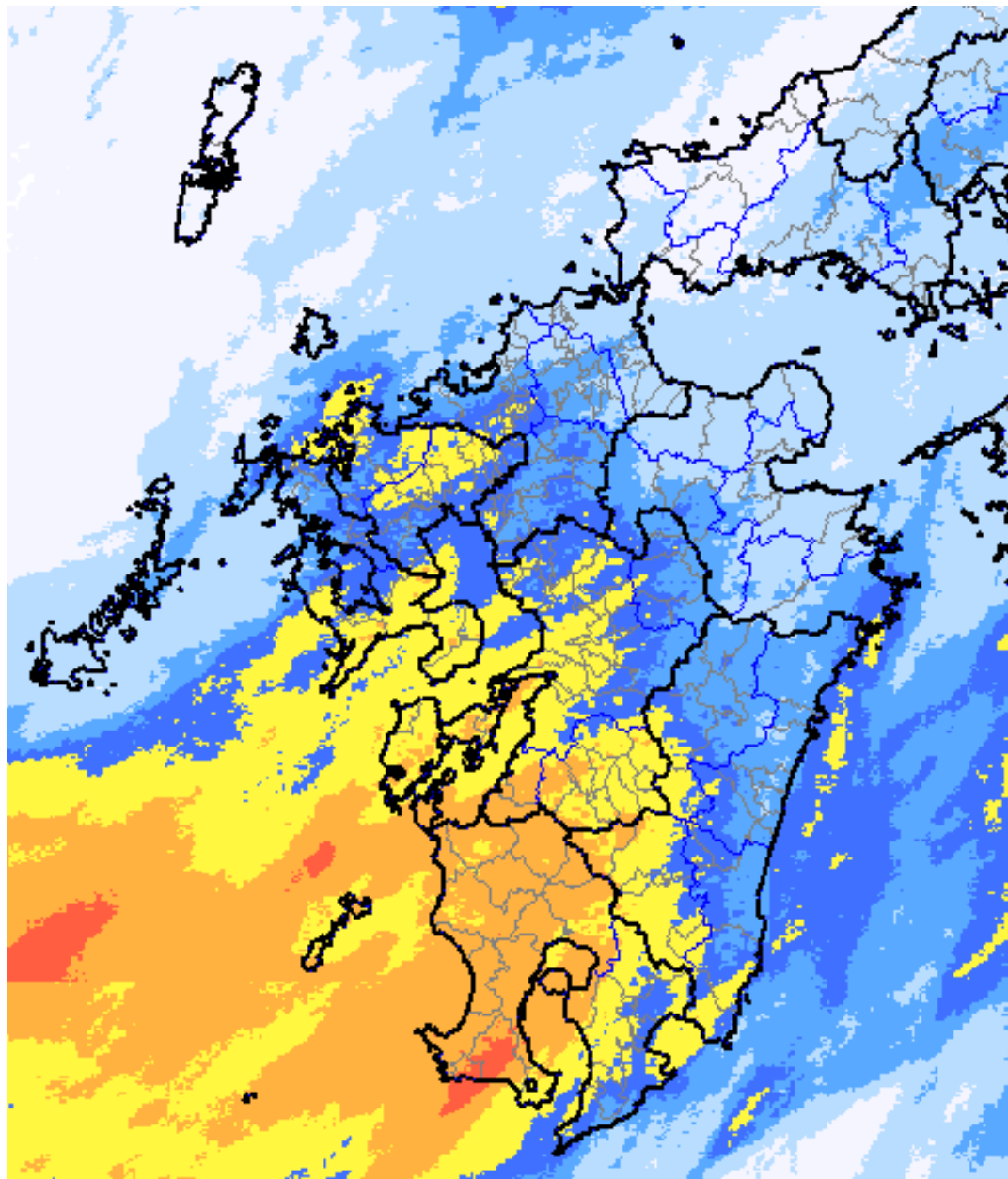
解析雨量積算分布図(8月11日～15日(120時間))




単位: mm



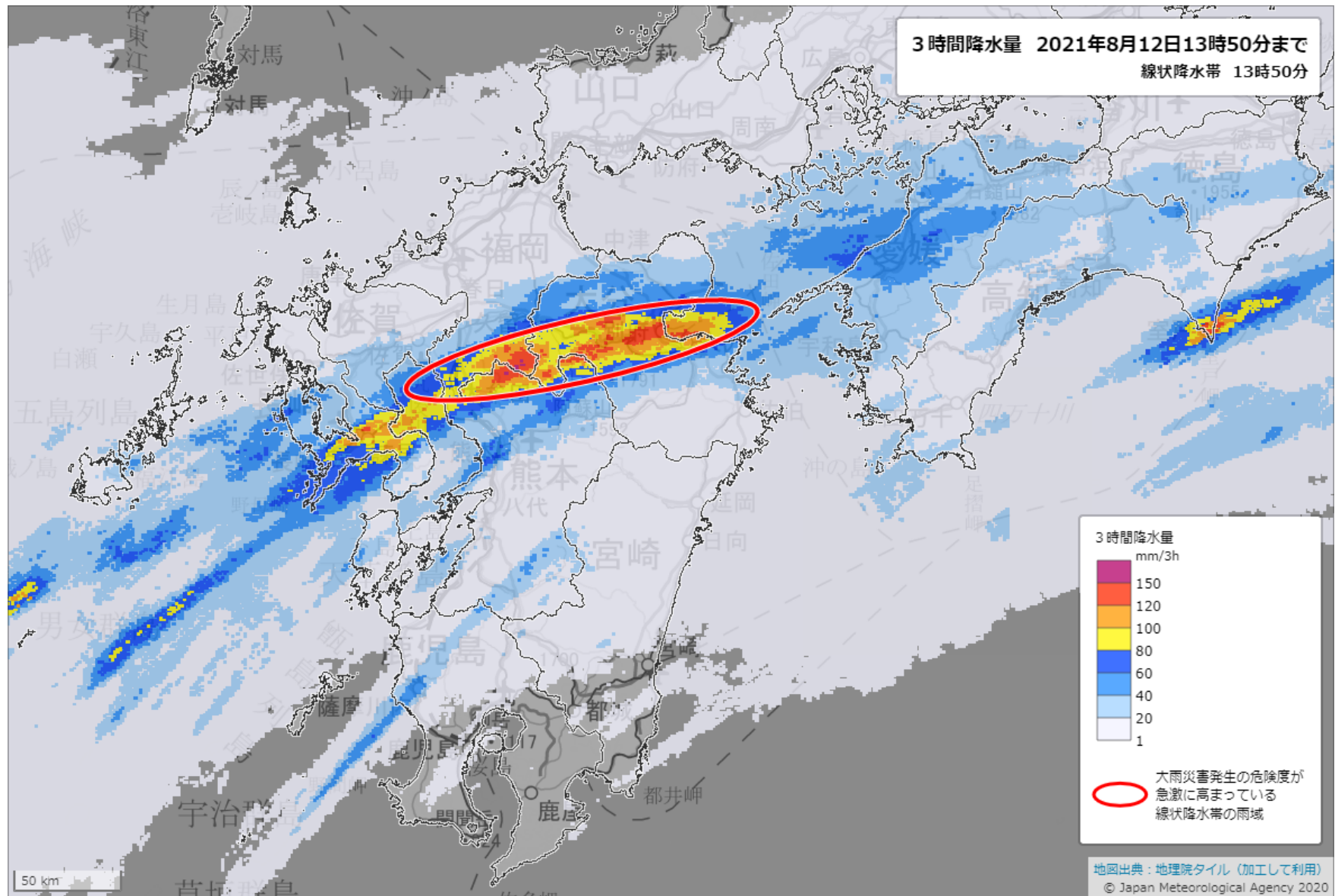
解析雨量積算分布図(8月16日～19日(96時間))



単位: mm

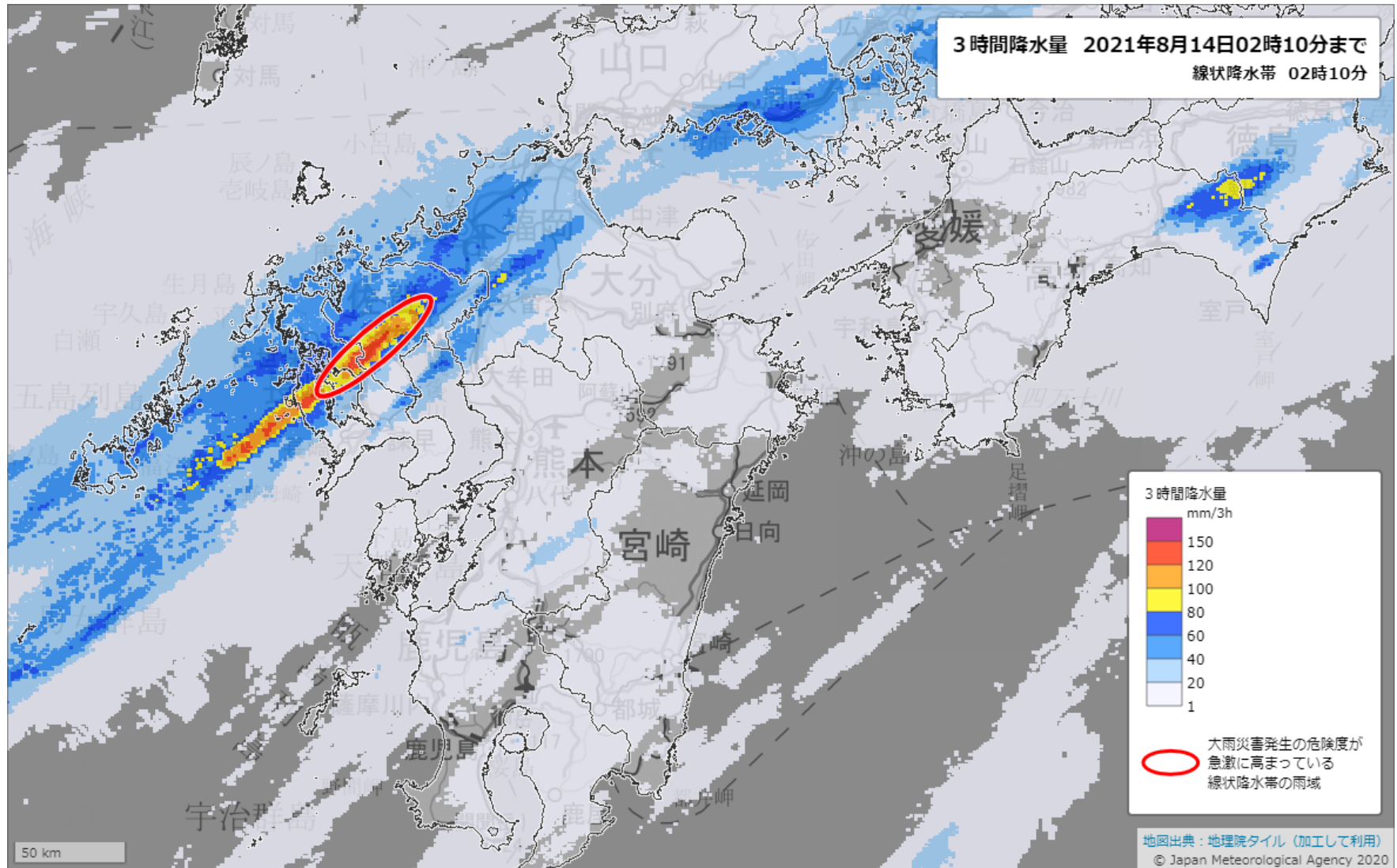


今後の雨:3時間降水量 8月12日13時50分



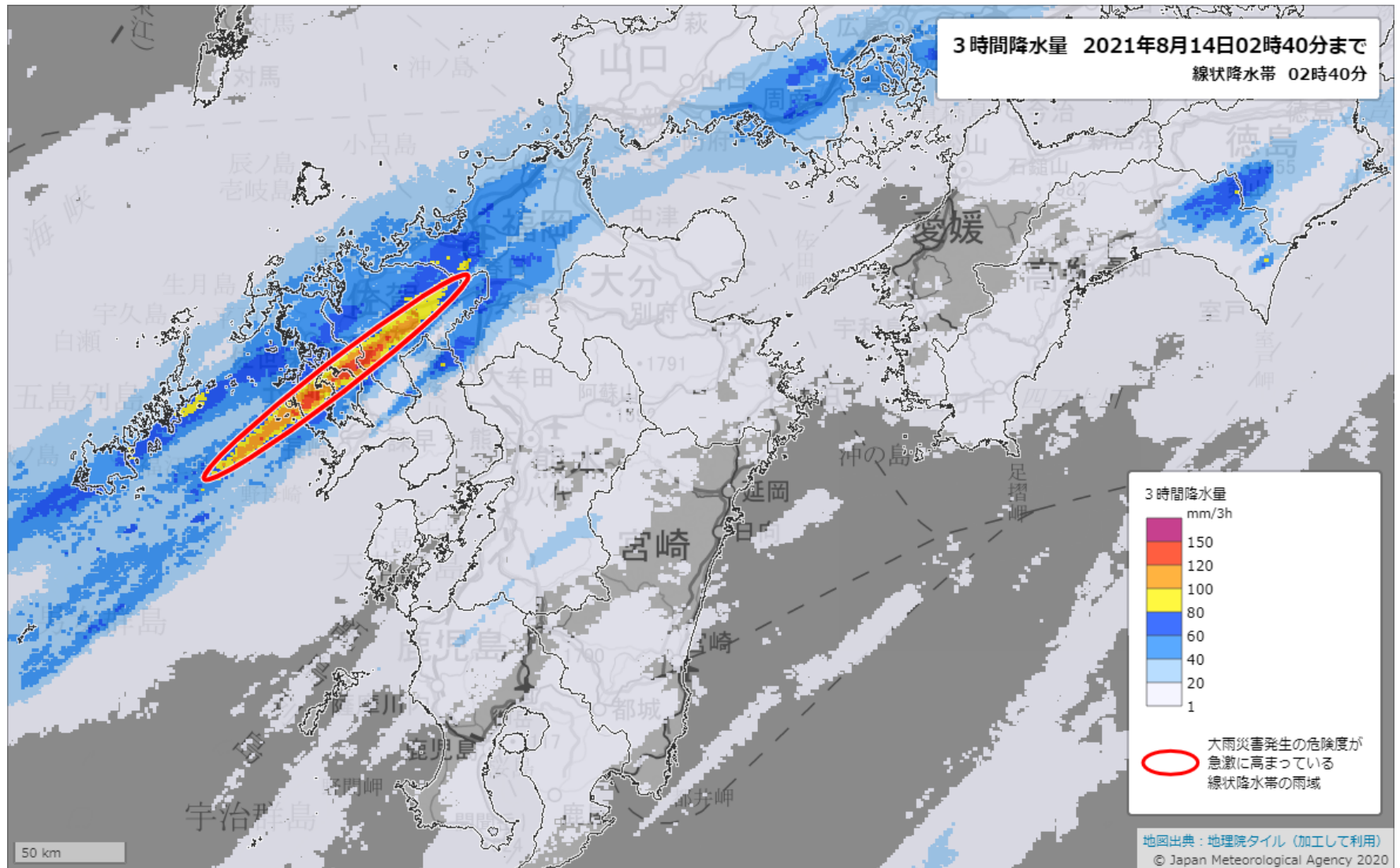
12日13時59分: 顕著な大雨に関する福岡県気象情報 第1号(発表): 筑後地方
12日13時59分: 顕著な大雨に関する熊本県気象情報 第1号(発表): 熊本地方

今後の雨:3時間降水量 8月14日02時10分



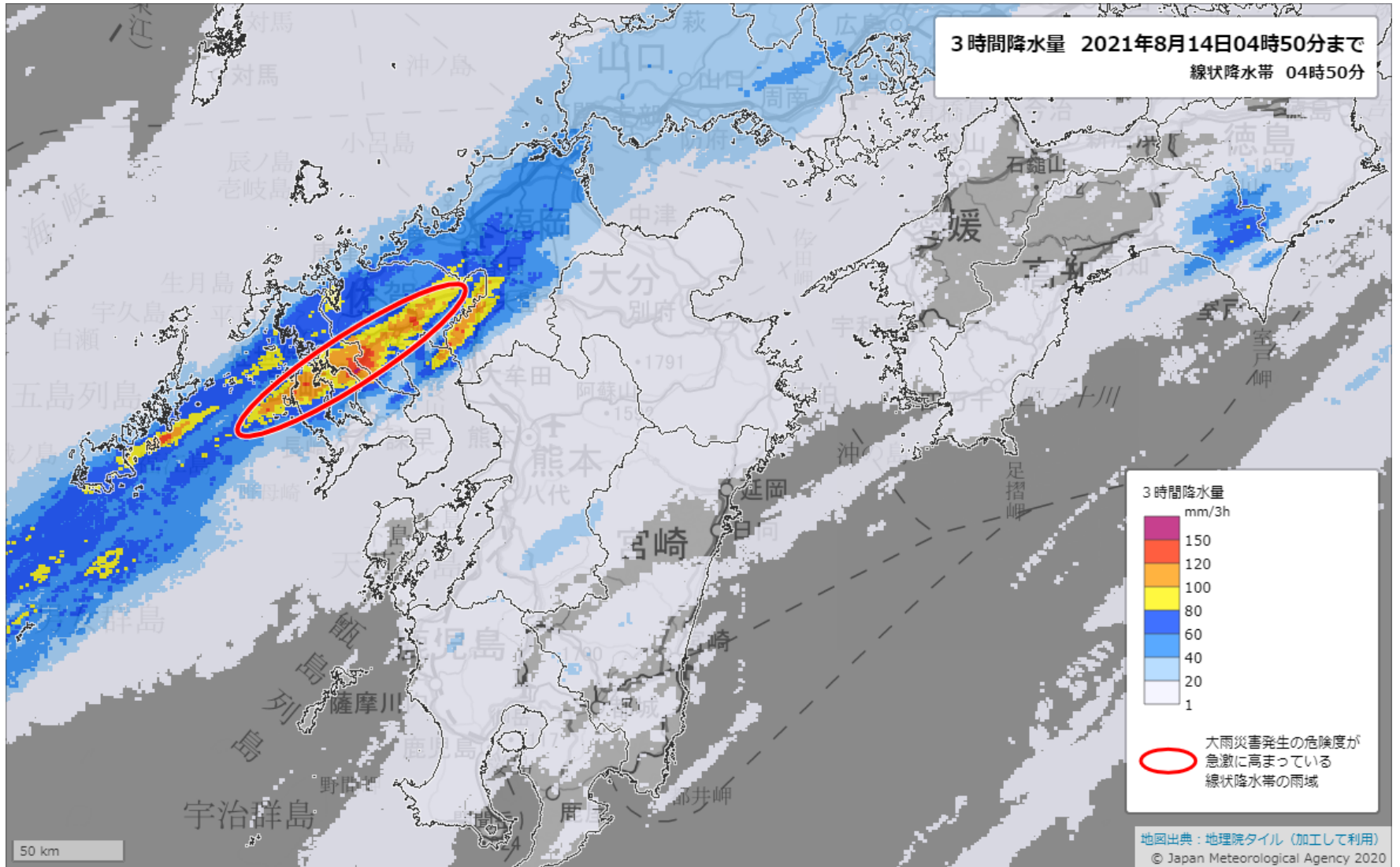
14日02時21分: 顕著な大雨に関する佐賀県気象情報 第1号(発表): 佐賀県南部
14日02時21分: 顕著な大雨に関する長崎県気象情報 第1号(発表): 長崎県北部

今後の雨:3時間降水量 8月14日02時40分



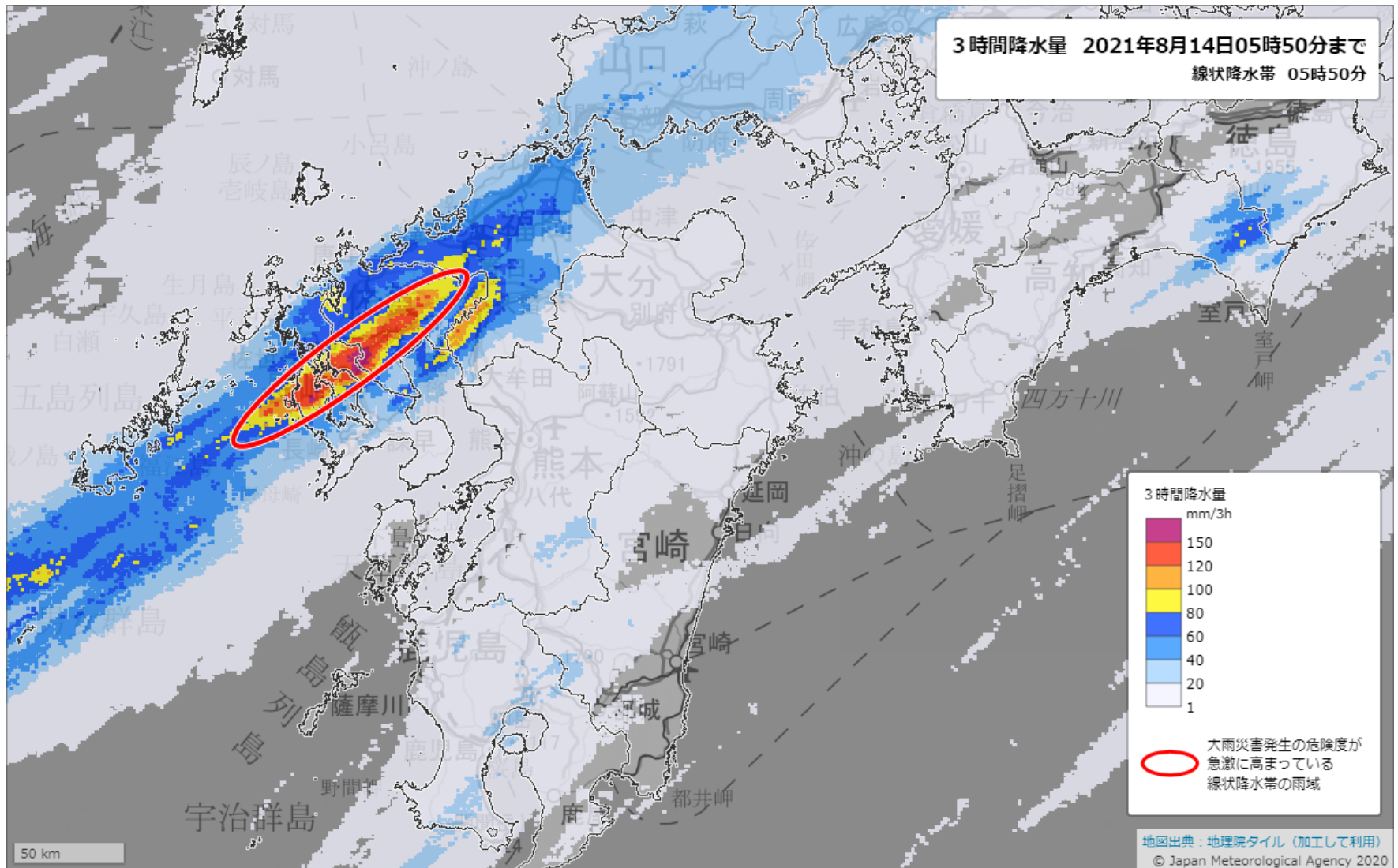
14日02時49分: 顕著な大雨に関する長崎県気象情報 第2号(発表): 長崎県南部、北部

今後の雨:3時間降水量 8月14日04時50分



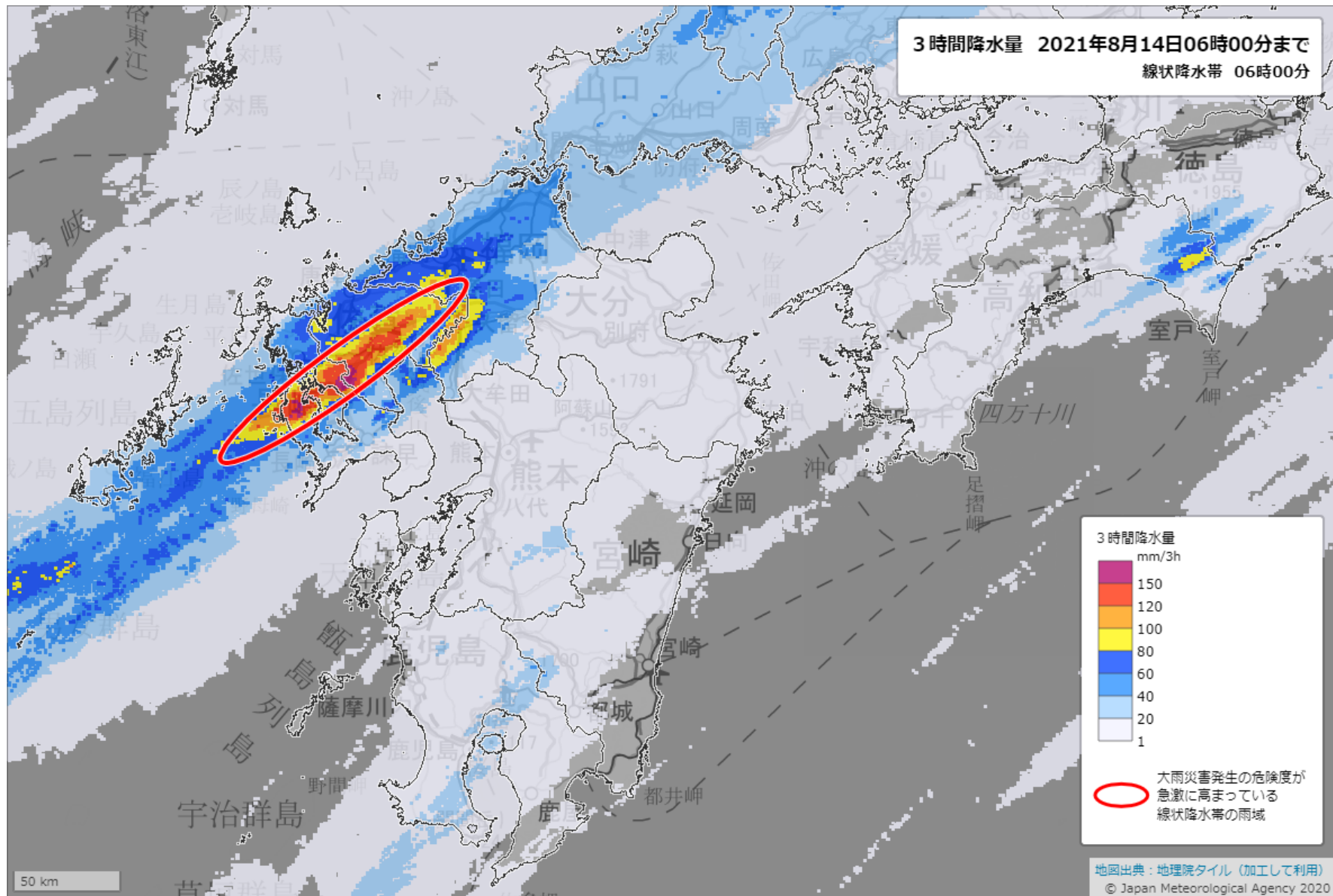
14日05時00分:顕著な大雨に関する佐賀県気象情報 第2号(発表):佐賀県南部、北部

今後の雨:3時間降水量 8月14日05時50分



14日05時59分:顕著な大雨に関する長崎県気象情報 第3号(発表):長崎県南部、北部







今後の雨:3時間降水量 8月14日06時00分



14日06時09分:顕著な大雨に関する福岡県気象情報 第1号(発表):福岡地方

参考資料

雨の強さと降り方

1時間雨量 (mm)	雨の強さ (予報用語)	人の受ける イメージ	人への影響	屋内 (木造住宅を想定)	屋外の様子	車に乗っていて
10 ~20	やや 強い雨	ザーザーと 降る。	地面からの跳ね返 りで足元がぬれる。	雨の音で話し声 が良く聞き取れ ない。	地面一面に水たまり ができる。 	
20 ~30	強い雨	どしゃ降り。	傘をさしていてもぬれる。 			ワイパーを速くして も見づらい。
30 ~50	激しい雨	バケツを ひっくり返した ように降る。		寝ている人の半数 くらいが雨に気が つく。 	道路が川のような なる。	高速走行時、車輪と 路面の間に水膜が生 じブレーキが効かな くなる。 (ハイドロブレーニ ング現象)
50 ~80	非常に 激しい雨	滝のように降る。 (ゴーゴーと降り 続く)	傘は全く役に立たな くなる。 		水しぶきであたり一 面が白っぽくなり、 視界が悪くなる。 	車の運転は危険。 
80 ~	猛烈な雨	息苦しくなる ような圧迫感 がある。恐怖 を感じる。				