

災害時気象資料

—平成29年7月5日から9日にかけての九州・山口県の気象状況について—

概要	1
天気図及び気象衛星画像	4
気象レーダー画像	7
アメダス総降水量の分布図	12
アメダス降水量の時系列図	18
観測史上1位を更新した観測値	26
アメダス降水量の時系列表	27
参考資料（気象等に関する特別警報の発表基準）	64
参考資料（雨の強さと降り方）	65

別添・・・九州・山口県の防災気象情報の発表状況

http://www.jma-net.go.jp/fukuoka/chosa/saigai/20170712_fukuoka_2.pdf

注)この資料に使用した値はすべて速報値であり、後日修正することがあります。

平成29年7月12日
福岡管区気象台

概要

【気象の状況】

5日は朝鮮半島南部から中国地方にのびていた梅雨前線がゆっくり南下し、6日昼過ぎにかけて九州北部付近に停滞した。その後梅雨前線は朝鮮半島付近まで北上し、10日にかけて停滞した。この間、梅雨前線の南側にあたる九州・山口県では、南から温かく湿った空気が流入して大気の状態が非常に不安定となった。

【大雨の状況】

5日は昼頃から福岡県や大分県、佐賀県などで局地的に非常に激しい雨が降り、特に福岡県筑後北部から大分県西部にかけて、線状降水帯※¹が形成されて猛烈な雨が降り続き、17時51分に九州・山口県では初めての大雨特別警報※²を福岡県に発表し、19時55分には大分県にも大雨特別警報を発表した。

朝倉(福岡県)では、15時38分までの1時間にこれまでの極値を更新する129.5ミリを観測し、日田(大分県)では18時44分までの1時間に87.5ミリの猛烈な雨を観測した。また、福岡県(15回)、大分県(2回)、佐賀県(1回)で計18回記録的短時間大雨情報を発表した。(括弧内は各県での発表回数)

6日は未明から明け方にかけて福岡県、佐賀県、長崎県、熊本県、大分県で局地的に非常に激しい雨が降り、芦辺(長崎県壱岐市)では02時44分までの1時間に90.0ミリの猛烈な雨を観測し、02時59分に長崎県に記録的短時間大雨情報を発表した。さらに11時01分に「壱岐市では、50年に一度の記録的な大雨となっているところがある」として府県気象情報を発表した。

7日は未明から明け方にかけて福岡県や熊本県を中心に局地的に非常に激しい雨が降り、八幡(福岡県)では05時02分までの1時間に63.0ミリの雨を観測した。夜には鹿児島県で局地的に激しい雨が降った。

8日は未明から昼頃にかけて鹿児島県や熊本県で局地的に激しい雨が降り、9日は明け方から昼前にかけて佐賀県や長崎県で局地的に激しい雨となった。

5日から9日にかけての降水量は、朝倉(福岡県)630.5ミリ、日田(大分県)448.0ミリ、芦辺(長崎県)374.5ミリなど、7月の月降水量(平年)を上回る記録的な大雨となったところがあり、佐賀県、長崎県、熊本県、大分県では10日にかけて大雨警報(土砂災害)を継続した。

※1 線状降水帯

次々と発生した雨雲(積乱雲)が列をなした、組織化した積乱雲群によって、数時間にわたってほぼ同じ場所を通過または停滞することで作り出される、線状に伸びる強い降水を伴う雨域。

※2 特別警報の解説については参考資料(気象等に関する特別警報の発表基準)をご覧ください。

【被害の状況】

<山口県>(山口県まとめ 7月11日 09時00分現在)

- 人的被害 なし
- 土砂災害 2件 : 土砂崩れ2件

<福岡県>(福岡県まとめ 7月11日 09時00分現在)

- 人的被害 56名 : 死者22名、重傷2名、軽傷8名、行方不明1名、連絡が取れない者23名
- 住家被害 333棟 : 全壊84棟、半壊19棟、一部損壊38棟、床上浸水38件、床下浸水154件
- 非住家被害 7件 : その他7件
- 道路被害 100ヶ所 : 損壊27ヶ所、埋没23ヶ所、冠水50ヶ所
- 橋梁被害 18件 : 橋流4件、橋損14件
- 河川被害 52件 : 溢水2件、決壊5件、施設・設備損壊11件、内水氾濫34件
- 土砂災害 118件

<佐賀県>(佐賀県まとめ 7月9日 20時00分現在)

- 人的被害 なし
- 住家被害 73棟 : 一部損壊1棟、床上浸水1棟、床下浸水71棟
- 非住家被害 104棟 : 浸水被害104棟

<長崎県>(長崎県まとめ 7月10日 03時50分現在)

- 人的被害 なし
- 住家被害 6棟 : 床下浸水6棟
- 道路被害 7ヶ所 : 冠水3ヶ所、陥没4ヶ所
- 土砂災害 12件 : 土砂崩れ7ヶ所、がけ崩れ5ヶ所

【被害の状況】

＜大分県＞（大分県まとめ 7月11日 09時30分現在）

- 人的被害 7名 : 死者3名、負傷者4名
- 住家被害 270棟 : 全壊14棟、半壊8棟、一部損壊16棟、床上浸水91棟、床下浸水141棟
- 非住家被害 57棟 : 全壊6棟、半壊5棟、一部損壊4棟、床上浸水10棟、床下浸水32棟
- 道路被害 169ヶ所
- 河川被害 50ヶ所
- 土砂被害 11ヶ所

＜熊本県＞（熊本県まとめ 7月10日 14時00分現在）

- 人的被害 なし
- 住家被害 35棟 : 一部損壊1棟、床上浸水5件、床下浸水22件、分類未確定7棟
- 非住家被害 6棟 : その他7棟

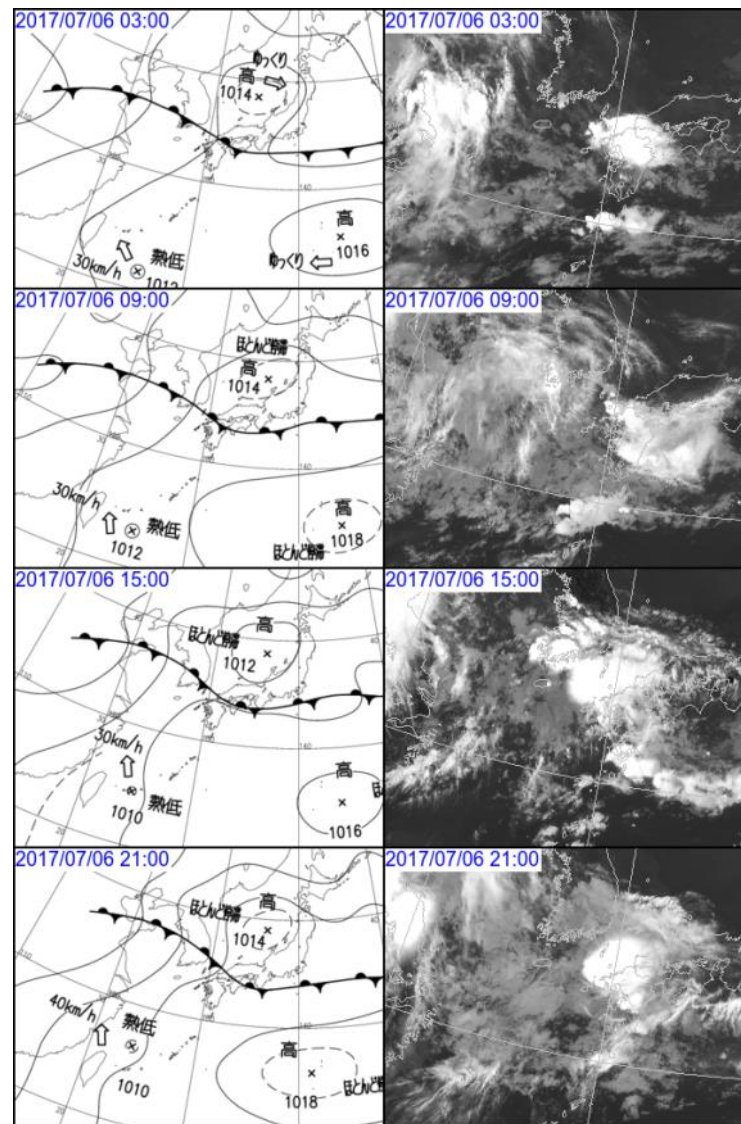
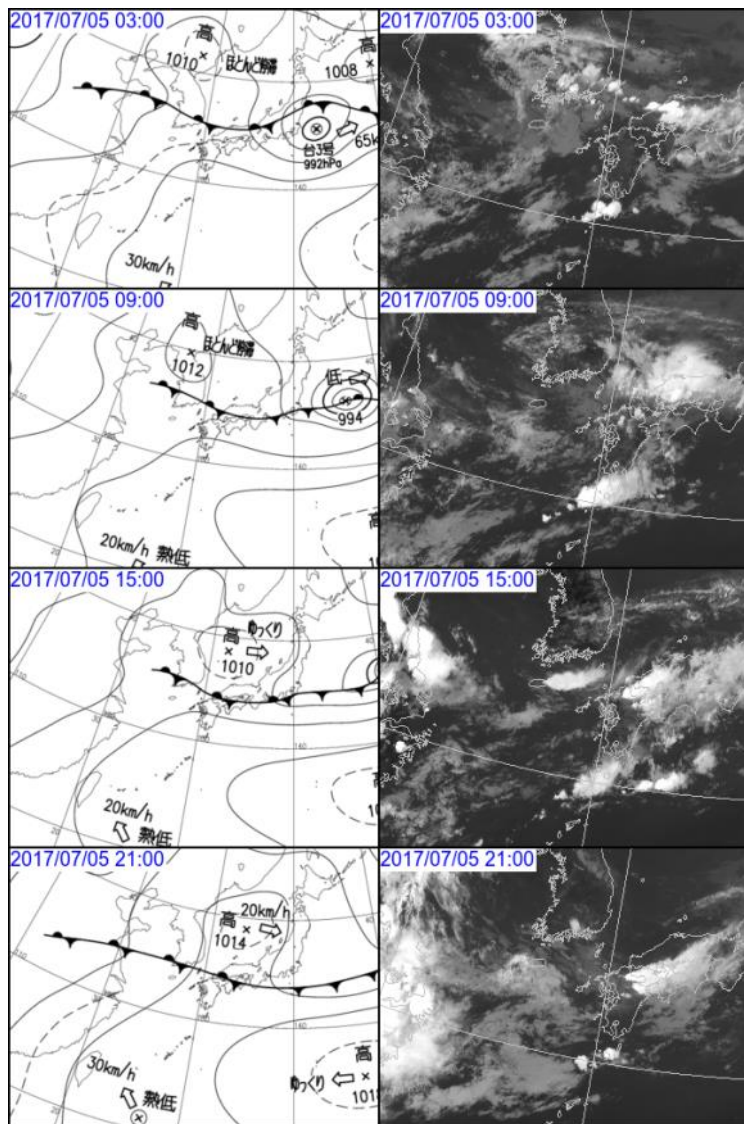
＜宮崎県＞（宮崎県まとめ 7月9日 20時00分現在）

- 人的被害 なし

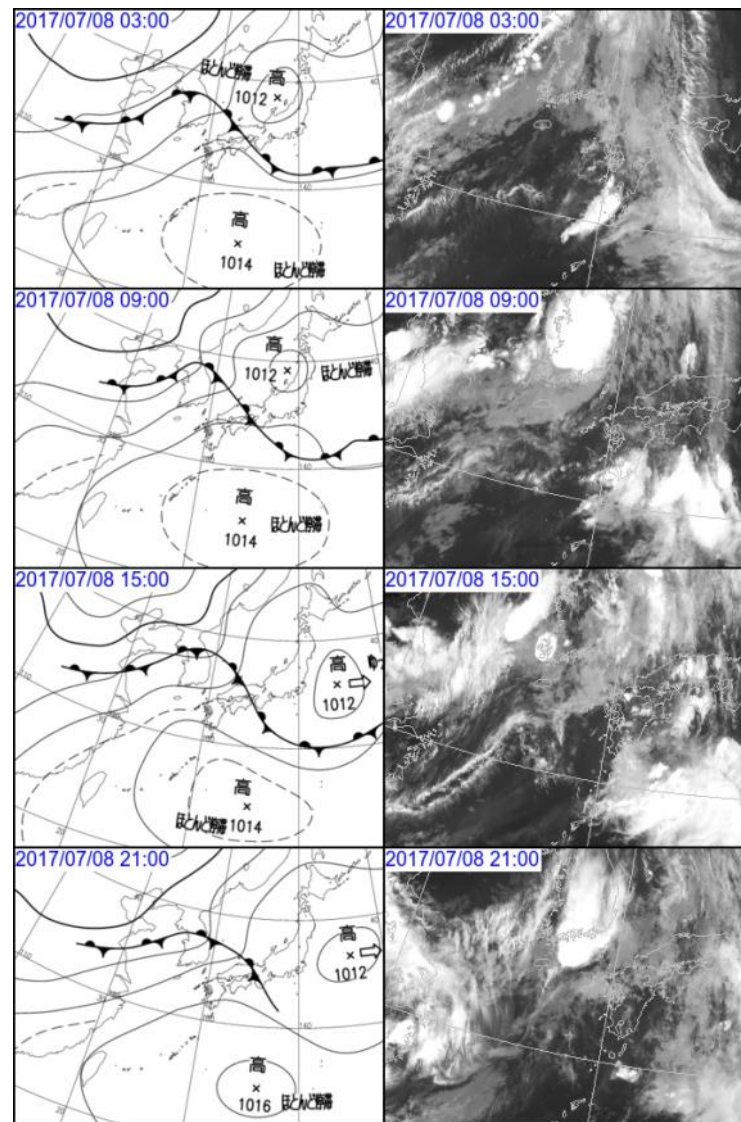
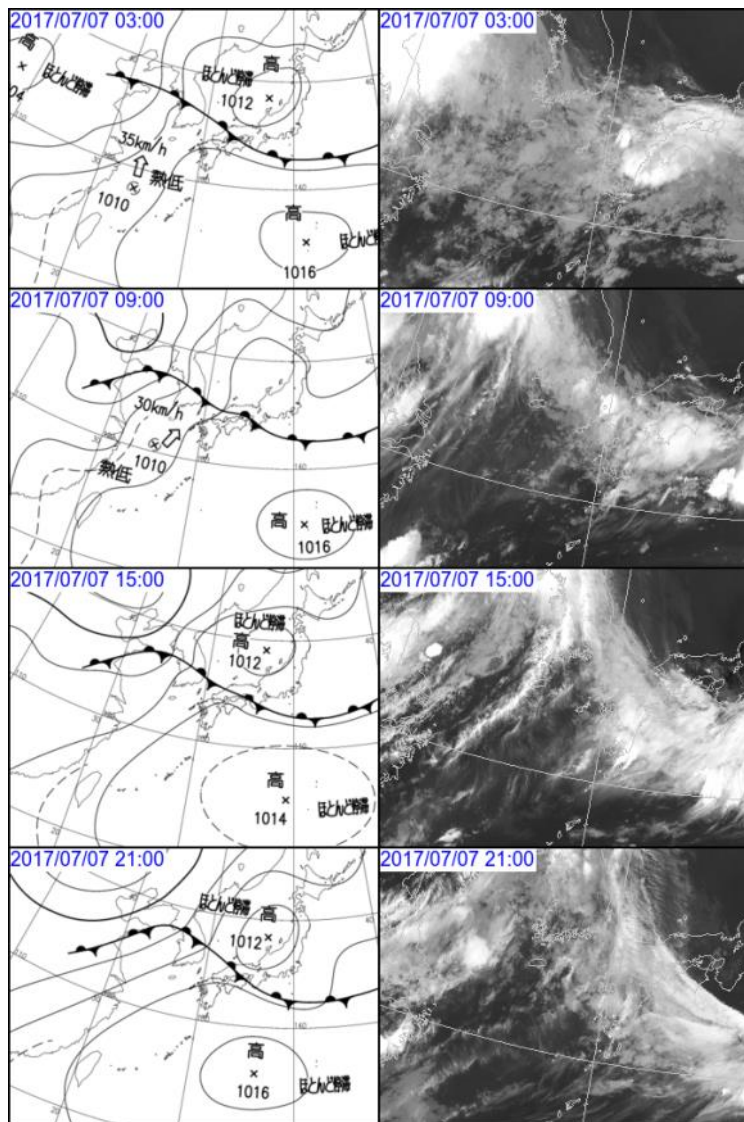
＜鹿児島県＞（鹿児島県まとめ 7月10日 03時50分現在）

- 人的被害 なし

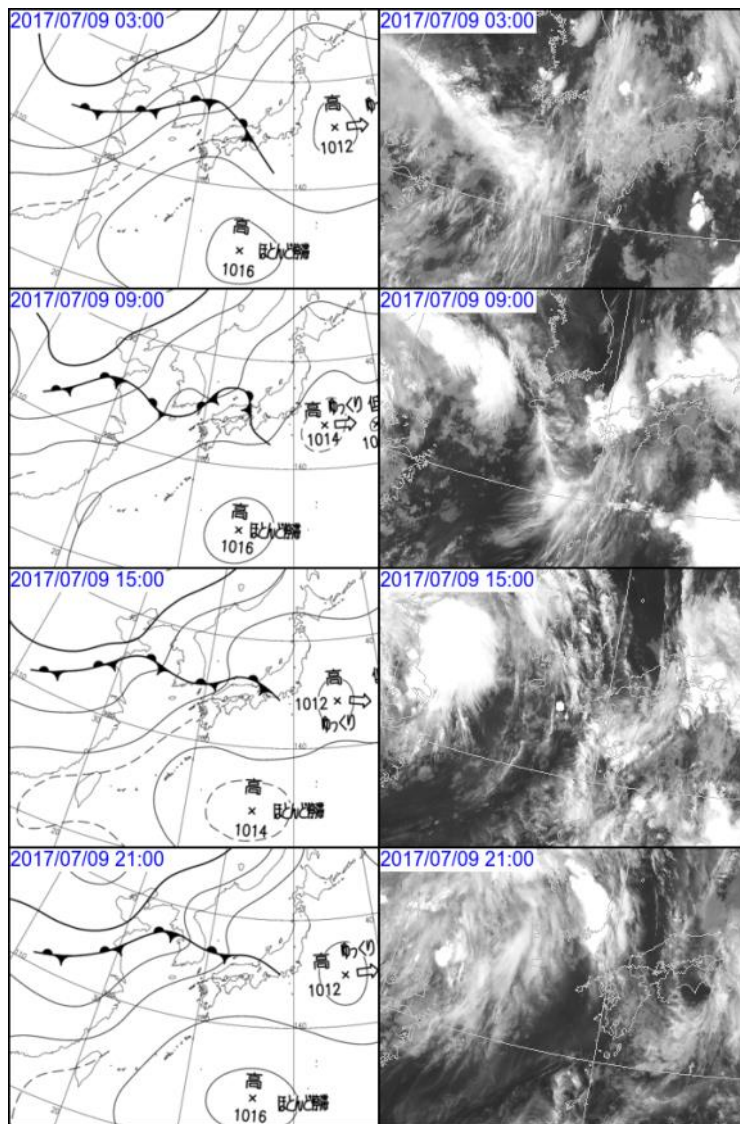
天気図及び気象衛星画像(7月5日03時~7月6日21時 6時間毎)



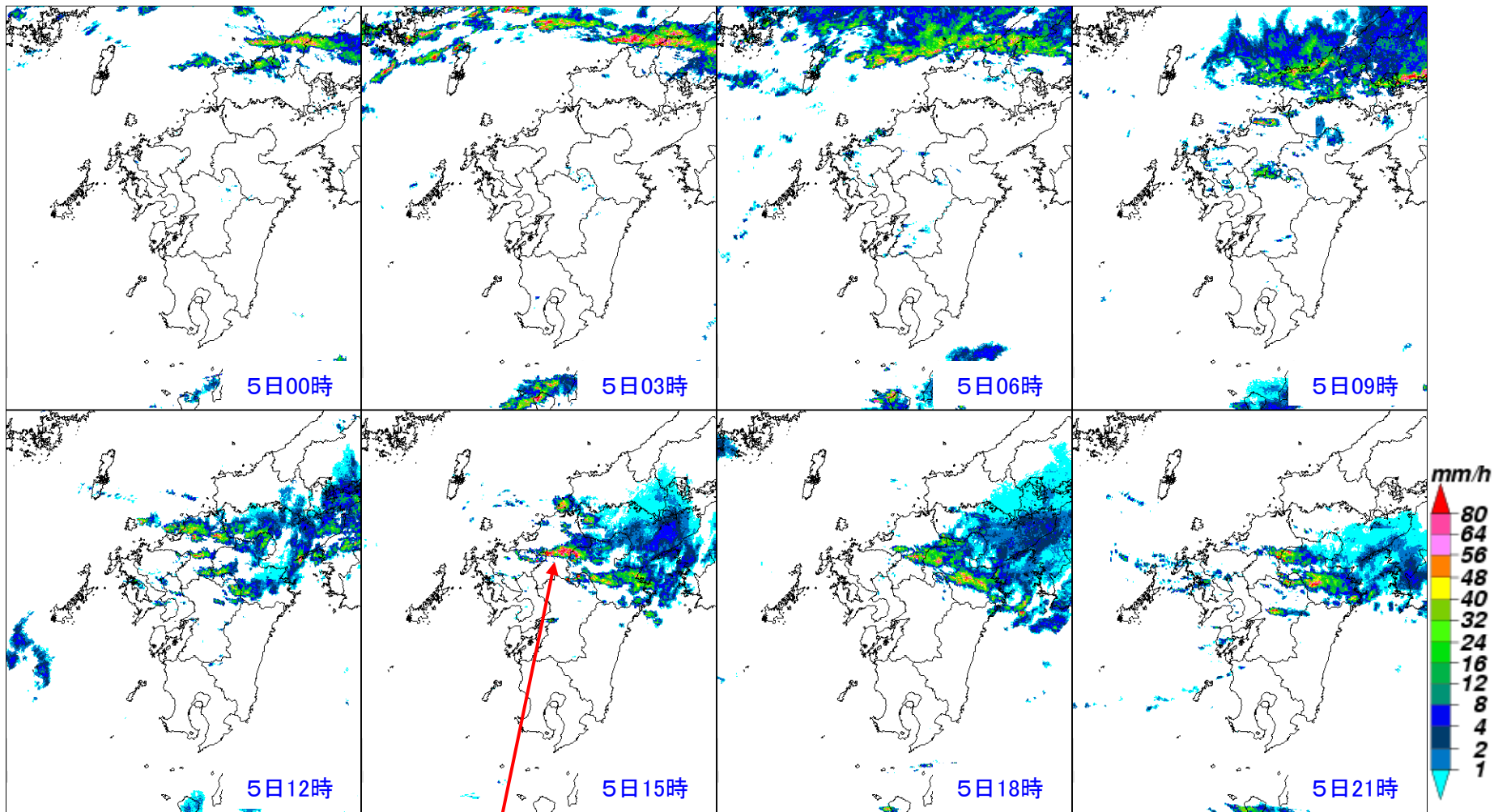
天気図及び気象衛星画像(7月7日03時～7月8日21時 6時間毎)



天気図及び気象衛星画像(7月9日03時～7月9日21時 6時間毎)



気象レーダー画像(7月5日00時~7月5日21時 3時間毎)



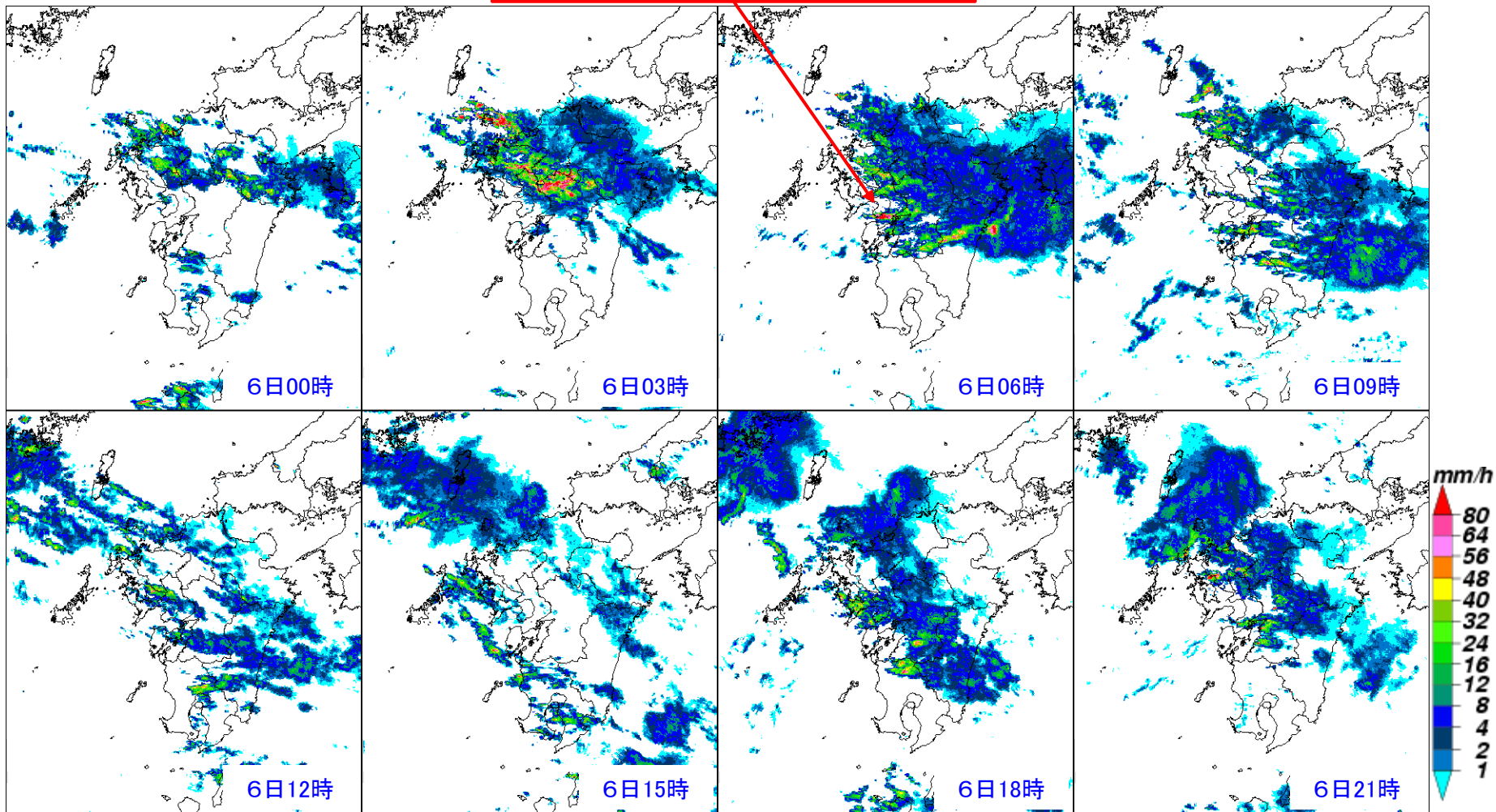
福岡県朝倉で15時38分までの1時間に観測史上1位となる129.5ミリを観測。

17時51分、福岡県に大雨特別警報発表

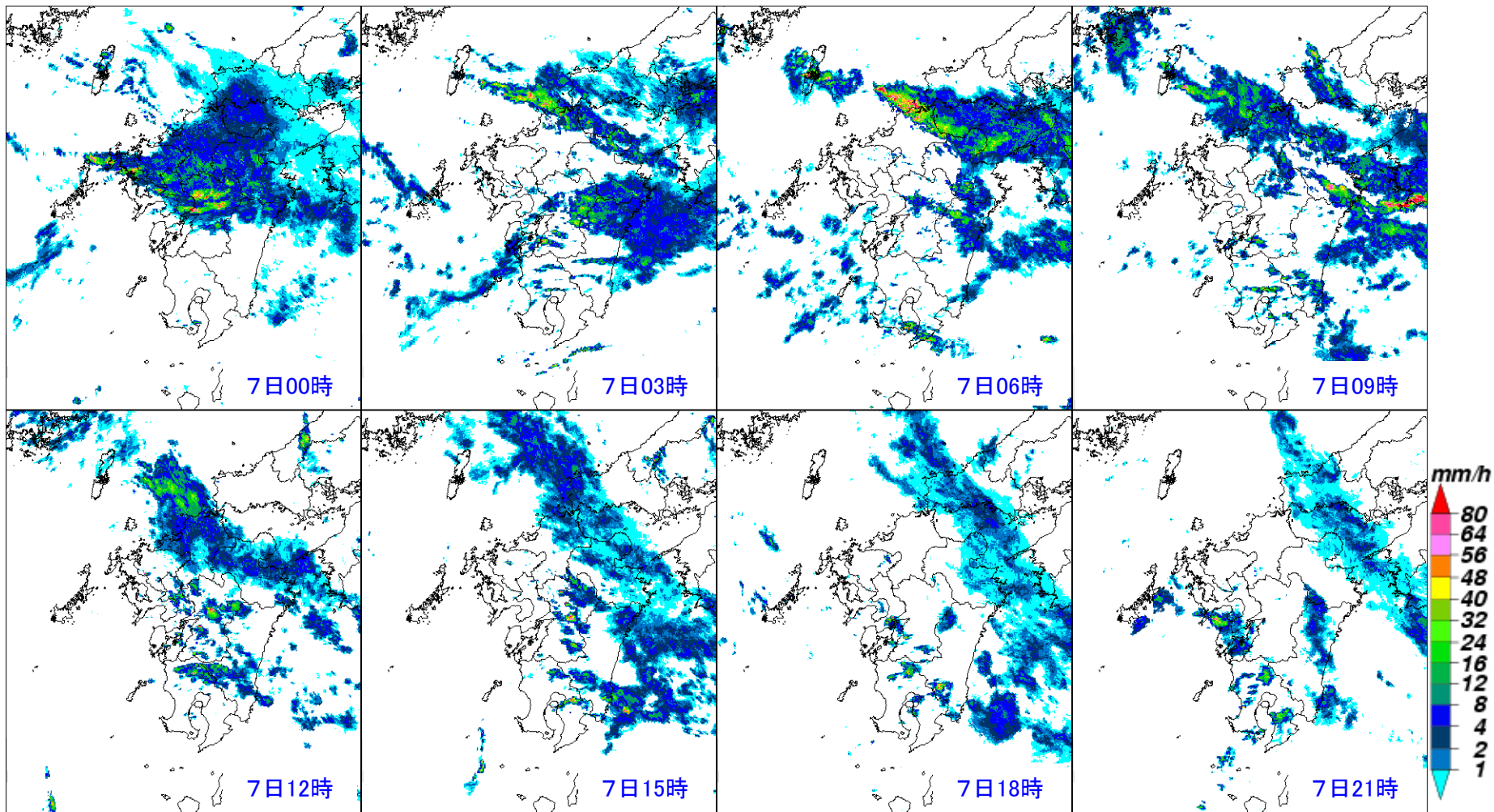
19時55分、大分県に大雨特別警報発表

気象レーダー画像(7月6日00時~7月6日21時 3時間毎)


長崎県口之津で06時35分までの1時間に観測史上1位となる82.0ミリを観測。



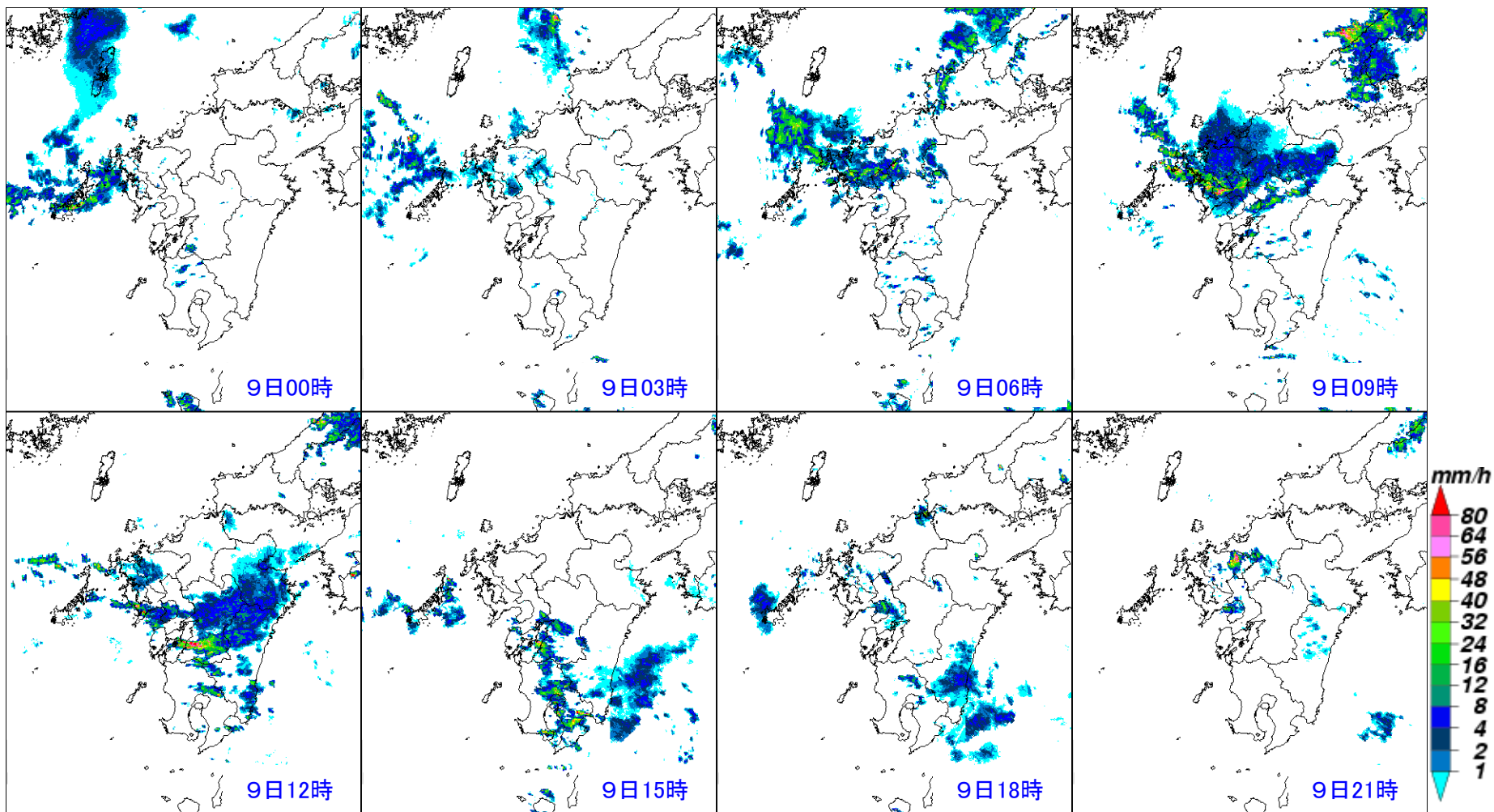
気象レーダー画像(7月7日00時~7月7日21時 3時間毎)



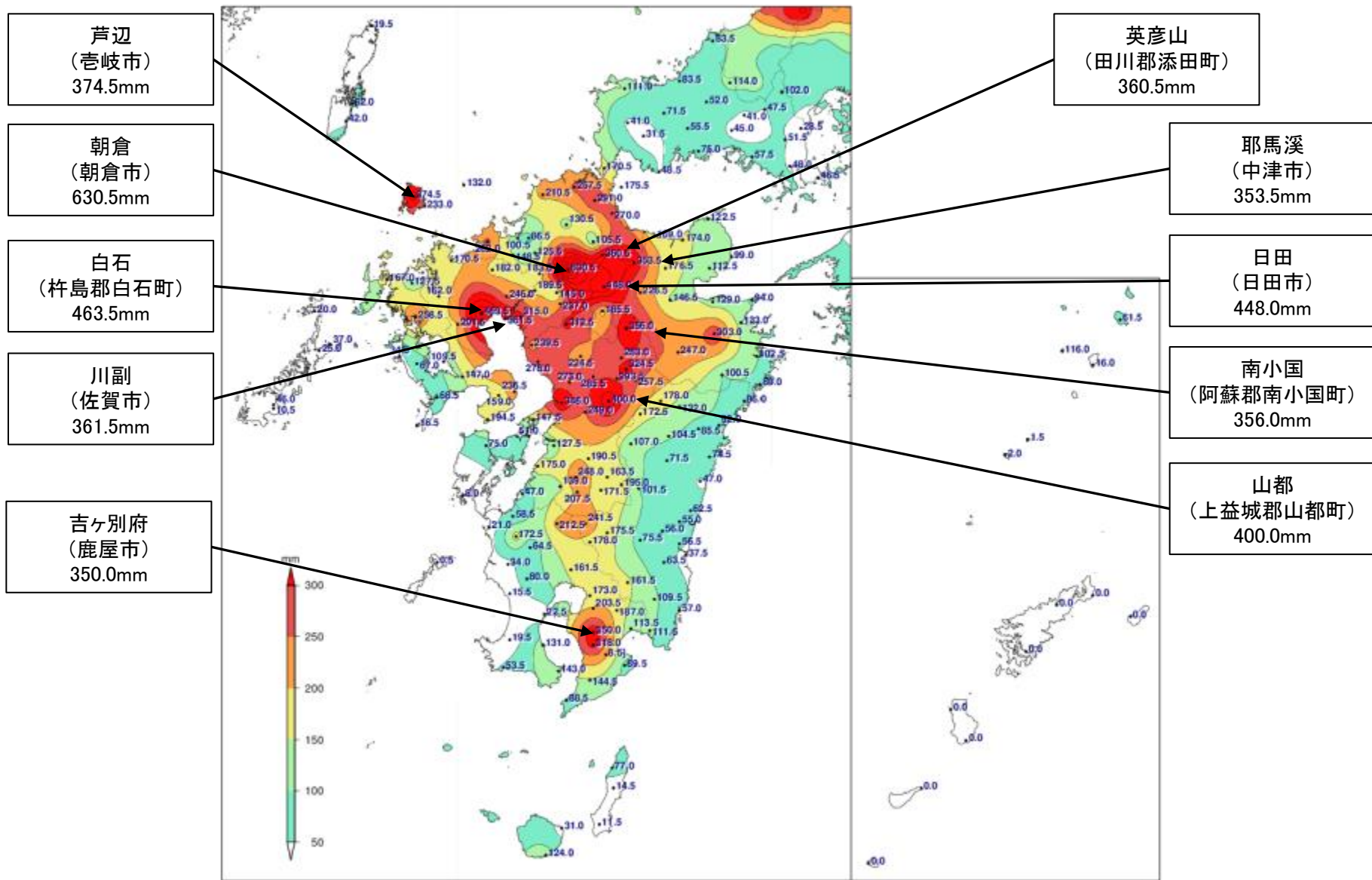
気象レーダー画像(7月8日00時~7月8日21時 3時間毎)



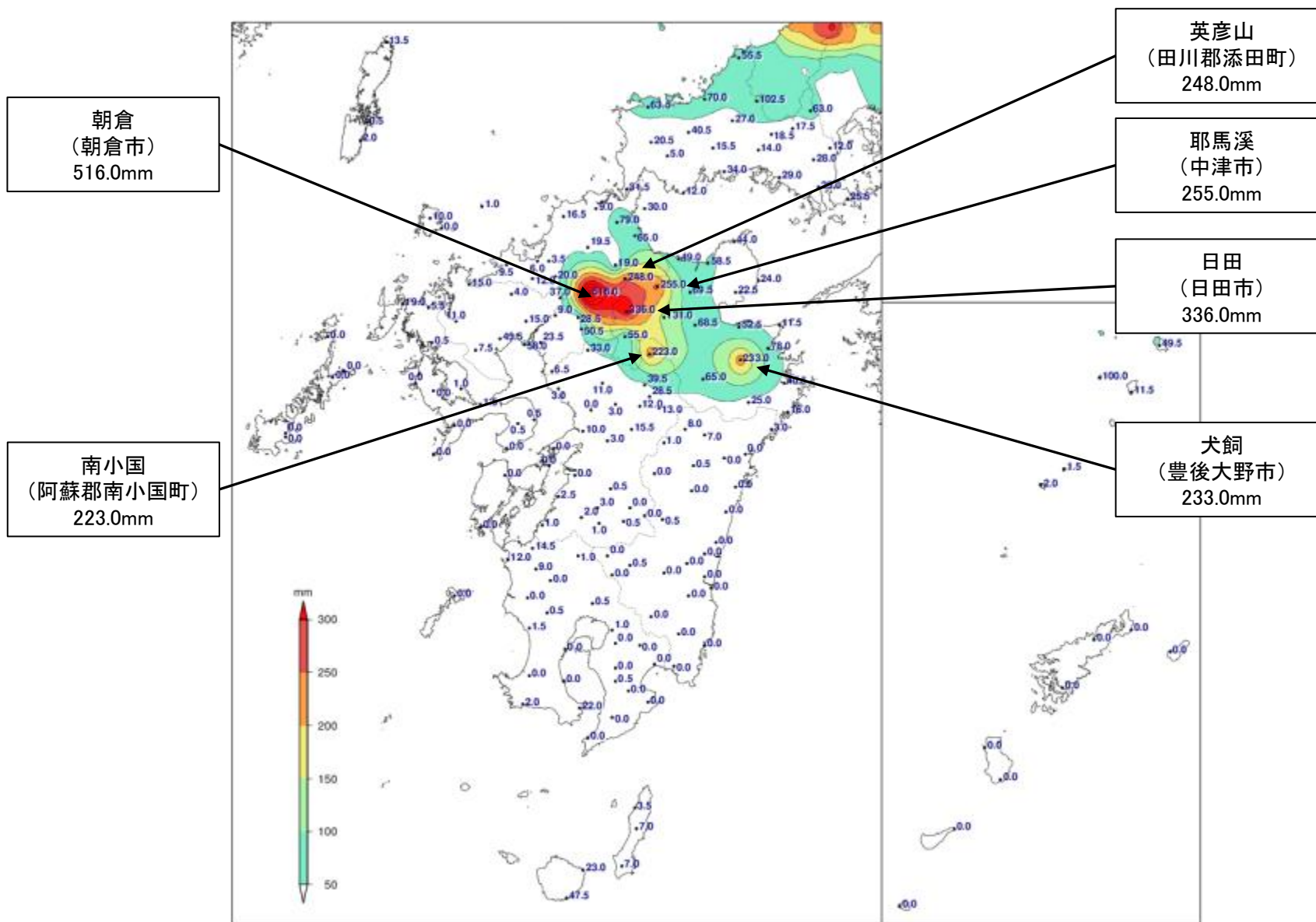
気象レーダー画像(7月9日00時~7月9日21時 3時間毎)



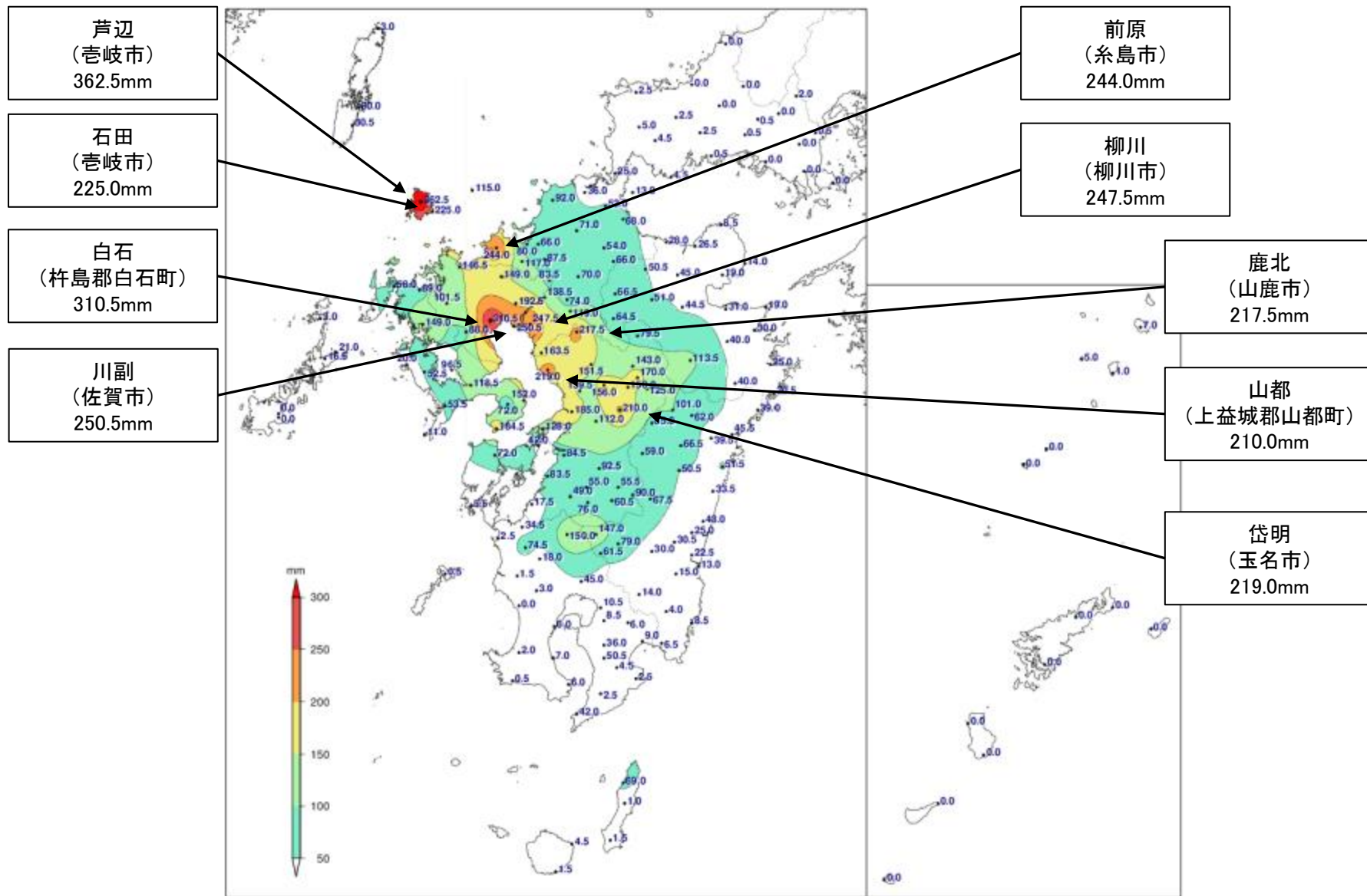
アメダス総降水量の分布図(7月5日~7月9日)



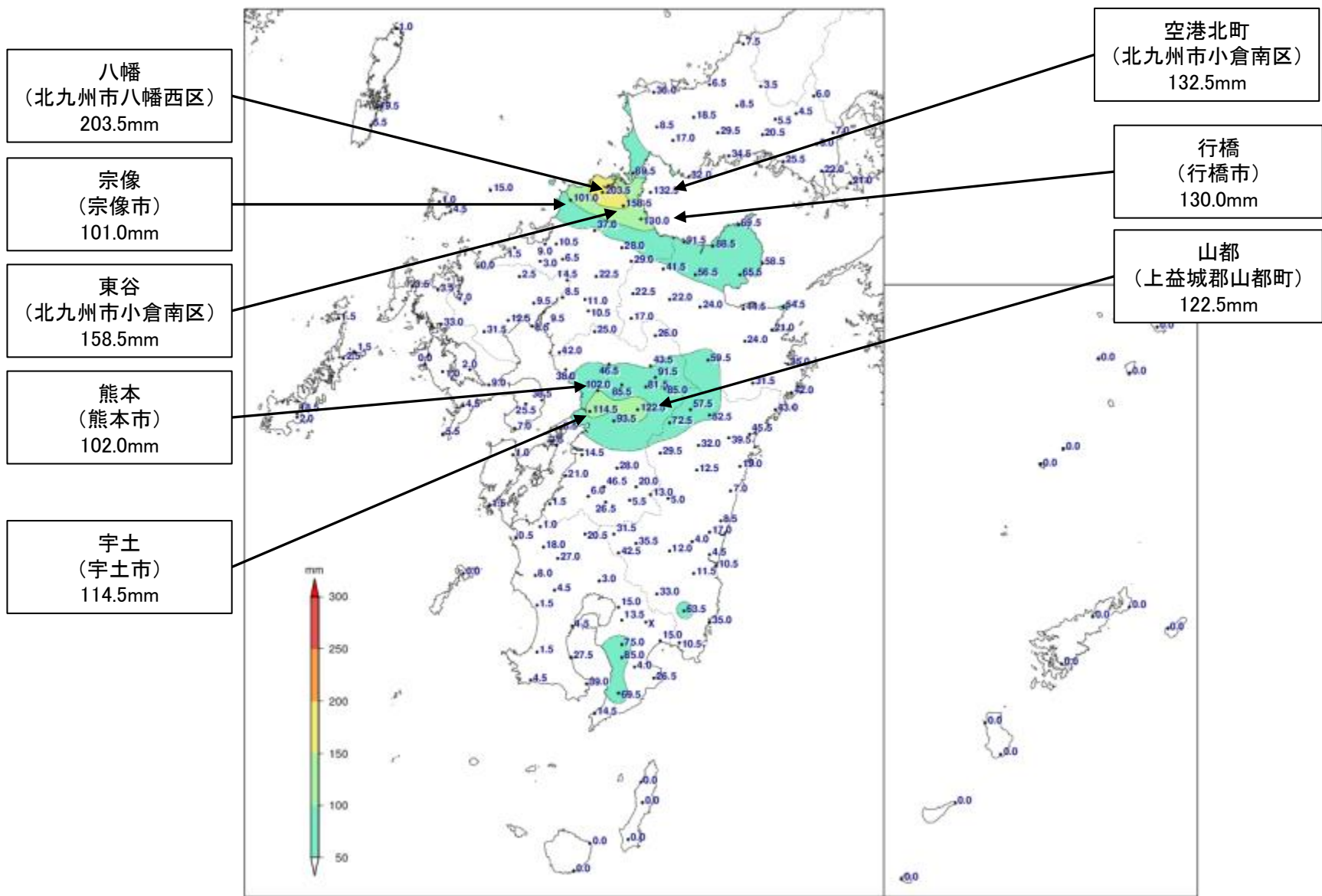
アメダス日降水量の分布図(7月5日)



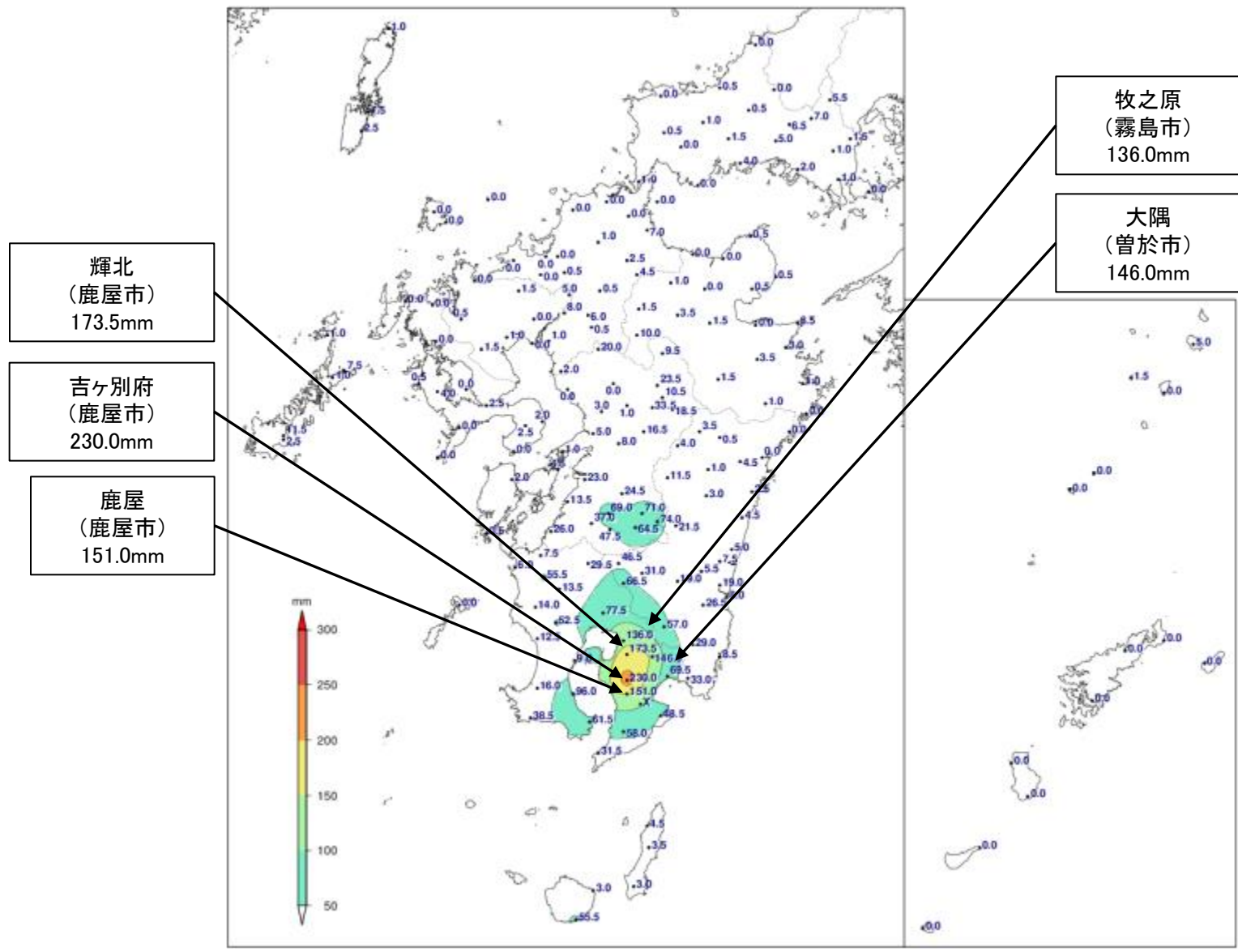
アメダス日降水量の分布図(7月6日)



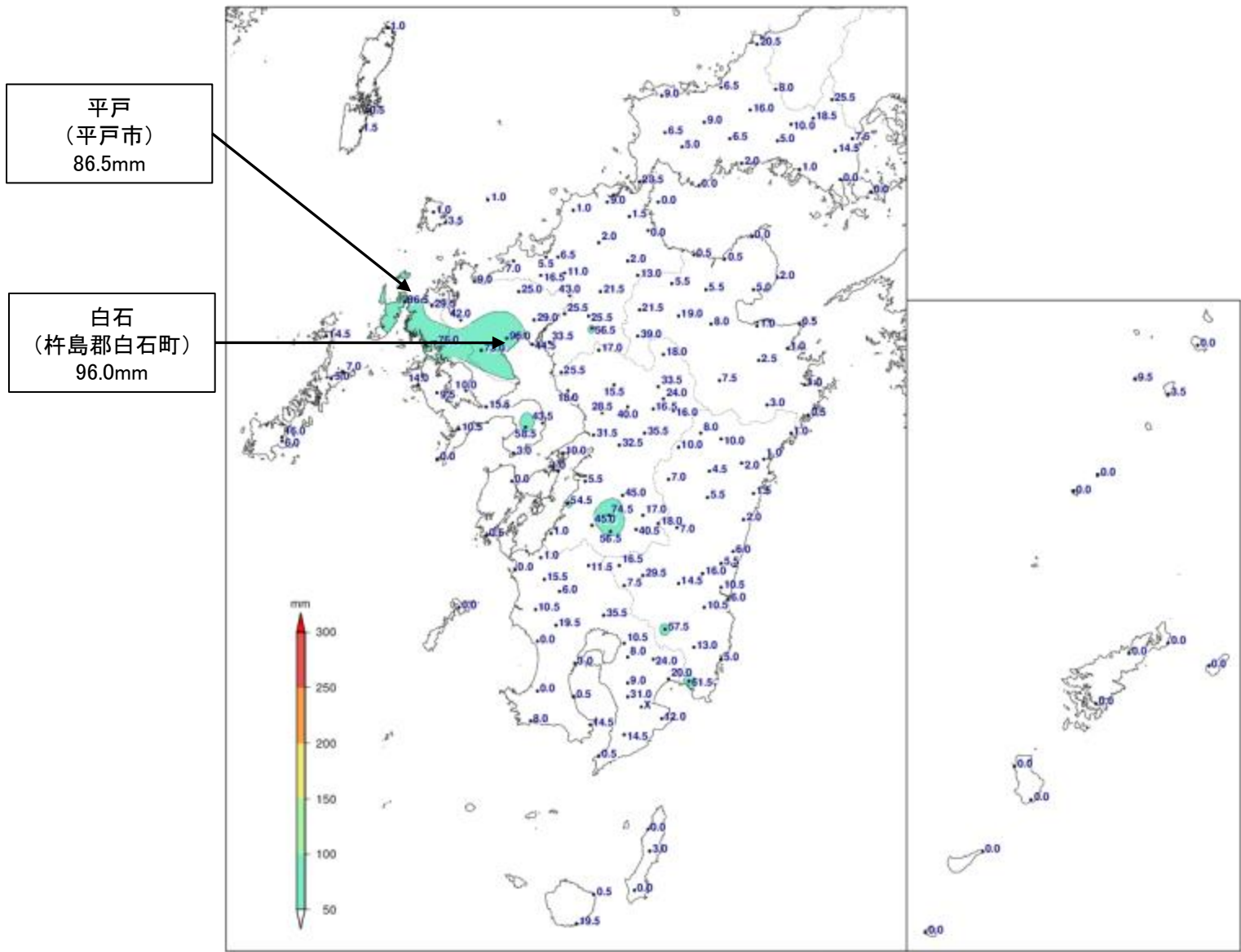
アメダス日降水量の分布図(7月7日)



アメダス日降水量の分布図(7月8日)

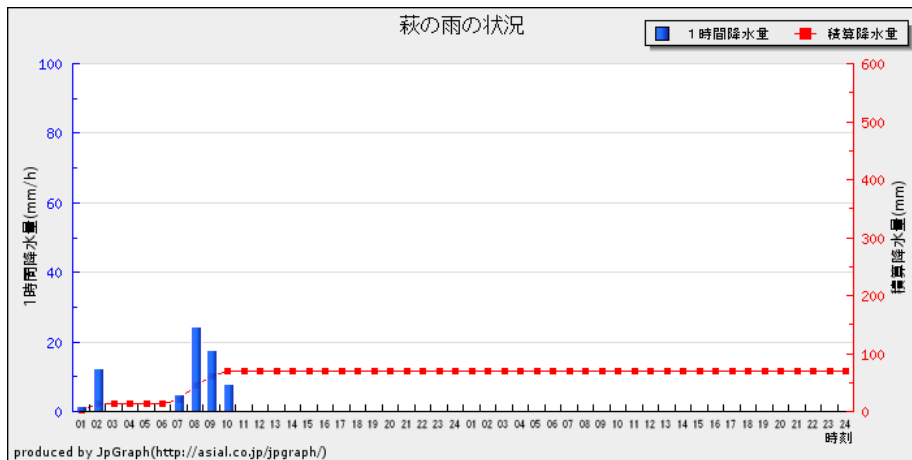


アメダス日降水量の分布図(7月9日)

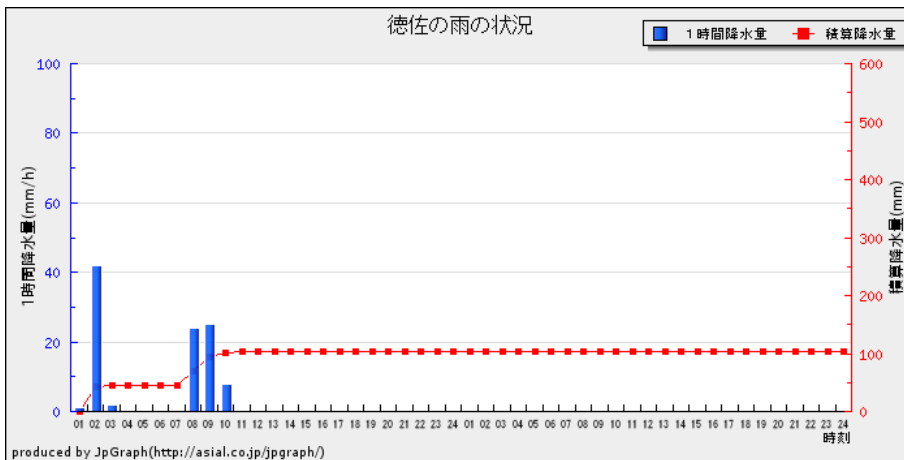


アメダス降水量の時系列図

【山口県】



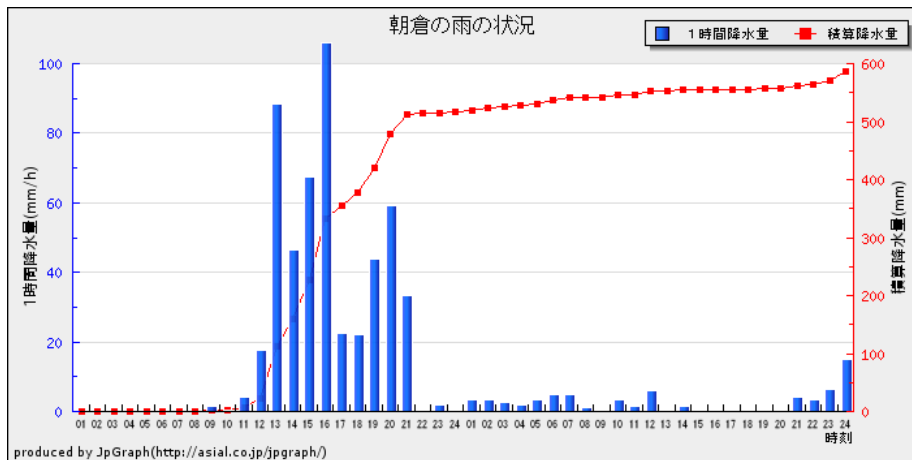
萩 (7月5日01時~7月6日24時)



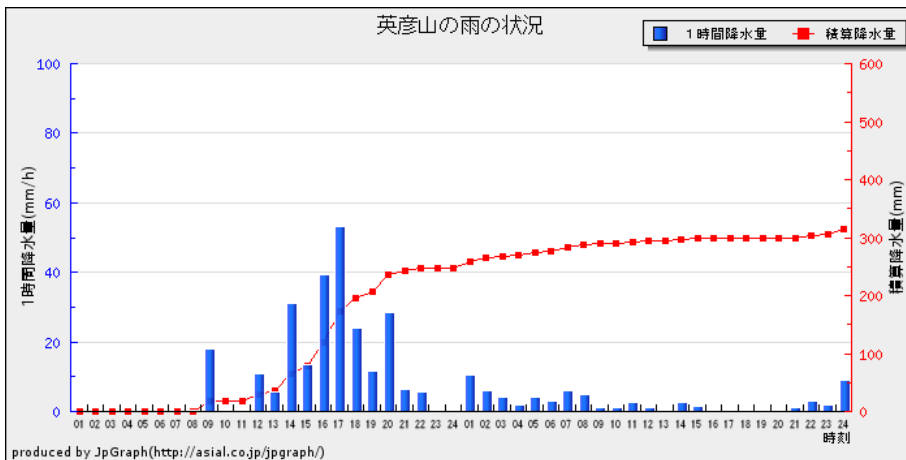
徳佐 (7月5日01時~7月6日24時)

アメダス降水量の時系列図

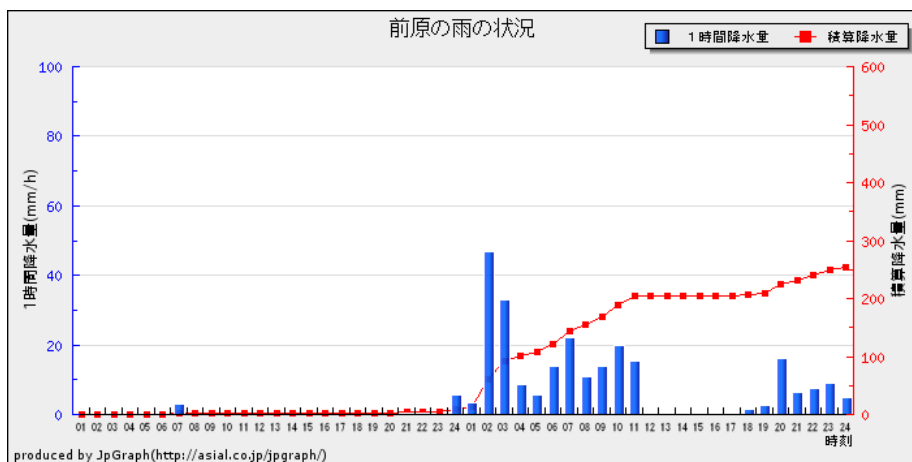
【福岡県】



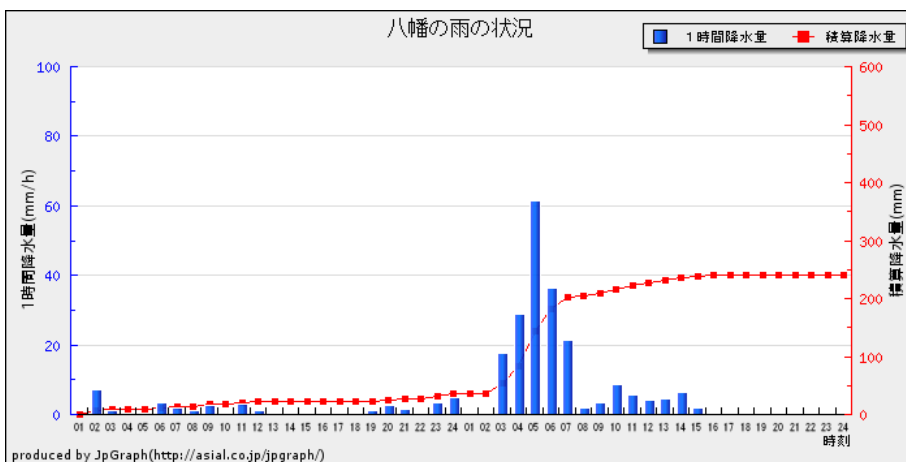
朝倉 (7月5日01時~7月6日24時)



英彦山 (7月5日01時~7月6日24時)



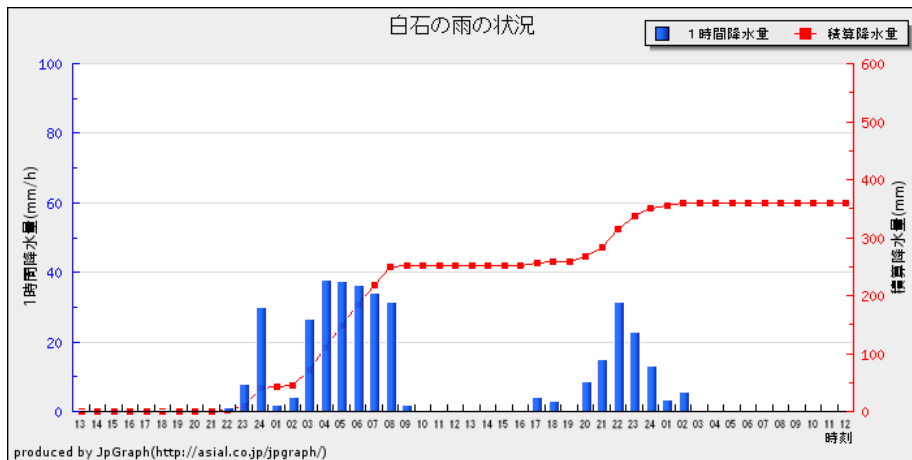
前原 (7月5日01時~7月6日24時)



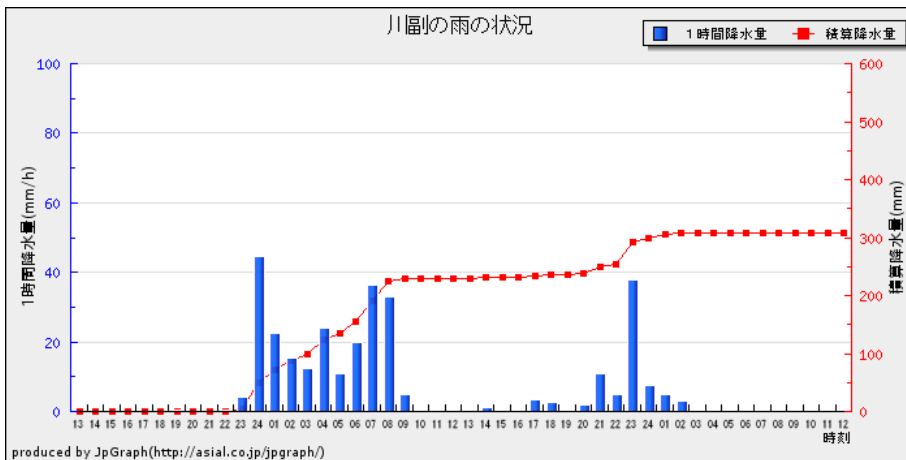
八幡 (7月6日01時~7月7日24時)

アメダス降水量の時系列図

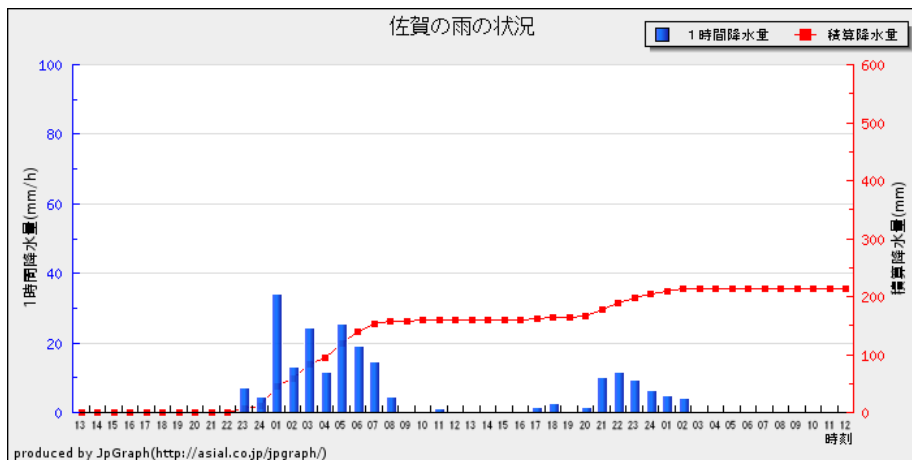
【佐賀県】



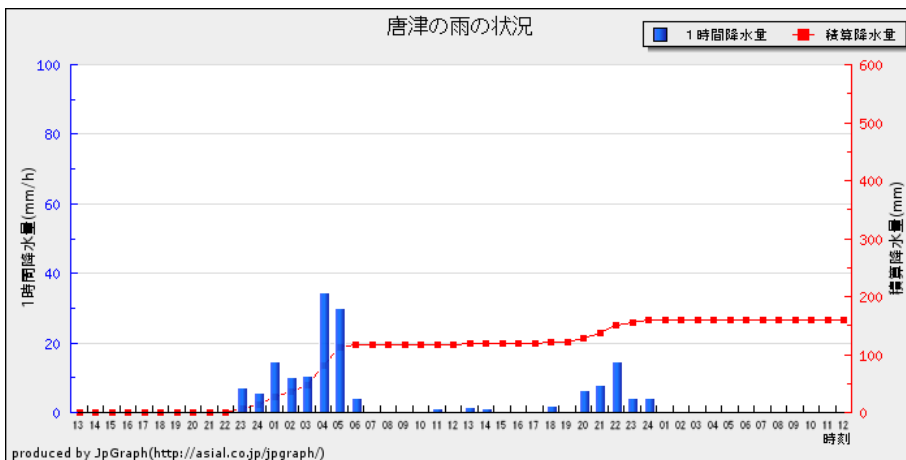
白石 (7月5日13時~7月7日12時)



川副 (7月5日13時~7月7日12時)



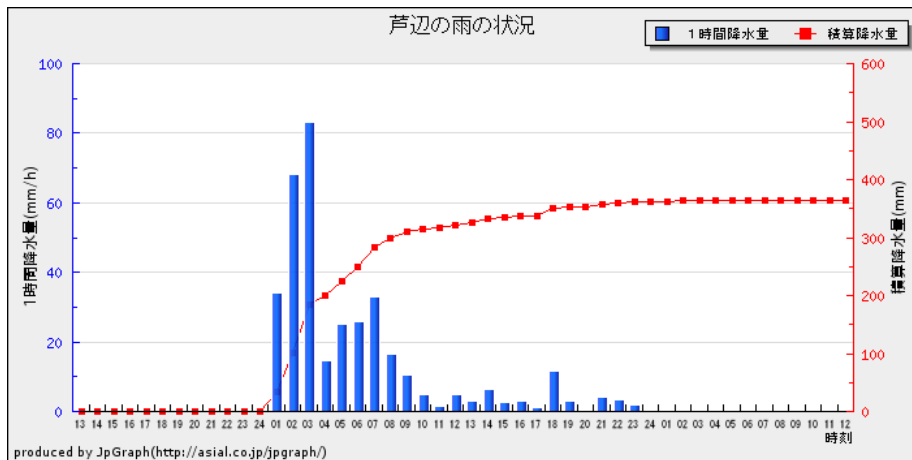
佐賀 (7月5日13時~7月7日12時)



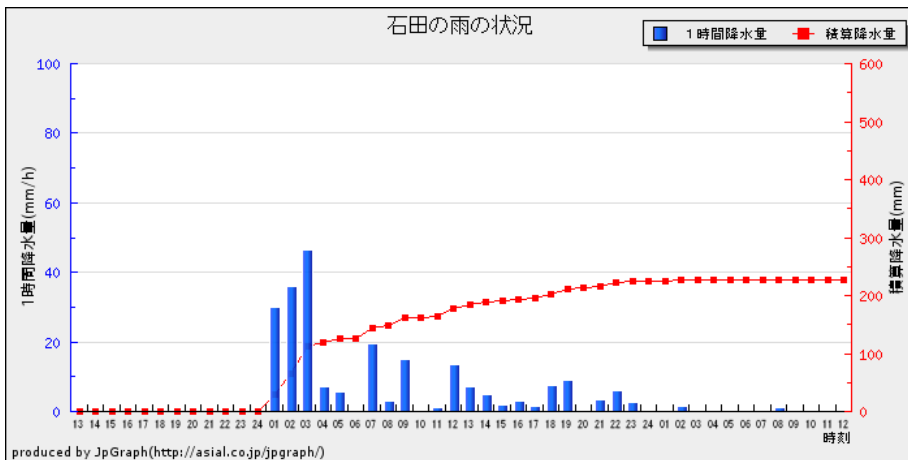
唐津 (7月5日13時~7月7日12時)

アメダス降水量の時系列図

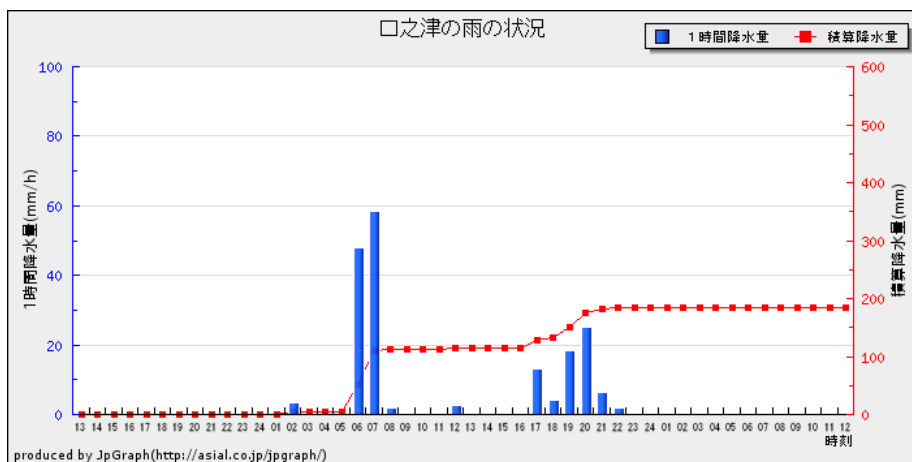
【長崎県】



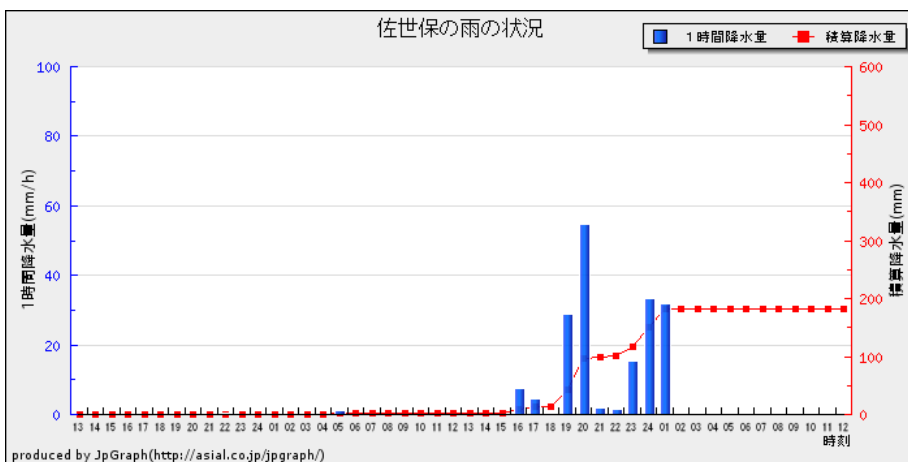
芦辺 (7月5日13時~7月7日12時)



石田 (7月5日13時~7月7日12時)



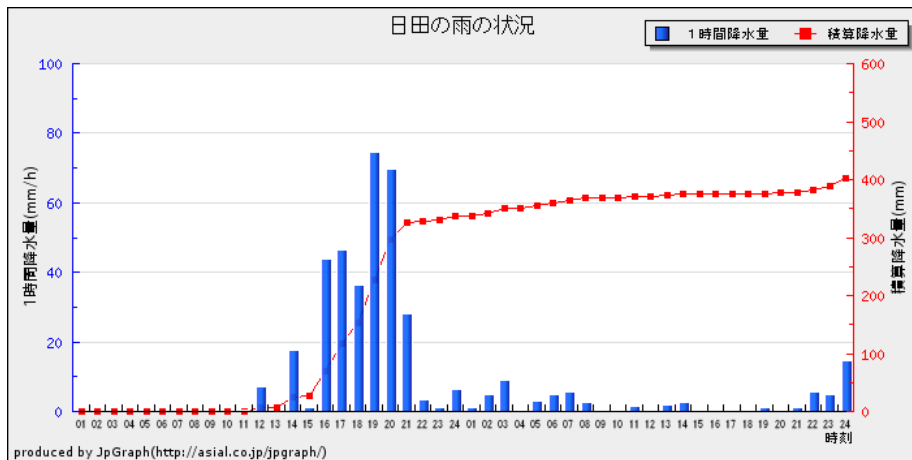
口之津 (7月5日13時~7月7日12時)



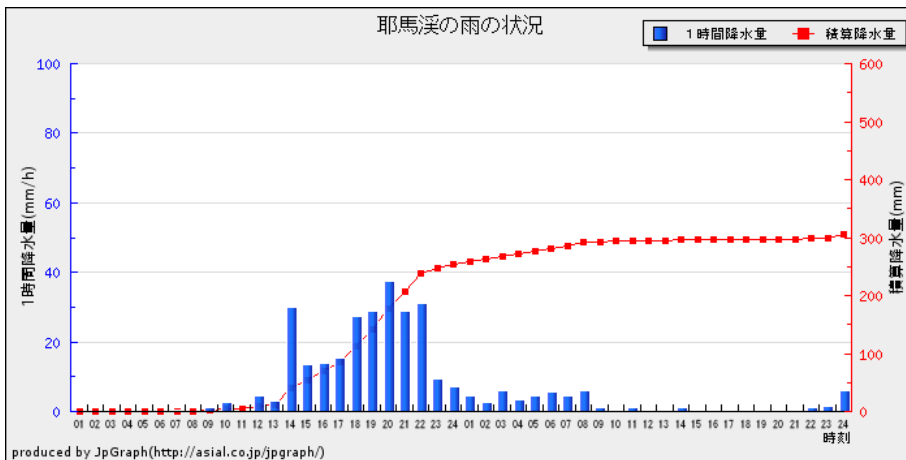
佐世保 (7月5日13時~7月7日12時)

アメダス降水量の時系列図

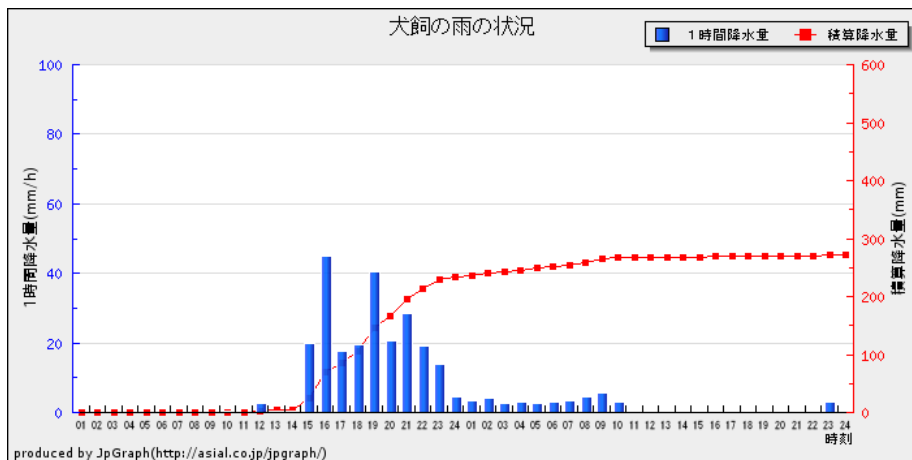
【大分県】



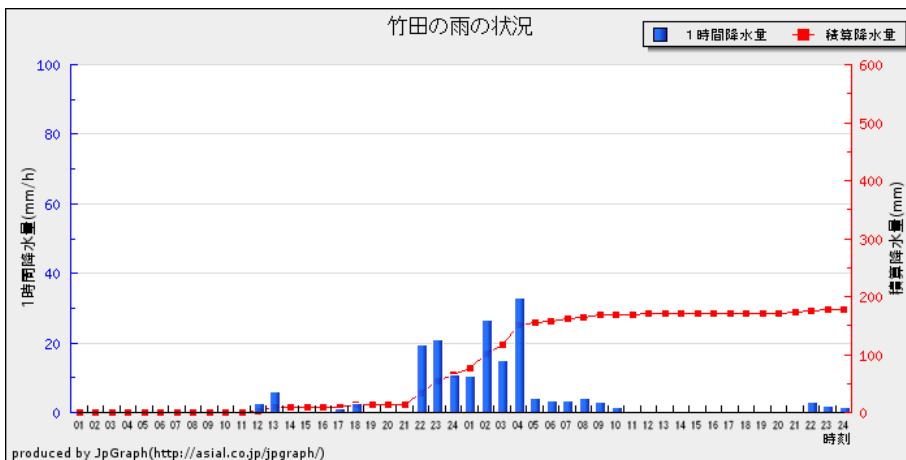
日田 (7月5日01時～7月6日24時)



耶馬溪 (7月5日01時～7月6日24時)



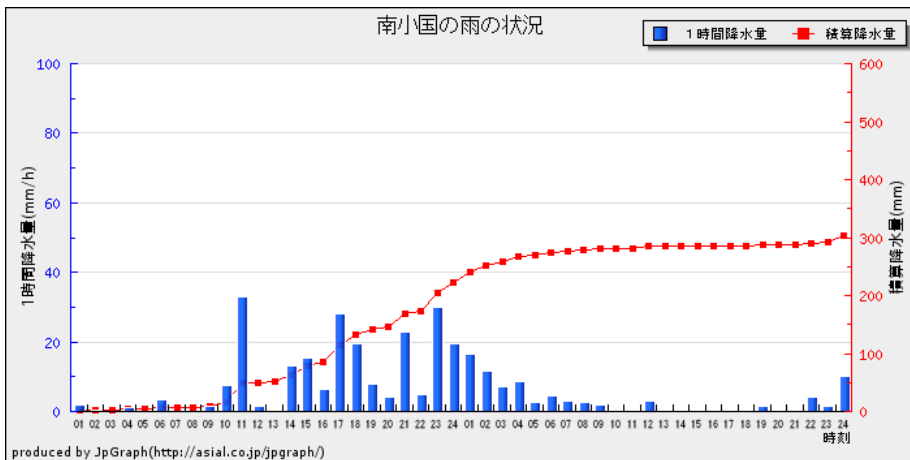
犬飼 (7月5日01時～7月6日24時)



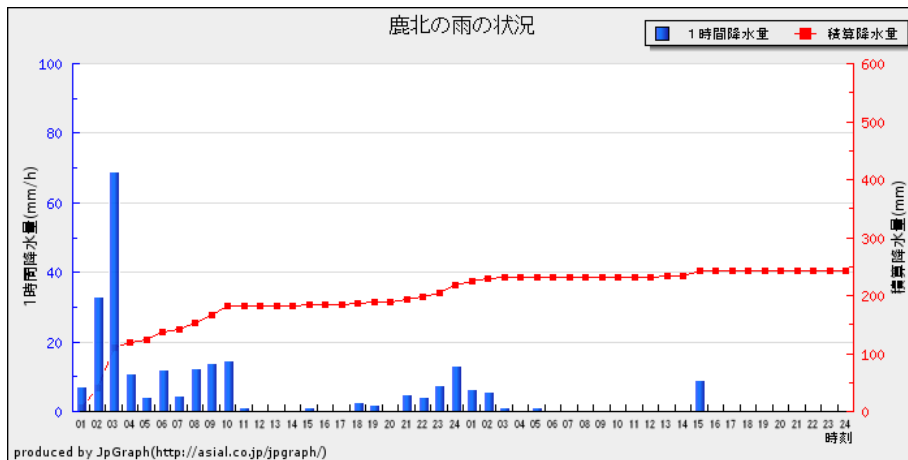
竹田 (7月5日01時～7月6日24時)

アメダス降水量の時系列図

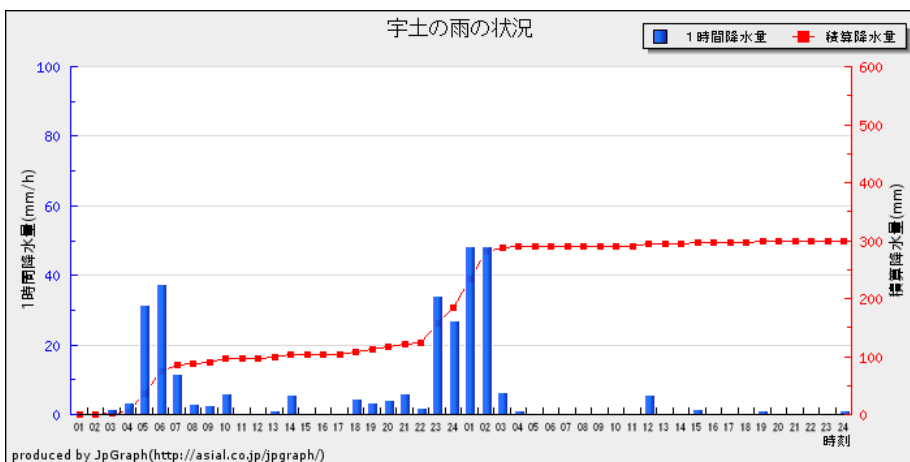
【熊本県】



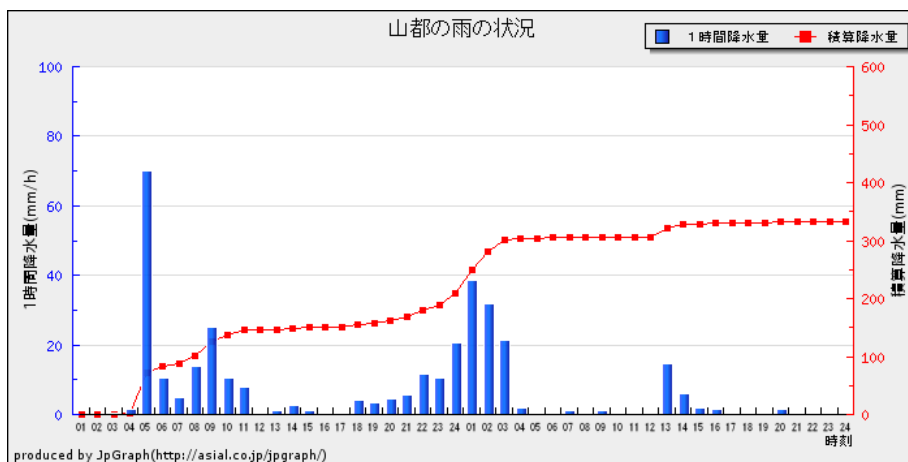
南小国 (7月5日01時~7月6日24時)



鹿北 (7月6日01時~7月7日24時)



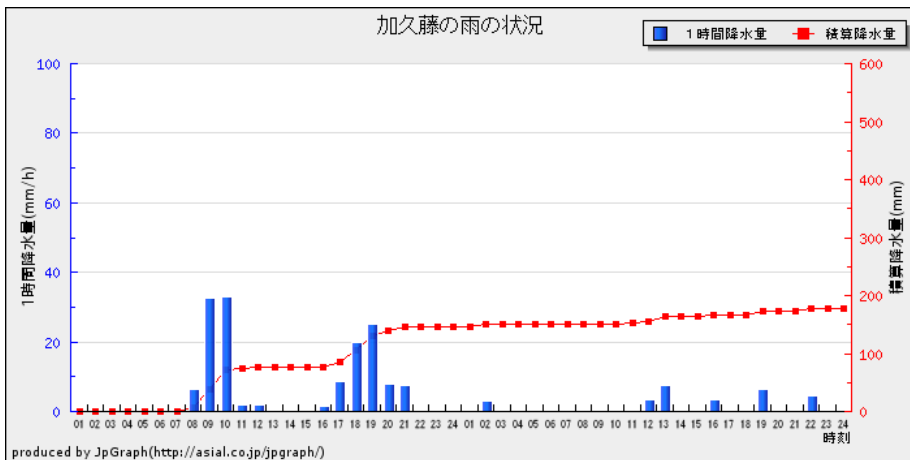
宇土 (7月6日01時~7月7日24時)



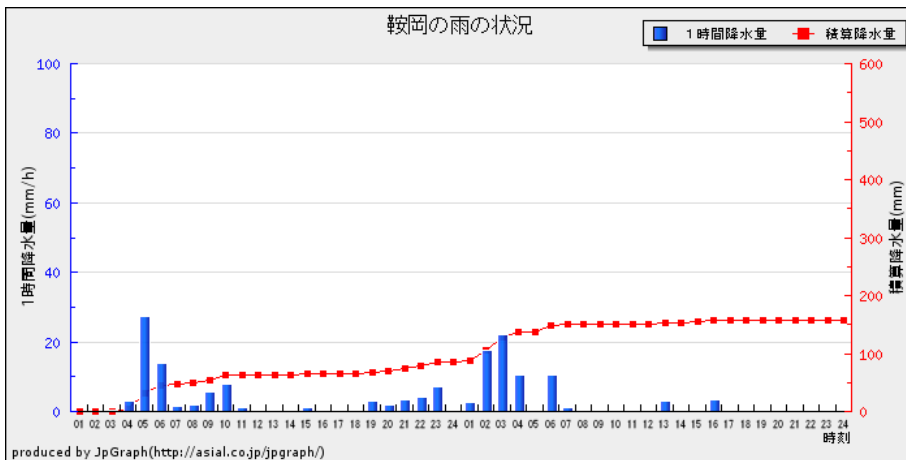
山都 (7月6日01時~7月7日24時)

アメダス降水量の時系列図

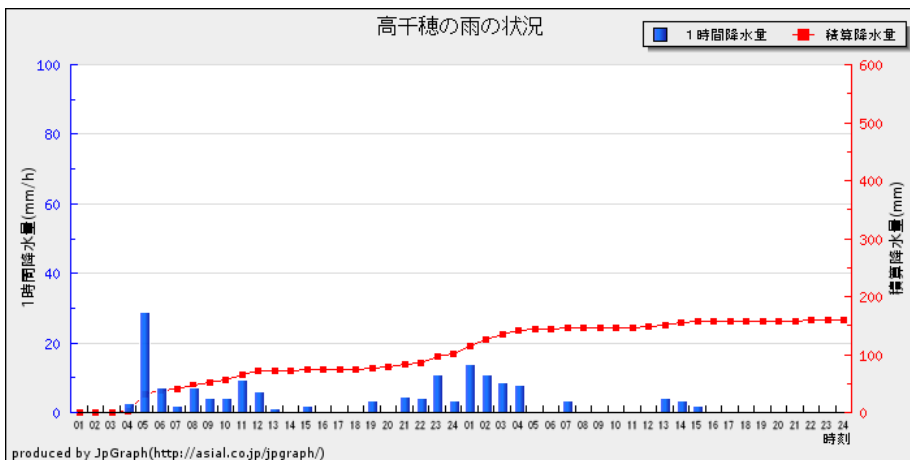
【宮崎県】



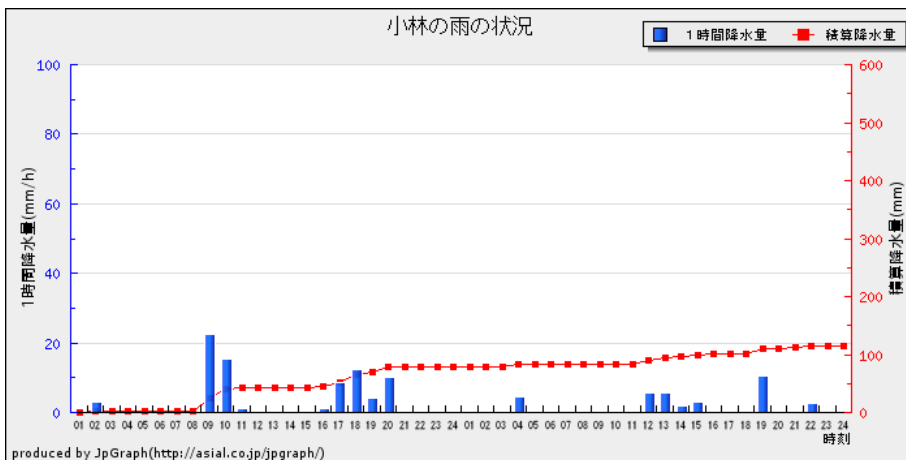
加久藤 (7月6日01時～7月7日24時)



鞍岡 (7月6日01時～7月7日24時)



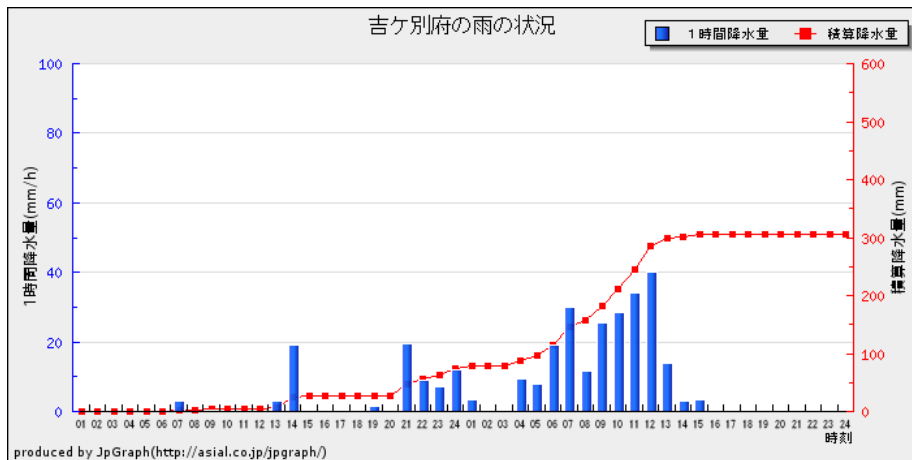
高千穂 (7月6日01時～7月7日24時)



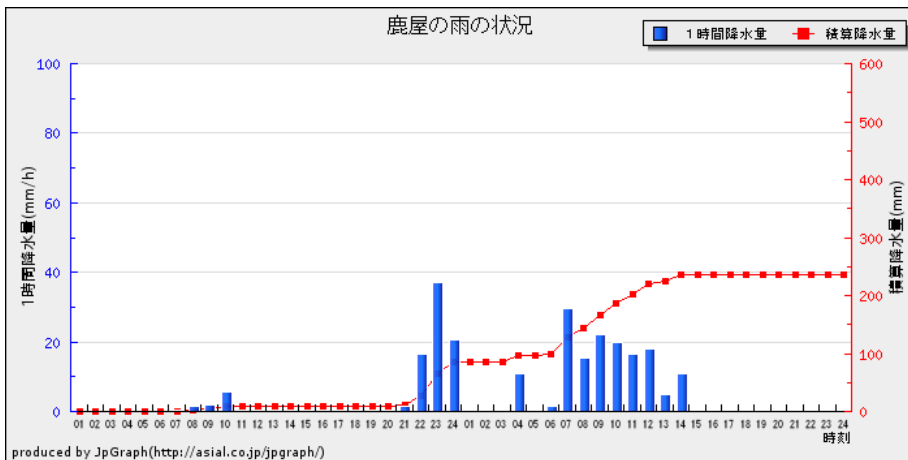
小林 (7月6日01時～7月7日24時)

アメダス降水量の時系列図

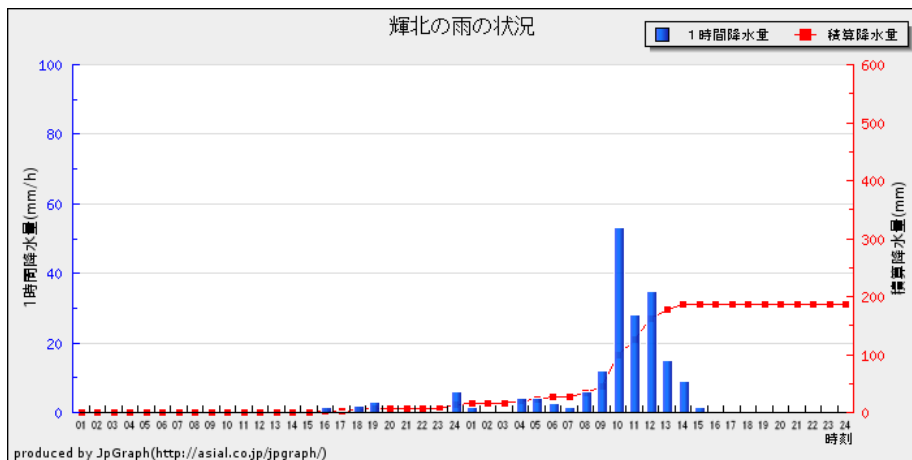
【鹿児島県】



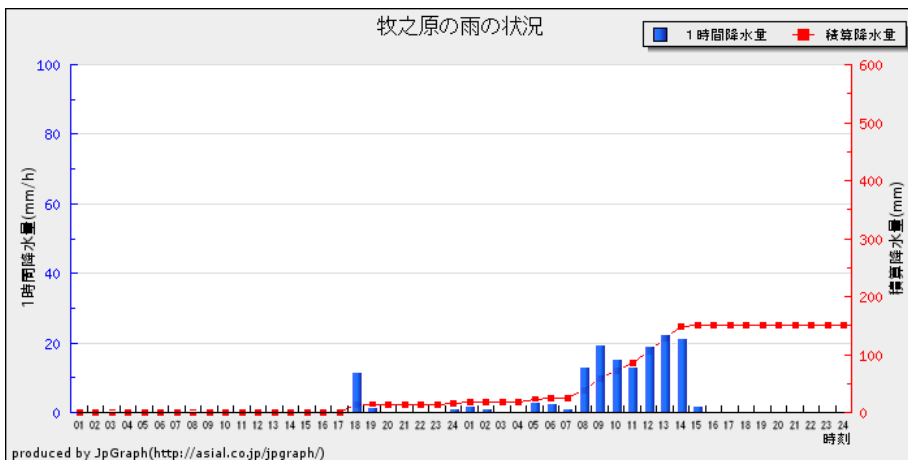
吉ヶ別府 (7月7日01時~7月8日24時)



鹿屋 (7月7日01時~7月8日24時)



輝北 (7月7日01時~7月8日24時)



牧之原 (7月7日01時~7月8日24時)

観測史上1位を更新した観測値※(7月5日～7月9日)

※統計開始から10年目以降の地点を対象としています。

県名	地点名(市区町村名)	期間合計 降水量 (mm)	最大日降水量 (mm)		最大1時間降水量 (mm)		最大3時間降水量 (mm)		最大6時間降水量 (mm)		最大12時間降水量 (mm)		最大24時間降水量 (mm)		統計開始年
			降水量	起日	降水量	起時	降水量	起時	降水量	起時	降水量	起時	降水量	起時	
福岡県	八幡(北九州市八幡西区)	257.5	203.5	07/07	63.0	07/07 05:02	138.5	07/07 06:30	168.5	07/07 08:10	201.0	07/07 14:10	218.0	07/07 17:40	1976
	朝倉(朝倉市)	630.5	516.0	07/05	129.5	07/05 15:38	261.0	07/05 15:40	368.5	07/05 17:40	511.5	07/05 22:40	545.5	07/06 11:40	1976
	英彦山(田川郡添田町)	360.5	248.0	07/05	58.0	07/05 17:07	120.0	07/05 17:50	174.0	07/05 19:10	235.5	07/05 20:00	288.0	07/06 08:00	1989
大分県	日田(日田市)	448.0	336.0	07/05	87.5	07/05 18:44	186.0	07/05 20:20	302.0	07/05 21:10	330.5	07/06 01:30	370.0	07/06 10:50	1943
	耶馬溪(中津市)	353.5	255.0	07/05	48.0	07/05 20:23	104.5	07/05 20:20	175.5	07/05 22:10	248.0	07/06 01:00	292.5	07/06 08:40	1976
	犬飼(豊後大野市)	303.0	233.0	07/05	45.5	07/05 16:05	91.5	07/05 19:40	173.0	07/05 21:10	236.5	07/06 02:20	268.0	07/06 11:50	1976
長崎県	芦辺(苓崎市)	374.5	362.5	07/06	90.0	07/06 02:44	191.0	07/06 03:20	258.5	07/06 06:20	323.0	07/06 12:10	362.5	07/07 00:10	1977
	口之津(南島原市)	194.5	184.5	07/06	82.0	07/06 06:35	108.5	07/06 08:10	111.5	07/06 07:40	125.0	07/06 17:10	184.5	07/07 01:40	1976
佐賀県	川副(佐賀市)	361.5	250.5	07/06	54.0	07/06 00:06	93.0	07/06 08:20	139.5	07/06 08:10	229.0	07/06 09:30	290.5	07/06 22:50	2003
熊本県	熊本(熊本市中央区)	273.0	139.5	07/06	41.5	07/06 04:11	66.0	07/07 02:40	97.0	07/06 08:30	108.0	07/06 14:20	202.0	07/07 02:30	1890
	岱明(玉名市)	278.0	219.0	07/06	68.5	07/06 03:48	96.0	07/06 05:40	133.5	07/06 08:30	159.5	07/06 13:50	238.5	07/07 02:30	1976
	宇土(宇土市)	346.0	185.0	07/06	61.0	07/07 01:42	127.5	07/07 02:20	167.5	07/07 02:10	186.0	07/07 04:50	288.0	07/07 03:40	2006

■ 観測史上1位を更新 ■ 7月の1位を更新

☆ 統計値の品質情報について ☆

記号(Dは数値)	品質情報の名称	記号の意味	資料の欠測率(L)
D	完全値	統計に使用する資料が完全にそろっています	L=0%
D)	準正常値	統計に使用する資料に一部、欠測等があります	0%<L≤20%
D]	資料不足値	資料の欠測等が多く、扱いに注意が必要です	20%<L<100%
X	資料なし	統計に使用できる資料が全くありません	L=100%
///	観測なし		

アメダス降水量の時系列表(7月5日):山口県

	1	2	3	4	5	6	7	8	9	10	11	12	13	14	15	16	17	18	19	20	21	22	23	24	合計	
須佐(萩市)	0.0	0.0	0.0	0.0	0.0	1.5	30.0	19.5	2.0	2.0	0.5	0.0	0.0	0.0	0.0	0.0	0.0	0.0	0.0	0.0	0.0	0.0	0.0	0.0	0.0	55.5
萩(萩市)	1.5	12.5	0.5	0.0	0.0	0.0	5.0	24.5	17.5	8.0	0.5	0.0	0.0	0.0	0.0	0.0	0.0	0.0	0.0	0.0	0.0	0.0	0.0	0.0	0.0	70.0
油谷(長門市)	0.0	0.0	0.0	0.0	0.0	0.0	0.0	27.5	22.5	13.0	0.5	0.0	0.0	0.0	0.0	0.0	0.0	0.0	0.0	0.0	0.0	0.0	0.0	0.0	0.0	63.5
篠生(山口市)	0.0	0.0	0.0	0.0	0.0	0.0	0.5	3.0	13.0	9.5	0.5	0.0	0.0	0.0	0.0	0.0	0.0	0.0	0.5	0.0	0.0	0.0	0.0	0.0	0.0	27.0
徳佐(山口市)	1.0	42.0	2.0	0.0	0.0	0.0	0.0	24.0	25.0	8.0	0.5	0.0	0.0	0.0	0.0	0.0	0.0	0.0	0.0	0.0	0.0	0.0	0.0	0.0	0.0	102.5
羅漢山(岩国市)	0.0	3.5	21.5	0.5	0.0	0.0	0.0	4.0	26.5	4.0	2.5	0.5	0.0	0.0	0.0	0.0	0.0	0.0	0.0	0.0	0.0	0.0	0.0	0.0	0.0	63.0
秋吉台(美祿市)	0.0	0.5	0.0	0.0	0.0	0.0	0.0	1.0	9.5	25.5	4.0	0.0	0.0	0.0	0.0	0.0	0.0	0.0	0.0	0.0	0.0	0.0	0.0	0.0	0.0	40.5
鹿野(周南市)	0.0	0.0	0.5	0.0	0.0	0.0	0.0	0.0	8.0	7.0	3.0	0.0	0.0	0.0	0.0	0.0	0.0	0.0	0.0	0.0	0.0	0.0	0.0	0.0	0.0	18.5
広瀬(岩国市)	0.0	0.0	0.0	0.0	0.0	0.0	0.0	0.0	8.0	6.0	3.5	0.0	0.0	0.0	0.0	0.0	0.0	0.0	0.0	0.0	0.0	0.0	0.0	0.0	0.0	17.5
豊田(下関市)	0.0	0.0	0.0	0.0	0.0	0.0	0.0	0.0	6.5	13.0	1.0	0.0	0.0	0.0	0.0	0.0	0.0	0.0	0.0	0.0	0.0	0.0	0.0	0.0	0.0	20.5
東厚保(美祿市)	0.0	0.0	0.0	0.0	0.0	0.0	0.0	0.0	1.5	1.5	1.5	0.0	0.0	0.0	0.5	0.0	0.0	0.0	0.0	0.0	0.0	0.0	0.0	0.0	0.0	5.0
山口(山口市)	0.0	0.0	0.0	0.0	0.0	0.0	0.0	2.0	2.5	6.0	5.0	0.0	0.0	0.0	0.0	0.0	0.0	0.0	0.0	0.0	0.0	0.0	0.0	0.0	0.0	15.5
和田(周南市)	0.0	0.0	0.0	0.0	0.0	0.0	0.0	0.0	2.5	6.5	5.0	0.0	0.0	0.0	0.0	0.0	0.0	0.0	0.0	0.0	0.0	0.0	0.0	0.0	0.0	14.0
岩国(岩国市)	0.0	0.0	0.0	0.0	0.0	0.0	0.0	0.0	1.5	8.5	1.5	0.5	0.0	0.0	0.0	0.0	0.0	0.0	0.0	0.0	0.0	0.0	0.0	0.0	0.0	12.0
防府(防府市)	0.0	0.0	0.0	0.0	0.0	0.0	0.0	0.0	0.5	25.5	8.0	0.0	0.0	0.0	0.0	0.0	0.0	0.0	0.0	0.0	0.0	0.0	0.0	0.0	0.0	34.0
下松(下松市)	0.0	0.0	0.0	0.0	0.0	0.0	0.0	0.0	0.0	19.5	8.5	1.0	0.0	0.0	0.0	0.0	0.0	0.0	0.0	0.0	0.0	0.0	0.0	0.0	0.0	29.0
玖珂(岩国市)	0.0	0.0	0.0	0.0	0.0	0.0	0.0	0.0	1.0	22.0	4.0	1.0	0.0	0.0	0.0	0.0	0.0	0.0	0.0	0.0	0.0	0.0	0.0	0.0	0.0	28.0
下関(下関市)	0.0	0.0	0.0	0.0	0.0	0.0	0.0	0.0	0.0	0.0	0.0	0.0	0.0	0.0	0.0	14.5	16.0	1.0	0.0	0.0	0.0	0.0	0.0	0.0	0.0	31.5
宇部(宇部市)	0.0	0.0	0.0	0.0	0.0	0.0	0.0	0.0	0.0	0.0	2.0	0.0	0.0	0.0	0.0	1.0	2.0	7.0	0.0	0.0	0.0	0.0	0.0	0.0	0.0	12.0
柳井(柳井市)	0.0	0.0	0.0	0.0	0.0	0.0	0.0	0.0	0.0	0.0	22.0	3.0	0.0	0.0	0.0	0.0	0.0	0.0	0.0	0.0	0.0	0.0	0.0	0.0	0.0	25.0
安下庄(大島郡周防大島町)	0.0	0.0	0.0	0.0	0.0	0.0	0.0	0.0	0.0	0.0	23.5	1.5	0.5	0.0	0.0	0.0	0.0	0.0	0.0	0.0	0.0	0.0	0.0	0.0	0.0	25.5
	1	2	3	4	5	6	7	8	9	10	11	12	13	14	15	16	17	18	19	20	21	22	23	24	合計	

単位:mm (×は欠測)

緑色:1mm~10mm未満

黄色:10mm以上~20mm未満(長く降り続くと注意を要する)、20mm以上~30mm未満(側溝や小さい川があふれたり、小規模のがけ崩れが始まる)

桃色:30mm以上~50mm未満(山崩れやがけ崩れが起きやすくなる)、50mm以上~(都市部では地下街等に雨水が流れ込むことがある。土石流が起これやすくなる)

アメダス降水量の時系列表(7月6日):山口県

	1	2	3	4	5	6	7	8	9	10	11	12	13	14	15	16	17	18	19	20	21	22	23	24	合計
須佐(萩市)	0.0	0.0	0.0	0.0	0.0	0.0	0.0	0.0	0.0	0.0	0.0	0.0	0.0	0.0	0.0	0.0	0.0	0.0	0.0	0.0	0.0	0.0	0.0	0.0	0.0
萩(萩市)	0.0	0.0	0.0	0.0	0.0	0.0	0.0	0.0	0.0	0.0	0.0	0.0	0.0	0.0	0.0	0.0	0.0	0.0	0.0	0.0	0.0	0.0	0.0	0.0	0.0
油谷(長門市)	0.0	0.0	0.0	0.0	0.0	0.0	0.0	0.0	0.0	0.0	0.0	0.0	0.0	0.0	0.0	0.0	0.0	0.0	0.0	0.0	0.0	0.0	1.0	1.5	2.5
篠生(山口市)	0.0	0.0	0.0	0.0	0.0	0.0	0.0	0.0	0.0	0.0	0.0	0.0	0.0	0.0	0.0	0.0	0.0	0.0	0.0	0.0	0.0	0.0	0.0	0.0	0.0
徳佐(山口市)	0.0	0.0	0.0	0.0	0.0	0.0	0.0	0.0	0.0	0.0	0.0	0.0	0.0	0.0	0.0	0.0	0.0	0.0	0.0	0.0	0.0	0.0	0.0	0.0	0.0
羅漢山(岩国市)	0.0	0.0	0.0	0.0	0.0	0.0	0.0	0.0	0.0	0.0	0.0	0.0	0.0	0.0	2.0	0.0	0.0	0.0	0.0	0.0	0.0	0.0	0.0	0.0	2.0
秋吉台(美祿市)	0.0	0.0	0.0	0.0	0.0	0.0	0.0	0.0	0.0	0.0	0.5	0.0	0.0	0.0	0.0	0.0	0.0	0.0	0.0	0.0	0.0	0.0	0.0	2.0	2.5
鹿野(周南市)	0.0	0.0	0.0	0.0	0.0	0.0	0.0	0.0	0.0	0.0	0.0	0.0	0.0	0.0	0.0	0.0	0.0	0.0	0.0	0.0	0.0	0.0	0.0	0.5	0.5
広瀬(岩国市)	0.0	0.0	0.0	0.0	0.0	0.0	0.0	0.0	0.0	0.0	0.0	0.0	0.0	0.0	0.0	0.0	0.0	0.0	0.0	0.0	0.0	0.0	0.0	0.0	0.0
豊田(下関市)	0.0	0.0	0.0	0.0	0.0	0.0	0.0	0.0	0.0	0.0	0.0	0.0	0.0	0.0	0.0	0.0	0.0	0.0	0.0	0.5	0.0	0.0	0.5	4.0	5.0
東厚保(美祿市)	0.0	0.0	0.0	0.0	0.0	0.0	0.0	0.0	0.0	0.0	0.0	0.0	0.0	0.0	0.0	0.0	0.0	0.0	0.0	0.0	0.0	0.0	0.5	4.0	4.5
山口(山口市)	0.0	0.0	0.0	0.0	0.0	0.0	0.0	0.0	0.0	0.0	1.5	0.0	0.0	0.0	0.0	0.0	0.0	0.0	0.0	0.0	0.0	0.0	0.0	1.0	2.5
和田(周南市)	0.0	0.0	0.0	0.0	0.0	0.0	0.0	0.0	0.0	0.0	0.0	0.0	0.0	0.0	0.0	0.0	0.0	0.0	0.0	0.0	0.0	0.0	0.0	0.5	0.5
岩国(岩国市)	0.0	0.0	0.0	0.0	0.0	0.0	0.0	0.0	0.0	0.0	0.0	0.0	0.0	0.0	0.0	0.0	0.0	0.0	0.0	0.0	0.0	0.0	0.5	0.0	0.5
防府(防府市)	0.0	0.0	0.0	0.0	0.0	0.0	0.0	0.0	0.0	0.0	0.0	0.0	0.0	0.0	0.0	0.0	0.0	0.0	0.0	0.0	0.0	0.0	0.0	0.5	0.5
下松(下松市)	0.0	0.0	0.0	0.0	0.0	0.0	0.0	0.0	0.0	0.0	0.0	0.0	0.0	0.0	0.0	0.0	0.0	0.0	0.0	0.0	0.0	0.0	0.0	0.0	0.0
玖珂(岩国市)	0.0	0.0	0.0	0.0	0.0	0.0	0.0	0.0	0.0	0.0	0.0	0.0	0.0	0.0	0.0	0.0	0.0	0.0	0.0	0.0	0.0	0.0	0.0	0.0	0.0
下関(下関市)	0.0	0.0	3.0	0.0	0.0	0.0	9.5	0.0	0.0	0.0	0.0	0.5	0.0	0.0	0.0	0.0	0.0	0.5	1.0	0.0	0.5	3.5	6.5	25.0	
宇部(宇部市)	0.0	0.0	0.0	0.0	0.0	0.0	0.0	0.0	0.0	0.0	0.0	0.0	0.0	0.0	0.0	0.0	0.0	0.0	0.0	0.5	0.0	0.5	3.5	4.5	
柳井(柳井市)	0.0	0.0	0.0	0.0	0.0	0.0	0.0	0.0	0.0	0.0	0.0	0.0	0.0	0.0	0.0	0.0	0.0	0.0	0.0	0.0	0.0	0.0	0.0	0.0	0.0
安下庄(大島郡周防大島町)	0.0	0.0	0.0	0.0	0.0	0.0	0.0	0.0	0.0	0.0	0.0	0.0	0.0	0.0	0.0	0.0	0.0	0.0	0.0	0.0	0.0	0.0	0.0	0.0	0.0
	1	2	3	4	5	6	7	8	9	10	11	12	13	14	15	16	17	18	19	20	21	22	23	24	合計

単位:mm (×は欠測)

緑色:1mm~10mm未満

黄色:10mm以上~20mm未満(長く降り続くと注意を要する)、20mm以上~30mm未満(側溝や小さい川があふれたり、小規模のがけ崩れが始まる)

桃色:30mm以上~50mm未満(山崩れやがけ崩れが起きやすくなる)、50mm以上~(都市部では地下街等に雨水が流れ込むことがある。土石流が起こりやすくなる)

アメダス降水量の時系列表(7月7日): 山口県

	1	2	3	4	5	6	7	8	9	10	11	12	13	14	15	16	17	18	19	20	21	22	23	24	合計
須佐(萩市)	0.0	0.5	0.0	0.0	0.0	0.0	0.0	0.0	0.0	0.0	6.5	0.0	0.0	0.0	0.0	0.0	0.0	0.5	0.0	0.0	0.0	0.0	0.0	0.0	7.5
萩(萩市)	0.5	0.0	0.5	0.0	0.0	0.0	0.0	0.0	0.5	1.0	0.0	0.0	0.0	0.0	0.0	0.0	1.0	0.5	1.0	0.5	0.5	0.0	0.5	0.0	6.5
油谷(長門市)	0.5	0.0	0.0	0.0	0.0	0.0	0.0	16.5	15.5	0.0	0.0	0.0	0.0	0.0	0.0	1.0	1.0	1.0	0.0	0.5	0.0	0.0	0.0	0.0	36.0
篠生(山口市)	1.5	0.5	0.5	0.0	0.0	0.0	0.5	0.0	0.0	1.5	0.5	0.0	0.0	0.0	0.0	0.0	0.5	0.5	0.5	1.0	0.5	0.5	0.0	0.0	8.5
徳佐(山口市)	1.0	1.0	0.0	0.5	0.0	0.0	0.0	0.0	0.0	0.5	0.0	0.0	0.0	0.0	0.0	0.0	0.0	0.0	0.0	0.0	0.0	0.5	0.0	0.0	3.5
羅漢山(岩国市)	0.0	4.0	0.5	0.0	0.5	0.0	0.0	0.0	0.0	0.0	0.0	0.0	0.0	0.0	0.5	0.0	0.0	0.5	0.0	0.0	0.0	0.0	0.0	0.0	6.0
秋吉台(美祿市)	1.0	1.0	0.5	0.5	0.0	0.0	0.0	4.0	5.5	0.0	0.0	0.0	0.0	0.0	0.0	0.5	1.5	1.5	1.0	1.0	0.0	0.5	0.0	0.0	18.5
鹿野(周南市)	0.5	2.0	0.0	0.5	0.5	0.0	0.0	0.0	0.0	1.0	0.5	0.0	0.0	0.0	0.0	0.0	0.0	0.0	0.0	0.0	0.0	0.0	0.5	0.0	5.5
広瀬(岩国市)	0.5	2.0	0.5	1.0	0.0	0.5	0.0	0.0	0.0	0.0	0.0	0.0	0.0	0.0	0.0	0.0	0.0	0.0	0.0	0.0	0.0	0.0	0.0	0.0	4.5
豊田(下関市)	0.5	0.0	1.5	3.0	0.0	0.0	0.0	1.0	0.0	0.0	0.0	0.0	0.0	0.0	0.0	1.0	0.5	0.5	0.0	0.5	0.0	0.0	0.0	0.0	8.5
東厚保(美祿市)	1.5	0.0	1.5	5.0	2.0	2.0	1.0	0.0	0.0	0.0	0.0	0.0	0.0	0.0	0.5	1.0	0.5	1.0	0.5	0.0	0.5	0.0	0.0	0.0	17.0
山口(山口市)	2.5	0.0	0.5	0.5	0.5	0.0	0.0	5.5	12.0	1.5	0.0	0.0	0.0	0.0	0.0	0.0	1.0	1.5	1.5	1.0	0.0	0.5	1.0	0.0	29.5
和田(周南市)	1.5	1.5	0.5	3.5	2.5	0.0	0.0	0.5	0.5	5.0	1.5	0.0	0.0	0.0	0.0	0.0	0.0	1.0	0.5	1.0	0.5	0.0	0.5	0.0	20.5
岩国(岩国市)	0.0	2.0	1.5	1.5	0.5	1.0	0.5	0.0	0.0	0.0	0.0	0.0	0.0	0.0	0.0	0.0	0.0	0.0	0.0	0.0	0.0	0.0	0.0	0.0	7.0
防府(防府市)	3.0	1.0	2.5	1.5	10.0	4.5	2.5	1.0	1.0	2.0	0.0	0.0	0.0	0.0	0.0	0.0	0.5	1.5	1.5	0.5	0.0	1.0	0.5	0.0	34.5
下松(下松市)	1.0	2.0	0.0	1.0	2.0	4.5	3.0	1.5	1.5	4.5	1.0	0.0	0.0	0.0	0.0	0.0	0.0	0.0	1.5	0.5	0.5	0.0	0.5	0.5	25.5
玖珂(岩国市)	0.5	2.5	0.5	1.0	1.0	2.0	0.5	0.0	0.0	0.0	0.0	0.0	0.0	0.0	0.0	0.0	0.0	0.0	0.0	0.0	0.0	0.0	0.0	0.0	8.0
下関(下関市)	0.5	0.0	1.5	23.5	12.0	8.0	19.5	11.5	1.5	1.5	3.5	0.0	1.0	3.0	1.5	1.0	0.0	0.0	0.0	0.0	0.0	0.0	0.0	0.0	89.5
宇部(宇部市)	2.5	0.0	0.5	2.0	8.0	6.0	4.0	4.0	0.0	0.0	0.5	0.0	0.0	0.0	0.5	0.5	1.5	0.5	0.5	0.5	0.0	0.5	0.0	0.0	32.0
柳井(柳井市)	0.5	2.5	2.0	1.0	0.5	5.0	8.0	0.5	0.5	0.0	1.0	0.0	0.0	0.0	0.0	0.0	0.0	0.0	0.0	0.0	0.0	0.0	0.0	0.5	22.0
安下庄(大島郡周防大島町)	0.0	1.5	2.0	1.0	0.5	7.5	6.0	1.5	0.5	0.0	0.0	0.5	0.0	0.0	0.0	0.0	0.0	0.0	0.0	0.0	0.0	0.0	0.0	0.0	21.0
	1	2	3	4	5	6	7	8	9	10	11	12	13	14	15	16	17	18	19	20	21	22	23	24	合計

単位:mm (×は欠測)

緑色:1mm~10mm未満

黄色:10mm以上~20mm未満(長く降り続くと注意を要する)、20mm以上~30mm未満(側溝や小さい川があふれたり、小規模のがけ崩れが始まる)

桃色:30mm以上~50mm未満(山崩れやがけ崩れが起きやすくなる)、50mm以上~(都市部では地下街等に雨水が流れ込むことがある。土石流が起こりやすくなる)

アメダス降水量の時系列表(7月8日):山口県

	1	2	3	4	5	6	7	8	9	10	11	12	13	14	15	16	17	18	19	20	21	22	23	24	合計
須佐(萩市)	0.0	0.0	0.0	0.0	0.0	0.0	0.0	0.0	0.0	0.0	0.0	0.0	0.0	0.0	0.0	0.0	0.0	0.0	0.0	0.0	0.0	0.0	0.0	0.0	0.0
萩(萩市)	0.0	0.0	0.0	0.0	0.5	0.0	0.0	0.0	0.0	0.0	0.0	0.0	0.0	0.0	0.0	0.0	0.0	0.0	0.0	0.0	0.0	0.0	0.0	0.0	0.5
油谷(長門市)	0.0	0.0	0.0	0.0	0.0	0.0	0.0	0.0	0.0	0.0	0.0	0.0	0.0	0.0	0.0	0.0	0.0	0.0	0.0	0.0	0.0	0.0	0.0	0.0	0.0
篠生(山口市)	0.0	0.0	0.0	0.5	0.0	0.0	0.0	0.0	0.0	0.0	0.0	0.0	0.0	0.0	0.0	0.0	0.0	0.0	0.0	0.0	0.0	0.0	0.0	0.0	0.5
徳佐(山口市)	0.0	0.0	0.0	0.0	0.0	0.0	0.0	0.0	0.0	0.0	0.0	0.0	0.0	0.0	0.0	0.0	0.0	0.0	0.0	0.0	0.0	0.0	0.0	0.0	0.0
羅漢山(岩国市)	0.0	0.0	0.0	0.5	1.0	0.5	0.0	0.0	0.5	0.0	3.0	0.0	0.0	0.0	0.0	0.0	0.0	0.0	0.0	0.0	0.0	0.0	0.0	0.0	5.5
秋吉台(美祿市)	0.0	0.0	0.5	0.5	0.0	0.0	0.0	0.0	0.0	0.0	0.0	0.0	0.0	0.0	0.0	0.0	0.0	0.0	0.0	0.0	0.0	0.0	0.0	0.0	1.0
鹿野(周南市)	0.0	0.0	0.0	1.0	2.0	0.5	0.0	0.0	1.0	2.0	0.0	0.0	0.0	0.0	0.0	0.0	0.0	0.0	0.0	0.0	0.0	0.0	0.0	0.0	6.5
広瀬(岩国市)	0.0	0.0	0.0	1.5	1.5	1.0	0.5	0.0	0.0	0.5	1.5	0.5	0.0	0.0	0.0	0.0	0.0	0.0	0.0	0.0	0.0	0.0	0.0	0.0	7.0
豊田(下関市)	0.0	0.0	0.5	0.0	0.0	0.0	0.0	0.0	0.0	0.0	0.0	0.0	0.0	0.0	0.0	0.0	0.0	0.0	0.0	0.0	0.0	0.0	0.0	0.0	0.5
東厚保(美祿市)	0.0	0.0	0.0	0.0	0.0	0.0	0.0	0.0	0.0	0.0	0.0	0.0	0.0	0.0	0.0	0.0	0.0	0.0	0.0	0.0	0.0	0.0	0.0	0.0	0.0
山口(山口市)	0.0	0.0	0.0	0.5	0.0	0.0	0.0	0.0	1.0	0.0	0.0	0.0	0.0	0.0	0.0	0.0	0.0	0.0	0.0	0.0	0.0	0.0	0.0	0.0	1.5
和田(周南市)	0.0	0.0	0.0	1.0	1.5	0.0	0.0	0.0	1.5	1.0	0.0	0.0	0.0	0.0	0.0	0.0	0.0	0.0	0.0	0.0	0.0	0.0	0.0	0.0	5.0
岩国(岩国市)	0.0	0.0	0.0	0.0	0.5	1.0	0.0	0.0	0.0	0.0	0.0	0.0	0.0	0.0	0.0	0.0	0.0	0.0	0.0	0.0	0.0	0.0	0.0	0.0	1.5
防府(防府市)	0.0	0.0	0.0	1.5	0.5	0.0	0.0	0.5	1.5	0.0	0.0	0.0	0.0	0.0	0.0	0.0	0.0	0.0	0.0	0.0	0.0	0.0	0.0	0.0	4.0
下松(下松市)	0.0	0.0	0.0	0.0	0.0	0.0	0.0	0.0	0.0	2.0	0.0	0.0	0.0	0.0	0.0	0.0	0.0	0.0	0.0	0.0	0.0	0.0	0.0	0.0	2.0
玖珂(岩国市)	0.0	0.0	0.0	0.5	0.0	0.0	0.0	0.0	0.0	0.0	0.5	0.0	0.0	0.0	0.0	0.0	0.0	0.0	0.0	0.0	0.0	0.0	0.0	0.0	1.0
下関(下関市)	0.0	0.0	0.0	0.0	0.0	0.0	0.0	0.0	0.0	0.0	0.0	1.0	0.0	0.0	0.0	0.0	0.0	0.0	0.0	0.0	0.0	0.0	0.0	0.0	1.0
宇部(宇部市)	0.0	0.0	0.0	0.0	0.0	0.0	0.0	0.0	0.0	0.0	0.0	0.0	0.0	0.0	0.0	0.0	0.0	0.0	0.0	0.0	0.0	0.0	0.0	0.0	0.0
柳井(柳井市)	0.0	0.0	0.0	0.0	0.0	0.0	0.0	0.0	0.0	0.0	1.0	0.0	0.0	0.0	0.0	0.0	0.0	0.0	0.0	0.0	0.0	0.0	0.0	0.0	1.0
安下庄(大島郡周防大島町)	0.0	0.0	0.0	0.0	0.0	0.0	0.0	0.0	0.0	0.0	0.0	0.0	0.0	0.0	0.0	0.0	0.0	0.0	0.0	0.0	0.0	0.0	0.0	0.0	0.0
	1	2	3	4	5	6	7	8	9	10	11	12	13	14	15	16	17	18	19	20	21	22	23	24	合計

単位:mm (×は欠測)

緑色:1mm~10mm未満

黄色:10mm以上~20mm未満(長く降り続くと注意を要する)、20mm以上~30mm未満(側溝や小さい川があふれたり、小規模のがけ崩れが始まる)

桃色:30mm以上~50mm未満(山崩れやがけ崩れが起きやすくなる)、50mm以上~(都市部では地下街等に雨水が流れ込むことがある。土石流が起こりやすくなる)

アメダス降水量の時系列表(7月9日):山口県

	1	2	3	4	5	6	7	8	9	10	11	12	13	14	15	16	17	18	19	20	21	22	23	24	合計
須佐(萩市)	0.0	0.0	0.0	0.0	0.0	0.0	7.0	7.5	6.0	0.0	0.0	0.0	0.0	0.0	0.0	0.0	0.0	0.0	0.0	0.0	0.0	0.0	0.0	0.0	20.5
萩(萩市)	0.0	0.0	0.0	0.0	0.0	0.0	5.5	1.0	0.0	0.0	0.0	0.0	0.0	0.0	0.0	0.0	0.0	0.0	0.0	0.0	0.0	0.0	0.0	0.0	6.5
油谷(長門市)	0.0	0.0	0.0	0.0	2.0	7.0	0.0	0.0	0.0	0.0	0.0	0.0	0.0	0.0	0.0	0.0	0.0	0.0	0.0	0.0	0.0	0.0	0.0	0.0	9.0
篠生(山口市)	0.0	0.0	0.0	0.0	0.0	0.0	0.0	13.5	2.5	0.0	0.0	0.0	0.0	0.0	0.0	0.0	0.0	0.0	0.0	0.0	0.0	0.0	0.0	0.0	16.0
徳佐(山口市)	0.0	0.0	0.0	0.0	0.0	0.0	0.0	7.5	0.5	0.0	0.0	0.0	0.0	0.0	0.0	0.0	0.0	0.0	0.0	0.0	0.0	0.0	0.0	0.0	8.0
羅漢山(岩国市)	0.0	0.0	0.0	0.0	0.0	0.0	1.0	0.5	13.0	11.0	0.0	0.0	0.0	0.0	0.0	0.0	0.0	0.0	0.0	0.0	0.0	0.0	0.0	0.0	25.5
秋吉台(美祿市)	0.0	0.0	0.0	0.0	0.0	0.0	7.0	2.0	0.0	0.0	0.0	0.0	0.0	0.0	0.0	0.0	0.0	0.0	0.0	0.0	0.0	0.0	0.0	0.0	9.0
鹿野(周南市)	0.0	0.0	0.0	0.0	0.0	0.0	1.5	4.5	4.0	0.0	0.0	0.0	0.0	0.0	0.0	0.0	0.0	0.0	0.0	0.0	0.0	0.0	0.0	0.0	10.0
広瀬(岩国市)	0.0	0.0	0.0	0.0	0.0	0.0	1.0	10.5	6.0	1.0	0.0	0.0	0.0	0.0	0.0	0.0	0.0	0.0	0.0	0.0	0.0	0.0	0.0	0.0	18.5
豊田(下関市)	0.0	0.0	0.0	0.0	0.0	6.0	0.5	0.0	0.0	0.0	0.0	0.0	0.0	0.0	0.0	0.0	0.0	0.0	0.0	0.0	0.0	0.0	0.0	0.0	6.5
東厚保(美祿市)	0.0	0.0	0.0	0.0	0.0	0.5	4.5	0.0	0.0	0.0	0.0	0.0	0.0	0.0	0.0	0.0	0.0	0.0	0.0	0.0	0.0	0.0	0.0	0.0	5.0
山口(山口市)	0.0	0.0	0.0	0.0	0.0	0.0	6.0	0.5	0.0	0.0	0.0	0.0	0.0	0.0	0.0	0.0	0.0	0.0	0.0	0.0	0.0	0.0	0.0	0.0	6.5
和田(周南市)	0.0	0.0	0.0	0.0	0.0	0.0	0.0	1.5	3.5	0.0	0.0	0.0	0.0	0.0	0.0	0.0	0.0	0.0	0.0	0.0	0.0	0.0	0.0	0.0	5.0
岩国(岩国市)	0.0	0.0	0.0	0.0	0.0	0.0	0.0	0.0	0.5	7.0	0.0	0.0	0.0	0.0	0.0	0.0	0.0	0.0	0.0	0.0	0.0	0.0	0.0	0.0	7.5
防府(防府市)	0.0	0.0	0.0	0.0	0.0	0.0	0.0	1.0	1.0	0.0	0.0	0.0	0.0	0.0	0.0	0.0	0.0	0.0	0.0	0.0	0.0	0.0	0.0	0.0	2.0
下松(下松市)	0.0	0.0	0.0	0.0	0.0	0.0	0.0	0.0	0.0	0.5	0.5	0.0	0.0	0.0	0.0	0.0	0.0	0.0	0.0	0.0	0.0	0.0	0.0	0.0	1.0
玖珂(岩国市)	0.0	0.0	0.0	0.0	0.0	0.0	0.0	0.0	7.0	7.5	0.0	0.0	0.0	0.0	0.0	0.0	0.0	0.0	0.0	0.0	0.0	0.0	0.0	0.0	14.5
下関(下関市)	0.0	0.0	0.0	0.0	0.0	1.0	0.0	0.0	0.0	0.0	0.0	0.0	0.0	0.0	0.0	0.0	0.0	0.0	22.5	0.0	0.0	0.0	0.0	0.0	23.5
宇部(宇部市)	0.0	0.0	0.0	0.0	0.0	0.0	0.0	0.0	0.0	0.0	0.0	0.0	0.0	0.0	0.0	0.0	0.0	0.0	0.0	0.0	0.0	0.0	0.0	0.0	0.0
柳井(柳井市)	0.0	0.0	0.0	0.0	0.0	0.0	0.0	0.0	0.0	0.0	0.0	0.0	0.0	0.0	0.0	0.0	0.0	0.0	0.0	0.0	0.0	0.0	0.0	0.0	0.0
安下庄(大島郡周防大島町)	0.0	0.0	0.0	0.0	0.0	0.0	0.0	0.0	0.0	0.0	0.0	0.0	0.0	0.0	0.0	0.0	0.0	0.0	0.0	0.0	0.0	0.0	0.0	0.0	0.0
	1	2	3	4	5	6	7	8	9	10	11	12	13	14	15	16	17	18	19	20	21	22	23	24	合計

単位:mm (×は欠測)

緑色:1mm~10mm未満

黄色:10mm以上~20mm未満(長く降り続くと注意を要する)、20mm以上~30mm未満(側溝や小さい川があふれたり、小規模のがけ崩れが始まる)

桃色:30mm以上~50mm未満(山崩れやがけ崩れが起きやすくなる)、50mm以上~(都市部では地下街等に雨水が流れ込むことがある。土石流が起こりやすくなる)

アメダス降水量の時系列表(7月5日):福岡県

	1	2	3	4	5	6	7	8	9	10	11	12	13	14	15	16	17	18	19	20	21	22	23	24	合計
小呂島(福岡市西区)	0.0	0.0	0.0	0.0	0.0	0.0	0.0	0.0	0.0	0.0	0.0	0.0	1.0	0.0	0.0	0.0	0.0	0.0	0.0	0.0	0.0	0.0	0.0	0.0	1.0
宗像(宗像市)	0.0	0.0	0.0	0.0	0.0	0.0	0.0	0.0	0.0	0.0	2.5	0.0	1.5	7.5	1.0	1.5	0.0	0.0	0.0	0.0	0.0	0.0	0.0	2.5	16.5
八幡(北九州市八幡西区)	0.0	0.0	0.0	0.0	0.0	0.0	0.0	0.0	2.0	0.0	0.0	0.0	0.5	2.5	1.0	3.0	0.0	0.0	0.0	0.0	0.0	0.0	0.0	0.0	9.0
空港北町(北九州市小倉南区)	0.0	0.0	0.0	0.0	0.0	0.0	0.0	0.0	0.0	7.0	0.0	0.0	0.0	0.5	12.0	9.5	0.5	0.0	0.0	0.5	0.0	0.0	0.0	0.0	30.0
東谷(北九州市小倉南区)	0.0	0.0	0.0	0.0	0.0	0.0	0.0	0.0	0.0	27.0	9.0	10.5	15.5	8.5	0.0	8.5	0.0	0.0	0.0	0.0	0.0	0.0	0.0	0.0	79.0
行橋(行橋市)	0.0	0.0	0.0	0.0	0.0	0.0	0.0	0.0	0.0	18.0	12.0	2.0	9.0	11.5	2.0	3.5	0.5	6.0	0.0	0.0	0.0	0.0	0.0	0.5	65.0
飯塚(飯塚市)	0.0	0.0	0.0	0.0	0.0	0.0	1.0	1.5	0.0	0.0	0.0	2.5	12.0	0.0	0.0	0.0	0.0	2.5	0.0	0.0	0.0	0.0	0.0	0.0	19.5
前原(糸島市)	0.0	0.0	0.0	0.0	0.0	0.0	3.0	0.0	0.0	0.0	0.0	0.0	0.0	0.0	0.0	0.0	0.0	0.0	0.0	0.5	0.5	0.0	5.5	9.5	
福岡(福岡市中央区)	0.0	0.0	0.0	0.0	0.0	0.0	3.5	0.0	0.0	0.0	0.0	0.0	2.5	0.0	0.0	0.0	0.0	0.0	0.0	0.0	0.0	0.0	0.0	0.0	6.0
博多(福岡市博多区)	0.0	0.0	0.0	0.0	0.0	0.0	3.0	0.0	0.0	0.0	0.0	0.0	0.5	0.0	0.0	0.0	0.0	0.0	0.0	0.0	0.0	0.0	0.0	0.0	3.5
太宰府(太宰府市)	0.0	0.0	0.0	0.0	0.0	0.0	0.0	4.5	0.0	0.0	0.0	0.0	0.0	0.0	0.5	0.0	0.0	1.0	12.5	1.0	0.0	0.5	0.0	0.0	20.0
添田(田川郡添田町)	0.0	0.0	0.0	0.0	0.0	0.0	0.0	5.0	1.0	0.0	0.0	1.5	6.5	0.0	0.5	4.5	0.0	0.0	0.0	0.0	0.0	0.0	0.0	0.0	19.0
早良脇山(福岡市早良区)	0.0	0.0	0.0	0.0	0.0	0.0	3.0	1.5	0.0	0.0	0.0	0.0	0.0	0.0	4.0	0.0	0.0	2.5	0.0	0.0	0.0	1.0	0.0	0.0	12.0
朝倉(朝倉市)	0.0	0.0	0.0	0.0	0.0	0.0	0.0	0.0	1.5	0.5	4.0	17.5	88.5	46.5	67.5	106.0	22.5	22.0	44.0	59.0	33.5	0.5	2.0	0.5	516.0
英彦山(田川郡添田町)	0.0	0.0	0.0	0.0	0.0	0.0	0.0	0.5	18.0	0.0	0.0	11.0	5.5	31.0	13.5	39.5	53.0	24.0	11.5	28.5	6.5	5.5	0.0	0.0	248.0
久留米(久留米市)	0.0	0.0	0.0	0.0	0.0	0.0	0.0	0.0	0.0	0.0	1.5	0.0	0.0	0.0	0.0	0.0	0.5	1.0	1.0	0.0	0.0	0.0	0.5	4.5	9.0
耳納山(久留米市)	0.0	0.0	0.0	0.0	0.0	1.5	0.0	0.0	0.0	0.0	9.5	0.0	0.0	0.0	0.0	1.0	0.0	0.5	0.5	0.0	0.0	0.0	0.0	15.5	28.5
黒木(八女市)	0.0	0.0	0.0	0.0	0.0	0.0	0.0	0.0	2.0	2.0	23.5	21.0	0.5	0.0	0.0	0.0	0.0	0.0	0.0	0.0	0.0	0.5	0.0	1.0	50.5
柳川(柳川市)	0.0	0.0	0.0	0.0	0.0	0.0	0.0	0.0	6.0	0.0	0.0	0.0	0.0	0.0	0.0	0.0	0.5	0.5	0.0	0.0	0.0	0.5	0.5	15.5	23.5
大牟田(大牟田市)	0.0	0.0	0.0	0.0	0.0	0.0	0.0	0.5	0.0	1.5	0.0	0.0	0.0	0.0	0.0	0.0	0.0	0.0	0.0	0.0	0.0	0.0	4.5	0.0	6.5
	1	2	3	4	5	6	7	8	9	10	11	12	13	14	15	16	17	18	19	20	21	22	23	24	合計

単位:mm (×は欠測)

緑色:1mm~10mm未満

黄色:10mm以上~20mm未満(長く降り続くと注意を要する)、20mm以上~30mm未満(側溝や小さい川があふれたり、小規模のがけ崩れが始まる)

桃色:30mm以上~50mm未満(山崩れやがけ崩れが起きやすくなる)、50mm以上~(都市部では地下街等に雨水が流れ込むことがある。土石流が起こりやすくなる)

アメダス降水量の時系列表(7月6日):福岡県

	1	2	3	4	5	6	7	8	9	10	11	12	13	14	15	16	17	18	19	20	21	22	23	24	合計
小呂島(福岡市西区)	5.5	0.5	7.5	30.5	3.5	6.5	1.5	8.5	12.0	11.5	9.5	0.5	0.5	0.5	1.5	1.5	1.0	2.0	3.5	0.5	1.5	3.0	2.0	0.0	115.0
宗像(宗像市)	17.5	19.5	0.5	0.0	1.0	7.5	4.0	3.5	2.0	1.5	8.0	0.5	0.0	4.5	1.5	0.5	0.5	0.0	3.0	4.5	2.0	1.5	5.0	3.5	92.0
八幡(北九州市八幡西区)	0.0	7.0	1.0	0.0	0.0	3.5	2.0	1.0	2.5	0.5	3.0	1.0	0.0	0.0	0.0	0.0	0.0	0.5	1.0	2.5	1.5	0.5	3.5	5.0	36.0
空港北町(北九州市小倉南区)	0.0	0.0	1.5	0.0	0.0	0.0	1.5	0.0	1.0	0.0	0.0	0.0	0.0	0.0	0.0	0.0	0.0	0.0	0.0	1.0	1.5	0.0	1.5	5.0	13.0
東谷(北九州市小倉南区)	10.5	7.0	3.5	0.5	0.5	1.0	1.5	1.5	4.5	1.0	1.0	2.5	0.0	0.0	0.0	0.0	0.0	0.0	0.5	3.0	2.0	2.5	2.5	6.5	52.0
行橋(行橋市)	2.0	29.0	4.5	3.5	1.0	1.0	3.5	1.5	4.5	1.5	1.0	2.0	0.0	0.0	0.0	0.0	0.0	0.0	1.0	1.5	2.5	2.5	1.0	4.5	68.0
飯塚(飯塚市)	0.5	10.0	3.0	1.0	1.5	4.0	5.5	4.5	1.5	2.5	3.5	0.5	1.5	4.5	2.0	0.0	0.0	0.0	2.5	2.5	5.5	3.0	3.5	8.0	71.0
前原(糸島市)	3.5	47.0	33.0	8.5	5.5	14.0	22.0	11.0	14.0	20.0	15.5	0.5	0.5	0.5	0.0	0.0	0.5	1.5	2.5	16.0	6.5	7.5	9.0	5.0	244.0
福岡(福岡市中央区)	3.0	3.5	6.0	2.5	2.5	7.0	6.0	0.5	5.0	3.5	3.0	2.5	1.0	3.5	1.5	0.0	0.0	0.5	4.0	2.5	4.0	3.5	8.0	6.5	80.0
博多(福岡市博多区)	3.0	3.0	4.5	1.5	0.5]	5.0	3.5	0.5	2.0	3.5	2.0	2.0	1.0	7.5	1.0	0.5	0.0	0.0	3.5	2.0	3.5	2.5	7.5	6.0	66.0)
太宰府(太宰府市)	1.0	4.0	3.5	2.0	3.0	4.5	7.0	2.5	3.5	2.5	9.0	9.0	2.5	2.5	2.0	0.0	0.0	0.5	2.5	1.0	8.5	2.0	9.0	5.5	87.5
添田(田川郡添田町)	0.0	2.5	4.0	2.5	2.0	2.0	5.0	4.5	1.5	1.0	4.0	1.5	1.5	3.0	2.0	0.0	0.0	0.0	1.0	0.5	3.0	4.5	1.5	6.5	54.0
早良脇山(福岡市早良区)	1.0	12.0	9.0	4.5	4.0	3.5	15.0	7.5	8.0	3.5	1.5	0.5	1.0	1.0	0.0	0.5	0.0	0.0	2.5	0.5	15.0	9.0	11.5	6.0	117.0
朝倉(朝倉市)	3.5	3.5	2.5	2.0	3.5	5.0	5.0	1.0	0.0	3.5	1.5	6.0	0.5	1.5	0.5	0.0	0.0	0.5	0.5	0.5	4.0	3.5	6.5	15.0	70.0
英彦山(田川郡添田町)	10.5	6.0	4.0	2.0	4.0	3.0	6.0	5.0	1.0	1.0	2.5	1.0	0.5	2.5	1.5	0.0	0.0	0.0	0.5	0.0	1.0	3.0	2.0	9.0	66.0
久留米(久留米市)	6.0	25.0	23.5	5.5	7.0	10.0	8.5	12.0	0.5	0.0	0.0	0.0	0.0	1.5	0.5	0.0	0.0	2.0	0.5	0.0	5.5	5.0	18.5	7.0	138.5
耳納山(久留米市)	2.5	4.0	7.5	2.5	2.5	4.5	6.5	5.5	1.0	1.0	0.0	0.0	0.0	1.0	0.0	0.5	0.0	1.5	1.0	0.0	7.0	6.5	10.5	8.5	74.0
黒木(八女市)	1.0	22.5	25.5	5.0	3.0	4.5	6.0	11.0	1.0	0.0	0.0	0.0	0.0	0.0	1.0	0.0	0.5	2.0	1.5	0.0	6.0	11.5	12.5	4.5	119.0
柳川(柳川市)	19.0	34.0	16.5	22.0	7.5	23.5	16.0	34.5	16.0	1.0	0.0	0.0	0.0	0.5	0.0	0.0	1.5	4.0	0.5	1.5	5.5	5.0	32.5	6.5	247.5
大牟田(大牟田市)	4.5	3.5	45.0	23.5	10.5	16.5	5.5	12.0	2.0	0.0	0.0	0.0	1.0	2.0	0.0	0.0	1.0	5.0	2.0	2.0	2.5	1.0	2.0	22.0	163.5
	1	2	3	4	5	6	7	8	9	10	11	12	13	14	15	16	17	18	19	20	21	22	23	24	合計

単位:mm (×は欠測)

緑色:1mm~10mm未満

黄色:10mm以上~20mm未満(長く降り続くと注意を要する)、20mm以上~30mm未満(側溝や小さい川があふれたり、小規模のがけ崩れが始まる)

桃色:30mm以上~50mm未満(山崩れやがけ崩れが起きやすくなる)、50mm以上~(都市部では地下街等に雨水が流れ込むことがある。土石流が起こりやすくなる)

アメダス降水量の時系列表(7月7日):福岡県

	1	2	3	4	5	6	7	8	9	10	11	12	13	14	15	16	17	18	19	20	21	22	23	24	合計	
小呂島(福岡市西区)	6.0	0.0	0.0	0.0	0.0	0.0	0.0	1.5	4.0	1.5	1.5	0.0	0.5	0.0	0.0	0.0	0.0	0.0	0.0	0.0	0.0	0.0	0.0	0.0	0.0	15.0
宗像(宗像市)	0.5	45.0	9.5	0.5	9.5	1.0	0.0	0.0	5.5	10.0	5.0	6.5	6.5	1.0	0.5	0.0	0.0	0.0	0.0	0.0	0.0	0.0	0.0	0.0	0.0	101.0
八幡(北九州市八幡西区)	0.0	0.5	17.5	29.0	61.5	36.5	21.5	2.0	3.5	8.5	5.5	4.0	4.5	6.5	2.0	0.5	0.0	0.0	0.0	0.0	0.0	0.0	0.0	0.0	0.0	203.5
空港北町(北九州市小倉南区)	1.5	0.0	2.5	29.0	38.5	14.5	16.0	16.0	2.0	2.5	4.5	0.5	0.5	2.0	1.0	0.5	1.0	0.0	0.0	0.0	0.0	0.0	0.0	0.0	0.0	132.5
東谷(北九州市小倉南区)	0.5	4.5	25.5	10.5	26.5	35.5	21.5	2.5	3.5	8.5	5.5	4.0	3.0	4.5	1.5	0.5	0.5	0.0	0.0	0.0	0.0	0.0	0.0	0.0	0.0	158.5
行橋(行橋市)	1.0	5.5	19.0	5.5	5.5	38.0	17.0	2.0	3.0	12.5	6.0	5.5	2.5	3.5	2.5	1.0	0.0	0.0	0.0	0.0	0.0	0.0	0.0	0.0	0.0	130.0
飯塚(飯塚市)	2.0	0.5	0.0	0.0	0.0	0.0	0.0	3.0	2.5	13.5	6.5	3.0	3.5	2.0	0.5	0.0	0.0	0.0	0.0	0.0	0.0	0.0	0.0	0.0	0.0	37.0
前原(糸島市)	0.0	0.0	0.0	0.0	0.0	0.0	0.0	0.0	0.5	0.5	0.0	0.0	0.5	0.0	0.0	0.0	0.0	0.0	0.0	0.0	0.0	0.0	0.0	0.0	0.0	1.5
福岡(福岡市中央区)	0.5	1.5	0.0	0.0	0.0	0.0	0.0	0.5	1.5	0.5	2.0	1.5	1.0	0.0	0.0	0.0	0.0	0.0	0.0	0.0	0.0	0.0	0.0	0.0	0.0	9.0
博多(福岡市博多区)	0.5	0.5	0.0	0.0	0.0	0.0	0.0	0.0	0.5	2.5	2.5	2.0	2.0	0.0	0.0	0.0	0.0	0.0	0.0	0.0	0.0	0.0	0.0	0.0	0.0	10.5
太宰府(太宰府市)	1.5	0.5	0.0	0.0	0.0	0.0	0.0	0.0	0.0	1.0	1.0	1.0	1.5	0.0	0.0	0.0	0.0	0.0	0.0	0.0	0.0	0.0	0.0	0.0	0.0	6.5
添田(田川郡添田町)	2.0	1.5	0.5	0.0	0.0	0.0	0.0	3.0	1.0	5.0	6.0	3.5	1.5	3.0	0.5	0.5	0.0	0.0	0.0	0.0	0.0	0.0	0.0	0.0	0.0	28.0
早良麓山(福岡市早良区)	0.5	0.0	0.0	0.0	0.0	0.0	0.0	0.0	0.5	0.0	0.5	1.0	0.5	0.0	0.0	0.0	0.0	0.0	0.0	0.0	0.0	0.0	0.0	0.0	0.0	3.0
朝倉(朝倉市)	3.5	0.0	0.5	0.5	1.0	0.5	0.5	0.0	1.5	1.5	9.0	1.5	2.0	0.5	0.0	0.0	0.0	0.0	0.0	0.0	0.0	0.0	0.0	0.0	0.0	22.5
英彦山(田川郡添田町)	3.5	1.0	2.0	0.0	0.5	0.0	0.0	0.5	0.0	2.5	6.5	6.5	1.5	2.5	1.5	0.5	0.0	0.0	0.0	0.0	0.0	0.0	0.0	0.0	0.0	29.0
久留米(久留米市)	3.5	1.5	0.0	0.5	0.5	1.0	0.0	1.0	0.0	0.0	0.0	0.5	0.0	0.0	0.0	0.0	0.0	0.0	0.0	0.0	0.0	0.0	0.0	0.0	0.0	8.5
耳納山(久留米市)	4.0	1.5	0.0	0.0	0.0	0.5	0.5	0.0	2.5	0.0	0.5	0.0	1.0	0.5	0.0	0.0	0.0	0.0	0.0	0.0	0.0	0.0	0.0	0.0	0.0	11.0
黒木(八女市)	5.0	4.0	0.5	0.0	0.0	0.0	0.5	0.0	0.0	0.0	0.0	0.0	0.5	0.0	0.0	0.0	0.0	0.0	0.0	0.0	0.0	0.0	0.0	0.0	0.0	10.5
柳川(柳川市)	5.0	2.5	0.5	0.0	0.0	0.0	0.0	0.0	0.0	0.0	0.0	0.5	0.0	0.0	0.0	0.0	0.0	0.0	0.0	0.0	0.0	0.0	1.0	0.0	0.0	9.5
大牟田(大牟田市)	7.0	16.0	0.5	0.0	0.0	0.0	0.0	0.0	1.0	0.0	0.0	0.5	5.0	12.0	0.0	0.0	0.0	0.0	0.0	0.0	0.0	0.0	0.0	0.0	0.0	42.0
	1	2	3	4	5	6	7	8	9	10	11	12	13	14	15	16	17	18	19	20	21	22	23	24	合計	

単位:mm (×は欠測)

緑色:1mm~10mm未満

黄色:10mm以上~20mm未満(長く降り続くと注意を要する)、20mm以上~30mm未満(側溝や小さい川があふれたり、小規模のがけ崩れが始まる)

桃色:30mm以上~50mm未満(山崩れやがけ崩れが起きやすくなる)、50mm以上~(都市部では地下街等に雨水が流れ込むことがある。土石流が起りやすくなる)

アメダス降水量の時系列表(7月8日):福岡県

	1	2	3	4	5	6	7	8	9	10	11	12	13	14	15	16	17	18	19	20	21	22	23	24	合計
小呂島(福岡市西区)	0.0	0.0	0.0	0.0	0.0	0.0	0.0	0.0	0.0	0.0	0.0	0.0	0.0	0.0	0.0	0.0	0.0	0.0	0.0	0.0	0.0	0.0	0.0	0.0	0.0
宗像(宗像市)	0.0	0.0	0.0	0.0	0.0	0.0	0.0	0.0	0.0	0.0	0.0	0.0	0.0	0.0	0.0	0.0	0.0	0.0	0.0	0.0	0.0	0.0	0.0	0.0	0.0
八幡(北九州市八幡西区)	0.0	0.0	0.0	0.0	0.0	0.0	0.0	0.0	0.0	0.0	0.0	0.0	0.0	0.0	0.0	0.0	0.0	0.0	0.0	0.0	0.0	0.0	0.0	0.0	0.0
空港北町(北九州市小倉南区)	0.0	0.0	0.0	0.0	0.0	0.0	0.0	0.0	0.0	0.0	0.0	0.0	0.0	0.0	0.0	0.0	0.0	0.0	0.0	0.0	0.0	0.0	0.0	0.0	0.0
東谷(北九州市小倉南区)	0.0	0.0	0.0	0.0	0.0	0.0	0.0	0.0	0.0	0.0	0.0	0.0	0.0	0.0	0.0	0.0	0.0	0.0	0.0	0.0	0.0	0.0	0.0	0.0	0.0
行橋(行橋市)	0.0	0.0	0.0	0.0	0.0	0.0	0.0	1.0	0.0	0.0	0.0	0.0	2.5	0.0	3.5	0.0	0.0	0.0	0.0	0.0	0.0	0.0	0.0	0.0	0.0
飯塚(飯塚市)	0.0	0.0	0.5	0.0	0.0	0.0	0.0	0.0	0.0	0.0	0.0	0.5	0.0	0.0	0.0	0.0	0.0	0.0	0.0	0.0	0.0	0.0	0.0	0.0	1.0
前原(糸島市)	0.0	0.0	0.0	0.0	0.0	0.0	0.0	0.0	0.0	0.0	0.0	0.0	0.0	0.0	0.0	0.0	0.0	0.0	0.0	0.0	0.0	0.0	0.0	0.0	0.0
福岡(福岡市中央区)	0.0	0.0	0.0	0.0	0.0	0.0	0.0	0.0	0.0	0.0	0.0	0.0	0.0	0.0	0.0	0.0	0.0	0.0	0.0	0.0	0.0	0.0	0.0	0.0	0.0
博多(福岡市博多区)	0.0	0.0	0.0	0.0	0.0	0.0	0.0	0.0	0.0	0.0	0.0	0.0	0.0	0.0	0.0	0.0	0.0	0.0	0.0	0.0	0.0	0.0	0.0	0.0	0.0
太宰府(太宰府市)	0.0	0.0	0.0	0.0	0.0	0.5	0.0	0.0	0.0	0.0	0.0	0.0	0.0	0.0	0.0	0.0	0.0	0.0	0.0	0.0	0.0	0.0	0.0	0.0	0.5
添田(田川郡添田町)	0.0	0.0	0.0	0.0	0.0	0.0	0.0	0.0	0.0	0.0	2.0	0.0	0.0	0.0	0.0	0.5	0.0	0.0	0.0	0.0	0.0	0.0	0.0	0.0	2.5
早良麓山(福岡市早良区)	0.0	0.0	0.0	0.0	0.0	0.0	0.0	0.0	0.0	0.0	0.0	0.0	0.0	0.0	0.0	0.0	0.0	0.0	0.0	0.0	0.0	0.0	0.0	0.0	0.0
朝倉(朝倉市)	0.0	0.0	0.0	0.0	0.0	0.0	0.0	0.0	0.0	0.0	0.0	0.0	0.5	0.0	0.0	0.0	0.0	0.0	0.0	0.0	0.0	0.0	0.0	0.0	0.5
英彦山(田川郡添田町)	0.0	0.0	0.0	0.0	0.5	0.5	0.0	0.0	0.0	0.0	0.0	0.5	0.0	0.0	3.0	0.0	0.0	0.0	0.0	0.0	0.0	0.0	0.0	0.0	4.5
久留米(久留米市)	0.0	0.0	0.0	0.0	0.0	0.0	0.0	0.0	0.0	0.0	0.0	4.0	4.0	0.0	0.0	0.0	0.0	0.0	0.0	0.0	0.0	0.0	0.0	0.0	8.0
耳納山(久留米市)	0.0	0.0	1.5	2.0	1.5	0.5	0.0	0.0	0.0	0.0	0.0	0.0	0.5	0.0	0.0	0.0	0.0	0.0	0.0	0.0	0.0	0.0	0.0	0.0	6.0
黒木(八女市)	0.0	0.0	0.0	0.0	0.0	0.5	0.0	0.0	0.0	0.0	0.0	0.0	0.0	0.0	0.0	0.0	0.0	0.0	0.0	0.0	0.0	0.0	0.0	0.0	0.5
柳川(柳川市)	0.5	0.5	0.0	0.0	0.0	0.0	0.0	0.0	0.0	0.0	0.0	0.0	0.0	0.0	0.0	0.0	0.0	0.0	0.0	0.0	0.0	0.0	0.0	0.0	1.0
大牟田(大牟田市)	0.0	0.0	0.0	0.5	1.5	0.0	0.0	0.0	0.0	0.0	0.0	0.0	0.0	0.0	0.0	0.0	0.0	0.0	0.0	0.0	0.0	0.0	0.0	0.0	2.0
	1	2	3	4	5	6	7	8	9	10	11	12	13	14	15	16	17	18	19	20	21	22	23	24	合計

単位:mm (×は欠測)

緑色:1mm~10mm未満

黄色:10mm以上~20mm未満(長く降り続くと注意を要する)、20mm以上~30mm未満(側溝や小さい川があふれたり、小規模のがけ崩れが始まる)

桃色:30mm以上~50mm未満(山崩れやがけ崩れが起きやすくなる)、50mm以上~(都市部では地下街等に雨水が流れ込むことがある。土石流が起これやすくなる)

アメダス降水量の時系列表(7月9日):福岡県

	1	2	3	4	5	6	7	8	9	10	11	12	13	14	15	16	17	18	19	20	21	22	23	24	合計
小呂島(福岡市西区)	0.0	0.0	0.0	0.0	0.0	0.0	0.0	0.0	0.0	1.0	0.0	0.0	0.0	0.0	0.0	0.0	0.0	0.0	0.0	0.0	0.0	0.0	0.0	0.0	1.0
宗像(宗像市)	0.0	0.0	0.0	0.0	0.5	0.0	0.0	0.0	0.0	0.0	0.5	0.0	0.0	0.0	0.0	0.0	0.0	0.0	0.0	0.0	0.0	0.0	0.0	0.0	1.0
八幡(北九州市八幡西区)	0.0	0.0	0.0	0.0	0.0	2.0	0.0	0.0	0.0	0.0	0.5	0.0	0.0	0.0	0.0	0.0	0.0	6.5	0.0	0.0	0.0	0.0	0.0	0.0	9.0
空港北町(北九州市小倉南区)	0.0	0.0	0.0	0.0	0.0	0.0	0.0	0.0	0.0	0.0	0.0	0.0	0.0	0.0	0.0	0.0	0.0	0.0	0.0	0.0	0.0	0.0	0.0	0.0	0.0
東谷(北九州市小倉南区)	0.0	0.0	0.0	0.0	0.0	0.0	0.5	0.5	0.0	0.0	0.0	0.5	0.0	0.0	0.0	0.0	0.0	0.0	0.0	0.0	0.0	0.0	0.0	0.0	1.5
行橋(行橋市)	0.0	0.0	0.0	0.0	0.0	0.0	0.0	0.0	0.0	0.0	0.0	0.0	0.0	0.0	0.0	0.0	0.0	0.0	0.0	0.0	0.0	0.0	0.0	0.0	0.0
飯塚(飯塚市)	0.0	0.0	0.0	0.0	0.0	0.0	0.0	0.0	0.5	0.5	1.0	0.0	0.0	0.0	0.0	0.0	0.0	0.0	0.0	0.0	0.0	0.0	0.0	0.0	2.0
前原(糸島市)	0.0	0.0	0.0	0.0	0.0	0.0	0.0	1.0	2.5	3.0	0.5	0.0	0.0	0.0	0.0	0.0	0.0	0.0	0.0	0.0	0.0	0.0	0.0	0.0	7.0
福岡(福岡市中央区)	0.0	0.0	0.0	0.0	0.0	0.0	0.0	0.5	1.5	3.0	0.5	0.0	0.0	0.0	0.0	0.0	0.0	0.0	0.0	0.0	0.0	0.0	0.0	0.0	5.5
博多(福岡市博多区)	0.0	0.0	0.0	0.0	0.0	0.0	0.0	0.0	1.0	2.5	0.5	0.0	0.0	0.0	0.0	0.0	0.0	0.0	0.0	0.0	0.0	2.5	0.0	0.0	6.5
太宰府(太宰府市)	0.0	0.0	0.0	0.0	0.0	0.0	0.0	0.0	1.5	2.5	1.0	0.0	0.0	0.0	0.0	0.0	0.0	0.0	0.0	0.0	0.0	5.0	0.5	0.5	11.0
添田(田川郡添田町)	0.0	0.0	0.0	0.0	0.0	0.5	0.0	0.0	0.0	0.5	0.0	0.5	0.0	0.0	0.0	0.0	0.0	0.0	0.0	0.0	0.0	0.0	0.5	0.0	2.0
早良盛山(福岡市早良区)	0.0	0.0	0.0	0.0	0.0	0.0	0.0	0.0	1.5	3.0	0.0	0.0	0.0	0.0	0.0	0.0	0.0	0.0	0.0	0.0	0.5	11.5	0.0	0.0	16.5
朝倉(朝倉市)	0.0	0.0	0.0	0.0	0.0	2.0	1.0	0.0	0.5	1.5	2.5	0.0	0.0	0.0	0.0	0.0	0.0	0.0	0.0	0.0	0.0	2.0	1.5	10.5	21.5
英彦山(田川郡添田町)	0.0	0.0	0.0	0.0	0.0	6.5	5.0	0.0	0.0	0.5	0.0	0.5	0.0	0.0	0.0	0.0	0.0	0.0	0.0	0.0	0.0	0.0	0.5	0.0	13.0
久留米(久留米市)	0.0	0.0	0.0	0.0	1.0	0.5	4.0	2.5	3.5	3.5	2.0	0.0	0.0	0.0	0.0	0.0	0.0	0.0	0.0	0.5	2.0	6.0	0.0	0.0	25.5
耳納山(久留米市)	0.0	0.0	0.0	0.5	0.0	1.0	6.0	4.0	3.5	5.0	3.5	0.0	0.0	0.0	0.0	0.0	0.0	0.0	0.0	0.5	0.0	1.0	0.5	0.0	25.5
黒木(八女市)	0.0	0.0	0.0	0.0	0.0	0.0	16.5	25.0	4.0	6.0	3.5	0.0	0.0	0.0	0.0	0.0	0.0	0.0	0.0	0.5	0.0	1.0	0.0	0.0	56.5
柳川(柳川市)	0.0	0.0	0.0	0.5	0.0	1.5	7.5	13.5	5.0	3.0	2.0	0.0	0.0	0.0	0.0	0.0	0.0	0.0	0.5	0.0	0.0	0.0	0.0	0.0	33.5
大牟田(大牟田市)	0.0	0.0	0.0	0.0	0.5	0.0	0.0	0.5	2.0	17.0	3.0	1.5	0.0	0.0	0.0	0.0	0.0	0.0	0.0	0.0	0.0	0.0	0.5	0.5	25.5
	1	2	3	4	5	6	7	8	9	10	11	12	13	14	15	16	17	18	19	20	21	22	23	24	合計

単位:mm (×は欠測)

緑色:1mm~10mm未満

黄色:10mm以上~20mm未満(長く降り続くと注意を要する)、20mm以上~30mm未満(側溝や小さい川があふれたり、小規模のがけ崩れが始まる)

桃色:30mm以上~50mm未満(山崩れやがけ崩れが起きやすくなる)、50mm以上~(都市部では地下街等に雨水が流れ込むことがある。土石流が起これやすくなる)

アメダス降水量の時系列表(7月5日~7日):佐賀県

	1	2	3	4	5	6	7	8	9	10	11	12	13	14	15	16	17	18	19	20	21	22	23	24	合計
唐津(唐津市)	0.0	0.0	0.0	0.0	1.0	1.0	0.0	0.0	0.5	0.0	0.0	0.0	0.0	0.0	0.0	0.0	0.0	0.0	0.0	0.0	0.0	0.0	7.0	5.5	15.0
北山(佐賀市)	0.0	0.0	0.0	0.0	0.0	0.0	3.0	0.0	0.0	0.0	0.0	0.0	0.0	0.0	0.0	0.0	0.0	0.0	0.0	0.5	0.5	0.0	0.0	0.0	4.0
鳥栖(鳥栖市)	0.0	0.0	0.0	0.0	0.0	0.0	0.0	5.0	0.0	0.0	16.0	6.5	2.0	0.0	0.0	2.5	0.0	3.0	1.5	0.0	0.0	0.0	0.0	0.5	37.0
伊万里(伊万里市)	0.0	0.0	0.0	0.0	0.0	0.0	0.5	0.0	0.0	1.0	0.0	0.0	0.0	0.0	0.0	0.0	0.0	0.0	0.0	0.0	0.0	2.0	2.5	5.0	11.0
佐賀(佐賀市)	0.0	0.0	0.0	0.0	0.0	0.0	0.0	0.0	0.0	3.5	0.0	0.0	0.0	0.0	0.0	0.0	0.0	0.0	0.0	0.0	0.0	0.0	7.0	4.5	15.0
嬉野(嬉野市)	0.0	0.0	0.0	0.0	0.5	1.0	1.0	1.5	0.0	0.0	0.0	0.0	0.5	0.0	0.5	1.0	0.5	0.0	0.0	0.0	0.0	1.0	0.0	0.0	7.5
白石(杵島郡白石町)	0.0	0.0	0.0	0.0	0.0	0.0	0.0	0.0	0.0	0.5	3.0	0.0	0.5	0.0	0.0	0.0	0.0	0.5	0.0	0.0	0.0	1.0	8.0	30.0	43.5
川副(佐賀市)	0.0	0.0	0.0	0.0	0.0	0.0	0.0	1.0	7.5	0.0	0.0	0.0	0.0	0.0	0.0	0.0	0.0	0.0	0.5	0.0	0.0	0.5	4.0	44.5	58.0
	1	2	3	4	5	6	7	8	9	10	11	12	13	14	15	16	17	18	19	20	21	22	23	24	合計

	1	2	3	4	5	6	7	8	9	10	11	12	13	14	15	16	17	18	19	20	21	22	23	24	合計
唐津(唐津市)	14.5	10.0	10.5	34.5	30.0	4.0	0.0	0.0	0.5	0.0	1.0	0.0	1.5	1.0	0.0	0.0	0.0	2.0	0.0	6.5	8.0	14.5	4.0	4.0	146.5
北山(佐賀市)	11.5	35.0	14.0	17.0	18.0	11.0	8.5	5.5	2.5	0.0	0.0	1.0	1.0	1.0	0.0	0.0	0.5	1.0	0.5	3.5	0.5	2.5	6.0	8.5	149.0
鳥栖(鳥栖市)	5.0	5.5	7.0	4.5	4.5	3.0	5.5	8.5	2.0	0.5	0.0	1.0	0.0	2.0	1.0	0.5	0.0	1.0	1.0	0.5	5.0	3.0	12.5	10.0	83.5
伊万里(伊万里市)	0.5	0.5	5.0	32.5	11.0	7.0	0.0	0.0	0.5	0.0	0.0	0.5	0.0	0.0	0.0	1.0	3.0	1.5	0.0	14.5	2.0	7.0	10.0	5.0	101.5
佐賀(佐賀市)	34.0	13.0	24.5	11.5	25.5	19.0	14.5	4.5	0.0	0.5	1.0	0.0	0.0	0.5	0.5	0.0	1.5	2.5	0.5	1.5	10.0	11.5	9.5	6.5	192.5
嬉野(嬉野市)	2.5	2.5	6.0	0.5	0.0	11.5	1.5	0.5	0.0	0.0	0.0	0.0	2.0	0.0	0.0	1.5	6.5	5.5	2.5	1.5	5.0	0.0	25.5	13.0	88.0
白石(杵島郡白石町)	2.0	4.0	26.5	38.0	37.5	36.5	34.0	31.5	2.0	0.0	0.0	0.0	0.0	0.5	0.0	0.0	4.0	3.0	0.0	8.5	15.0	31.5	23.0	13.0	310.5
川副(佐賀市)	22.5	15.5	12.5	24.0	11.0	20.0	36.5	33.0	5.0	0.0	0.0	0.0	0.0	1.0	0.0	0.0	3.5	2.5	0.0	2.0	11.0	5.0	38.0	7.5	250.5
	1	2	3	4	5	6	7	8	9	10	11	12	13	14	15	16	17	18	19	20	21	22	23	24	合計

	1	2	3	4	5	6	7	8	9	10	11	12	13	14	15	16	17	18	19	20	21	22	23	24	合計
唐津(唐津市)	0.0	0.0	0.0	0.0	0.0	0.0	0.0	0.0	0.0	0.0	0.0	0.0	0.0	0.0	0.0	0.0	0.0	0.0	0.0	0.0	0.0	0.0	0.0	0.0	0.0
北山(佐賀市)	0.5	0.0	0.0	0.0	0.0	0.0	0.0	0.5	0.0	0.0	0.0	0.0	0.0	0.0	0.0	0.0	0.0	0.0	0.0	0.0	0.0	0.0	0.5	1.0	2.5
鳥栖(鳥栖市)	4.0	0.0	0.0	0.0	0.5	1.0	0.5	0.0	2.5	2.0	1.5	1.0	1.0	0.0	0.0	0.0	0.0	0.5	0.0	0.0	0.0	0.0	0.0	0.0	14.5
伊万里(伊万里市)	3.5	2.5	0.0	0.0	0.0	0.0	0.0	0.0	0.0	0.0	0.0	0.0	0.5	0.0	0.0	0.0	0.0	0.0	0.0	0.0	0.0	0.0	0.5	0.0	7.0
佐賀(佐賀市)	5.0	4.0	0.0	0.0	0.0	0.5	0.0	0.0	0.0	0.0	0.0	0.0	0.0	0.0	0.0	0.0	0.0	0.0	0.0	0.0	0.0	0.0	0.0	0.0	9.5
嬉野(嬉野市)	24.5	1.5	0.0	0.0	0.0	0.0	0.0	0.5	0.0	0.0	0.5	0.0	2.0	2.0	0.5	0.0	0.0	0.0	0.0	0.0	0.0	0.0	0.0	0.0	31.5
白石(杵島郡白石町)	3.5	5.5	0.0	0.0	0.5	0.0	0.0	0.0	0.0	0.0	0.0	0.0	0.5	2.0	0.0	0.0	0.0	0.0	0.0	0.0	0.0	0.5	0.0	0.0	12.5
川副(佐賀市)	5.0	3.0	0.0	0.0	0.0	0.0	0.0	0.0	0.0	0.0	0.0	0.5	0.0	0.0	0.0	0.0	0.0	0.0	0.0	0.0	0.0	0.0	0.0	0.0	8.5
	1	2	3	4	5	6	7	8	9	10	11	12	13	14	15	16	17	18	19	20	21	22	23	24	合計

単位:mm (×は欠測)

緑色:1mm~10mm未満

黄色:10mm以上~20mm未満(長く降り続くと注意を要する)、20mm以上~30mm未満(側溝や小さい川があふれたり、小規模のがけ崩れが始まる)

桃色:30mm以上~50mm未満(山崩れやがけ崩れが起きやすくなる)、50mm以上~(都市部では地下街等に雨水が流れ込むことがある。土石流が起こりやすくなる)

アメダス降水量の時系列表(7月8日～9日):佐賀県

	1	2	3	4	5	6	7	8	9	10	11	12	13	14	15	16	17	18	19	20	21	22	23	24	合計
唐津(唐津市)	0.0	0.0	0.0	0.0	0.0	0.0	0.0	0.0	0.0	0.0	0.0	0.0	0.0	0.0	0.0	0.0	0.0	0.0	0.0	0.0	0.0	0.0	0.0	0.0	0.0
北山(佐賀市)	0.0	0.0	0.0	0.0	1.0	0.0	0.0	0.0	0.5	0.0	0.0	0.0	0.0	0.0	0.0	0.0	0.0	0.0	0.0	0.0	0.0	0.0	0.0	0.0	1.5
鳥栖(鳥栖市)	0.0	0.0	0.0	0.0	0.0	0.0	0.0	0.0	0.0	0.0	5.0	0.0	0.0	0.0	0.0	0.0	0.0	0.0	0.0	0.0	0.0	0.0	0.0	0.0	5.0
伊万里(伊万里市)	0.0	0.0	0.0	0.0	0.0	0.0	0.5	0.0	0.0	0.0	0.0	0.0	0.0	0.0	0.0	0.0	0.0	0.0	0.0	0.0	0.0	0.0	0.0	0.0	0.5
佐賀(佐賀市)	0.0	0.0	0.0	0.0	0.0	0.0	0.0	0.0	0.0	0.0	0.0	0.0	0.0	0.0	0.0	0.0	0.0	0.0	0.0	0.0	0.0	0.0	0.0	0.0	0.0
嬉野(嬉野市)	0.0	0.5	0.0	0.0	0.0	0.0	0.5	0.0	0.0	0.0	0.0	0.0	0.5	0.0	0.0	0.0	0.0	0.0	0.0	0.0	0.0	0.0	0.0	0.0	1.5
白石(杵島郡白石町)	0.0	0.0	0.0	0.0	0.5	0.5	0.0	0.0	0.0	0.0	0.0	0.0	0.0	0.0	0.0	0.0	0.0	0.0	0.0	0.0	0.0	0.0	0.0	0.0	1.0
川副(佐賀市)	0.0	0.0	0.0	0.0	0.0	0.0	0.0	0.0	0.0	0.0	0.0	0.0	0.0	0.0	0.0	0.0	0.0	0.0	0.0	0.0	0.0	0.0	0.0	0.0	0.0
	1	2	3	4	5	6	7	8	9	10	11	12	13	14	15	16	17	18	19	20	21	22	23	24	合計

	1	2	3	4	5	6	7	8	9	10	11	12	13	14	15	16	17	18	19	20	21	22	23	24	合計
唐津(唐津市)	0.0	0.0	0.0	0.0	0.0	0.0	1.5	2.5	3.5	1.5	0.0	0.0	0.0	0.0	0.0	0.0	0.0	0.0	0.0	0.0	0.0	0.0	0.0	0.0	9.0
北山(佐賀市)	0.0	0.0	0.0	0.0	0.0	0.5	0.5	2.0	2.5	3.5	0.0	0.0	0.0	0.0	0.0	0.0	0.0	0.0	0.0	3.5	9.5	2.0	1.0	0.0	25.0
鳥栖(鳥栖市)	0.0	0.0	0.0	0.0	4.5	5.0	0.0	0.0	2.5	2.5	1.5	0.0	0.0	0.0	0.0	0.0	0.0	0.0	0.0	0.0	3.5	2.5	18.5	2.5	43.0
伊万里(伊万里市)	0.5	1.5	0.0	0.0	0.0	1.5	1.5	18.0	2.5	1.5	0.5	0.5	0.0	0.0	0.0	0.0	1.0	3.0	4.5	2.5	2.0	1.0	0.0	0.0	42.0
佐賀(佐賀市)	0.0	0.0	1.0	0.0	3.0	2.0	3.5	4.0	2.5	4.0	0.5	0.0	0.0	0.0	0.0	0.0	0.0	0.0	0.0	4.5	0.0	0.5	3.5	0.0	29.0
嬉野(嬉野市)	0.0	1.5	0.0	0.5	1.0	1.5	8.5	21.5	33.0	3.0	1.0	1.0	0.5	0.0	0.0	0.0	0.0	0.0	0.0	0.0	0.0	0.0	0.0	0.0	73.0
白石(杵島郡白石町)	0.0	0.5	1.0	0.0	0.5	32.0	30.5	4.0	17.5	2.0	2.5	0.0	0.5	0.0	0.0	0.0	0.0	2.0	3.0	0.0	0.0	0.0	0.0	0.0	96.0
川副(佐賀市)	0.0	0.0	0.0	0.5	0.0	7.0	19.5	4.0	9.5	1.5	2.0	0.5	0.0	0.0	0.0	0.0	0.0	0.0	0.0	0.0	0.0	0.0	0.0	0.0	44.5
	1	2	3	4	5	6	7	8	9	10	11	12	13	14	15	16	17	18	19	20	21	22	23	24	合計

単位:mm (×は欠測)

緑色:1mm～10mm未満

黄色:10mm以上～20mm未満(長く降り続くと注意を要する)、20mm以上～30mm未満(側溝や小さい川があふれたり、小規模のがけ崩れが始まる)

桃色:30mm以上～50mm未満(山崩れやがけ崩れが起きやすくなる)、50mm以上～(都市部では地下街等に雨水が流れ込むことがある。土石流が起こりやすくなる)

アメダス降水量の時系列表(7月5日):長崎県

	1	2	3	4	5	6	7	8	9	10	11	12	13	14	15	16	17	18	19	20	21	22	23	24	合計	
鏝浦(対馬市)	0.0	0.0	0.5	5.0	2.0	2.0	3.5	0.5	0.0	0.0	0.0	0.0	0.0	0.0	0.0	0.0	0.0	0.0	0.0	0.0	0.0	0.0	0.0	0.0	0.0	13.5
飯原(対馬市)	0.0	0.0	0.0	0.0	0.0	0.5	1.0	0.5	0.0	0.0	0.0	0.0	0.0	0.0	0.0	0.0	0.0	0.0	0.0	0.0	0.0	0.0	0.0	0.0	0.0	2.0
美津島(対馬市)	0.0	0.0	0.0	0.0	0.0	0.0	0.0	0.5	0.0	0.0	0.0	0.0	0.0	0.0	0.0	0.0	0.0	0.0	0.0	0.0	0.0	0.0	0.0	0.0	0.0	0.5
芦辺(壱岐市)	0.0	0.0	0.0	0.0	0.0	0.0	0.0	0.0	0.0	0.0	0.0	10.0	0.0	0.0	0.0	0.0	0.0	0.0	0.0	0.0	0.0	0.0	0.0	0.0	0.0	10.0
石田(壱岐市)	0.0	0.0	0.0	0.0	0.0	0.0	0.0	0.0	0.0	0.0	0.0	0.0	0.0	0.0	0.0	0.0	0.0	0.0	0.0	0.0	0.0	0.0	0.0	0.0	0.0	0.0
平戸(平戸市)	0.0	0.0	0.0	0.0	7.0	0.0	0.0	0.0	0.0	0.0	0.0	0.0	0.0	0.0	0.0	0.0	0.0	0.0	0.0	0.0	0.5	2.5	3.5	5.5	19.0	
松浦(松浦市)	0.0	0.0	0.0	0.0	1.5	1.0	0.0	0.0	0.0	0.0	0.0	0.0	0.0	0.0	0.0	0.0	0.0	0.0	0.0	0.0	0.0	1.0	2.0	0.0	5.5	
小値賀(北松浦郡小値賀町)	0.0	0.0	0.0	0.0	0.0	0.0	0.0	0.0	0.0	0.0	0.0	0.0	0.0	0.0	0.0	0.0	0.0	0.0	0.0	0.0	0.0	0.0	0.0	0.0	0.0	0.0
佐世保(佐世保市)	0.0	0.0	0.0	0.0	0.0	0.0	0.0	0.0	0.0	0.0	0.0	0.0	0.0	0.0	0.0	0.0	0.0	0.0	0.0	0.0	0.0	0.5	0.0	0.0	0.5	
頭ヶ島(南松浦郡新上五島町)	0.0	0.0	0.0	0.0	0.0	0.0	0.0	0.0	0.0	0.0	0.0	0.0	0.0	0.0	0.0	0.0	0.0	0.0	0.0	0.0	0.0	0.0	0.0	0.0	0.0	0.0
有川(南松浦郡新上五島町)	0.0	0.0	0.0	0.0	0.0	0.0	0.0	0.0	0.0	0.0	0.0	0.0	0.0	0.0	0.0	0.0	0.0	0.0	0.0	0.0	0.0	0.0	0.0	0.0	0.0	0.0
大瀬戸(西海市)	0.0	0.0	0.0	0.0	0.0	0.0	0.0	0.0	0.0	0.0	0.0	0.0	0.0	0.0	0.0	0.0	0.0	0.0	0.0	0.0	0.0	0.0	0.0	0.0	0.0	0.0
長浦岳(長崎市)	0.0	0.0	0.0	0.0	0.0	0.0	0.0	0.0	0.0	0.0	0.0	0.0	0.0	0.0	0.0	0.0	0.0	0.0	0.0	0.0	0.0	0.0	0.0	0.0	0.0	0.0
大村(大村市)	0.0	0.0	0.0	0.0	0.0	0.5	0.0	0.0	0.0	0.0	0.0	0.5	0.0	0.0	0.0	0.0	0.0	0.0	0.0	0.0	0.0	0.0	0.0	0.0	0.0	1.0
諫早(諫早市)	0.0	0.0	0.0	0.0	0.0	0.0	0.0	0.0	0.0	0.0	0.0	0.5	0.0	0.0	0.0	0.0	0.0	0.0	0.0	0.0	0.0	0.0	0.0	1.0	1.5	
長崎(長崎市)	0.0	0.0	0.0	0.0	0.0	0.0	0.0	0.0	0.0	0.0	0.0	0.0	0.0	0.0	0.0	0.0	0.0	0.0	0.0	0.0	0.0	0.0	0.0	0.0	0.0	0.0
雲仙岳(雲仙市)	0.0	0.5	0.0	0.0	0.0	0.0	0.0	0.0	0.0	0.0	0.0	0.0	0.0	0.0	0.0	0.0	0.0	0.0	0.0	0.0	0.0	0.0	0.0	0.0	0.0	0.5
島原(島原市)	0.0	0.0	0.0	0.5	0.0	0.0	0.0	0.0	0.0	0.0	0.0	0.0	0.0	0.0	0.0	0.0	0.0	0.0	0.0	0.0	0.0	0.0	0.0	0.0	0.0	0.5
福江(五島市)	0.0	0.0	0.0	0.0	0.0	0.0	0.0	0.0	0.0	0.0	0.0	0.0	0.0	0.0	0.0	0.0	0.0	0.0	0.0	0.0	0.0	0.0	0.0	0.0	0.0	0.0
上大津(五島市)	0.0	0.0	0.0	0.0	0.0	0.0	0.0	0.0	0.0	0.0	0.0	0.0	0.0	0.0	0.0	0.0	0.0	0.0	0.0	0.0	0.0	0.0	0.0	0.0	0.0	0.0
口之津(南島原市)	0.0	0.0	0.0	0.0	0.0	0.0	0.0	0.0	0.0	0.0	0.0	0.0	0.0	0.0	0.0	0.0	0.0	0.0	0.0	0.0	0.0	0.0	0.0	0.0	0.0	0.0
野母崎(長崎市)	0.0	0.0	0.0	0.0	0.0	0.0	0.0	0.0	0.0	0.0	0.0	0.0	0.0	0.0	0.0	0.0	0.0	0.0	0.0	0.0	0.0	0.0	0.0	0.0	0.0	0.0
	1	2	3	4	5	6	7	8	9	10	11	12	13	14	15	16	17	18	19	20	21	22	23	24	合計	

単位:mm (×は欠測)

緑色:1mm~10mm未満

黄色:10mm以上~20mm未満(長く降り続くと注意を要する)、20mm以上~30mm未満(側溝や小さい川があふれたり、小規模のがけ崩れが始まる)

桃色:30mm以上~50mm未満(山崩れやがけ崩れが起きやすくなる)、50mm以上~(都市部では地下街等に雨水が流れ込むことがある。土石流が起こりやすくなる)

アメダス降水量の時系列表(7月6日):長崎県

	1	2	3	4	5	6	7	8	9	10	11	12	13	14	15	16	17	18	19	20	21	22	23	24	合計
鏝浦(対馬市)	0.0	0.0	0.0	0.0	0.0	0.0	0.0	0.0	0.0	0.0	0.0	0.0	0.0	0.0	0.0	0.5	0.0	0.0	0.0	1.5	1.0	0.0	0.0	0.0	3.0
飯原(対馬市)	0.0	0.0	0.0	0.0	0.0	0.0	0.0	0.0	0.0	0.0	0.0	1.0	1.0	3.0	12.0	4.0	2.0	0.0	0.0	2.0	4.5	0.0	0.5	0.5	30.5
美津島(対馬市)	0.0	0.0	0.0	0.0	0.0	0.0	0.0	0.5	4.5	0.0	0.0	3.5	1.0	2.5	4.5	4.5	2.0	0.0	0.5	1.5	2.5	0.0	1.0	1.5	30.0
芦辺(壱岐市)	34.0	68.0	83.0	14.5	25.0	26.0	33.0	16.5	10.5	5.0	1.5	5.0	3.0	6.5	2.5	3.0	1.0	11.5	3.0	0.5	4.0	3.5	2.0	0.0	362.5
石田(壱岐市)	30.0	36.0	46.5	7.0	5.5	×	19.5]	3.0	15.0	0.0	1.0	13.5	7.0	5.0	2.0	3.0	1.5	7.5	9.0	0.5	3.5	6.0	2.5	0.5	225.0
平戸(平戸市)	0.5	0.0	5.0	1.0	0.5	0.0	0.0	0.0	0.0	0.0	0.0	2.0	0.0	0.0	0.0	0.5	0.5	0.5	0.0	2.5	0.0	35.0	8.5	1.5	58.0
松浦(松浦市)	1.0	0.0	44.5	12.5	0.0	0.0	0.0	0.0	0.0	0.0	0.0	0.5	0.0	0.0	0.0	0.0	1.0	0.5	0.0	2.0	1.0	16.5	7.0	2.5	89.0
小値賀(北松浦郡小値賀町)	0.0	0.0	0.0	0.0	0.0	0.0	0.0	0.0	0.0	0.0	0.0	0.0	0.0	0.0	0.0	2.5	0.0	0.0	0.0	0.0	0.0	0.0	0.0	0.5	3.0
佐世保(佐世保市)	0.0	0.0	0.0	0.0	1.0	0.0	0.0	0.0	0.0	0.0	0.0	0.0	0.0	0.0	0.0	7.5	4.5	0.0	29.0	54.5	2.0	1.5	15.5	33.5	149.0
頭ヶ島(南松浦郡新上五島町)	0.0	0.0	0.0	0.0	0.0	0.0	0.0	0.0	0.0	0.0	0.0	0.0	0.0	0.5	15.0	3.5	0.5	0.0	1.5	0.0	0.0	0.0	0.0	0.0	21.0
有川(南松浦郡新上五島町)	0.5	0.0	0.0	0.0	0.0	0.0	0.0	0.0	0.0	0.0	0.0	0.0	0.0	5.0	11.0	0.0	0.0	0.0	0.0	0.0	0.0	0.0	0.0	0.0	16.5
大瀬戸(西海市)	1.0	2.5	0.0	0.0	0.0	0.0	0.0	0.0	0.0	0.0	0.5	0.5	0.0	0.0	1.5	10.5	1.0	2.0	0.0	0.5	0.0	0.0	0.0	0.0	20.0
長浦岳(長崎市)	0.5	1.5	1.0	0.0	0.0	0.0	0.0	0.0	0.0	0.0	19.5	2.5	0.0	0.0	1.0	12.0	6.5	5.0	3.0	0.0	0.0	0.0	0.0	0.0	52.5
大村(大村市)	0.0	5.0	0.0	4.5	8.5	1.5	0.0	0.0	0.5	8.0	1.0	19.5	3.5	0.0	0.0	0.5	11.5	12.0	14.0	0.0	0.0	0.0	0.5	6.0	96.5
諫早(諫早市)	0.5	2.5	0.5	1.5	1.0	0.5	0.5	1.0	2.0	0.0	9.5	17.5	3.0	0.0	0.0	0.5	4.5	25.0	43.0	2.5	1.5	0.0	0.0	1.5	118.5
長崎(長崎市)	0.0	0.5	0.0	0.0	0.0	0.0	0.0	0.0	0.0	0.0	0.0	0.5	0.0	0.0	0.5	3.5	30.5	9.5	8.5	0.0	0.0	0.0	0.0	0.0	53.5
雲仙岳(雲仙市)	0.0	0.0	1.0	3.5	22.5	12.0	3.0	1.0	4.0	0.0	0.0	0.5	0.5	0.0	0.0	0.5	2.0	4.0	13.0	2.5	0.0	1.0	0.0	1.0	72.0
島原(島原市)	0.5	0.0	1.0	13.0	41.5	30.5	10.5	7.5	16.0	1.5	0.0	0.5	0.0	0.0	0.0	0.5	1.0	4.0	19.0	3.5	0.0	1.0	0.0	0.5	152.0
福江(五島市)	0.0	0.0	0.0	0.0	0.0	0.0	0.0	0.0	0.0	0.0	0.0	0.0	0.0	0.0	0.0	0.0	0.0	0.0	0.0	0.0	0.0	0.0	0.0	0.0	0.0
上大津(五島市)	0.0	0.0	0.0	0.0	0.0	0.0	0.0	0.0	0.0	0.0	0.0	0.0	0.0	0.0	0.0	0.0	0.0	0.0	0.0	0.0	0.0	0.0	0.0	0.0	0.0
口之津(南島原市)	0.0	3.5	0.0	0.0	0.0	48.0	58.5	2.0	0.0	0.0	0.0	2.5	0.5	0.0	0.0	0.0	13.0	4.0	18.5	25.0	6.5	2.0	0.0	0.5	184.5
野母崎(長崎市)	0.0	0.0	0.0	0.5	0.0	0.0	0.0	0.0	0.0	0.0	0.0	0.0	0.0	0.0	0.0	8.0	1.5	1.0	0.0	0.0	0.0	0.0	0.0	0.0	11.0
	1	2	3	4	5	6	7	8	9	10	11	12	13	14	15	16	17	18	19	20	21	22	23	24	合計

単位:mm (×は欠測)

緑色:1mm~10mm未満

黄色:10mm以上~20mm未満(長く降り続くと注意を要する)、20mm以上~30mm未満(側溝や小さい川があふれたり、小規模のがけ崩れが始まる)

桃色:30mm以上~50mm未満(山崩れやがけ崩れが起きやすくなる)、50mm以上~(都市部では地下街等に雨水が流れ込むことがある。土石流が起こりやすくなる)

アメダス降水量の時系列表(7月7日):長崎県

	1	2	3	4	5	6	7	8	9	10	11	12	13	14	15	16	17	18	19	20	21	22	23	24	合計	
鏝浦(対馬市)	0.5	0.0	0.0	0.0	0.0	0.0	0.0	0.0	0.0	0.0	0.0	0.5	0.0	0.0	0.0	0.0	0.0	0.0	0.0	0.0	0.0	0.0	0.0	0.0	0.0	1.0
飯原(対馬市)	0.0	0.0	0.0	0.0	0.0	0.5	0.5	0.0	1.0	0.0	0.0	0.0	0.0	0.0	0.0	0.0	0.0	0.0	0.0	0.0	0.0	0.0	1.5	2.0	5.5	
美津島(対馬市)	0.5	1.0	0.0	0.0	1.0	9.0	6.5	0.5	0.5	0.0	0.5	0.0	0.0	0.0	0.0	0.0	0.0	0.0	0.0	0.0	0.0	0.0	0.0	0.0	0.0	19.5
芦辺(壱岐市)	0.0	0.5	0.0	0.0	0.0	0.0	0.0	0.5	0.0	0.0	0.0	0.0	0.0	0.0	0.0	0.0	0.0	0.0	0.0	0.0	0.0	0.0	0.0	0.0	0.0	1.0
石田(壱岐市)	0.0	1.5	0.0	0.0	0.0	0.0	0.0	1.0	0.5	0.0	0.0	0.0	0.0	0.0	0.0	0.0	0.0	0.0	0.0	0.0	0.0	0.0	1.0	0.5	4.5	
平戸(平戸市)	3.0	0.0	0.0	0.0	0.0	0.0	0.0	0.0	0.0	0.0	0.0	0.0	0.0	0.0	0.0	0.0	0.0	0.0	0.0	0.0	0.0	0.0	0.5	0.0	3.5	
松浦(松浦市)	3.0	0.5	0.0	0.0	0.0	0.0	0.0	0.0	0.0	0.0	0.0	0.0	0.0	0.0	0.0	0.0	0.0	0.0	0.0	0.0	0.0	0.0	0.0	0.0	0.0	3.5
小値賀(北松浦郡小値賀町)	0.0	0.0	0.0	0.0	0.0	0.0	0.0	0.0	0.0	0.0	0.0	0.0	0.0	0.0	0.0	0.0	0.0	0.0	0.0	1.0	0.5	0.0	0.0	0.0	0.0	1.5
佐世保(佐世保市)	32.0	0.5	0.0	0.0	0.0	0.0	0.0	0.5	0.0	0.0	0.0	0.0	0.0	0.0	0.0	0.0	0.0	0.0	0.0	0.0	0.0	0.0	0.0	0.0	0.0	33.0
頭ヶ島(南松浦郡新上五島町)	0.0	0.5	0.0	0.0	0.0	0.0	0.0	0.0	0.0	0.0	0.0	0.0	0.0	0.0	0.0	0.0	0.0	0.0	0.0	0.0	1.0	0.0	0.0	0.0	0.0	1.5
有川(南松浦郡新上五島町)	0.0	0.0	0.0	0.0	0.5	0.0	0.0	0.0	0.0	0.0	0.0	0.0	0.0	0.0	0.0	0.0	0.0	0.0	0.0	0.0	2.0	0.0	0.0	0.0	0.0	2.5
大瀬戸(西海市)	0.0	0.0	0.0	0.0	0.0	0.0	0.0	0.0	0.0	0.0	0.0	0.0	0.0	0.0	0.0	0.0	0.0	0.0	0.0	0.0	0.0	0.0	0.0	0.0	0.0	0.0
長浦岳(長崎市)	0.0	0.5	0.0	0.0	0.0	0.0	0.0	0.0	0.0	0.0	0.0	0.0	0.0	0.0	0.0	0.0	0.0	0.0	0.0	0.0	0.5	0.0	0.0	0.0	0.0	1.0
大村(大村市)	0.5	0.0	0.0	0.0	0.0	0.0	0.0	0.0	0.0	0.5	0.0	0.0	0.0	0.0	0.0	0.0	0.0	0.0	0.0	0.0	0.0	0.5	0.5	0.0	0.0	2.0
諫早(諫早市)	0.0	0.5	0.0	0.0	0.0	0.0	0.0	0.0	0.0	0.5	0.0	0.5	0.0	0.0	0.0	0.0	0.0	0.5	1.5	1.0	0.0	3.5	1.0	0.0	0.0	9.0
長崎(長崎市)	0.0	0.0	0.0	0.0	0.0	0.5	0.0	0.0	0.0	0.0	0.0	0.0	0.0	0.0	0.0	0.0	0.0	0.0	0.0	0.0	0.0	4.0	0.0	0.0	0.0	4.5
雲仙岳(雲仙市)	9.0	0.0	0.5	0.5	3.0	0.5	0.0	1.0	0.0	0.0	1.0	0.5	0.0	0.0	0.0	0.0	0.0	0.0	0.0	0.5	0.0	1.0	8.0	0.0	0.0	25.5
島原(島原市)	22.0	2.0	1.0	0.0	0.5	0.5	0.0	0.0	0.0	4.5	0.5	3.5	1.5	1.0	0.0	0.0	0.0	0.0	0.0	0.0	0.0	0.0	1.5	0.0	0.0	38.5
福江(五島市)	0.0	0.0	0.0	0.0	0.0	0.0	0.0	0.0	0.0	0.0	0.0	0.0	0.0	0.0	0.0	0.0	0.0	0.5	9.5	8.5	0.0	0.0	0.0	0.0	0.0	18.5
上大津(五島市)	0.0	0.0	0.0	0.0	0.0	0.0	0.0	0.0	0.5	0.0	0.0	0.0	0.0	0.0	0.0	0.0	0.0	0.0	0.0	0.5	1.0	0.0	0.0	0.0	0.0	2.0
口之津(南島原市)	0.0	0.0	0.0	0.0	0.0	0.0	0.5	0.0	0.0	0.0	0.0	0.0	0.0	0.0	0.0	0.0	0.0	0.0	0.0	0.0	1.0	5.5	0.0	0.0	0.0	7.0
野母崎(長崎市)	0.0	0.0	0.0	0.0	0.0	0.0	0.5	0.0	0.0	0.0	0.0	0.0	0.0	0.0	0.0	0.0	0.0	0.0	0.0	0.0	5.0	0.0	0.0	0.0	0.0	5.5
	1	2	3	4	5	6	7	8	9	10	11	12	13	14	15	16	17	18	19	20	21	22	23	24	合計	

単位:mm (×は欠測)

緑色:1mm~10mm未満

黄色:10mm以上~20mm未満(長く降り続くと注意を要する)、20mm以上~30mm未満(側溝や小さい川があふれたり、小規模のがけ崩れが始まる)

桃色:30mm以上~50mm未満(山崩れやがけ崩れが起きやすくなる)、50mm以上~(都市部では地下街等に雨水が流れ込むことがある。土石流が起りやすくなる)

アメダス降水量の時系列表(7月8日):長崎県

	1	2	3	4	5	6	7	8	9	10	11	12	13	14	15	16	17	18	19	20	21	22	23	24	合計		
鏝浦(対馬市)	0.0	0.0	0.0	0.0	0.0	0.0	0.0	0.0	0.0	0.0	0.0	0.0	0.0	0.0	0.0	0.0	0.0	0.0	0.0	0.0	0.0	0.0	0.5	0.5	0.0	1.0	
飯原(対馬市)	0.5	0.0	0.0	0.0	0.0	0.0	0.0	0.0	0.0	0.0	0.0	0.0	0.0	0.0	0.5	0.5	0.5	0.0	0.0	0.0	0.0	0.0	0.0	0.0	0.5	2.5	
美津島(対馬市)	0.5	0.0	0.0	0.0	0.0	0.0	0.0	0.0	0.0	0.0	0.0	0.0	0.0	0.0	0.0	0.0	0.0	0.0	0.0	0.0	0.0	0.0	0.0	0.0	1.0	1.5	
芦辺(壱岐市)	0.0	0.0	0.0	0.0	0.0	0.0	0.0	0.0	0.0	0.0	0.0	0.0	0.0	0.0	0.0	0.0	0.0	0.0	0.0	0.0	0.0	0.0	0.0	0.0	0.0	0.0	0.0
石田(壱岐市)	0.0	0.0	0.0	0.0	0.0	0.0	0.0	0.0	0.0	0.0	0.0	0.0	0.0	0.0	0.0	0.0	0.0	0.0	0.0	0.0	0.0	0.0	0.0	0.0	0.0	0.0	0.0
平戸(平戸市)	0.0	0.0	0.0	0.0	0.0	0.0	0.0	0.0	0.0	0.0	0.0	0.0	0.0	0.0	0.0	0.0	0.0	0.0	0.0	0.0	0.0	0.0	0.0	0.0	0.0	0.0	0.0
松浦(松浦市)	0.0	0.0	0.0	0.0	0.0	0.0	0.0	0.0	0.0	0.0	0.0	0.0	0.0	0.0	0.0	0.0	0.0	0.0	0.0	0.0	0.0	0.0	0.0	0.0	0.0	0.0	0.0
小値賀(北松浦郡小値賀町)	0.0	0.0	0.0	0.0	0.0	0.0	0.0	0.0	0.0	0.0	0.0	0.0	0.0	0.0	0.0	0.0	0.0	0.0	0.0	0.0	0.0	0.0	0.0	0.5	0.5	1.0	
佐世保(佐世保市)	0.0	0.0	0.0	0.0	0.0	0.0	0.0	0.0	0.0	0.0	0.0	0.0	0.0	0.0	0.0	0.0	0.0	0.0	0.0	0.0	0.0	0.0	0.0	0.0	0.0	0.0	0.0
頭ヶ島(南松浦郡新上五島町)	0.0	0.0	0.0	0.0	0.0	0.0	0.0	0.0	0.0	0.0	0.0	0.0	0.0	0.0	0.0	0.0	0.0	0.0	0.0	0.0	0.5	0.0	0.5	6.5	7.5		
有川(南松浦郡新上五島町)	0.0	0.0	0.0	0.0	0.0	0.0	0.0	0.0	0.0	0.0	0.0	0.0	0.0	0.0	0.0	0.0	0.0	0.0	0.0	0.0	0.0	0.0	0.5	0.5	1.0		
大瀬戸(西海市)	0.0	0.0	0.0	0.0	0.0	0.0	0.0	0.0	0.0	0.0	0.0	0.0	0.0	0.0	0.0	0.0	0.0	0.0	0.0	0.5	0.0	0.0	0.0	0.0	0.0	0.5	
長浦岳(長崎市)	0.0	0.0	3.5	0.5	0.0	0.0	0.0	0.0	0.0	0.0	0.0	0.0	0.0	0.0	0.0	0.0	0.0	0.0	0.0	0.0	0.0	0.0	0.0	0.0	0.0	4.0	
大村(大村市)	0.0	0.0	0.0	0.0	0.0	0.0	0.0	0.0	0.0	0.0	0.0	0.0	0.0	0.0	0.0	0.0	0.0	0.0	0.0	0.0	0.0	0.0	0.0	0.0	0.0	0.0	0.0
諫早(諫早市)	0.0	0.5	1.5	0.0	0.0	0.0	0.0	0.0	0.0	0.5	0.0	0.0	0.0	0.0	0.0	0.0	0.0	0.0	0.0	0.0	0.0	0.0	0.0	0.0	0.0	2.5	
長崎(長崎市)	0.0	0.0	0.0	0.0	0.0	0.0	0.0	0.0	0.0	0.0	0.0	0.0	0.0	0.0	0.0	0.0	0.0	0.0	0.0	0.0	0.0	0.0	0.0	0.0	0.0	0.0	0.0
雲仙岳(雲仙市)	0.0	0.0	0.5	0.0	2.0	0.0	0.0	0.0	0.0	0.0	0.0	0.0	0.0	0.0	0.0	0.0	0.0	0.0	0.0	0.0	0.0	0.0	0.0	0.0	0.0	2.5	
島原(島原市)	0.0	0.0	0.0	0.0	0.0	0.0	0.5	0.0	0.0	0.0	0.0	0.0	0.0	0.0	0.0	0.0	0.0	0.0	0.0	0.0	0.0	0.5	0.0	1.0	2.0		
福江(五島市)	0.0	0.0	0.0	0.0	0.0	0.0	0.0	0.0	0.0	0.0	0.0	0.0	0.0	0.0	0.0	0.0	0.5	0.0	1.0	0.5	0.0	1.0	2.5	6.0	11.5		
上大津(五島市)	0.0	0.0	0.0	0.0	0.0	1.5	0.5	0.0	0.0	0.0	0.0	0.0	0.0	0.0	0.0	0.0	0.0	0.0	0.0	0.0	0.0	0.0	0.0	0.0	0.5	2.5	
口之津(南島原市)	0.0	0.0	0.0	0.0	0.0	0.0	0.0	0.0	0.0	0.0	0.0	0.0	0.0	0.0	0.0	0.0	0.0	0.0	0.0	0.0	0.0	0.0	0.0	0.0	0.0	0.0	0.0
野母崎(長崎市)	0.0	0.0	0.0	0.0	0.0	0.0	0.0	0.0	0.0	0.0	0.0	0.0	0.0	0.0	0.0	0.0	0.0	0.0	0.0	0.0	0.0	0.0	0.0	0.0	0.0	0.0	0.0
	1	2	3	4	5	6	7	8	9	10	11	12	13	14	15	16	17	18	19	20	21	22	23	24	合計		

単位:mm (×は欠測)

緑色:1mm~10mm未満

黄色:10mm以上~20mm未満(長く降り続くと注意を要する)、20mm以上~30mm未満(側溝や小さい川があふれたり、小規模のがけ崩れが始まる)

桃色:30mm以上~50mm未満(山崩れやがけ崩れが起きやすくなる)、50mm以上~(都市部では地下街等に雨水が流れ込むことがある。土石流が起りやすくなる)

アメダス降水量の時系列表(7月9日):長崎県

	1	2	3	4	5	6	7	8	9	10	11	12	13	14	15	16	17	18	19	20	21	22	23	24	合計	
鏝浦(対馬市)	1.0	0.0	0.0	0.0	0.0	0.0	0.0	0.0	0.0	0.0	0.0	0.0	0.0	0.0	0.0	0.0	0.0	0.0	0.0	0.0	0.0	0.0	0.0	0.0	0.0	1.0
飯原(対馬市)	0.5	0.0	0.0	0.0	0.0	0.0	0.0	0.0	0.0	0.5	0.0	0.0	0.0	0.0	0.0	0.0	0.0	0.0	0.0	0.0	0.5	0.0	0.0	0.0	0.0	1.5
美津島(対馬市)	0.5	0.0	0.0	0.0	0.0	0.0	0.0	0.0	0.0	0.0	0.0	0.0	0.0	0.0	0.0	0.0	0.0	0.0	0.0	0.0	0.0	0.0	0.0	0.0	0.0	0.5
芦辺(壱岐市)	0.0	0.0	0.0	0.0	0.0	0.0	1.0	0.0	0.0	0.0	0.0	0.0	0.0	0.0	0.0	0.0	0.0	0.0	0.0	0.0	0.0	0.0	0.0	0.0	0.0	1.0
石田(壱岐市)	0.5	0.0	0.0	0.0	0.0	1.0	1.0	0.5	0.5	0.0	0.0	0.0	0.0	0.0	0.0	0.0	0.0	0.0	0.0	0.0	0.0	0.0	0.0	0.0	0.0	3.5
平戸(平戸市)	0.0	0.0	0.0	0.0	1.0	3.0	43.0	26.5	8.5	2.0	1.5	0.5	0.5	0.0	0.0	0.0	0.0	0.0	0.0	0.0	0.0	0.0	0.0	0.0	0.0	86.5
松浦(松浦市)	1.5	0.5	0.0	0.0	0.5	1.5	4.0	17.5	1.5	0.5	1.0	0.0	0.0	0.0	0.0	0.0	1.0	0.0	0.0	0.0	0.0	0.0	0.0	0.0	0.0	29.5
小値賀(北松浦郡小値賀町)	0.0	1.0	1.0	5.0	1.5	0.0	0.0	0.0	0.0	0.0	5.5	0.0	0.0	0.0	0.5	0.0	0.0	0.0	0.0	0.0	0.0	0.0	0.0	0.0	0.0	14.5
佐世保(佐世保市)	1.5	0.5	0.0	0.5	0.5	5.5	30.0	1.0	26.0	9.0	1.0	0.0	0.5	0.0	0.0	0.0	0.0	0.0	0.0	0.0	0.0	0.0	0.0	0.0	0.0	76.0
頭ヶ島(南松浦郡新上五島町)	0.5	0.5	0.5	1.0	2.5	0.0	0.0	0.0	0.0	0.0	0.0	0.0	0.0	0.0	1.0	1.0	0.0	0.0	0.0	0.0	0.0	0.0	0.0	0.0	0.0	7.0
有川(南松浦郡新上五島町)	0.0	0.5	0.5	0.5	2.0	0.0	0.0	0.0	0.0	0.0	0.0	0.0	0.0	0.0	1.5	0.0	0.0	0.0	0.0	0.0	0.0	0.0	0.0	0.0	0.0	5.0
大瀬戸(西海市)	2.0	1.0	0.5	0.0	0.0	0.5	0.0	9.0	0.0	0.0	0.0	0.0	0.0	1.0	0.0	0.0	0.0	0.0	0.0	0.0	0.0	0.0	0.0	0.0	0.0	14.0
長浦岳(長崎市)	0.5	2.5	1.0	0.0	0.5	0.0	0.0	2.0	0.0	0.0	0.0	0.0	0.5	2.5	0.0	0.0	0.0	0.0	0.0	0.0	0.0	0.0	0.0	0.0	0.0	9.5
大村(大村市)	0.0	0.0	1.5	0.0	0.0	0.0	0.0	0.0	4.5	3.5	0.0	0.0	0.0	0.5	0.0	0.0	0.0	0.0	0.0	0.0	0.0	0.0	0.0	0.0	0.0	10.0
諫早(諫早市)	0.0	0.0	0.0	0.0	0.0	0.0	0.0	0.0	0.5	14.5	0.0	0.5	0.0	0.0	0.0	0.0	0.0	0.0	0.0	0.0	0.0	0.0	0.0	0.0	0.0	15.5
長崎(長崎市)	0.0	0.0	0.0	0.0	0.0	0.0	0.0	0.0	0.0	0.0	0.0	10.0	0.5	0.0	0.0	0.0	0.0	0.0	0.0	0.0	0.0	0.0	0.0	0.0	0.0	10.5
雲仙岳(雲仙市)	0.0	0.0	0.0	0.0	0.0	0.0	1.5	7.5	1.5	1.0	29.5	4.0	1.5	0.5	0.0	0.0	2.5	8.0	0.5	0.0	0.5	0.0	0.0	0.0	0.0	58.5
島原(島原市)	0.0	0.5	0.0	0.0	0.0	0.0	0.0	1.5	9.5	0.0	18.0	2.0	0.5	1.0	0.0	0.0	0.0	3.0	2.0	0.0	0.0	5.5	0.0	0.0	0.0	43.5
福江(五島市)	0.5	0.0	0.0	0.0	0.0	0.0	0.0	0.0	0.0	0.0	0.0	0.0	0.0	11.5	3.0	0.5	0.0	0.5	0.0	0.0	0.0	0.0	0.0	0.0	0.0	16.0
上大津(五島市)	0.0	0.0	0.0	0.0	0.0	0.5	0.0	0.0	0.0	0.0	0.0	1.0	1.5	3.0	0.0	0.0	0.0	0.0	0.0	0.0	0.0	0.0	0.0	0.0	0.0	6.0
口之津(南島原市)	0.0	0.0	0.0	0.0	0.0	0.0	0.0	0.0	0.0	0.0	0.0	0.0	0.5	2.0	0.0	0.5	0.0	0.0	0.0	0.0	0.0	0.0	0.0	0.0	0.0	3.0
野母崎(長崎市)	0.0	0.0	0.0	0.0	0.0	0.0	0.0	0.0	0.0	0.0	0.0	0.0	0.0	0.0	0.0	0.0	0.0	0.0	0.0	0.0	0.0	0.0	0.0	0.0	0.0	0.0
	1	2	3	4	5	6	7	8	9	10	11	12	13	14	15	16	17	18	19	20	21	22	23	24	合計	

単位:mm (×は欠測)

緑色:1mm~10mm未満

黄色:10mm以上~20mm未満(長く降り続くと注意を要する)、20mm以上~30mm未満(側溝や小さい川があふれたり、小規模のがけ崩れが始まる)

桃色:30mm以上~50mm未満(山崩れやがけ崩れが起きやすくなる)、50mm以上~(都市部では地下街等に雨水が流れ込むことがある。土石流が起こりやすくなる)

アメダス降水量の時系列表(7月5日):大分県

	1	2	3	4	5	6	7	8	9	10	11	12	13	14	15	16	17	18	19	20	21	22	23	24	合計
国見(国東市)	0.0	0.0	0.0	0.0	0.0	0.0	0.0	0.0	0.0	0.0	1.0	10.0	15.0	1.0	2.0	0.0	2.0	7.5	4.0	1.5	0.0	0.0	0.0	0.0	44.0
中津(中津市)	0.0	0.0	0.0	0.0	0.0	0.0	0.0	0.0	5.0	0.0	0.0	1.0	16.0	1.5	5.0	1.5	4.5	9.0	5.5	0.0	0.0	0.0	0.0	0.0	49.0
豊後高田(豊後高田市)	0.0	0.0	0.0	0.0	0.0	0.0	0.0	0.0	8.5	0.0	11.0	4.0	3.5	4.5	2.0	2.0	17.5	1.0	4.0	0.0	0.0	0.0	0.0	0.5	58.5
耶馬溪(中津市)	0.0	0.0	0.0	0.0	0.0	0.0	0.5	0.0	1.0	2.5	0.0	4.5	3.0	30.0	13.5	14.0	15.5	27.5	29.0	37.5	29.0	31.0	9.5	7.0	255.0
院内(宇佐市)	0.0	0.0	0.0	0.0	0.0	0.0	0.0	0.0	0.0	0.0	0.0	1.5	0.0	7.5	4.0	2.0	3.0	8.0	15.0	8.5	8.0	3.5	7.5	1.0	69.5
杵築(杵築市)	0.0	0.0	0.0	0.0	0.0	0.0	0.0	0.0	0.0	0.5	0.0	0.0	1.0	0.0	2.5	0.0	1.0	12.0	3.5	1.0	0.5	0.5	0.0	0.0	22.5
武蔵(国東市)	0.0	0.0	0.0	0.0	0.0	0.0	0.0	0.0	0.0	1.0	0.0	4.0	4.0	8.5	0.0	0.0	0.0	4.5	2.0	0.0	0.0	0.0	0.0	0.0	24.0
日田(日田市)	0.0	0.0	0.0	0.0	0.0	0.0	0.0	0.0	0.0	0.0	0.5	7.0	0.0	17.5	1.0	44.0	46.5	36.5	74.5	69.5	28.0	3.5	1.0	6.5	336.0
玖珠(玖珠郡玖珠町)	0.0	0.0	0.0	0.0	0.0	0.0	0.0	0.0	0.0	1.0	1.0	1.5	0.5	1.5	4.0	6.0	15.5	9.5	22.5	33.5	17.0	5.0	10.0	2.5	131.0
湯布院(由布市)	0.0	0.0	0.0	0.0	0.0	0.0	0.0	0.0	0.0	0.0	2.5	0.0	0.5	4.5	2.0	1.0	4.5	6.5	10.0	9.5	3.5	2.5	10.0	11.5	68.5
大分(大分市)	0.0	0.0	0.0	0.0	0.0	0.0	0.0	0.0	0.0	0.0	0.0	0.0	0.0	4.0	14.0	0.0	3.0	3.0	6.5	11.5	4.0	0.0	0.0	6.5	52.5
佐賀関(大分市)	0.0	0.0	0.0	0.0	0.0	0.0	0.0	0.0	0.0	0.0	0.0	0.0	0.0	0.0	4.5	0.5	0.5	1.5	1.5	1.0	1.5	0.5	0.0	0.0	11.5
櫛ヶ鼻(日田市)	0.5	0.0	0.0	0.0	0.0	0.5	0.0	0.0	0.0	6.0	0.5	17.5	14.5	0.0	0.0	0.5	3.5	0.0	2.5	4.5	1.0	0.5	1.5	1.5	55.0
臼杵(臼杵市)	0.0	0.0	0.0	0.0	0.0	0.0	0.0	0.0	0.0	0.0	0.0	0.0	0.0	0.5	15.0	8.5	12.0	13.0	7.0	10.5	8.0	2.5	0.5	0.5	78.0
犬飼(豊後大野市)	0.0	0.0	0.0	0.0	0.0	0.0	0.0	0.0	0.0	0.5	0.0	2.5	0.5	0.5	20.0	45.0	17.5	19.5	40.5	20.5	28.5	19.0	14.0	4.5	233.0
竹田(竹田市)	0.0	0.0	0.0	0.0	0.0	0.0	0.0	0.0	0.0	0.0	0.0	2.5	6.0	0.5	0.0	0.0	1.0	2.5	0.5	0.5	0.0	19.5	21.0	11.0	65.0
佐伯(佐伯市)	0.0	0.0	0.0	0.0	0.0	0.0	0.0	0.0	0.0	0.0	0.0	0.0	0.0	0.5	0.5	7.5	0.0	8.0	2.5	2.5	5.0	2.0	11.0	1.0	40.5
宇目(佐伯市)	0.0	0.0	0.0	0.0	0.0	0.0	0.0	0.0	0.0	0.0	0.0	0.0	0.0	1.0	2.5	1.5	0.0	1.5	0.0	0.0	0.0	3.0	10.5	5.0	25.0
蒲江(佐伯市)	0.0	0.0	0.0	0.0	0.0	0.0	0.0	0.0	0.0	0.0	0.0	0.0	0.0	0.0	1.5	0.0	0.0	0.0	0.0	0.0	0.0	8.5	1.0	5.0	16.0
	1	2	3	4	5	6	7	8	9	10	11	12	13	14	15	16	17	18	19	20	21	22	23	24	合計

単位:mm (×は欠測)

緑色:1mm~10mm未満

黄色:10mm以上~20mm未満(長く降り続くと注意を要する)、20mm以上~30mm未満(側溝や小さい川があふれたり、小規模のがけ崩れが始まる)

桃色:30mm以上~50mm未満(山崩れやがけ崩れが起きやすくなる)、50mm以上~(都市部では地下街等に雨水が流れ込むことがある。土石流が起こりやすくなる)

アメダス降水量の時系列表(7月6日):大分県

	1	2	3	4	5	6	7	8	9	10	11	12	13	14	15	16	17	18	19	20	21	22	23	24	合計
国見(国東市)	0.0	0.0	0.0	2.0	3.0	0.0	0.0	0.0	0.0	0.0	0.0	0.0	0.0	0.0	0.0	0.0	0.0	0.0	0.0	0.0	0.5	1.0	0.5	1.5	8.5
中津(中津市)	0.0	2.5	5.0	4.0	2.5	1.5	1.5	1.0	1.5	1.0	1.0	0.5	0.0	0.0	0.0	0.0	0.0	0.0	0.0	0.5	1.0	1.5	0.5	2.5	28.0
豊後高田(豊後高田市)	5.0	2.5	6.0	4.0	3.5	0.5	0.5	0.0	0.5	0.5	0.0	0.0	0.0	0.0	0.0	0.0	0.0	0.0	0.0	0.0	0.5	0.5	1.5	1.0	26.5
耶馬溪(中津市)	4.5	2.5	6.0	3.5	4.5	5.5	4.5	6.0	1.0	0.5	1.0	0.0	0.5	1.0	0.0	0.0	0.0	0.0	0.5	0.5	0.0	1.0	1.5	6.0	50.5
院内(宇佐市)	9.5	0.5	5.0	3.5	3.5	6.0	4.5	2.5	1.5	0.5	0.0	0.0	0.0	0.0	0.5	0.0	0.0	0.0	0.0	0.0	0.5	0.5	3.5	3.0	45.0
杵築(杵築市)	0.0	0.0	1.5	5.0	2.5	3.0	2.5	0.0	0.5	0.5	0.0	0.0	0.0	0.0	0.0	0.0	0.0	0.0	0.0	0.0	0.0	0.0	1.0	2.5	19.0
武蔵(国東市)	1.5	5.0	0.0	3.0	2.0	0.5	1.0	0.0	0.0	0.0	0.0	0.0	0.0	0.0	0.0	0.0	0.0	0.0	0.0	0.0	0.0	0.0	0.5	0.5	14.0
日田(日田市)	1.0	5.0	9.0	0.5	3.0	5.0	5.5	2.5	0.5	0.5	1.5	0.5	2.0	2.5	0.0	0.0	0.0	0.0	1.0	0.5	1.0	5.5	5.0	14.5	66.5
玖珠(玖珠郡玖珠町)	0.5	2.0	4.5	1.0	2.5	6.0	6.5	3.5	2.5	0.0	0.5	0.0	0.5	0.0	0.5	0.0	0.0	0.0	1.0	0.0	0.5	2.0	4.0	13.0	51.0
湯布院(由布市)	0.5	2.5	4.0	3.5	4.5	5.5	6.5	4.5	3.0	0.0	0.5	0.0	0.0	0.5	0.5	0.0	0.0	0.0	0.5	0.0	0.0	0.5	3.0	4.5	44.5
大分(大分市)	3.0	1.0	2.0	5.5	2.5	5.0	5.5	2.5	2.0	0.5	0.0	0.0	0.0	0.0	0.0	0.0	0.0	0.0	0.0	0.0	0.0	0.0	0.5	1.0	31.0
佐賀関(大分市)	0.5	0.5	0.5	5.0	3.5	3.0	3.5	2.0	0.0	0.0	0.0	0.0	0.0	0.0	0.0	0.0	0.0	0.0	0.0	0.0	0.0	0.0	0.5	0.0	19.0
櫛ヶ鼻(日田市)	8.5	5.0	10.0	2.5	1.5	4.5	4.0	4.0	1.0	1.0	0.5	2.5	0.0	0.0	0.0	0.5	0.0	0.5	1.0	0.0	0.5	5.5	2.5	9.0	64.5
臼杵(臼杵市)	3.0	1.5	3.0	4.5	2.5	3.0	3.5	3.5	3.0	1.5	0.0	0.0	0.0	0.0	0.0	0.0	0.0	0.0	0.0	0.0	0.0	0.0	1.0	0.0	30.0
犬飼(豊後大野市)	3.5	4.0	2.5	3.0	2.5	3.0	3.5	4.5	5.5	3.0	0.5	0.0	0.0	0.0	0.0	0.5	0.0	0.0	0.0	0.5	0.0	0.0	3.0	0.5	40.0
竹田(竹田市)	10.5	26.5	15.0	33.0	4.0	3.5	3.5	4.0	3.0	1.5	0.0	0.5	0.0	0.0	0.0	0.5	0.0	0.0	0.5	0.5	0.5	3.0	2.0	1.5	113.5
佐伯(佐伯市)	1.5	1.5	0.5	2.5	3.5	2.0	4.0	2.0	2.5	1.5	0.0	0.0	0.0	0.0	0.0	0.0	0.0	0.0	0.0	0.0	0.0	0.0	2.5	1.0	25.0
宇目(佐伯市)	0.5	0.0	0.5	1.5	14.5	3.5	3.5	3.0	2.5	1.0	0.5	0.5	0.5	0.0	0.5	0.0	0.0	0.0	0.0	0.0	0.5	0.5	4.0	2.5	40.0
蒲江(佐伯市)	0.0	0.0	0.0	3.5	5.5	6.5	3.5	2.5	2.5	1.5	0.5	0.0	0.0	0.0	0.0	0.0	0.0	0.0	0.0	0.0	0.0	0.0	1.5	3.0	30.5
	1	2	3	4	5	6	7	8	9	10	11	12	13	14	15	16	17	18	19	20	21	22	23	24	合計

単位:mm (×は欠測)

緑色:1mm~10mm未満

黄色:10mm以上~20mm未満(長く降り続くと注意を要する)、20mm以上~30mm未満(側溝や小さい川があふれたり、小規模のがけ崩れが始まる)

桃色:30mm以上~50mm未満(山崩れやがけ崩れが起きやすくなる)、50mm以上~(都市部では地下街等に雨水が流れ込むことがある。土石流が起こりやすくなる)

アメダス降水量の時系列表(7月7日):大分県

	1	2	3	4	5	6	7	8	9	10	11	12	13	14	15	16	17	18	19	20	21	22	23	24	合計
国見(国東市)	3.0	0.5	1.0	9.0	15.0	20.5	4.5	5.5	6.0	0.0	0.5	0.5	0.0	0.0	0.5	0.5	1.0	0.5	0.5	0.5	0.0	0.0	0.0	0.0	69.5
中津(中津市)	3.0	1.5	3.5	1.5	2.0	11.5	21.5	12.0	11.0	7.0	9.5	2.5	1.0	0.5	1.5	0.5	1.5	0.0	0.0	0.0	0.0	0.0	0.0	0.0	91.5
豊後高田(豊後高田市)	3.0	1.0	6.0	7.0	2.5	15.0	17.5	11.0	5.5	9.0	5.0	2.0	0.5	0.5	1.5	1.0	0.0	0.5	0.0	0.0	0.0	0.0	0.0	0.0	88.5
耶馬溪(中津市)	4.0	0.0	0.5	0.0	1.5	2.5	9.0	5.0	2.5	2.5	4.0	4.5	1.0	1.5	1.0	1.5	0.5	0.0	0.0	0.0	0.0	0.0	0.0	0.0	41.5
院内(宇佐市)	4.5	2.0	2.5	0.0	0.0	3.5	22.5	3.0	2.5	4.0	4.0	3.0	0.5	0.5	1.5	0.5	1.5	0.5	0.0	0.0	0.0	0.0	0.0	0.0	56.5
杵築(杵築市)	3.5	1.5	11.0	5.5	0.0	5.5	16.5	6.5	1.0	2.5	5.5	3.5	0.5	0.5	0.5	0.5	0.5	0.0	0.0	0.5	0.0	0.0	0.0	0.0	65.5
武蔵(国東市)	2.0	0.5	1.5	8.5	1.0	14.5	12.5	7.0	1.5	4.0	1.5	2.0	0.0	0.0	0.0	1.0	1.0	0.0	0.0	0.0	0.0	0.0	0.0	0.0	58.5
日田(日田市)	7.0	0.0	0.0	0.0	0.5	0.0	0.5	0.0	2.5	5.0	0.5	3.0	1.5	1.5	0.5	0.0	0.0	0.0	0.0	0.0	0.0	0.0	0.0	0.0	22.5
玖珠(玖珠郡玖珠町)	7.5	1.0	0.0	0.5	0.0	0.0	0.0	0.5	0.0	1.5	2.0	4.0	2.5	1.0	1.5	0.0	0.0	0.0	0.0	0.0	0.0	0.0	0.0	0.0	22.0
湯布院(由布市)	8.5	1.0	0.0	0.0	0.0	0.0	0.5	1.0	0.0	2.0	1.0	4.0	1.5	1.0	1.5	1.5	0.5	0.0	0.0	0.0	0.0	0.0	0.0	0.0	24.0
大分(大分市)	7.0	2.0	0.0	0.0	0.0	0.0	2.0	16.5	6.0	1.5	1.5	2.0	2.0	0.5	0.5	1.5	0.5	0.5	0.5	0.0	0.0	0.0	0.0	0.0	44.5
佐賀関(大分市)	4.5	2.0	1.0	0.0	0.0	0.0	2.0	24.5	4.0	2.5	6.5	3.5	1.5	0.0	0.0	0.5	0.5	0.5	1.0	0.0	0.0	0.0	0.0	0.0	54.5
櫛ヶ鼻(日田市)	5.5	3.5	1.0	1.0	0.0	0.0	0.0	0.5	1.5	0.5	0.0	0.5	0.0	1.0	0.5	0.5	0.0	0.0	0.0	0.0	1.0	0.0	0.0	0.0	17.0
臼杵(臼杵市)	4.5	3.0	1.0	0.0	0.0	0.0	0.5	4.0	1.5	0.0	1.5	1.0	1.0	0.5	0.0	1.5	0.5	0.5	0.0	0.0	0.0	0.0	0.0	0.0	21.0
犬飼(豊後大野市)	6.0	3.0	2.5	1.5	0.0	1.0	1.0	0.0	0.5	4.0	1.0	1.0	1.5	0.0	0.5	0.5	0.0	0.0	0.0	0.0	0.0	0.0	0.0	0.0	24.0
竹田(竹田市)	6.0	3.0	5.0	1.0	0.0	4.0	3.0	0.0	28.5	0.5	1.5	5.0	0.0	0.5	0.0	1.5	0.0	0.0	0.0	0.0	0.0	0.0	0.0	0.0	59.5
佐伯(佐伯市)	4.0	4.0	2.5	3.5	0.0	0.0	1.5	6.5	4.5	5.5	1.5	0.0	0.0	0.5	0.0	0.0	0.0	0.5	0.0	0.5	0.0	0.0	0.0	0.0	35.0
宇目(佐伯市)	3.5	5.0	6.0	5.5	0.0	0.5	1.5	0.0	6.5	0.5	0.5	0.0	0.0	0.0	1.0	0.0	1.0	0.0	0.0	0.0	0.0	0.0	0.0	0.0	31.5
蒲江(佐伯市)	3.0	6.0	7.5	7.0	2.5	0.0	2.0	0.0	9.0	3.0	0.0	0.5	0.0	0.0	0.5	0.0	0.5	0.0	0.5	0.0	0.0	0.0	0.0	0.0	42.0
	1	2	3	4	5	6	7	8	9	10	11	12	13	14	15	16	17	18	19	20	21	22	23	24	合計

単位:mm (×は欠測)

緑色:1mm~10mm未満

黄色:10mm以上~20mm未満(長く降り続くと注意を要する)、20mm以上~30mm未満(側溝や小さい川があふれたり、小規模のがけ崩れが始まる)

桃色:30mm以上~50mm未満(山崩れやがけ崩れが起きやすくなる)、50mm以上~(都市部では地下街等に雨水が流れ込むことがある。土石流が起こりやすくなる)

アメダス降水量の時系列表(7月8日):大分県

	1	2	3	4	5	6	7	8	9	10	11	12	13	14	15	16	17	18	19	20	21	22	23	24	合計
国見(国東市)	0.0	0.0	0.0	0.0	0.0	0.0	0.0	0.5	0.0	0.0	0.0	0.0	0.0	0.0	0.0	0.0	0.0	0.0	0.0	0.0	0.0	0.0	0.0	0.0	0.5
中津(中津市)	0.0	0.0	0.0	0.0	0.0	0.0	0.0	0.0	0.0	0.0	0.0	0.0	0.0	0.0	0.0	0.0	0.0	0.0	0.0	0.0	0.0	0.0	0.0	0.0	0.0
豊後高田(豊後高田市)	0.0	0.0	0.0	0.0	0.0	0.0	0.0	0.0	0.0	0.0	0.0	0.0	0.0	0.0	0.0	0.0	0.0	0.0	0.0	0.0	0.0	0.0	0.0	0.0	0.0
耶馬溪(中津市)	0.0	0.0	0.0	0.0	0.0	0.0	1.0	0.0	0.0	0.0	0.0	0.0	0.0	0.0	0.0	0.0	0.0	0.0	0.0	0.0	0.0	0.0	0.0	0.0	1.0
院内(宇佐市)	0.0	0.0	0.0	0.0	0.0	0.0	0.0	0.0	0.0	0.0	0.0	0.0	0.0	0.0	0.0	0.0	0.0	0.0	0.0	0.0	0.0	0.0	0.0	0.0	0.0
杵築(杵築市)	0.0	0.0	0.0	0.0	0.0	0.0	0.0	0.0	0.0	0.0	0.0	0.0	0.0	0.0	0.0	0.0	0.0	0.0	0.0	0.0	0.0	0.0	0.5	0.0	0.5
武蔵(国東市)	0.0	0.0	0.0	0.0	0.0	0.0	0.0	0.0	0.5	0.0	0.0	0.0	0.0	0.0	0.0	0.0	0.0	0.0	0.0	0.0	0.0	0.0	0.0	0.0	0.5
日田(日田市)	0.0	0.0	0.0	0.0	0.0	0.5	0.5	0.0	0.0	0.0	0.0	0.0	0.0	0.5	0.0	0.0	0.0	0.0	0.0	0.0	0.0	0.0	0.0	0.0	1.5
玖珠(玖珠郡玖珠町)	0.0	0.0	0.0	0.0	0.0	0.0	0.0	0.0	0.0	0.0	0.0	0.0	0.0	3.5	0.0	0.0	0.0	0.0	0.0	0.0	0.0	0.0	0.0	0.0	3.5
湯布院(由布市)	0.0	0.0	0.0	0.0	0.0	0.0	0.0	0.5	0.0	0.0	0.0	0.0	0.0	0.0	1.0	0.0	0.0	0.0	0.0	0.0	0.0	0.0	0.0	0.0	1.5
大分(大分市)	0.0	0.0	0.0	0.0	0.0	0.0	0.0	0.0	0.0	0.0	0.0	0.0	0.0	0.0	0.0	0.0	0.0	0.0	0.0	0.0	0.0	0.0	0.0	0.0	0.0
佐賀関(大分市)	0.0	0.0	0.0	0.0	0.0	0.0	0.0	0.0	0.0	0.0	0.0	0.0	0.0	0.0	0.0	3.5	0.0	0.0	4.5	0.5	0.0	0.0	0.0	0.0	8.5
櫛ヶ鼻(日田市)	0.0	0.0	0.5	0.0	0.5	0.5	0.5	0.0	1.5	0.0	0.0	0.5	6.0	0.0	0.0	0.0	0.0	0.0	0.0	0.0	0.0	0.0	0.0	0.0	10.0
臼杵(臼杵市)	0.0	0.0	0.0	0.0	0.0	0.0	0.0	0.0	0.0	0.0	0.0	0.0	1.5	0.0	1.0	0.5	0.0	0.0	0.0	0.0	0.0	0.0	0.0	0.0	3.0
犬飼(豊後大野市)	0.0	0.0	0.0	0.0	0.0	0.0	0.0	0.0	0.5	0.0	0.0	0.0	0.0	0.0	3.0	0.0	0.0	0.0	0.0	0.0	0.0	0.0	0.0	0.0	3.5
竹田(竹田市)	0.0	0.0	0.0	0.0	0.0	0.0	0.5	0.0	0.0	0.0	0.0	0.0	0.0	0.0	1.0	0.0	0.0	0.0	0.0	0.0	0.0	0.0	0.0	0.0	1.5
佐伯(佐伯市)	0.0	0.0	0.0	0.0	0.0	0.0	0.0	0.0	0.5	0.0	0.0	0.0	0.0	0.0	0.0	0.5	0.0	0.0	0.0	0.0	0.0	0.0	0.0	0.0	1.0
宇目(佐伯市)	0.0	0.0	0.0	0.0	0.0	0.0	0.0	0.5	0.5	0.0	0.0	0.0	0.0	0.0	0.0	0.0	0.0	0.0	0.0	0.0	0.0	0.0	0.0	0.0	1.0
蒲江(佐伯市)	0.0	0.0	0.0	0.0	0.0	0.0	0.0	0.0	0.0	0.0	0.0	0.0	0.0	0.0	0.0	0.0	0.0	0.0	0.0	0.0	0.0	0.0	0.0	0.0	0.0
	1	2	3	4	5	6	7	8	9	10	11	12	13	14	15	16	17	18	19	20	21	22	23	24	合計

単位:mm (×は欠測)

緑色:1mm~10mm未満

黄色:10mm以上~20mm未満(長く降り続くと注意を要する)、20mm以上~30mm未満(側溝や小さい川があふれたり、小規模のがけ崩れが始まる)

桃色:30mm以上~50mm未満(山崩れやがけ崩れが起きやすくなる)、50mm以上~(都市部では地下街等に雨水が流れ込むことがある。土石流が起こりやすくなる)

アメダス降水量の時系列表(7月9日):大分県

	1	2	3	4	5	6	7	8	9	10	11	12	13	14	15	16	17	18	19	20	21	22	23	24	合計
国見(国東市)	0.0	0.0	0.0	0.0	0.0	0.0	0.0	0.0	0.0	0.0	0.0	0.0	0.0	0.0	0.0	0.0	0.0	0.0	0.0	0.0	0.0	0.0	0.0	0.0	0.0
中津(中津市)	0.0	0.0	0.0	0.0	0.0	0.0	0.5	0.0	0.0	0.0	0.0	0.0	0.0	0.0	0.0	0.0	0.0	0.0	0.0	0.0	0.0	0.0	0.0	0.0	0.5
豊後高田(豊後高田市)	0.0	0.0	0.0	0.0	0.0	0.0	0.0	0.5	0.0	0.0	0.0	0.0	0.0	0.0	0.0	0.0	0.0	0.0	0.0	0.0	0.0	0.0	0.0	0.0	0.5
耶馬溪(中津市)	0.0	0.0	0.0	0.0	0.0	0.0	0.5	4.0	0.0	0.5	0.0	0.5	0.0	0.0	0.0	0.0	0.0	0.0	0.0	0.0	0.0	0.0	0.0	0.0	5.5
院内(宇佐市)	0.0	0.0	0.0	0.0	0.0	0.0	0.0	0.0	3.0	1.0	0.5	1.0	0.0	0.0	0.0	0.0	0.0	0.0	0.0	0.0	0.0	0.0	0.0	0.0	5.5
杵築(杵築市)	0.0	0.0	0.0	0.0	0.0	0.0	0.0	0.0	0.5	2.0	1.0	0.5	0.0	0.0	0.0	0.5	0.0	0.0	0.5	0.0	0.0	0.0	0.0	0.0	5.0
武蔵(国東市)	0.0	0.0	0.0	0.0	0.0	0.0	0.0	0.0	0.0	0.5	0.0	0.0	0.0	0.0	0.0	0.0	0.0	0.0	1.5	0.0	0.0	0.0	0.0	0.0	2.0
日田(日田市)	0.0	0.0	0.0	0.0	0.0	0.5	1.0	7.5	4.0	3.0	3.0	1.0	0.0	0.0	0.0	0.0	0.0	0.0	0.0	0.0	0.0	0.0	0.5	1.0	21.5
玖珠(玖珠郡玖珠町)	0.0	0.0	0.0	0.0	0.0	0.0	0.0	3.5	10.0	2.0	1.5	1.5	0.5	0.0	0.0	0.0	0.0	0.0	0.0	0.0	0.0	0.0	0.0	0.0	19.0
湯布院(由布市)	0.0	0.0	0.0	0.0	0.0	0.0	0.0	0.0	4.5	1.0	0.5	1.5	0.5	0.0	0.0	0.0	0.0	0.0	0.0	0.0	0.0	0.0	0.0	0.0	8.0
大分(大分市)	0.0	0.0	0.0	0.0	0.0	0.0	0.0	0.0	0.0	0.0	0.0	0.0	1.0	0.0	0.0	0.0	0.0	0.0	0.0	0.0	0.0	0.0	0.0	0.0	1.0
佐賀関(大分市)	0.0	0.0	0.0	0.0	0.0	0.0	0.0	0.0	0.0	0.0	0.0	0.0	0.5	0.0	0.0	0.0	0.0	0.0	0.0	0.0	0.0	0.0	0.0	0.0	0.5
櫛ヶ鼻(日田市)	0.0	0.0	0.0	0.5	0.0	8.5	8.5	4.0	8.5	2.5	4.5	1.0	0.0	0.0	0.0	0.0	0.0	0.0	0.0	0.0	0.0	0.0	0.0	1.0	39.0
臼杵(臼杵市)	0.0	0.0	0.0	0.0	0.0	0.0	0.0	0.0	0.0	0.0	0.0	0.0	1.0	0.0	0.0	0.0	0.0	0.0	0.0	0.0	0.0	0.0	0.0	0.0	1.0
犬飼(豊後大野市)	0.0	0.0	0.0	0.0	0.0	0.0	0.0	0.0	0.0	0.0	0.0	1.0	1.0	0.0	0.0	0.0	0.0	0.5	0.0	0.0	0.0	0.0	0.0	0.0	2.5
竹田(竹田市)	0.0	0.0	0.0	0.0	0.0	0.0	0.0	0.0	0.0	0.0	1.5	3.5	2.5	0.0	0.0	0.0	0.0	0.0	0.0	0.0	0.0	0.0	0.0	0.0	7.5
佐伯(佐伯市)	0.0	0.0	0.0	0.0	0.0	0.0	0.0	0.0	0.0	0.0	0.0	0.0	1.0	0.0	0.0	0.0	0.0	0.0	0.0	0.0	0.0	0.0	0.0	0.0	1.0
宇目(佐伯市)	0.0	0.0	0.0	0.0	0.0	0.0	0.0	0.0	0.0	0.0	0.0	1.0	2.0	0.0	0.0	0.0	0.0	0.0	0.0	0.0	0.0	0.0	0.0	0.0	3.0
蒲江(佐伯市)	0.0	0.0	0.0	0.0	0.0	0.0	0.0	0.0	0.0	0.0	0.0	0.0	0.0	0.5	0.0	0.0	0.0	0.0	0.0	0.0	0.0	0.0	0.0	0.0	0.5
	1	2	3	4	5	6	7	8	9	10	11	12	13	14	15	16	17	18	19	20	21	22	23	24	合計

単位:mm (×は欠測)

緑色:1mm~10mm未満

黄色:10mm以上~20mm未満(長く降り続くと注意を要する)、20mm以上~30mm未満(側溝や小さい川があふれたり、小規模のがけ崩れが始まる)

桃色:30mm以上~50mm未満(山崩れやがけ崩れが起きやすくなる)、50mm以上~(都市部では地下街等に雨水が流れ込むことがある。土石流が起こりやすくなる)

アメダス降水量の時系列表(7月5日):熊本県

	1	2	3	4	5	6	7	8	9	10	11	12	13	14	15	16	17	18	19	20	21	22	23	24	合計
鹿北(山鹿市)	0.0	0.0	0.0	0.0	0.0	0.0	0.0	0.0	4.0	25.5	0.0	0.0	0.0	0.0	0.0	0.0	0.0	0.0	0.0	0.0	0.0	0.5	0.0	3.0	33.0
南小国(阿蘇郡南小国町)	2.0	0.5	0.0	1.0	0.0	3.5	0.0	0.0	1.5	7.5	33.0	1.5	0.5	13.0	15.5	6.5	28.0	19.5	8.0	4.0	23.0	5.0	30.0	19.5	223.0
岱明(玉名市)	0.0	0.0	0.0	0.0	0.0	0.0	0.0	0.0	0.0	0.0	2.5	0.0	0.0	0.0	0.0	0.0	0.0	0.0	0.0	0.5	0.0	0.0	0.0	0.0	3.0
菊池(菊池市)	0.0	0.0	0.0	0.0	0.0	0.0	0.0	0.0	0.0	0.0	8.0	3.0	0.0	0.0	0.0	0.0	0.0	0.0	0.0	0.0	0.0	0.0	0.0	0.0	11.0
阿蘇乙姫(阿蘇市)	0.0	0.0	0.5	0.0	0.0	0.0	0.0	0.0	0.0	0.0	11.0	23.0	0.0	0.0	0.0	0.0	0.0	0.0	0.0	0.5	0.0	1.5	0.5	2.5	39.5
熊本(熊本市中央区)	0.0	0.0	0.0	0.0	0.0	0.0	0.0	0.0	0.0	0.0	0.0	0.0	0.0	0.0	0.0	0.0	0.0	0.0	0.0	0.0	0.0	0.0	0.0	0.0	0.0
益城(上益城郡益城町)	0.0	0.0	0.0	0.0	0.0	0.0	0.0	0.0	0.0	0.0	0.0	0.5	0.5	0.0	0.0	0.0	0.0	0.0	0.0	0.0	0.0	0.5	1.5	0.0	3.0
阿蘇山(阿蘇郡南阿蘇村)	0.0	0.0	0.0	0.0	0.0	0.0	0.0	0.0	0.0	0.0	0.5	0.0	5.0	7.5	0.0	0.0	2.5	0.0	0.0	1.0	2.0	0.0	4.0	6.0	28.5
南阿蘇(阿蘇郡南阿蘇村)	0.0	0.0	0.0	0.0	0.0	0.0	0.0	0.0	0.0	0.0	0.0	1.0	4.0	1.0	0.5	0.0	0.0	0.0	0.0	0.5	0.0	0.0	1.5	3.5	12.0
高森(阿蘇郡高森町)	0.0	0.0	0.0	0.0	0.0	0.0	0.0	0.0	0.0	0.0	0.0	0.5	2.0	0.5	0.5	0.5	0.0	0.0	0.0	0.0	0.5	0.5	3.0	5.0	13.0
宇土(宇土市)	0.0	0.0	0.0	0.0	0.0	0.0	0.0	0.0	0.0	0.0	0.0	0.0	0.0	0.0	0.0	0.0	0.0	0.0	0.0	0.0	10.0	0.0	0.0	0.0	10.0
山都(上益城郡山都町)	0.0	0.0	0.0	0.0	0.0	0.0	0.0	0.0	0.0	0.0	0.0	0.0	0.0	0.0	0.0	0.0	0.0	0.0	0.0	0.0	0.5	15.0	0.0	0.0	15.5
三角(宇城市)	0.0	0.0	0.0	0.0	0.0	0.0	0.0	0.0	0.0	0.0	0.0	0.0	0.0	0.0	0.0	0.0	0.0	0.0	0.0	0.0	0.0	0.0	0.0	0.0	0.0
甲佐(上益城郡甲佐町)	0.0	0.0	0.0	0.0	0.0	0.0	0.0	0.0	0.0	0.0	0.0	1.5	0.5	0.0	0.0	0.5	0.0	0.0	0.0	0.5	0.0	0.0	0.0	0.0	3.0
松島(上天草市)	0.0	0.0	0.0	0.0	0.0	0.0	0.0	0.0	0.0	0.0	0.0	0.0	0.0	0.0	0.0	0.0	0.0	0.0	0.0	0.0	0.0	0.0	0.0	0.0	0.0
本渡(天草市)	0.0	0.0	0.0	0.0	0.0	0.0	0.0	0.0	0.0	0.0	0.0	0.0	0.0	0.0	0.0	0.0	0.0	0.0	0.0	0.0	0.0	0.0	0.0	0.0	0.0
八代(八代市)	0.0	0.0	0.0	0.0	0.0	0.0	0.0	0.0	0.0	0.0	0.0	0.0	0.0	0.0	0.0	0.0	0.0	0.0	0.0	0.0	0.0	0.0	0.0	0.0	0.0
田浦(葦北郡芦北町)	0.0	0.0	0.0	0.0	0.0	0.5	0.5	0.0	0.0	0.0	0.0	0.0	0.0	0.0	0.0	0.0	0.0	0.0	0.0	0.0	0.0	0.0	1.5	0.0	2.5
山江(球磨郡山江村)	0.0	0.0	0.0	0.0	0.0	0.0	0.0	0.0	3.0	0.0	0.0	0.0	0.0	0.0	0.0	0.0	0.0	0.0	0.0	0.0	0.0	0.0	0.0	0.0	3.0
五木(球磨郡五木村)	0.0	0.0	0.0	0.0	0.0	0.5	0.0	0.0	0.0	0.0	0.0	0.0	0.0	0.0	0.0	0.0	0.0	0.0	0.0	0.0	0.0	0.0	0.0	0.0	0.5
水俣(水俣市)	0.0	0.0	0.0	0.0	0.0	0.0	0.0	0.0	0.0	0.0	0.0	0.0	0.0	0.0	0.0	0.0	0.0	0.0	0.0	0.0	0.0	0.0	0.0	1.0	1.0
一勝地(球磨郡球磨村)	0.0	0.0	0.0	0.0	0.5	0.0	1.5	0.0	0.0	0.0	0.0	0.0	0.0	0.0	0.0	0.0	0.0	0.0	0.0	0.0	0.0	0.0	0.0	0.0	2.0
人吉(人吉市)	0.0	0.0	0.0	0.0	0.0	0.0	0.0	1.0	0.0	0.0	0.0	0.0	0.0	0.0	0.0	0.0	0.0	0.0	0.0	0.0	0.0	0.0	0.0	0.0	1.0
上(球磨郡あさぎり町)	0.0	0.0	0.0	0.0	0.0	0.0	0.0	0.5	0.0	0.0	0.0	0.0	0.0	0.0	0.0	0.0	0.0	0.0	0.0	0.0	0.0	0.0	0.0	0.0	0.5
多良木(球磨郡多良木町)	0.0	0.0	0.0	0.0	0.0	0.0	0.0	0.0	0.0	0.0	0.0	0.0	0.0	0.0	0.0	0.0	0.0	0.0	0.0	0.0	0.0	0.0	0.0	0.0	0.0
湯前横谷(球磨郡湯前町)	0.0	0.0	0.0	0.0	0.0	0.0	0.0	0.0	0.0	0.0	0.0	0.0	0.0	0.0	0.0	0.0	0.0	0.0	0.0	0.0	0.0	0.0	0.0	0.0	0.0
牛深(天草市)	0.0	0.0	0.0	0.0	0.0	0.0	0.0	0.0	0.0	0.0	0.0	0.0	0.0	0.0	0.0	0.0	0.0	0.0	0.0	0.0	0.0	0.0	0.0	0.0	0.0
	1	2	3	4	5	6	7	8	9	10	11	12	13	14	15	16	17	18	19	20	21	22	23	24	合計

単位:mm (×は欠測)

緑色:1mm~10mm未満

黄色:10mm以上~20mm未満(長し降り続くと注意を要する)、20mm以上~30mm未満(側溝や小さい川があふれたり、小規模のがけ崩れが始まる)

桃色:30mm以上~50mm未満(山崩れやがけ崩れが起きやすくなる)、50mm以上~(都市部では地下街等に雨水が流れ込むことがある。土石流が起りやすくなる)

アメダス降水量の時系列表(7月6日): 熊本県

	1	2	3	4	5	6	7	8	9	10	11	12	13	14	15	16	17	18	19	20	21	22	23	24	合計
鹿北(山鹿市)	7.0	33.0	69.0	11.0	4.0	12.0	4.5	12.5	14.0	14.5	1.0	0.0	0.0	0.0	1.0	0.0	0.0	2.5	2.0	0.0	5.0	4.0	7.5	13.0	217.5
南小国(阿蘇郡南小国町)	16.5	11.5	7.0	8.5	2.5	4.5	3.0	2.5	2.0	0.5	0.0	3.0	0.0	0.0	0.5	0.5	0.0	0.0	1.5	0.0	0.0	4.0	1.5	10.0	79.5
岱明(玉名市)	4.0	1.0	18.5	53.5	15.0	9.5	20.0	11.0	6.5	0.0	8.0	1.5	1.5	14.0	0.0	0.0	1.0	5.5	3.0	5.5	5.0	1.5	0.0	33.5	219.0
菊池(菊池市)	0.5	2.5	4.5	61.5	3.5	8.5	11.0	10.0	2.5	0.0	0.5	7.5	0.0	3.0	1.5	0.0	0.0	2.0	1.5	5.0	7.0	4.0	0.0	15.0	151.5
阿蘇乙姫(阿蘇市)	0.5	3.0	11.5	63.5	9.0	3.0	6.5	3.0	4.5	5.0	3.0	4.5	2.5	1.5	2.5	0.0	0.0	0.5	1.0	1.5	5.5	6.0	1.0	4.0	143.0
熊本(熊本市中央区)	0.0	0.0	12.5	37.5	11.0	5.0	18.0	9.0	6.0	2.5	3.5	0.0	1.0	2.0	0.0	0.0	0.0	2.0	5.0	8.5	12.0	0.5	1.5	2.0	139.5
益城(上益城郡益城町)	0.0	0.0	7.0	50.5	17.0	9.5	4.5	4.5	4.5	2.5	7.5	4.5	0.5	3.5	2.0	0.0	0.0	0.0	3.0	5.0	15.0	6.0	4.5	4.5	156.0
阿蘇山(阿蘇郡南阿蘇村)	0.0	1.5	1.5	62.5	21.5	10.5	6.0	3.5	7.0	1.0	8.0	9.5	1.5	2.0	4.0	0.0	0.0	0.0	2.0	3.0	5.5	14.5	0.5	4.5	170.0
南阿蘇(阿蘇郡南阿蘇村)	0.0	0.0	1.0	40.0	28.0	7.0	4.5	4.5	7.5	3.5	10.0	6.5	0.0	3.5	3.0	0.0	0.0	0.0	0.5	3.5	6.0	14.0	0.5	6.5	150.0
高森(阿蘇郡高森町)	0.0	0.0	1.5	16.0	38.0	4.5	3.0	4.0	7.5	3.0	5.5	9.5	1.0	1.5	5.0	0.0	0.0	0.0	1.0	2.5	5.5	10.5	0.5	5.0	125.0
宇土(宇土市)	0.0	0.0	1.5	3.5	31.5	37.5	11.5	3.0	2.5	6.0	0.0	0.0	1.0	5.5	0.0	0.0	0.5	4.5	3.5	4.0	6.0	2.0	34.0	27.0	185.0
山都(上益城郡山都町)	0.0	0.0	0.5	1.5	70.0	10.5	5.0	14.0	25.0	10.5	8.0	0.0	1.0	2.5	1.0	0.0	0.5	4.0	3.5	4.5	5.5	11.5	10.5	20.5	210.0
三角(宇城市)	0.0	0.0	2.0	0.0	5.0	18.0	24.0	9.0	0.0	0.0	0.0	0.0	0.5	4.5	0.0	0.0	1.5	4.0	0.5	16.0	25.5	17.5	0.0	0.0	128.0
甲佐(上益城郡甲佐町)	0.0	0.0	0.0	1.0	59.5	6.5	12.5	0.5	0.0	3.0	0.0	0.0	0.5	3.0	0.0	0.0	0.0	6.5	3.0	1.5	4.5	7.0	3.0	0.0	112.0
松島(上天草市)	0.0	0.0	1.0	0.5	0.0	3.5	5.0	2.0	0.0	1.0	1.0	5.5	2.0	0.0	0.0	0.0	5.5	1.0	1.0	2.5	10.5	0.0	0.0	0.0	42.0
本渡(天草市)	0.0	0.0	1.0	0.0	0.0	0.0	0.5	0.0	16.5	18.5	7.0	11.0	0.5	0.0	0.0	0.0	17.0	0.0	0.0	0.0	0.0	0.0	0.0	0.0	72.0
八代(八代市)	0.0	1.0	2.5	2.5	5.5	16.0	9.0	0.5	0.0	11.0	9.5	2.0	14.0	0.0	0.0	0.0	0.5	4.5	0.0	0.0	3.0	0.0	0.0	3.0	84.5
田浦(葦北郡芦北町)	0.5	1.0	0.5	0.0	0.0	1.0	6.0	25.0	7.5	0.0	3.0	5.0	1.5	0.0	0.0	0.0	2.5	10.0	0.0	0.0	19.5	0.5	0.0	0.0	83.5
山江(球磨郡山江村)	0.0	0.5	0.0	0.5	0.0	4.0	8.5	2.5	23.0	0.5	0.0	2.0	2.0	0.0	0.0	0.0	2.5	6.5	0.5	0.5	1.5	0.0	0.0	0.0	55.0
五木(球磨郡五木村)	0.0	1.5	0.5	0.5	0.5	7.0	2.0	10.0	1.0	7.0	7.0	1.5	2.0	1.0	0.0	0.0	0.0	23.5	8.0	0.0	0.5	18.0	1.0	0.0	92.5
水俣(水俣市)	2.5	0.0	0.0	0.0	0.5	0.0	7.0	0.5	2.0	0.0	0.0	1.5	0.0	0.0	0.0	1.0	2.0	0.0	0.0	0.5	0.0	0.0	0.0	0.0	17.5
一勝地(球磨郡球磨村)	2.0	2.5	0.0	0.5	0.0	1.0	9.0	6.0	0.5	0.0	4.0	9.5	0.0	0.0	0.0	0.0	11.0	0.5	2.0	0.0	0.5	0.0	0.0	0.0	49.0
人吉(人吉市)	5.0	1.0	0.0	0.0	0.0	16.5	15.0	14.5	0.5	0.0	1.0	4.0	0.5	0.0	0.0	0.0	10.0	1.5	6.5	0.0	0.0	0.0	0.0	0.0	76.0
上(球磨郡あさぎり町)	2.5	1.0	0.0	0.0	0.0	10.0	20.5	7.5	1.5	1.0	0.0	3.0	1.0	0.0	0.0	0.0	1.5	0.0	5.0	5.5	0.5	0.0	0.0	0.0	60.5
多良木(球磨郡多良木町)	0.0	5.5	0.0	0.0	0.0	14.0	4.0	1.5	7.5	1.5	1.0	4.0	3.0	0.5	0.0	0.0	0.0	5.0	1.0	6.0	0.5	0.5	0.0	0.0	55.5
湯前横谷(球磨郡湯前町)	0.0	10.0	0.0	0.0	0.0	3.0	26.0	6.5	7.0	6.0	2.0	2.0	3.5	0.0	0.0	0.0	0.5	15.5	1.0	7.0	0.0	0.0	0.0	0.0	90.0
牛深(天草市)	0.0	0.0	0.0	0.0	0.0	0.0	0.0	0.5	0.0	0.0	0.0	0.0	0.0	0.0	1.5	3.5	0.0	0.0	0.0	0.0	0.0	0.0	0.0	0.0	5.5
	1	2	3	4	5	6	7	8	9	10	11	12	13	14	15	16	17	18	19	20	21	22	23	24	合計

単位:mm (×は欠測)

緑色:1mm~10mm未満

黄色:10mm以上~20mm未満(長〜降り続くと注意を要する)、20mm以上~30mm未満(側溝や小さい川があふれたり、小規模のがけ崩れが始まる)

桃色:30mm以上~50mm未満(山崩れやがけ崩れが起きやすくなる)、50mm以上~(都市部では地下街等に雨水が流れ込むことがある。土石流が起りやすくなる)

アメダス降水量の時系列表(7月7日):熊本県

	1	2	3	4	5	6	7	8	9	10	11	12	13	14	15	16	17	18	19	20	21	22	23	24	合計
鹿北(山鹿市)	6.5	5.5	1.0	0.0	1.0	0.5	0.0	0.0	0.5	0.0	0.0	0.0	0.5	0.5	9.0	0.0	0.0	0.0	0.0	0.0	0.0	0.0	0.0	0.0	25.0
南小国(阿蘇郡南小国町)	5.5	2.0	3.5	1.0	0.5	5.5	0.0	0.0	1.5	1.0	0.0	0.0	0.0	0.5	0.0	4.0	0.5	0.0	0.0	0.0	0.5	0.0	0.0	0.0	26.0
岱明(玉名市)	17.5	4.0	3.5	3.0	2.5	0.5	0.0	0.5	0.5	0.0	0.0	0.0	6.0	0.0	0.0	0.0	0.0	0.0	0.0	0.0	0.0	0.0	0.0	0.0	38.0
菊池(菊池市)	3.5	13.0	12.5	1.5	3.5	0.0	0.0	0.5	0.0	0.5	0.0	0.0	0.5	3.5	0.5	1.0	0.0	1.0	0.0	5.0	0.0	0.0	0.0	0.0	46.5
阿蘇乙姫(阿蘇市)	3.0	6.0	4.5	0.5	4.0	4.0	0.5	2.0	0.0	1.0	0.0	0.0	1.0	10.0	2.0	0.5	0.0	0.5	0.0	1.5	2.0	0.0	0.5	0.0	43.5
熊本(熊本市中央区)	26.0	33.5	4.5	0.5	0.0	2.0	2.5	0.0	0.0	0.0	0.0	5.0	2.5	0.5	0.0	0.0	11.0	0.0	7.0	7.0	0.0	0.0	0.0	0.0	102.0
益城(上益城郡益城町)	16.5	24.5	7.0	0.5	0.0	0.0	11.0	0.0	1.0	0.0	0.0	1.0	1.0	3.5	0.0	1.5	0.0	6.5	0.0	11.0	0.0	0.0	0.5	0.0	85.5
阿蘇山(阿蘇郡南阿蘇村)	9.0	7.5	14.5	2.0	2.0	2.0	11.5	16.0	1.0	5.5	0.0	0.0	1.0	8.5	2.0	6.0	0.5	0.0	0.0	1.0	1.0	0.0	0.0	0.5	91.5
南阿蘇(阿蘇郡南阿蘇村)	14.5	12.5	16.0	1.5	0.5	0.5	15.5	0.5	0.0	0.5	0.0	9.0	1.5	2.5	1.0	1.0	0.0	1.0	0.0	2.5	0.5	0.0	0.5	0.0	81.5
高森(阿蘇郡高森町)	12.5	6.0	18.5	4.5	0.0	0.5	11.0	5.0	0.5	0.0	0.0	10.0	5.5	4.5	1.5	3.5	0.5	0.0	0.0	0.0	1.0	0.0	0.0	0.0	85.0
宇土(宇土市)	48.5	48.5	6.5	1.0	0.0	0.0	0.0	0.0	0.0	0.0	0.0	5.5	0.5	0.0	1.5	0.5	0.0	0.0	1.0	0.0	0.0	0.0	0.0	1.0	114.5
山都(上益城郡山都町)	38.5	32.0	21.5	2.0	0.0	0.5	1.0	0.0	1.0	0.0	0.0	0.0	14.5	6.0	2.0	1.5	0.0	0.5	0.0	1.5	0.0	0.0	0.0	0.0	122.5
三角(宇城市)	0.0	0.0	0.0	0.5	0.0	0.0	0.0	0.0	0.0	0.0	0.0	0.5	2.5	0.0	2.0	0.5	0.0	0.0	2.5	0.0	0.0	0.0	0.0	0.0	8.5
甲佐(上益城郡甲佐町)	33.5	34.0	8.5	0.0	0.5	0.0	0.0	0.0	0.0	0.0	0.0	3.0	3.0	1.0	7.0	1.0	0.0	0.0	1.5	0.0	0.0	0.0	0.0	0.5	93.5
松島(上天草市)	0.0	0.0	0.0	0.5	0.5	0.0	0.0	0.0	0.0	0.0	1.0	0.0	0.0	0.0	0.0	0.0	0.0	0.0	0.0	0.0	0.5	1.0	0.0	0.0	3.5
本渡(天草市)	0.0	0.0	0.0	0.0	0.0	0.0	0.0	0.0	0.0	0.0	0.0	0.0	0.0	0.0	0.0	0.0	0.0	0.0	0.0	0.0	1.0	0.0	0.0	0.0	1.0
八代(八代市)	0.0	0.0	0.5	0.0	3.5	0.0	4.0	1.0	0.0	0.0	0.0	4.0	0.0	0.5	0.0	0.0	0.0	0.0	0.0	0.0	0.0	0.0	1.0	0.0	14.5
田浦(葦北郡芦北町)	0.0	0.5	0.0	0.0	0.5	0.0	0.0	0.0	0.0	7.5	7.5	2.0	1.0	0.0	0.0	0.0	0.0	0.0	0.5	0.0	0.0	0.5	1.0	0.0	21.0
山江(球磨郡山江村)	0.0	2.5	0.0	13.0	0.5	0.0	0.0	0.0	0.0	12.5	8.5	1.0	0.0	0.0	3.5	2.5	0.0	0.0	0.0	2.0	0.0	0.0	0.5	0.0	46.5
五木(球磨郡五木村)	1.0	1.0	3.0	7.0	2.0	0.0	2.0	1.0	0.0	0.5	1.0	3.0	1.0	1.5	0.0	0.5	3.0	0.0	0.0	0.0	0.0	0.0	0.5	0.0	28.0
水俣(水俣市)	0.0	0.0	0.0	1.0	0.0	0.0	0.0	0.0	0.5	0.0	0.0	0.0	0.0	0.0	0.0	0.0	0.0	0.0	0.0	0.0	0.0	0.0	0.0	0.0	1.5
一勝地(球磨郡球磨村)	0.0	2.0	1.5	0.5	0.0	0.0	0.0	0.0	0.5	0.0	0.0	0.5	0.0	0.0	0.5	0.0	0.0	0.0	0.0	0.0	0.0	0.0	0.0	0.5	6.0
人吉(人吉市)	0.0	0.0	0.0	0.0	0.5	0.0	0.0	0.0	0.0	0.0	0.0	10.5	4.5	0.0	1.0	0.0	0.0	5.0	4.5	0.5	0.0	0.0	0.0	0.0	26.5
上(球磨郡あさぎり町)	0.0	0.0	0.0	0.0	0.0	0.0	0.0	0.0	0.5	0.5	0.5	1.0	0.0	0.0	0.0	0.0	0.0	1.0	0.5	1.0	0.0	0.5	0.0	0.0	5.5
多良木(球磨郡多良木町)	0.0	0.0	0.0	2.0	6.0	0.5	0.0	0.0	0.0	0.0	0.5	0.5	0.0	1.5	3.5	0.5	0.5	0.0	0.0	3.5	0.0	0.0	1.0	0.0	20.0
湯前横谷(球磨郡湯前町)	0.0	0.0	0.0	1.0	5.0	1.0	0.0	0.0	0.0	0.0	0.0	0.5	0.5	0.0	0.0	1.0	0.5	0.0	0.0	1.5	0.0	0.5	1.5	0.0	13.0
牛深(天草市)	0.0	0.0	0.5	0.5	0.0	0.0	0.0	0.5	0.0	0.0	0.0	0.0	0.0	0.0	0.0	0.0	0.0	0.0	0.0	0.0	0.0	0.0	0.0	0.0	1.5
	1	2	3	4	5	6	7	8	9	10	11	12	13	14	15	16	17	18	19	20	21	22	23	24	合計

単位:mm (×は欠測)

緑色:1mm~10mm未満

黄色:10mm以上~20mm未満(長〜降り続くと注意を要する)、20mm以上~30mm未満(側溝や小さい川があふれたり、小規模のがけ崩れが始まる)

桃色:30mm以上~50mm未満(山崩れやがけ崩れが起きやすくなる)、50mm以上~(都市部では地下街等に雨水が流れ込むことがある。土石流が起りやすくなる)

アメダス降水量の時系列表(7月8日):熊本県

	1	2	3	4	5	6	7	8	9	10	11	12	13	14	15	16	17	18	19	20	21	22	23	24	合計
鹿北(山鹿市)	0.0	0.0	0.0	0.0	0.0	8.5	0.0	0.0	0.0	0.0	0.0	3.5	5.0	3.0	0.0	0.0	0.0	0.0	0.0	0.0	0.0	0.0	0.0	0.0	20.0
南小国(阿蘇郡南小国町)	0.0	0.0	0.5	0.5	0.0	0.0	0.5	0.0	0.5	1.0	0.5	0.5	4.0	1.5	0.0	0.0	0.0	0.0	0.0	0.0	0.0	0.0	0.0	0.0	9.5
岱明(玉名市)	0.0	0.0	0.0	0.0	0.0	0.0	0.0	0.0	0.0	0.0	0.0	0.0	0.0	0.0	0.0	0.0	0.0	0.0	0.0	0.0	0.0	0.0	0.0	0.0	0.0
菊池(菊池市)	0.0	0.0	0.0	0.0	0.0	0.0	0.0	0.0	0.0	0.0	0.0	0.0	0.0	0.0	0.0	0.0	0.0	0.0	0.0	0.0	0.0	0.0	0.0	0.0	0.0
阿蘇乙姫(阿蘇市)	0.0	0.0	0.5	1.0	0.5	0.0	0.5	2.5	5.5	5.0	3.5	0.0	0.0	0.0	0.5	4.0	0.0	0.0	0.0	0.0	0.0	0.0	0.0	0.0	23.5
熊本(熊本市中央区)	0.5	0.5	0.0	0.0	1.5	0.5	0.0	0.0	0.0	0.0	0.0	0.0	0.0	0.0	0.0	0.0	0.0	0.0	0.0	0.0	0.0	0.0	0.0	0.0	3.0
益城(上益城郡益城町)	0.0	0.0	0.5	0.5	0.0	0.0	0.0	0.0	0.0	0.0	0.0	0.0	0.0	0.0	0.0	0.0	0.0	0.0	0.0	0.0	0.0	0.0	0.0	0.0	1.0
阿蘇山(阿蘇郡南阿蘇村)	0.0	0.5	0.0	0.0	0.5	1.5	1.0	4.0	0.0	0.5	2.0	0.5	0.0	0.0	0.0	0.0	0.0	0.0	0.0	0.0	0.0	0.0	0.0	0.0	10.5
南阿蘇(阿蘇郡南阿蘇村)	0.0	0.0	0.0	0.0	0.5	4.0	3.0	2.0	0.0	0.0	1.0	9.0	13.5	0.0	0.0	0.5	0.0	0.0	0.0	0.0	0.0	0.0	0.0	0.0	33.5
高森(阿蘇郡高森町)	0.0	0.0	0.0	1.0	0.0	0.0	6.5	0.0	0.5	0.0	0.0	2.0	5.5	3.0	0.0	0.0	0.0	0.0	0.0	0.0	0.0	0.0	0.0	0.0	18.5
宇土(宇土市)	0.0	0.0	0.0	0.0	2.0	2.5	0.5	0.0	0.0	0.0	0.0	0.0	0.0	0.0	0.0	0.0	0.0	0.0	0.0	0.0	0.0	0.0	0.0	0.0	5.0
山都(上益城郡山都町)	0.0	0.5	2.0	0.0	2.0	0.0	3.0	2.0	3.5	0.0	2.0	1.5	0.0	0.0	0.0	0.0	0.0	0.0	0.0	0.0	0.0	0.0	0.0	0.0	16.5
三角(宇城市)	0.0	0.0	0.0	0.0	1.0	0.0	0.0	0.0	0.0	0.0	0.0	0.0	0.0	0.0	0.0	0.0	0.0	0.0	0.0	0.0	0.0	0.0	0.0	0.0	1.0
甲佐(上益城郡甲佐町)	0.0	0.5	0.5	1.5	1.0	0.5	0.0	0.0	4.0	0.0	0.0	0.0	0.0	0.0	0.0	0.0	0.0	0.0	0.0	0.0	0.0	0.0	0.0	0.0	8.0
松島(上天草市)	0.0	0.0	0.0	0.0	0.0	0.0	0.0	0.0	0.0	0.0	0.0	0.0	0.0	0.0	0.0	2.5	2.0	0.0	0.0	0.0	0.0	0.0	0.0	0.0	4.5
本渡(天草市)	0.0	0.5	0.0	0.5	0.5	0.5	0.0	0.0	0.0	0.0	0.0	0.0	0.0	0.0	0.0	0.0	0.0	0.0	0.0	0.0	0.0	0.0	0.0	0.0	2.0
八代(八代市)	0.5	0.5	0.0	1.5	0.5	0.0	0.0	1.0	1.0	0.0	0.0	0.0	0.0	17.5	0.0	0.5	0.0	0.0	0.0	0.0	0.0	0.0	0.0	0.0	23.0
田浦(葦北郡芦北町)	1.0	0.5	0.0	5.5	6.0	0.5	0.0	0.0	0.0	0.0	0.0	0.0	0.0	0.0	0.0	0.0	0.0	0.0	0.0	0.0	0.0	0.0	0.0	0.0	13.5
山江(球磨郡山江村)	0.0	0.0	0.0	0.0	4.5	9.0	24.5	18.5	9.0	0.0	2.5	1.0	0.0	0.0	0.0	0.0	0.0	0.0	0.0	0.0	0.0	0.0	0.0	0.0	69.0
五木(球磨郡五木村)	0.0	0.0	0.0	0.0	0.5	8.0	5.5	1.0	0.5	1.0	0.0	0.0	0.0	3.0	1.5	0.5	2.5	0.5	0.0	0.0	0.0	0.0	0.0	0.0	24.5
水俣(水俣市)	0.0	0.0	0.0	2.0	3.5	5.5	4.5	0.0	0.0	0.5	0.0	0.0	0.0	0.0	0.0	0.0	0.0	0.0	0.0	0.0	0.0	0.0	0.0	10.0	26.0
一勝地(球磨郡球磨村)	0.0	0.0	0.0	0.5	5.0	26.5	4.5	0.5	0.0	0.0	0.0	0.0	0.0	0.0	0.0	0.0	0.0	0.0	0.0	0.0	0.0	0.0	0.0	0.0	37.0
人吉(人吉市)	0.5	1.5	0.0	0.0	1.5	20.5	17.5	3.5	0.5	1.5	0.0	0.0	0.5	0.0	0.0	0.0	0.0	0.0	0.0	0.0	0.0	0.0	0.0	0.0	47.5
上(球磨郡あさぎり町)	0.5	1.5	7.0	1.0	0.5	1.0	39.0	12.5	0.5	0.0	0.5	0.5	0.0	0.0	0.0	0.0	0.0	0.0	0.0	0.0	0.0	0.0	0.0	0.0	64.5
多良木(球磨郡多良木町)	0.0	2.5	0.0	2.0	0.5	4.5	28.5	27.0	5.0	0.5	0.0	0.5	0.0	0.0	0.0	0.0	0.0	0.0	0.0	0.0	0.0	0.0	0.0	0.0	71.0
湯前横谷(球磨郡湯前町)	0.5	2.5	6.0	1.5	0.5	0.5	13.5	18.0	12.0	0.5	0.5	1.5	0.0	1.0	15.0	0.5	0.0	0.0	0.0	0.0	0.0	0.0	0.0	0.0	74.0
牛深(天草市)	0.0	0.0	0.5	0.0	0.0	0.0	0.0	0.0	0.0	0.0	0.0	0.0	0.0	0.0	0.0	0.0	0.0	0.0	0.0	0.0	0.0	0.0	0.0	0.0	0.5
	1	2	3	4	5	6	7	8	9	10	11	12	13	14	15	16	17	18	19	20	21	22	23	24	合計

単位:mm (×は欠測)

緑色:1mm~10mm未満

黄色:10mm以上~20mm未満(長〜降り続くと注意を要する)、20mm以上~30mm未満(側溝や小さい川があふれたり、小規模のがけ崩れが始まる)

桃色:30mm以上~50mm未満(山崩れやがけ崩れが起きやすくなる)、50mm以上~(都市部では地下街等に雨水が流れ込むことがある。土石流が起りやすくなる)

アメダス降水量の時系列表(7月9日):熊本県

	1	2	3	4	5	6	7	8	9	10	11	12	13	14	15	16	17	18	19	20	21	22	23	24	合計
鹿北(山鹿市)	0.0	0.0	0.0	0.0	0.0	0.5	0.0	2.5	1.5	8.0	4.0	0.5	0.0	0.0	0.0	0.0	0.0	0.0	0.0	0.0	0.0	0.0	0.0	0.0	17.0
南小国(阿蘇郡南小国町)	0.0	0.0	0.0	0.0	0.5	0.5	0.5	0.0	5.0	4.0	1.5	4.0	0.0	0.0	0.0	0.0	0.0	0.0	1.5	0.0	0.0	0.0	0.0	0.5	18.0
岱明(玉名市)	0.0	0.0	0.0	0.0	0.0	0.0	0.0	0.0	0.0	3.0	6.5	0.5	0.0	0.0	0.0	0.0	0.0	0.0	2.5	1.0	0.0	0.5	4.0	0.0	18.0
菊池(菊池市)	0.0	0.0	0.0	0.0	0.0	0.0	0.0	0.5	0.0	2.5	7.0	2.0	0.0	0.0	0.0	0.0	0.0	0.0	0.0	1.0	0.0	0.0	2.5	0.0	15.5
阿蘇乙姫(阿蘇市)	0.0	0.0	0.0	0.0	0.0	0.0	0.0	0.0	16.5	5.5	1.0	4.5	0.5	0.0	0.0	0.0	0.0	0.0	0.0	2.0	0.0	1.0	1.0	1.5	33.5
熊本(熊本市中央区)	0.0	0.0	0.0	0.0	0.0	0.0	0.0	0.0	10.5	2.5	12.0	1.5	0.5	0.0	0.0	0.0	0.0	0.0	0.0	1.0	0.0	0.0	0.5	0.0	28.5
益城(上益城郡益城町)	0.0	0.0	0.0	0.0	0.0	0.0	0.0	0.0	3.5	29.0	2.0	4.0	0.0	0.0	0.0	0.0	0.0	0.0	0.0	1.0	0.0	0.0	0.0	0.5	40.0
阿蘇山(阿蘇郡南阿蘇村)	0.0	0.0	0.0	0.0	0.0	0.0	0.5	0.0	0.0	13.0	2.5	6.5	1.0	0.0	0.0	0.0	0.0	0.0	0.0	0.5	0.0	0.0	0.0	0.0	24.0
南阿蘇(阿蘇郡南阿蘇村)	0.0	0.0	0.0	0.0	0.0	0.0	0.0	0.0	0.0	7.0	4.5	3.5	1.0	0.0	0.0	0.0	0.0	0.0	0.0	0.0	0.5	0.0	0.0	0.0	16.5
高森(阿蘇郡高森町)	0.0	0.0	0.0	0.0	0.5	0.0	0.0	0.0	0.0	1.0	7.5	4.0	2.5	0.0	0.0	0.0	0.0	0.0	0.5	0.0	0.0	0.0	0.0	0.0	16.0
宇土(宇土市)	0.0	0.0	0.0	0.0	0.0	0.0	0.0	0.0	0.0	13.0	13.0	2.0	1.0	0.0	0.0	1.5	0.0	0.0	0.5	0.5	0.0	0.0	0.0	0.0	31.5
山都(上益城郡山都町)	0.0	0.0	0.0	0.0	0.0	0.0	0.0	0.0	0.0	8.0	23.0	3.5	1.0	0.0	0.0	0.0	0.0	0.0	0.0	0.0	0.0	0.0	0.0	0.0	35.5
三角(宇城市)	0.0	0.0	0.0	0.0	0.0	0.0	0.0	0.0	0.0	0.0	3.5	0.5	0.0	0.0	6.0	0.0	0.0	0.0	0.0	0.0	0.0	0.0	0.0	0.0	10.0
甲佐(上益城郡甲佐町)	0.0	0.0	0.0	0.0	0.0	0.0	0.0	0.0	0.0	3.0	15.0	13.0	0.5	0.0	0.0	0.5	0.5	0.0	0.0	0.0	0.0	0.0	0.0	0.0	32.5
松島(上天草市)	0.0	0.0	0.0	0.0	0.0	0.0	0.0	0.0	0.0	0.0	0.0	0.5	0.0	0.0	0.0	0.0	0.0	0.0	0.0	0.0	0.0	0.0	0.0	0.5	1.0
本渡(天草市)	0.0	0.0	0.0	0.0	0.0	0.0	0.0	0.0	0.0	0.0	0.0	0.0	0.0	0.0	0.0	0.0	0.0	0.0	0.0	0.0	0.0	0.0	0.0	0.0	0.0
八代(八代市)	0.0	0.0	0.0	0.0	0.0	0.0	0.0	0.0	0.5	2.5	0.0	0.0	0.5	1.0	0.5	0.5	0.0	0.0	0.0	0.0	0.0	0.0	0.0	0.0	5.5
田浦(葦北郡芦北町)	0.0	0.0	0.0	0.0	0.0	0.0	0.0	0.0	0.0	0.0	1.0	18.5	6.5	0.0	0.0	28.5	0.0	0.0	0.0	0.0	0.0	0.0	0.0	0.0	54.5
山江(球磨郡山江村)	0.0	0.0	0.0	0.0	0.0	2.0	0.5	2.0	1.0	4.0	2.5	28.0	23.0	0.5	0.5	9.0	1.0	0.5	0.0	0.0	0.0	0.0	0.0	0.0	74.5
五木(球磨郡五木村)	0.0	0.0	0.0	0.0	0.0	0.0	4.0	2.0	0.0	4.5	8.0	22.0	1.0	0.0	2.0	1.0	0.5	0.0	0.0	0.0	0.0	0.0	0.0	0.0	45.0
水俣(水俣市)	0.0	0.0	0.0	0.0	0.0	0.5	0.0	0.0	0.0	0.0	0.0	0.0	0.0	0.0	0.5	0.0	0.0	0.0	0.0	0.0	0.0	0.0	0.0	0.0	1.0
一勝地(球磨郡球磨村)	1.5	0.0	0.0	0.0	0.0	0.5	0.0	0.0	0.0	1.5	0.0	0.0	14.5	1.5	0.5	21.0	4.0	0.0	0.0	0.0	0.0	0.0	0.0	0.0	45.0
人吉(人吉市)	0.0	0.0	0.0	0.0	0.0	0.0	0.0	2.0	0.0	0.0	0.0	6.0	13.0	1.5	0.0	10.5	23.0	0.5	0.0	0.0	0.0	0.0	0.0	0.0	56.5
上(球磨郡あさぎり町)	0.0	0.0	0.0	0.0	0.0	0.0	0.0	2.0	0.0	0.0	0.0	1.0	18.5	2.0	0.5	1.0	15.5	0.0	0.0	0.0	0.0	0.0	0.0	0.0	40.5
多良木(球磨郡多良木町)	0.0	0.0	0.0	0.0	0.0	1.0	0.0	1.0	0.0	0.0	1.5	2.5	6.5	2.0	0.0	0.0	2.5	0.0	0.0	0.0	0.0	0.0	0.0	0.0	17.0
湯前横谷(球磨郡湯前町)	0.0	0.0	0.0	0.0	0.0	0.0	0.0	0.5	0.0	0.0	3.5	0.5	8.5	2.0	0.0	0.0	2.5	0.5	0.0	0.0	0.0	0.0	0.0	0.0	18.0
牛深(天草市)	0.0	0.0	0.0	0.0	0.0	0.0	0.0	0.0	0.0	0.0	0.0	0.0	0.0	0.5	0.0	0.0	0.0	0.0	0.0	0.0	0.0	0.0	0.0	0.0	0.5
	1	2	3	4	5	6	7	8	9	10	11	12	13	14	15	16	17	18	19	20	21	22	23	24	合計

単位:mm (×は欠測)

緑色:1mm~10mm未満

黄色:10mm以上~20mm未満(長し降り続くと注意を要する)、20mm以上~30mm未満(側溝や小さい川があふれたり、小規模のがけ崩れが始まる)

桃色:30mm以上~50mm未満(山崩れやがけ崩れが起きやすくなる)、50mm以上~(都市部では地下街等に雨水が流れ込むことがある。土石流が起りやすくなる)

アメダス降水量の時系列表(7月5日):宮崎県

	1	2	3	4	5	6	7	8	9	10	11	12	13	14	15	16	17	18	19	20	21	22	23	24	合計
高千穂(西臼杵郡高千穂町)	0.0	0.0	0.0	0.0	0.0	0.0	0.0	0.0	0.0	0.0	0.0	0.0	0.0	0.0	0.0	0.0	0.0	0.0	0.0	0.0	0.0	0.0	8.0	0.0	8.0
古江(延岡市)	0.0	0.0	0.0	0.0	0.0	0.0	0.0	0.0	0.0	0.0	0.0	0.0	0.0	0.0	0.0	0.0	0.0	0.0	2.0	0.0	0.0	0.0	0.5	0.5	3.0
鞍岡(西臼杵郡五ヶ瀬町)	0.0	0.0	0.0	0.0	0.0	0.0	0.0	0.0	0.0	0.0	0.0	0.0	0.0	0.0	0.0	0.5	0.5	0.0	0.0	0.0	0.0	0.0	0.0	0.0	1.0
日之影(西臼杵郡日之影町)	0.0	0.0	0.0	0.0	0.0	0.0	0.0	0.0	0.0	0.0	0.0	0.0	0.0	0.0	0.0	0.0	0.0	0.0	0.0	0.0	0.0	0.0	7.0	0.0	7.0
諸塚(東臼杵郡諸塚村)	0.0	0.0	0.0	0.0	0.0	0.0	0.0	0.5	0.0	0.0	0.0	0.0	0.0	0.0	0.0	0.0	0.0	0.0	0.0	0.0	0.0	0.0	0.0	0.0	0.5
北方(延岡市)	0.0	0.0	0.0	0.0	0.0	0.0	0.0	0.0	0.0	0.0	0.0	0.0	0.0	0.0	0.0	0.0	0.0	0.0	0.0	0.0	0.0	0.0	0.0	0.0	0.0
延岡(延岡市)	0.0	0.0	0.0	0.0	0.0	0.0	0.0	0.0	0.0	0.0	0.0	0.0	0.0	0.0	0.0	0.0	0.0	0.0	0.0	0.0	0.0	0.0	0.0	0.0	0.0
椎葉(東臼杵郡椎葉村)	0.0	0.0	0.0	0.0	0.0	0.0	0.0	0.0	0.0	0.0	0.0	0.0	0.0	0.0	0.0	0.0	0.0	0.0	0.0	0.0	0.0	0.0	0.0	0.0	0.0
日向(日向市)	0.0	0.0	0.0	0.0	0.0	0.0	0.0	0.0	0.0	0.0	0.0	0.0	0.0	0.0	0.0	0.0	0.0	0.0	0.0	0.0	0.0	0.0	0.0	0.0	0.0
神門(東臼杵郡美郷町)	0.0	0.0	0.0	0.0	0.0	0.0	0.0	0.0	0.0	0.0	0.0	0.0	0.0	0.0	0.0	0.0	0.0	0.0	0.0	0.0	0.0	0.0	0.0	0.0	0.0
西米良(児湯郡西米良村)	0.0	0.0	0.0	0.0	0.0	0.0	0.0	0.5	0.0	0.0	0.0	0.0	0.0	0.0	0.0	0.0	0.0	0.0	0.0	0.0	0.0	0.0	0.0	0.0	0.5
都農(児湯郡都農町)	0.0	0.0	0.0	0.0	0.0	0.0	0.0	0.0	0.0	0.0	0.0	0.0	0.0	0.0	0.0	0.0	0.0	0.0	0.0	0.0	0.0	0.0	0.0	0.0	0.0
高鍋(児湯郡高鍋町)	0.0	0.0	0.0	0.0	0.0	0.0	0.0	0.0	0.0	0.0	0.0	0.0	0.0	0.0	0.0	0.0	0.0	0.0	0.0	0.0	0.0	0.0	0.0	0.0	0.0
加久藤(えびの市)	0.0	0.0	0.0	0.0	0.0	0.0	0.0	0.0	0.0	0.0	0.0	0.0	0.0	0.0	0.0	0.0	0.0	0.0	0.0	0.0	0.0	0.0	0.0	0.0	0.0
西都(西都市)	0.0	0.0	0.0	0.0	0.0	0.0	0.0	0.0	0.0	0.0	0.0	0.0	0.0	0.0	0.0	0.0	0.0	0.0	0.0	0.0	0.0	0.0	0.0	0.0	0.0
えびの(えびの市)	0.0	0.0	0.0	0.0	0.0	0.0	0.0	0.0	0.0	0.0	0.0	0.0	0.0	0.0	0.0	0.0	0.0	0.0	0.0	0.0	0.0	0.0	0.0	0.0	0.0
小林(小林市)	0.0	0.0	0.0	0.0	0.0	0.0	0.0	0.0	0.5	0.0	0.0	0.0	0.0	0.0	0.0	0.0	0.0	0.0	0.0	0.0	0.0	0.0	0.0	0.0	0.5
野尻(小林市)	0.0	0.0	0.0	0.0	0.0	0.0	0.0	0.0	0.0	0.0	0.0	0.0	0.0	0.0	0.0	0.0	0.0	0.0	0.0	0.0	0.0	0.0	0.0	0.0	0.0
国富(東諸県郡国富町)	0.0	0.0	0.0	0.0	0.0	0.0	0.0	0.0	0.0	0.0	0.0	0.0	0.0	0.0	0.0	0.0	0.0	0.0	0.0	0.0	0.0	0.0	0.0	0.0	0.0
宮崎(宮崎市)	0.0	0.0	0.0	0.0	0.0	0.0	0.0	0.0	0.0	0.0	0.0	0.0	0.0	0.0	0.0	0.0	0.0	0.0	0.0	0.0	0.0	0.0	0.0	0.0	0.0
田野(宮崎市)	0.0	0.0	0.0	0.0	0.0	0.0	0.0	0.0	0.0	0.0	0.0	0.0	0.0	0.0	0.0	0.0	0.0	0.0	0.0	0.0	0.0	0.0	0.0	0.0	0.0
赤江(宮崎市)	0.0	0.0	0.0	0.0	0.0	0.0	0.0	0.0	0.0	0.0	0.0	0.0	0.0	0.0	0.0	0.0	0.0	0.0	0.0	0.0	0.0	×	×	×	0.0)
都城(都城市)	0.0	0.0	0.0	0.0	0.0	0.0	0.0	0.0	0.0	0.0	0.0	0.0	0.0	0.0	0.0	0.0	0.0	0.0	0.0	0.0	0.0	0.0	0.0	0.0	0.0
深瀬(日南市)	0.0	0.0	0.0	0.0	0.0	0.0	0.0	0.0	0.0	0.0	0.0	0.0	0.0	0.0	0.0	0.0	0.0	0.0	0.0	0.0	0.0	0.0	0.0	0.0	0.0
油津(日南市)	0.0	0.0	0.0	0.0	0.0	0.0	0.0	0.0	0.0	0.0	0.0	0.0	0.0	0.0	0.0	0.0	0.0	0.0	0.0	0.0	0.0	0.0	0.0	0.0	0.0
串間(串間市)	0.0	0.0	0.0	0.0	0.0	0.0	0.0	0.0	0.0	0.0	0.0	0.0	0.0	0.0	0.0	0.0	0.0	0.0	0.0	0.0	0.0	0.0	0.0	0.0	0.0
	1	2	3	4	5	6	7	8	9	10	11	12	13	14	15	16	17	18	19	20	21	22	23	24	合計

単位:mm (×は欠測)

緑色:1mm~10mm未満

黄色:10mm以上~20mm未満(長く降り続くと注意を要する)、20mm以上~30mm未満(側溝や小さい川があふれたり、小規模のがけ崩れが始まる)

桃色:30mm以上~50mm未満(山崩れやがけ崩れが起きやすくなる)、50mm以上~(都市部では地下街等に雨水が流れ込むことがある。土石流が起これやすくなる)

アメダス降水量の時系列表(7月6日):宮崎県

	1	2	3	4	5	6	7	8	9	10	11	12	13	14	15	16	17	18	19	20	21	22	23	24	合計
高千穂(西臼杵郡高千穂町)	0.0	0.0	0.0	2.5	29.0	7.0	2.0	7.0	4.0	4.0	9.5	6.0	1.0	0.0	2.0	0.0	0.0	0.0	3.5	0.5	4.5	4.0	11.0	3.5	101.0
古江(延岡市)	0.0	0.0	0.0	1.0	4.5	9.0	3.0	4.5	2.5	3.5	1.5	1.0	1.5	0.5	0.0	0.0	0.0	0.0	0.0	1.0	0.0	0.5	2.0	3.0	39.0
鞍岡(西臼杵郡五ヶ瀬町)	0.0	0.0	0.5	3.0	27.5	14.0	1.5	2.0	5.5	8.0	1.0	0.5	0.5	0.0	1.0	0.0	0.0	0.5	3.0	2.0	3.5	4.0	7.0	0.0	85.0
日之影(西臼杵郡日之影町)	0.0	0.0	0.0	1.0	18.5	6.0	3.0	2.0	3.5	3.5	5.5	4.0	0.5	0.0	1.0	0.0	0.0	0.0	3.0	0.5	1.0	1.5	5.5	2.0	62.0
諸塚(東臼杵郡諸塚村)	0.0	0.0	0.0	0.0	5.5	30.5	1.5	2.5	4.0	7.0	0.5	0.0	0.5	0.0	0.0	0.0	0.0	0.0	4.0	2.5	0.5	2.5	5.0	0.0	66.5
北方(延岡市)	0.0	0.0	0.0	0.0	1.0	17.5	2.0	2.5	1.0	3.5	0.0	1.5	0.0	0.0	0.0	0.0	0.0	0.0	2.0	2.5	0.0	1.0	3.5	1.5	39.5
延岡(延岡市)	0.0	0.0	0.0	0.5	7.0	15.5	1.5	3.5	1.5	3.5	0.5	2.0	0.0	0.0	0.0	0.5	0.0	0.0	0.5	2.0	0.5	0.5	3.0	3.0	45.5
椎葉(東臼杵郡椎葉村)	0.0	0.0	1.0	1.5	5.5	16.5	5.0	6.0	8.5	0.5	2.0	1.0	0.5	0.5	0.0	0.0	0.0	0.5	5.0	1.0	0.0	2.5	1.5	0.0	59.0
日向(日向市)	0.0	0.0	0.0	0.5	0.5	8.0	6.5	6.0	10.5	6.5	1.5	0.5	0.5	0.0	0.0	0.0	0.0	0.0	3.0	3.5	1.0	0.0	2.0	1.0	51.5
神門(東臼杵郡美郷町)	0.0	0.0	0.0	0.0	0.0	10.0	11.5	1.5	6.0	1.5	6.5	1.0	1.0	1.0	1.0	0.0	0.0	0.0	4.5	2.5	0.5	0.5	1.5	0.0	50.5
西米良(児湯郡西米良村)	0.0	3.0	0.0	0.0	0.0	0.0	26.0	9.5	7.5	8.5	3.0	1.0	2.5	0.5	0.0	0.0	0.0	1.0	1.5	2.5	1.0	0.0	0.0	0.0	67.5
都農(児湯郡都農町)	0.0	0.0	0.0	0.0	0.0	0.0	7.0	4.0	5.0	4.0	3.0	2.0	0.0	0.0	0.5	0.0	0.0	0.5	3.0	3.0	0.5	0.0	0.5	0.5	33.5
高鍋(児湯郡高鍋町)	0.0	0.0	0.0	0.0	0.0	0.0	1.5	7.5	7.0	8.0	2.5	6.0	0.5	0.0	0.0	0.0	1.0	2.5	2.5	2.0	1.0	0.5	0.5	0.0	43.0
加久藤(えびの市)	0.0	0.0	0.0	0.0	0.0	0.0	0.0	6.5	32.5	33.0	2.0	2.0	0.0	0.0	0.0	1.5	8.5	20.0	25.0	8.0	7.5	0.5	0.0	0.0	147.0
西都(西都市)	0.0	0.0	0.0	0.0	0.0	0.0	0.0	5.5	1.5	2.5	1.0	3.0	0.5	0.0	0.0	0.0	1.0	2.0	3.0	4.0	1.0	0.0	0.0	0.0	25.0
えびの(えびの市)	4.0	3.0	0.0	0.0	0.0	0.0	0.0	0.0	4.0	2.5	1.5	14.0	0.5	0.0	0.5	0.5	21.5	7.5	2.0	0.0	0.0	0.0	0.0	0.0	61.5
小林(小林市)	0.0	3.0	0.0	0.0	0.0	0.0	0.0	0.0	22.5	15.5	1.0	0.5	0.5	0.0	0.0	1.0	8.5	12.5	4.0	10.0	0.0	0.0	0.0	0.0	79.0
野尻(小林市)	0.0	0.5	0.0	0.0	0.0	0.0	0.0	0.5	7.0	12.5	0.5	1.0	0.0	0.0	0.0	0.5	0.5	5.0	1.5	0.5	0.0	0.0	0.0	0.0	30.0
国富(東諸県郡国富町)	0.0	0.0	0.0	0.0	0.0	0.0	0.0	4.0	8.0	3.0	5.0	1.5	0.5	0.0	0.0	0.0	0.5	3.0	3.5	1.0	0.5	0.0	0.0	0.0	30.5
宮崎(宮崎市)	0.0	0.0	0.0	0.0	0.0	0.0	0.0	0.5	5.5	4.0	3.5	0.0	0.5	0.0	0.0	0.0	0.5	2.0	4.0	2.0	0.0	0.0	0.0	0.0	22.5
田野(宮崎市)	0.0	0.0	0.0	0.0	0.0	0.0	0.0	0.0	0.0	0.0	1.0	9.0	1.5	0.0	0.0	0.0	0.0	1.5	1.5	0.5	0.0	0.0	0.0	0.0	15.0
赤江(宮崎市)	×	×	0.0)	0.0	0.0	0.0	0.0	0.0	1.0	2.5	1.0	0.0	1.0	1.0	0.0	0.0	0.0	2.0	4.0	0.5	0.0	0.0	0.0	0.0	13.0)
都城(都城市)	0.0	0.0	0.0	0.0	0.0	0.0	0.0	0.0	0.0	0.0	0.0	0.0	10.5	1.0	0.5	0.0	0.5	1.5	0.0	0.0	0.0	0.0	0.0	0.0	14.0
深瀬(日南市)	0.0	0.5	0.0	0.0	0.0	0.0	0.0	0.0	0.0	0.0	0.0	0.0	0.0	3.0	0.0	0.0	0.5	0.0	0.0	0.0	0.0	0.0	0.0	0.0	4.0
油津(日南市)	0.0	0.0	0.0	0.0	0.0	0.0	0.0	0.0	0.0	0.0	0.0	0.5	2.0	6.0	0.0	0.0	0.0	0.0	0.0	0.0	0.0	0.0	0.0	0.0	8.5
串間(串間市)	0.0	0.0	0.0	0.0	0.0	0.0	0.0	0.0	0.0	0.0	0.0	0.0	0.0	4.5	0.0	1.0	1.0	0.0	0.0	0.0	0.0	0.0	0.0	0.0	6.5
	1	2	3	4	5	6	7	8	9	10	11	12	13	14	15	16	17	18	19	20	21	22	23	24	合計

単位:mm (×は欠測)

緑色:1mm~10mm未満

黄色:10mm以上~20mm未満(長く降り続くと注意を要する)、20mm以上~30mm未満(側溝や小さい川があふれたり、小規模のがけ崩れが始まる)

桃色:30mm以上~50mm未満(山崩れやがけ崩れが起きやすくなる)、50mm以上~(都市部では地下街等に雨水が流れ込むことがある。土石流が起これやすくなる)

アメダス降水量の時系列表(7月7日):宮崎県

	1	2	3	4	5	6	7	8	9	10	11	12	13	14	15	16	17	18	19	20	21	22	23	24	合計
高千穂(西臼杵郡高千穂町)	14.0	11.0	8.5	8.0	0.5	0.0	3.5	0.0	0.5	0.0	0.0	0.5	4.0	3.5	2.0	0.5	0.5	0.0	0.0	0.0	0.0	0.5	0.0	0.0	57.5
古江(延岡市)	3.0	6.5	6.5	6.0	2.5	0.0	2.5	4.0	8.0	0.0	0.0	0.5	0.0	0.5	1.5	0.5	1.0	0.0	0.0	0.0	0.0	0.0	0.0	0.0	43.0
鞍岡(西臼杵郡五ヶ瀬町)	2.5	17.5	22.0	10.5	0.5	10.5	1.0	0.0	0.5	0.0	0.0	0.0	3.0	0.5	0.5	3.5	0.0	0.0	0.0	0.0	0.0	0.0	0.0	0.0	72.5
日之影(西臼杵郡日之影町)	5.0	14.5	9.0	8.5	0.0	1.5	5.0	0.5	0.5	0.0	0.0	0.0	2.5	2.0	1.5	0.5	0.5	0.0	0.5	0.0	0.5	0.0	0.0	0.0	52.5
諸塚(東臼杵郡諸塚村)	2.0	4.0	0.5	14.5	2.0	6.0	0.5	0.0	0.0	0.0	0.0	0.0	0.0	1.0	0.0	0.0	0.5	0.0	0.5	0.0	0.5	0.0	0.0	0.0	32.0
北方(延岡市)	3.0	8.5	2.5	9.0	0.0	0.5	6.5	0.0	0.0	0.0	0.0	0.0	2.5	4.5	1.5	0.5	0.5	0.0	0.0	0.0	0.0	0.0	0.0	0.0	39.5
延岡(延岡市)	3.0	7.0	4.5	9.0	2.5	0.5	6.5	0.0	0.5	0.0	0.0	0.0	1.0	6.5	2.5	0.5	1.0	0.5	0.0	0.0	0.0	0.0	0.0	0.0	45.5
椎葉(東臼杵郡椎葉村)	9.0	0.0	0.5	1.5	5.0	7.5	0.0	1.5	0.5	0.0	0.0	0.0	0.0	1.5	1.5	0.0	0.0	0.5	0.0	0.5	0.0	0.0	0.0	0.0	29.5
日向(日向市)	0.0	4.5	1.0	7.0	1.0	0.0	1.5	0.0	0.0	0.0	0.0	0.0	0.0	1.0	1.0	0.0	2.0	0.0	0.0	0.0	0.0	0.0	0.0	0.0	19.0
神門(東臼杵郡美郷町)	0.0	0.0	2.5	0.5	6.0	1.0	0.0	0.0	0.5	0.0	0.0	0.0	0.0	0.0	0.0	0.5	1.5	0.0	0.0	0.0	0.0	0.0	0.0	0.0	12.5
西米良(児湯郡西米良村)	0.0	0.0	0.0	0.5	3.0	0.0	0.0	0.5	0.0	0.0	0.0	0.0	0.0	0.0	0.0	0.5	0.0	0.0	0.0	0.0	0.5	0.0	0.0	0.0	5.0
都農(児湯郡都農町)	0.0	0.5	0.0	0.0	1.0	1.0	1.5	0.0	0.5	0.0	0.0	0.0	0.5	1.0	0.0	0.5	0.0	0.0	0.0	0.0	0.0	0.0	0.5	0.0	7.0
高鍋(児湯郡高鍋町)	0.0	0.0	1.5	0.0	0.5	1.5	0.0	0.0	0.5	0.5	0.0	0.0	0.0	2.0	0.5	0.0	0.5	0.0	0.0	0.0	1.0	0.0	0.0	0.0	8.5
加久藤(えびの市)	0.0	3.0	0.0	0.5	0.5	0.0	0.0	0.0	0.0	0.5	0.5	3.5	7.5	0.0	0.5	3.5	0.0	0.0	6.5	0.0	0.5	4.5	0.0	0.0	31.5
西都(西都市)	0.0	0.0	5.5	6.5	0.5	1.5	0.0	0.0	0.0	0.0	0.0	0.0	0.5	1.5	0.0	0.0	0.0	0.0	0.0	0.0	0.5	0.5	0.0	0.0	17.0
えびの(えびの市)	0.5	0.0	0.0	0.5	1.0	0.0	0.0	0.0	0.0	1.5	0.0	5.5	4.0	7.0	7.0	1.0	0.0	0.0	0.5	1.0	0.5	5.5	7.0	0.0	42.5
小林(小林市)	0.0	0.0	0.0	4.5	0.5	0.0	0.0	0.0	0.0	0.0	0.0	5.5	5.5	2.0	3.0	0.5	0.0	0.0	10.5	0.0	0.5	2.5	0.5	0.0	35.5
野尻(小林市)	0.0	0.0	0.0	0.0	0.5	0.0	0.5	0.0	0.0	0.0	0.0	0.5	3.5	0.5	0.5	4.0	0.0	0.0	0.0	1.0	0.0	0.0	1.0	0.0	12.0
国富(東諸県郡国富町)	0.0	0.0	0.0	0.0	0.5	1.0	0.0	0.0	0.0	0.0	0.0	0.0	1.0	1.5	0.0	0.0	0.0	0.0	0.0	0.0	0.0	0.0	0.0	0.0	4.0
宮崎(宮崎市)	0.0	0.0	0.0	0.0	0.5	0.5	0.0	0.0	0.0	0.0	0.0	0.0	1.0	2.0	0.0	0.5	0.0	0.0	0.0	0.0	0.0	0.0	0.0	0.0	4.5
田野(宮崎市)	0.0	0.0	0.0	0.0	0.0	0.0	0.0	0.0	0.0	0.5	2.0	0.0	0.5	1.0	1.5	1.5	2.5	0.0	0.5	0.5	0.5	0.0	0.0	0.5	11.5
赤江(宮崎市)	0.0	0.0	0.5	0.0	0.0	0.0	0.0	0.0	0.0	1.0	0.0	0.0	0.5	2.5	0.5	0.5	4.0	0.0	0.0	0.0	0.5	0.0	0.0	0.5	10.5
都城(都城市)	0.0	0.0	0.0	0.0	0.0	0.0	0.0	0.5	11.0	3.5	0.5	0.0	0.0	0.0	0.0	4.0	6.5	2.0	2.0	2.5	0.0	0.0	0.5	0.0	33.0
深瀬(日南市)	0.0	0.0	0.0	0.0	0.0	0.0	0.0	0.0	1.0	0.5	0.0	0.0	0.0	0.0	7.0	5.5	32.0	16.5	0.5	0.0	0.0	0.0	0.0	0.5	63.5
油津(日南市)	0.0	0.0	0.0	0.0	0.0	0.0	0.5	0.0	0.0	0.0	1.0	0.0	0.0	10.5	15.0	0.0	3.5	3.5	0.0	0.5	0.5	0.0	0.0	0.0	35.0
串間(串間市)	0.0	0.0	0.0	0.0	0.0	0.0	0.0	4.0	0.0	0.0	0.0	0.0	0.0	0.5	2.5	0.0	0.0	0.0	0.0	0.0	0.0	0.5	1.5	1.5	10.5
	1	2	3	4	5	6	7	8	9	10	11	12	13	14	15	16	17	18	19	20	21	22	23	24	合計

単位:mm (×は欠測)

緑色:1mm~10mm未満

黄色:10mm以上~20mm未満(長く降り続くと注意を要する)、20mm以上~30mm未満(側溝や小さい川があふれたり、小規模のがけ崩れが始まる)

桃色:30mm以上~50mm未満(山崩れやがけ崩れが起きやすくなる)、50mm以上~(都市部では地下街等に雨水が流れ込むことがある。土石流が起こりやすくなる)

アメダス降水量の時系列表(7月8日):宮崎県

	1	2	3	4	5	6	7	8	9	10	11	12	13	14	15	16	17	18	19	20	21	22	23	24	合計
高千穂(西臼杵郡高千穂町)	0.0	0.0	0.0	0.0	0.0	0.0	0.0	3.0	0.5	0.0	0.0	0.0	0.0	0.0	0.0	0.0	0.0	0.0	0.0	0.0	0.0	0.0	0.0	0.0	3.5
古江(延岡市)	0.0	0.0	0.0	0.0	0.0	0.0	0.0	0.0	0.0	0.0	0.0	0.0	0.0	0.0	0.0	0.0	0.0	0.0	0.0	0.0	0.0	0.0	0.0	0.0	0.0
鞍岡(西臼杵郡五ヶ瀬町)	0.0	0.0	0.0	0.0	0.0	0.0	0.5	0.5	0.0	0.0	0.0	0.0	0.0	0.0	3.0	0.0	0.0	0.0	0.0	0.0	0.0	0.0	0.0	0.0	4.0
日之影(西臼杵郡日之影町)	0.0	0.0	0.0	0.0	0.0	0.0	0.0	0.5	0.0	0.0	0.0	0.0	0.0	0.0	0.0	0.0	0.0	0.0	0.0	0.0	0.0	0.0	0.0	0.0	0.5
諸塚(東臼杵郡諸塚村)	0.0	0.0	0.0	0.0	0.0	0.0	0.0	1.0	0.0	0.0	0.0	0.0	0.0	0.0	0.0	0.0	0.0	0.0	0.0	0.0	0.0	0.0	0.0	0.0	1.0
北方(延岡市)	0.0	0.0	0.0	0.0	0.0	0.0	0.0	0.0	0.0	0.0	0.0	3.0	0.5	1.0	0.0	0.0	0.0	0.0	0.0	0.0	0.0	0.0	0.0	0.0	4.5
延岡(延岡市)	0.0	0.0	0.0	0.0	0.0	0.0	0.0	0.0	0.0	0.0	0.0	0.0	0.0	0.0	0.0	0.0	0.0	0.0	0.0	0.0	0.0	0.0	0.0	0.0	0.0
椎葉(東臼杵郡椎葉村)	0.0	0.0	0.0	0.0	0.0	0.5	0.5	8.0	0.5	1.5	0.0	0.0	0.0	0.0	0.5	0.0	0.0	0.0	0.0	0.0	0.0	0.0	0.0	0.0	11.5
日向(日向市)	0.0	0.0	0.0	0.0	0.0	0.0	0.0	0.5	1.5	0.0	0.0	0.0	0.5	0.0	0.0	0.0	0.0	0.0	0.0	0.0	0.0	0.0	0.0	0.0	2.5
神門(東臼杵郡美郷町)	0.0	0.0	0.0	0.0	0.0	0.5	0.0	2.0	0.5	0.0	0.0	0.0	0.0	0.0	0.0	0.0	0.0	0.0	0.0	0.0	0.0	0.0	0.0	0.0	3.0
西米良(児湯郡西米良村)	0.0	0.5	0.0	0.0	0.0	1.0	3.0	2.5	11.0	0.0	0.0	0.0	0.0	0.0	2.0	1.5	0.0	0.0	0.0	0.0	0.0	0.0	0.0	0.0	21.5
都農(児湯郡都農町)	0.0	0.0	0.0	0.0	0.0	0.0	0.0	0.0	0.0	0.0	0.0	0.0	1.5	0.0	0.0	2.5	0.5	0.0	0.0	0.0	0.0	0.0	0.0	0.0	4.5
高鍋(児湯郡高鍋町)	0.0	0.0	0.0	0.0	0.0	0.0	0.0	0.0	3.0	1.5	0.0	0.0	0.5	0.0	0.0	0.0	0.0	0.0	0.0	0.0	0.0	0.0	0.0	0.0	5.0
加久藤(えびの市)	0.5	0.0	0.0	0.0	6.0	11.5	17.0	0.0	0.0	0.5	2.0	2.5	0.0	0.0	0.0	0.0	0.0	3.5	3.0	0.0	0.0	0.0	0.0	0.0	46.5
西都(西都市)	0.0	0.0	0.0	0.0	0.0	0.0	0.0	0.0	3.0	2.5	1.0	0.0	1.0	0.0	0.0	0.0	0.0	0.0	0.0	0.0	0.0	0.0	0.0	0.0	7.5
えびの(えびの市)	0.5	2.5	3.0	0.0	3.5	24.5	12.0	1.0	0.0	0.5	0.0	0.0	0.0	13.5	1.0	4.5	0.0	0.0	0.0	0.0	0.0	0.0	0.0	0.0	66.5
小林(小林市)	0.0	0.0	0.5	0.0	0.0	9.5	1.0	2.5	0.0	0.0	0.0	7.0	0.0	2.0	4.5	0.0	1.0	1.5	1.0	0.0	0.5	0.0	0.0	0.0	31.0
野尻(小林市)	0.0	0.5	0.0	0.0	0.0	1.0	2.5	4.0	0.5	0.0	0.0	5.0	0.0	0.0	4.5	1.0	0.0	0.0	0.0	0.0	0.0	0.0	0.0	0.0	19.0
国富(東諸県郡国富町)	0.0	0.0	0.0	0.0	0.0	0.0	1.0	1.0	2.5	0.0	0.0	0.5	0.0	0.0	0.5	0.0	0.0	0.0	0.0	0.0	0.0	0.0	0.0	0.0	5.5
宮崎(宮崎市)	0.0	0.0	0.0	0.0	0.0	0.0	0.0	0.5	2.5	0.5	0.0	3.5	12.0	0.0	0.0	0.0	0.0	0.0	0.0	0.0	0.0	0.0	0.0	0.0	19.0
田野(宮崎市)	0.0	0.0	0.0	0.0	0.0	0.5	0.5	3.5	3.0	0.0	1.0	5.0	7.0	4.5	1.5	0.0	0.0	0.0	0.0	0.0	0.0	0.0	0.0	0.0	26.5
赤江(宮崎市)	0.0	0.0	0.0	0.0	0.0	0.0	0.0	1.0	1.0	0.5	0.0	0.0	5.0	0.5	0.0	0.0	0.0	0.0	0.0	0.0	0.0	0.0	0.0	0.0	8.0
都城(都城市)	0.0	0.0	0.0	4.5	0.0	0.0	5.0	3.5	23.5	8.5	0.0	0.0	6.0	3.5	2.0	0.5	0.0	0.0	0.0	0.0	0.0	0.0	0.0	0.0	57.0
深瀬(日南市)	0.0	0.0	0.0	0.5	2.0	0.5	2.5	2.0	3.0	8.5	4.5	0.0	1.0	3.5	1.0	0.0	0.0	0.0	0.0	0.0	0.0	0.0	0.0	0.0	29.0
油津(日南市)	0.0	0.5	0.0	0.0	2.5	0.0	0.0	1.5	1.0	2.0	0.0	0.0	0.0	0.5	0.5	0.0	0.0	0.0	0.0	0.0	0.0	0.0	0.0	0.0	8.5
串間(串間市)	2.0	1.0	0.0	9.0	4.5	0.0	2.5	2.0	1.5	1.0	1.0	3.5	1.0	2.5	1.5	0.0	0.0	0.0	0.0	0.0	0.0	0.0	0.0	0.0	33.0
	1	2	3	4	5	6	7	8	9	10	11	12	13	14	15	16	17	18	19	20	21	22	23	24	合計

単位:mm (×は欠測)

緑色:1mm~10mm未満

黄色:10mm以上~20mm未満(長く降り続くと注意を要する)、20mm以上~30mm未満(側溝や小さい川があふれたり、小規模のがけ崩れが始まる)

桃色:30mm以上~50mm未満(山崩れやがけ崩れが起きやすくなる)、50mm以上~(都市部では地下街等に雨水が流れ込むことがある。土石流が起こりやすくなる)

アメダス降水量の時系列表(7月9日):宮崎県

	1	2	3	4	5	6	7	8	9	10	11	12	13	14	15	16	17	18	19	20	21	22	23	24	合計
高千穂(西臼杵郡高千穂町)	0.0	0.0	0.0	0.0	0.0	0.0	0.0	0.0	0.0	0.0	2.5	2.5	3.0	0.0	0.0	0.0	0.0	0.0	0.0	0.0	0.0	0.0	0.0	0.0	8.0
古江(延岡市)	0.0	0.0	0.0	0.0	0.0	0.0	0.0	0.0	0.0	0.0	0.0	0.0	0.5	0.5	0.0	0.0	0.0	0.0	0.0	0.0	0.0	0.0	0.0	0.0	1.0
鞍岡(西臼杵郡五ヶ瀬町)	0.0	0.0	0.0	0.0	0.0	0.0	0.0	0.0	0.0	0.0	4.0	5.0	1.0	0.0	0.0	0.0	0.0	0.0	0.0	0.0	0.0	0.0	0.0	0.0	10.0
日之影(西臼杵郡日之影町)	0.0	0.0	0.0	0.0	0.0	0.0	0.0	0.0	0.0	0.0	0.0	6.0	3.5	0.5	0.0	0.0	0.0	0.0	0.0	0.0	0.0	0.0	0.0	0.0	10.0
諸塚(東臼杵郡諸塚村)	0.0	0.0	0.0	0.0	0.0	0.0	0.0	0.0	0.0	0.0	0.0	1.5	2.0	1.0	0.0	0.0	0.0	0.0	0.0	0.0	0.0	0.0	0.0	0.0	4.5
北方(延岡市)	0.0	0.0	0.0	0.0	0.0	0.0	0.0	0.0	0.0	0.0	0.0	0.0	1.0	1.0	0.0	0.0	0.0	0.0	0.0	0.0	0.0	0.0	0.0	0.0	2.0
延岡(延岡市)	0.0	0.0	0.0	0.0	0.0	0.0	0.0	0.0	0.0	0.0	0.0	0.0	0.0	0.5	0.5	0.0	0.0	0.0	0.0	0.0	0.0	0.0	0.0	0.0	1.0
椎葉(東臼杵郡椎葉村)	0.0	0.0	0.0	0.0	0.0	0.0	0.0	0.0	0.0	0.0	0.5	5.5	1.0	0.0	0.0	0.0	0.0	0.0	0.0	0.0	0.0	0.0	0.0	0.0	7.0
日向(日向市)	0.0	0.0	0.0	0.0	0.0	0.0	0.0	0.0	0.0	0.0	0.0	0.0	0.5	1.0	0.0	0.0	0.0	0.0	0.0	0.0	0.0	0.0	0.0	0.0	1.5
神門(東臼杵郡美郷町)	0.0	0.0	0.0	0.0	0.0	0.0	0.0	0.0	0.0	0.0	0.0	0.0	3.5	1.5	0.0	0.5	0.0	0.0	0.0	0.0	0.0	0.0	0.0	0.0	5.5
西米良(児湯郡西米良村)	0.0	0.0	0.0	0.0	0.0	0.0	0.0	0.0	0.0	0.0	0.5	0.0	2.0	3.0	0.0	0.0	0.5	1.0	0.0	0.0	0.0	0.0	0.0	0.0	7.0
都農(児湯郡都農町)	0.0	0.0	0.0	0.0	0.0	0.0	0.0	0.0	0.0	0.0	0.0	0.0	0.5	1.0	0.5	0.0	0.0	0.0	0.0	0.0	0.0	0.0	0.0	0.0	2.0
高鍋(児湯郡高鍋町)	0.0	0.0	0.0	0.0	0.0	0.0	0.0	0.0	0.0	0.0	0.0	0.0	0.5	2.5	2.0	0.0	0.5	0.5	0.0	0.0	0.0	0.0	0.0	0.0	6.0
加久藤(えびの市)	0.5	0.5	0.0	0.0	0.0	0.0	0.0	0.0	0.0	0.0	2.0	1.0	7.5	0.5	1.5	0.5	1.0	1.5	0.0	0.0	0.0	0.0	0.0	0.0	16.5
西都(西都市)	0.0	0.0	0.0	0.0	0.0	0.0	0.0	0.0	0.0	0.0	0.0	0.0	0.0	0.5	2.0	0.0	0.5	2.5	0.0	0.0	0.0	0.0	0.0	0.0	5.5
えびの(えびの市)	0.5	0.5	0.0	0.0	0.0	0.0	0.0	1.0	0.0	0.0	0.0	0.0	0.0	0.0	0.5	0.0	1.5	0.5	3.0	0.0	0.0	0.0	0.0	0.0	7.5
小林(小林市)	0.0	0.0	0.0	0.0	0.0	0.0	0.0	0.0	0.0	0.0	1.5	3.0	13.5	8.5	0.0	0.0	2.0	1.0	0.0	0.0	0.0	0.0	0.0	0.0	29.5
野尻(小林市)	0.0	0.0	0.0	0.0	0.0	0.0	0.0	0.0	0.0	0.0	0.0	0.0	1.5	6.5	2.0	0.0	1.0	3.5	0.0	0.0	0.0	0.0	0.0	0.0	14.5
国富(東諸県郡国富町)	0.0	0.0	0.0	0.0	0.0	0.0	0.0	0.0	0.0	0.0	0.0	0.0	0.0	9.0	2.5	0.0	0.5	4.0	0.0	0.0	0.0	0.0	0.0	0.0	16.0
宮崎(宮崎市)	0.0	0.0	0.0	0.0	0.0	0.0	0.0	0.0	0.0	0.0	0.0	0.0	0.0	4.0	2.5	0.0	0.0	3.0	1.0	0.0	0.0	0.0	0.0	0.0	10.5
田野(宮崎市)	0.0	0.0	0.0	0.0	0.0	0.0	0.0	0.0	0.0	0.0	0.0	6.5	0.0	0.5	0.5	0.0	0.5	2.0	0.5	0.0	0.0	0.0	0.0	0.0	10.5
赤江(宮崎市)	0.0	0.0	0.0	0.0	0.0	0.0	0.0	1.0	0.0	0.0	0.0	0.0	0.5	1.0	2.0	0.0	0.5	0.5	0.5	0.0	0.0	0.0	0.0	0.0	6.0
都城(都城市)	0.0	0.0	0.0	0.0	0.0	0.0	0.0	0.0	0.0	0.0	0.5	1.5	16.5	22.5	3.0	5.5	6.5	1.0	0.5	0.0	0.0	0.0	0.0	0.0	57.5
深瀬(日南市)	0.0	0.0	0.0	0.0	0.0	0.0	0.0	0.0	0.0	0.0	0.0	7.5	0.0	2.5	0.0	0.0	2.0	0.5	0.5	0.0	0.0	0.0	0.0	0.0	13.0
油津(日南市)	0.0	0.0	0.0	0.0	0.0	0.0	0.0	0.0	0.0	0.0	0.0	1.0	0.0	0.5	0.5	0.5	0.5	2.0	0.0	0.0	0.0	0.0	0.0	0.0	5.0
串間(串間市)	0.0	0.0	0.0	0.0	0.0	0.0	0.0	0.0	0.0	0.0	0.0	0.0	0.0	11.0	26.0	23.0	1.0	0.5	0.0	0.0	0.0	0.0	0.0	0.0	61.5
	1	2	3	4	5	6	7	8	9	10	11	12	13	14	15	16	17	18	19	20	21	22	23	24	合計

単位:mm (×は欠測)

緑色:1mm~10mm未満

黄色:10mm以上~20mm未満(長く降り続くと注意を要する)、20mm以上~30mm未満(側溝や小さい川があふれたり、小規模のがけ崩れが始まる)

桃色:30mm以上~50mm未満(山崩れやがけ崩れが起きやすくなる)、50mm以上~(都市部では地下街等に雨水が流れ込むことがある。土石流が起こりやすくなる)

アメダス降水量の時系列表(7月5日): 鹿児島県

	1	2	3	4	5	6	7	8	9	10	11	12	13	14	15	16	17	18	19	20	21	22	23	24	合計
阿久根(阿久根市)	0.0	0.0	0.0	0.0	0.0	0.0	0.0	0.0	0.0	0.0	0.0	0.0	0.0	0.0	0.0	0.0	0.0	0.0	0.0	0.0	0.0	1.0	7.5	3.5	12.0
出水(出水市)	0.0	0.0	0.0	0.0	0.0	0.0	0.0	0.0	0.0	0.0	0.0	0.0	0.0	0.0	0.0	0.0	0.0	0.0	0.0	0.0	0.0	0.0	0.0	14.5	14.5
大口(伊佐市)	0.0	0.0	0.0	0.0	0.0	0.0	0.0	0.0	0.0	0.0	0.0	0.0	0.0	0.0	0.0	0.0	0.0	0.0	0.0	0.0	0.0	0.0	0.0	1.0	1.0
紫尾山(薩摩郡さつま町)	0.0	0.0	0.0	0.0	0.0	0.0	0.0	0.0	0.0	0.0	0.0	0.0	0.0	0.0	0.0	0.0	0.0	0.0	0.0	0.0	0.0	0.0	2.5	6.5	9.0
さつま柏原(薩摩郡さつま町)	0.0	0.0	0.0	0.0	0.0	0.0	0.0	0.0	0.0	0.0	0.0	0.0	0.0	0.0	0.0	0.0	0.0	0.0	0.0	0.0	0.0	0.0	0.0	0.0	0.0
中飯(薩摩川内市)	0.0	0.0	0.0	0.0	0.0	0.0	0.0	0.0	0.0	0.0	0.0	0.0	0.0	0.0	0.0	0.0	0.0	0.0	0.0	0.0	0.0	0.0	0.0	0.0	0.0
川内(薩摩川内市)	0.0	0.0	0.0	0.0	0.0	0.0	0.0	0.0	0.0	0.0	0.0	0.0	0.0	0.0	0.0	0.0	0.0	0.0	0.0	0.0	0.0	0.0	0.0	0.0	0.0
溝辺(霧島市)	0.0	0.0	0.0	0.0	0.0	0.0	0.0	0.0	0.0	0.5	0.0	0.0	0.0	0.0	0.0	0.0	0.0	0.0	0.0	0.0	0.0	0.0	0.0	0.0	0.5
八重山(薩摩川内市)	0.0	0.0	0.0	0.0	0.0	0.0	0.0	0.0	0.0	0.0	0.0	0.0	0.0	0.0	0.0	0.0	0.0	0.0	0.0	0.0	0.0	0.0	0.0	0.5	0.5
東市来(日置市)	0.0	0.0	0.0	0.0	0.0	0.0	0.0	0.0	0.0	0.0	0.0	0.0	0.0	0.0	0.0	0.0	0.0	0.0	0.0	0.0	0.0	0.0	1.5	0.0	1.5
牧之原(霧島市)	0.0	0.0	0.0	0.0	0.0	0.0	0.0	0.0	0.0	0.0	0.0	0.0	0.0	0.0	0.0	0.0	0.0	0.0	0.0	0.0	0.0	0.0	0.0	1.0	1.0
鹿児島(鹿児島市)	0.0	0.0	0.0	0.0	0.0	0.0	0.0	0.0	0.0	0.0	0.0	0.0	0.0	0.0	0.0	0.0	0.0	0.0	0.0	0.0	0.0	0.0	0.0	0.0	0.0
輝北(鹿屋市)	0.0	0.0	0.0	0.0	0.0	0.0	0.0	0.0	0.0	0.0	0.0	0.0	0.0	0.0	0.0	0.0	0.0	0.0	0.0	0.0	0.0	0.0	0.0	0.0	0.0
大隅(曾於市)	0.0	0.0	0.0	0.0	0.0	0.0	0.0	0.0	0.0	0.0	0.0	0.0	0.0	0.0	0.0	0.0	0.0	0.0	0.0	0.0	0.0	0.0	0.0	0.0	0.0
加世田(南さつま市)	0.0	0.0	0.0	0.0	0.0	0.0	0.0	0.0	0.0	0.0	0.0	0.0	0.0	0.0	0.0	0.0	0.0	0.0	0.0	0.0	0.0	0.0	0.0	0.0	0.0
吉ヶ別府(鹿屋市)	0.0	0.0	0.0	0.0	0.0	0.0	0.0	0.0	0.0	0.0	0.0	0.0	0.0	0.0	0.0	0.0	0.0	0.0	0.0	0.0	0.0	0.0	0.0	0.0	0.0
志布志(志布志市)	0.0	0.0	0.0	0.0	0.0	0.0	0.0	0.0	0.0	0.0	0.0	0.0	0.0	0.0	0.0	0.0	0.0	0.0	0.0	0.0	0.0	0.0	0.0	0.0	0.0
喜入(鹿児島市)	0.0	0.0	0.0	0.0	0.0	0.0	0.0	0.0	0.0	0.0	0.0	0.0	0.0	0.0	0.0	0.0	0.0	0.0	0.0	0.0	0.0	0.0	0.0	0.0	0.0
鹿屋(鹿屋市)	0.0	0.0	0.0	0.0	0.0	0.0	0.0	0.0	0.0	0.0	0.0	0.0	0.0	0.0	0.0	0.0	0.0	0.0	0.0	0.0	0.0	0.0	0.0	0.5	0.5
肝付前田(肝属郡肝付町)	0.0	0.0	0.0	0.0	0.0	0.0	0.0	0.0	0.0	0.0	0.0	0.0	0.0	0.0	0.0	0.0	0.0	0.0	0.0	0.0	0.0	0.0	0.0	0.0	0.0
枕崎(枕崎市)	0.0	0.0	0.0	0.0	0.0	0.0	0.0	0.0	0.0	0.0	0.0	0.0	0.0	0.0	0.0	0.0	0.0	0.0	0.0	0.0	0.0	0.0	2.0	0.0	2.0
指宿(指宿市)	0.0	0.0	0.0	0.0	0.0	0.0	0.0	0.0	0.0	0.0	0.0	0.0	0.0	0.0	0.0	0.0	0.0	0.0	0.0	0.0	0.0	0.0	22.0	0.0	22.0
内之浦(肝属郡肝付町)	0.0	0.0	0.0	0.0	0.0	0.0	0.0	0.0	0.0	0.0	0.0	0.0	0.0	0.0	0.0	0.0	0.0	0.0	0.0	0.0	0.0	0.0	0.0	0.0	0.0
田代(肝属郡錦江町)	0.0	0.0	0.0	0.0	0.0	0.0	0.0	0.0	0.0	0.0	0.0	0.0	0.0	0.0	0.0	0.0	0.0	0.0	0.0	0.0	0.0	0.0	0.0	0.0	0.0
佐多(肝属郡南大隅町)	0.0	0.0	0.0	0.0	0.0	0.0	0.0	0.0	0.0	0.0	0.0	0.0	0.0	0.0	0.0	0.0	0.0	0.0	0.0	0.0	0.0	0.0	0.0	0.0	0.0
種子島(西之表市)	0.0	0.0	0.0	0.0	2.0	1.5	0.0	0.0	0.0	0.0	0.0	0.0	0.0	0.0	0.0	0.0	0.0	0.0	0.0	0.0	0.0	0.0	0.0	0.0	3.5
中種子(熊毛郡中種子町)	0.0	0.0	1.0	2.0	2.0	1.5	0.0	0.0	0.5	0.0	0.0	0.0	0.0	0.0	0.0	0.0	0.0	0.0	0.0	0.0	0.0	0.0	0.0	0.0	7.0
上中(熊毛郡南種子町)	0.0	0.0	0.0	0.0	0.0	0.5	0.5	2.0	1.5	1.0	1.0	0.5	0.0	0.0	0.0	0.0	0.0	0.0	0.0	0.0	0.0	0.0	0.0	0.0	7.0
屋久島(熊毛郡屋久島町)	0.5	0.0	0.0	3.0	4.0	6.5	1.5	2.0	1.5	0.0	1.0	0.0	0.0	0.0	0.0	0.0	0.0	0.0	0.0	0.0	0.0	1.0	2.0	0.0	23.0
尾之間(熊毛郡屋久島町)	0.0	0.0	0.0	0.0	22.0	1.0	2.5	2.5	1.0	1.0	1.0	0.0	0.5	0.0	0.0	0.0	0.0	0.0	0.0	0.5	2.5	13.0	0.0	0.0	47.5
中之島(鹿児島郡十島村)	0.0	0.0	0.0	0.0	0.0	0.5	22.0	9.0	5.0	8.0	1.5	0.5	0.5	0.0	0.0	0.0	0.0	0.0	0.0	0.0	2.5	0.0	0.0	0.0	49.5
平島(鹿児島郡十島村)	0.0	0.0	0.0	0.0	0.0	0.5	0.0	0.0	16.5	60.5	22.0	0.0	0.5	0.0	0.0	0.0	0.0	0.0	0.0	0.0	0.0	0.0	0.0	0.0	100.0
諏訪之瀬島(鹿児島郡十島村)	0.0	0.0	0.0	0.0	0.0	0.0	0.0	0.0	0.0	0.0	7.0	1.5	3.0	0.0	0.0	0.0	0.0	0.0	0.0	0.0	0.0	0.0	0.0	0.0	11.5
小宝島(鹿児島郡十島村)	0.0	0.0	0.0	0.0	0.0	0.0	0.0	0.0	0.0	0.0	0.0	0.0	0.5	1.0	0.0	0.0	0.0	0.0	0.0	0.0	0.0	0.0	0.0	0.0	1.5
宝島(鹿児島郡十島村)	0.0	0.0	0.0	0.0	0.0	0.0	0.0	0.0	0.0	0.0	0.0	0.0	0.0	1.5	0.5	0.0	0.0	0.0	0.0	0.0	0.0	0.0	0.0	0.0	2.0
笠利(奄美市)	0.0	0.0	0.0	0.0	0.0	0.0	0.0	0.0	0.0	0.0	0.0	0.0	0.0	0.0	0.0	0.0	0.0	0.0	0.0	0.0	0.0	0.0	0.0	0.0	0.0
名瀬(奄美市)	0.0	0.0	0.0	0.0	0.0	0.0	0.0	0.0	0.0	0.0	0.0	0.0	0.0	0.0	0.0	0.0	0.0	0.0	0.0	0.0	0.0	0.0	0.0	0.0	0.0
喜界島(大島郡喜界町)	0.0	0.0	0.0	0.0	0.0	0.0	0.0	0.0	0.0	0.0	0.0	0.0	0.0	0.0	0.0	0.0	0.0	0.0	0.0	0.0	0.0	0.0	0.0	0.0	0.0
古仁屋(大島郡瀬戸内町)	0.0	0.0	0.0	0.0	0.0	0.0	0.0	0.0	0.0	0.0	0.0	0.0	0.0	0.0	0.0	0.0	0.0	0.0	0.0	0.0	0.0	0.0	0.0	0.0	0.0
天城(大島郡天城町)	0.0	0.0	0.0	0.0	0.0	0.0	0.0	0.0	0.0	0.0	0.0	0.0	0.0	0.0	0.0	0.0	0.0	0.0	0.0	0.0	0.0	0.0	0.0	0.0	0.0
伊仙(大島郡伊仙町)	0.0	0.0	0.0	0.0	0.0	0.0	0.0	0.0	0.0	0.0	0.0	0.0	0.0	0.0	0.0	0.0	0.0	0.0	0.0	0.0	0.0	0.0	0.0	0.0	0.0
沖永良部(大島郡和泊町)	0.0	0.0	0.0	0.0	0.0	0.0	0.0	0.0	0.0	0.0	0.0	0.0	0.0	0.0	0.0	0.0	0.0	0.0	0.0	0.0	0.0	0.0	0.0	0.0	0.0
与論島(大島郡与論町)	0.0	0.0	0.0	0.0	0.0	0.0	0.0	0.0	0.0	0.0	0.0	0.0	0.0	0.0	0.0	0.0	0.0	0.0	0.0	0.0	0.0	0.0	0.0	0.0	0.0

アメダス降水量の時系列表(7月6日):鹿児島県

	1	2	3	4	5	6	7	8	9	10	11	12	13	14	15	16	17	18	19	20	21	22	23	24	合計
阿久根(阿久根市)	0.0	0.0	0.0	0.0	0.0	0.0	0.0	0.0	0.0	0.5	0.0	0.0	0.0	0.0	1.0	0.5	0.0	0.5	0.0	0.0	0.0	0.0	0.0	0.0	2.5
出水(出水市)	0.0	0.0	1.0	0.0	0.0	0.0	4.5	8.5	3.5	0.5	0.0	0.0	0.0	0.0	0.0	8.5	3.0	5.0	0.0	0.0	0.0	0.0	0.0	0.0	34.5
大口(伊佐市)	0.5	0.5	0.5	0.0	0.0	0.0	0.0	9.5	31.5	17.5	0.0	3.5	0.0	0.0	0.0	4.5	23.0	27.0	29.5	0.5	2.0	0.0	0.0	0.0	150.0
紫尾山(薩摩郡さつま町)	0.0	1.0	6.5	0.0	0.0	0.5	0.0	0.0	0.0	0.0	0.5	0.5	0.0	0.0	2.5	44.5	15.0	3.0	0.5	0.0	0.0	0.0	0.0	0.0	74.5
さつま柏原(薩摩郡さつま町)	0.0	0.0	0.0	0.0	0.0	0.0	0.0	0.0	0.0	1.0	0.0	2.0	0.0	0.0	2.5	9.5	1.0	2.0	0.0	0.0	0.0	0.0	0.0	0.0	18.0
中飯(薩摩川内市)	0.5	0.0	0.0	0.0	0.0	0.0	0.0	0.0	0.0	0.0	0.0	0.0	0.0	0.0	0.0	0.0	0.0	0.0	0.0	0.0	0.0	0.0	0.0	0.0	0.5
川内(薩摩川内市)	0.0	0.0	0.0	0.0	0.0	0.0	0.0	0.0	0.0	0.0	0.0	0.0	0.0	0.0	0.0	1.0	0.5	0.0	0.0	0.0	0.0	0.0	0.0	0.0	1.5
溝辺(霧島市)	0.0	0.0	0.0	0.0	0.0	0.0	0.0	0.0	0.0	0.0	0.0	7.5	21.5	5.0	0.0	1.0	8.5	1.5	0.0	0.0	0.0	0.0	0.0	0.0	45.0
八重山(薩摩川内市)	0.5	0.0	0.0	0.0	0.0	0.0	0.0	0.0	0.0	0.0	0.0	1.0	0.0	0.0	0.0	1.5	0.0	0.0	0.0	0.0	0.0	0.0	0.0	0.0	3.0
東市来(日置市)	0.0	0.0	0.0	0.0	0.0	0.0	0.0	0.0	0.0	0.0	0.0	0.0	0.0	0.0	0.0	0.0	0.0	0.0	0.0	0.0	0.0	0.0	0.0	0.0	0.0
牧之原(霧島市)	1.5	0.0	0.0	0.0	0.0	0.0	0.0	0.0	0.0	0.0	0.0	0.0	3.0	0.0	0.0	1.5	4.0	0.5	0.0	0.0	0.0	0.0	0.0	0.0	10.5
鹿児島(鹿児島市)	0.5	0.0	0.0	0.0	0.0	0.0	0.0	0.0	0.0	0.0	0.0	1.0	0.0	0.0	2.0	1.5	0.0	1.0	0.0	0.0	0.0	0.0	0.0	0.0	6.0
輝北(鹿屋市)	0.0	0.0	0.0	0.0	0.0	0.0	0.0	0.0	0.0	0.0	0.0	0.5	0.0	0.0	7.5	0.5	0.0	0.0	0.0	0.0	0.0	0.0	0.0	0.0	8.5
大隅(曾於市)	0.0	0.0	0.0	0.0	0.0	0.0	0.0	0.0	0.0	0.0	0.0	4.5	0.0	0.0	1.5	0.0	0.0	0.0	0.0	0.0	0.0	0.0	0.0	0.0	6.0
加世田(南さつま市)	0.0	0.0	0.0	0.0	0.0	0.0	0.0	0.0	0.0	0.0	0.0	0.0	2.0	0.0	0.0	0.0	0.0	0.0	0.0	0.0	0.0	0.0	0.0	0.0	2.0
吉ヶ別府(鹿屋市)	0.0	0.0	0.0	0.0	0.0	0.0	0.0	0.0	0.5	0.5	0.0	0.0	0.5	5.5	12.0	13.0	4.0	0.0	0.0	0.0	0.0	0.0	0.0	0.0	36.0
志布志(志布志市)	0.0	0.0	0.0	0.0	0.0	0.0	0.0	0.0	0.0	0.0	0.0	4.5	0.5	0.0	3.5	0.5	0.0	0.0	0.0	0.0	0.0	0.0	0.0	0.0	9.0
喜入(鹿児島市)	0.0	0.0	0.0	0.0	0.0	0.0	0.0	0.0	0.0	0.0	0.0	0.0	0.0	0.0	6.5	0.5	0.0	0.0	0.0	0.0	0.0	0.0	0.0	0.0	7.0
鹿屋(鹿屋市)	0.0	0.0	0.0	0.0	0.0	0.0	0.0	0.5	0.0	0.0	0.0	1.0	0.5	39.0	9.5	0.0	0.0	0.0	0.0	0.0	0.0	0.0	0.0	0.0	50.5
肝付前田(肝属郡肝付町)	0.0	0.0	0.0	0.0	0.0	0.0	0.0	0.0	0.0	0.0	0.0	0.5	0.0	4.0	0.0	0.0	0.0	0.0	0.0	0.0	0.0	0.0	0.0	0.0	4.5
枕崎(枕崎市)	0.0	0.0	0.0	0.0	0.0	0.0	0.0	0.0	0.0	0.0	0.0	0.0	0.0	0.0	0.5	0.0	0.0	0.0	0.0	0.0	0.0	0.0	0.0	0.0	0.5
指宿(指宿市)	0.0	0.0	0.0	0.0	0.0	0.0	0.0	0.0	0.0	0.0	0.5	0.0	0.0	0.0	1.5	4.0	0.0	0.0	0.0	0.0	0.0	0.0	0.0	0.0	6.0
内之浦(肝属郡肝付町)	0.0	0.0	0.0	0.0	0.0	0.0	0.0	0.0	0.0	0.0	0.0	0.5	0.5	1.5	0.0	0.0	0.0	0.0	0.0	0.0	0.0	0.0	0.0	0.0	2.5
田代(肝属郡錦江町)	0.0	0.0	0.0	0.0	0.0	0.0	0.0	0.0	0.0	0.0	0.0	0.0	0.0	0.0	2.0	0.5	0.0	0.0	0.0	0.0	0.0	0.0	0.0	0.0	2.5
佐多(肝属郡南大隅町)	0.0	0.0	0.0	0.0	0.0	0.0	0.0	0.0	0.0	0.0	0.5	6.5	34.5	0.5	0.0	0.0	0.0	0.0	0.0	0.0	0.0	0.0	0.0	0.0	42.0
種子島(西之表市)	0.0	0.0	0.0	0.0	0.0	0.0	0.0	0.0	0.0	0.0	0.5	26.5	18.5	0.0	1.5	22.0	0.0	0.0	0.0	0.0	0.0	0.0	0.0	0.0	69.0
中種子(熊毛郡中種子町)	0.0	0.0	0.0	0.0	0.0	0.0	0.0	0.5	0.0	0.0	0.0	0.0	0.0	0.0	0.0	0.0	0.0	0.0	0.0	0.5	0.0	0.0	0.0	0.0	1.0
上中(熊毛郡南種子町)	0.0	0.0	0.0	0.0	0.0	0.0	0.5	0.0	0.0	0.0	0.0	0.0	0.0	0.0	0.0	0.0	0.0	0.0	0.0	0.5	0.5	0.0	0.0	0.0	1.5
屋久島(熊毛郡屋久島町)	0.5	0.0	0.0	0.0	0.0	0.0	0.0	0.0	0.0	0.0	0.0	0.0	0.0	0.0	0.0	0.0	2.0	0.0	0.5	1.5	0.0	0.0	0.0	0.0	4.5
尾之間(熊毛郡屋久島町)	0.0	0.5	0.5	0.0	0.0	0.5	0.0	0.0	0.0	0.0	0.0	0.0	0.0	0.0	0.0	0.0	0.0	0.0	0.0	0.0	0.0	0.0	0.0	0.0	1.5
中之島(鹿児島郡十島村)	0.0	0.5	0.0	1.0	3.5	0.5	0.0	0.0	0.5	0.0	1.0	0.0	0.0	0.0	0.0	0.0	0.0	0.0	0.0	0.0	0.0	0.0	0.0	0.0	7.0
平島(鹿児島郡十島村)	0.0	0.0	0.0	0.0	0.5	2.0	1.0	0.0	1.0	0.0	0.5	0.0	0.0	0.0	0.0	0.0	0.0	0.0	0.0	0.0	0.0	0.0	0.0	0.0	5.0
諏訪之瀬島(鹿児島郡十島村)	0.0	0.5	0.0	0.0	0.0	0.0	0.0	0.0	0.0	0.5	0.0	0.0	0.0	0.0	0.0	0.0	0.0	0.0	0.0	0.0	0.0	0.0	0.0	0.0	1.0
小宝島(鹿児島郡十島村)	0.0	0.0	0.0	0.0	0.0	0.0	0.0	0.0	0.0	0.0	0.0	0.0	0.0	0.0	0.0	0.0	0.0	0.0	0.0	0.0	0.0	0.0	0.0	0.0	0.0
宝島(鹿児島郡十島村)	0.0	0.0	0.0	0.0	0.0	0.0	0.0	0.0	0.0	0.0	0.0	0.0	0.0	0.0	0.0	0.0	0.0	0.0	0.0	0.0	0.0	0.0	0.0	0.0	0.0
笠利(奄美市)	0.0	0.0	0.0	0.0	0.0	0.0	0.0	0.0	0.0	0.0	0.0	0.0	0.0	0.0	0.0	0.0	0.0	0.0	0.0	0.0	0.0	0.0	0.0	0.0	0.0
名瀬(奄美市)	0.0	0.0	0.0	0.0	0.0	0.0	0.0	0.0	0.0	0.0	0.0	0.0	0.0	0.0	0.0	0.0	0.0	0.0	0.0	0.0	0.0	0.0	0.0	0.0	0.0
喜界島(大島郡喜界町)	0.0	0.0	0.0	0.0	0.0	0.0	0.0	0.0	0.0	0.0	0.0	0.0	0.0	0.0	0.0	0.0	0.0	0.0	0.0	0.0	0.0	0.0	0.0	0.0	0.0
古仁屋(大島郡瀬戸内町)	0.0	0.0	0.0	0.0	0.0	0.0	0.0	0.0	0.0	0.0	0.0	0.0	0.0	0.0	0.0	0.0	0.0	0.0	0.0	0.0	0.0	0.0	0.0	0.0	0.0
天城(大島郡天城町)	0.0	0.0	0.0	0.0	0.0	0.0	0.0	0.0	0.0	0.0	0.0	0.0	0.0	0.0	0.0	0.0	0.0	0.0	0.0	0.0	0.0	0.0	0.0	0.0	0.0
伊仙(大島郡伊仙町)	0.0	0.0	0.0	0.0	0.0	0.0	0.0	0.0	0.0	0.0	0.0	0.0	0.0	0.0	0.0	0.0	0.0	0.0	0.0	0.0	0.0	0.0	0.0	0.0	0.0
沖永良部(大島郡和泊町)	0.0	0.0	0.0	0.0	0.0	0.0	0.0	0.0	0.0	0.0	0.0	0.0	0.0	0.0	0.0	0.0	0.0	0.0	0.0	0.0	0.0	0.0	0.0	0.0	0.0
与論島(大島郡与論町)	0.0	0.0	0.0	0.0	0.0	0.0	0.0	0.0	0.0	0.0	0.0	0.0	0.0	0.0	0.0	0.0	0.0	0.0	0.0	0.0	0.0	0.0	0.0	0.0	0.0
	1	2	3	4	5	6	7	8	9	10	11	12	13	14	15	16	17	18	19	20	21	22	23	24	合計

アメダス降水量の時系列表(7月7日): 鹿児島県

	1	2	3	4	5	6	7	8	9	10	11	12	13	14	15	16	17	18	19	20	21	22	23	24	合計
阿久根(阿久根市)	0.0	0.0	0.0	0.5	0.0	0.0	0.0	0.0	0.0	0.0	0.0	0.0	0.0	0.0	0.0	0.0	0.0	0.0	0.0	0.0	0.0	0.0	0.0	0.0	0.5
出水(出水市)	0.0	0.0	0.0	0.5	0.0	0.0	0.0	0.0	0.0	0.0	0.5	0.0	0.0	0.0	0.0	0.0	0.0	0.0	0.0	0.0	0.0	0.0	0.0	0.0	1.0
大口(伊佐市)	0.0	0.0	0.0	0.0	0.5	0.0	0.0	0.0	0.0	0.0	0.0	3.0	1.0	0.0	1.5	0.0	0.0	4.5	1.0	1.0	4.5	1.5	2.0	0.0	20.5
紫尾山(薩摩郡さつま町)	0.0	0.0	4.0	0.5	0.0	0.0	0.0	1.0	0.5	0.0	0.5	7.5	0.0	4.0	0.0	0.0	0.0	0.0	0.0	0.0	0.0	0.0	0.0	0.0	18.0
さつま柏原(薩摩郡さつま町)	0.0	0.0	0.0	0.5	0.0	0.0	0.0	0.0	0.0	0.0	0.5	0.0	1.0	0.5	0.0	0.0	0.0	0.5	5.5	9.0	2.0	6.0	1.5	0.0	27.0
中飯(薩摩川内市)	0.0	0.0	0.0	0.0	0.0	0.0	0.0	0.0	0.0	0.0	0.0	0.0	0.0	0.0	0.0	0.0	0.0	0.0	0.0	0.0	0.0	0.0	0.0	0.0	0.0
川内(薩摩川内市)	0.0	0.0	0.0	0.0	0.5	0.0	0.0	0.0	0.0	0.0	0.0	0.0	0.0	0.0	0.0	0.0	0.0	0.0	2.5	1.5	1.0	0.5	0.0	2.0	8.0
溝辺(霧島市)	0.0	0.0	0.0	0.0	1.0	0.0	0.0	0.0	0.0	0.0	0.0	0.0	0.0	0.0	0.0	0.0	0.0	0.0	0.0	0.0	0.0	1.0	1.0	0.0	3.0
八重山(薩摩川内市)	0.0	0.0	0.0	0.5	0.5	0.0	0.0	0.0	0.0	0.0	0.0	0.0	0.0	0.0	0.0	0.0	0.5	0.0	0.0	1.0	0.0	1.5	0.5	4.5	
東市来(日置市)	0.0	0.0	0.0	0.0	0.5	0.0	0.0	0.0	0.5	0.0	0.0	0.0	0.0	0.0	0.0	0.0	0.0	0.0	0.0	0.0	0.0	0.0	0.5	0.0	1.5
牧之原(霧島市)	0.0	0.0	0.5	0.0	0.0	0.0	0.0	0.5	0.0	0.0	0.0	0.0	0.0	0.0	0.0	0.0	0.0	11.5	1.5	0.0	0.0	0.0	0.0	1.0	15.0
鹿児島(鹿児島市)	0.0	0.0	0.0	0.0	0.0	0.0	0.0	0.0	0.5	0.0	0.0	0.0	0.0	0.0	0.0	0.0	0.0	0.0	0.0	0.0	0.0	0.0	0.5	3.5	4.5
輝北(鹿屋市)	0.0	0.0	0.0	0.0	0.0	0.0	0.0	0.0	0.0	0.0	0.0	0.0	0.0	0.0	0.0	1.5	0.5	2.0	3.0	0.0	0.0	0.0	0.5	6.0	13.5
大隅(曾於市)	0.0	0.0	0.0	0.0	0.0	0.0	0.0	0.0	0.0	0.0	0.0	0.0	0.0	4.0]	×	×	×	×	×	×	×	2.5]	1.5	3.0	11.0]
加世田(南さつま市)	0.0	0.0	0.0	0.0	0.0	0.5	0.0	0.0	0.0	0.5	0.0	0.0	0.0	0.0	0.0	0.0	0.0	0.0	0.0	0.0	0.5	0.0	0.0	0.0	1.5
吉ヶ別府(鹿屋市)	0.0	0.0	0.0	0.0	0.0	0.0	3.0	0.0	0.5	0.0	0.0	0.0	3.0	19.0	0.5	0.0	0.0	0.0	1.5	0.0	19.5	9.0	7.0	12.0	75.0
志布志(志布志市)	0.0	0.0	0.0	0.0	0.0	0.0	0.0	0.5	0.5	0.0	0.0	0.0	0.0	1.0	1.0	0.5	0.0	0.0	0.0	0.0	0.0	4.0	2.0	5.5	15.0
喜入(鹿児島市)	0.0	0.0	0.0	0.0	0.0	0.0	0.0	0.5	3.0	0.0	0.0	0.0	0.0	0.5	0.0	0.0	0.0	0.0	0.0	8.0	1.0	1.5	11.5	1.5	27.5
鹿屋(鹿屋市)	0.0	0.0	0.0	0.0	0.0	0.0	0.5	1.5	2.0	5.5	0.0	0.0	0.0	0.0	0.0	0.0	0.0	0.0	0.0	0.0	1.5	16.5	37.0	20.5	85.0
肝付前田(肝属郡肝付町)	1.5	0.0	0.0	0.0	0.0	0.0	1.5	0.5	0.0	0.0	0.0	0.0	0.5	0.0	0.0	0.0	0.0	0.0	0.0	0.0	0.0	0.0	×	×	4.0)
枕崎(枕崎市)	0.0	0.0	0.0	0.0	0.0	0.0	0.0	0.0	0.0	0.0	0.0	0.0	0.0	0.0	0.0	0.0	0.0	0.0	0.0	0.0	0.0	0.0	4.5	0.0	4.5
指宿(指宿市)	0.0	0.0	0.0	0.0	0.0	11.0	13.0	0.5	0.0	0.0	0.0	0.0	0.0	0.0	0.0	0.0	0.0	0.0	0.0	0.0	1.0	0.5	13.0	0.0	39.0
内之浦(肝属郡肝付町)	0.0	0.0	0.0	0.0	0.0	0.0	5.0	2.0	3.0	0.0	0.0	0.0	0.0	0.0	0.0	0.0	0.0	0.0	0.0	0.0	0.0	0.0	1.5	15.0	26.5
田代(肝属郡錦江町)	0.0	0.0	0.0	0.0	0.0	0.0	24.0	6.0	0.0	0.0	0.0	0.0	0.0	0.0	0.0	0.0	0.0	0.0	0.0	0.0	0.0	0.0	0.5	39.0	69.5
佐多(肝属郡南大隅町)	0.0	0.0	0.0	0.0	0.0	2.0	0.0	0.0	0.0	0.0	0.0	0.0	0.0	0.0	0.0	0.0	0.0	0.0	0.0	0.0	0.0	0.0	4.0	8.5	14.5
種子島(西之表市)	0.0	0.0	0.0	0.0	0.0	0.0	0.0	0.0	0.0	0.0	0.0	0.0	0.0	0.0	0.0	0.0	0.0	0.0	0.0	0.0	0.0	0.0	0.0	0.0	0.0
中種子(熊毛郡中種子町)	0.0	0.0	0.0	0.0	0.0	0.0	0.0	0.0	0.0	0.0	0.0	0.0	0.0	0.0	0.0	0.0	0.0	0.0	0.0	0.0	0.0	0.0	0.0	0.0	0.0
上中(熊毛郡南種子町)	0.0	0.0	0.0	0.0	0.0	0.0	0.0	0.0	0.0	0.0	0.0	0.0	0.0	0.0	0.0	0.0	0.0	0.0	0.0	0.0	0.0	0.0	0.0	0.0	0.0
屋久島(熊毛郡屋久島町)	0.0	0.0	0.0	0.0	0.0	0.0	0.0	0.0	0.0	0.0	0.0	0.0	0.0	0.0	0.0	0.0	0.0	0.0	0.0	0.0	0.0	0.0	0.0	0.0	0.0
尾之間(熊毛郡屋久島町)	0.0	0.0	0.0	0.0	0.0	0.0	0.0	0.0	0.0	0.0	0.0	0.0	0.0	0.0	0.0	0.0	0.0	0.0	0.0	0.0	0.0	0.0	0.0	0.0	0.0
中之島(鹿児島郡十島村)	0.0	0.0	0.0	0.0	0.0	0.0	0.0	0.0	0.0	0.0	0.0	0.0	0.0	0.0	0.0	0.0	0.0	0.0	0.0	0.0	0.0	0.0	0.0	0.0	0.0
平島(鹿児島郡十島村)	0.0	0.0	0.0	0.0	0.0	0.0	0.0	0.0	0.0	0.0	0.0	0.0	0.0	0.0	0.0	0.0	0.0	0.0	0.0	0.0	0.0	0.0	0.0	0.0	0.0
諏訪之瀬島(鹿児島郡十島村)	0.0	0.0	0.0	0.0	0.0	0.0	0.0	0.0	0.0	0.0	0.0	0.0	0.0	0.0	0.0	0.0	0.0	0.0	0.0	0.0	0.0	0.0	0.0	0.0	0.0
小宝島(鹿児島郡十島村)	0.0	0.0	0.0	0.0	0.0	0.0	0.0	0.0	0.0	0.0	0.0	0.0	0.0	0.0	0.0	0.0	0.0	0.0	0.0	0.0	0.0	0.0	0.0	0.0	0.0
宝島(鹿児島郡十島村)	0.0	0.0	0.0	0.0	0.0	0.0	0.0	0.0	0.0	0.0	0.0	0.0	0.0	0.0	0.0	0.0	0.0	0.0	0.0	0.0	0.0	0.0	0.0	0.0	0.0
笠利(奄美市)	0.0	0.0	0.0	0.0	0.0	0.0	0.0	0.0	0.0	0.0	0.0	0.0	0.0	0.0	0.0	0.0	0.0	0.0	0.0	0.0	0.0	0.0	0.0	0.0	0.0
名瀬(奄美市)	0.0	0.0	0.0	0.0	0.0	0.0	0.0	0.0	0.0	0.0	0.0	0.0	0.0	0.0	0.0	0.0	0.0	0.0	0.0	0.0	0.0	0.0	0.0	0.0	0.0
喜界島(大島郡喜界町)	0.0	0.0	0.0	0.0	0.0	0.0	0.0	0.0	0.0	0.0	0.0	0.0	0.0	0.0	0.0	0.0	0.0	0.0	0.0	0.0	0.0	0.0	0.0	0.0	0.0
古仁屋(大島郡瀬戸内町)	0.0	0.0	0.0	0.0	0.0	0.0	0.0	0.0	0.0	0.0	0.0	0.0	0.0	0.0	0.0	0.0	0.0	0.0	0.0	0.0	0.0	0.0	0.0	0.0	0.0
天城(大島郡天城町)	0.0	0.0	0.0	0.0	0.0	0.0	0.0	0.0	0.0	0.0	0.0	0.0	0.0	0.0	0.0	0.0	0.0	0.0	0.0	0.0	0.0	0.0	0.0	0.0	0.0
伊仙(大島郡伊仙町)	0.0	0.0	0.0	0.0	0.0	0.0	0.0	0.0	0.0	0.0	0.0	0.0	0.0	0.0	0.0	0.0	0.0	0.0	0.0	0.0	0.0	0.0	0.0	0.0	0.0
沖永良部(大島郡和泊町)	0.0	0.0	0.0	0.0	0.0	0.0	0.0	0.0	0.0	0.0	0.0	0.0	0.0	0.0	0.0	0.0	0.0	0.0	0.0	0.0	0.0	0.0	0.0	0.0	0.0
与論島(大島郡与論町)	0.0	0.0	0.0	0.0	0.0	0.0	0.0	0.0	0.0	0.0	0.0	0.0	0.0	0.0	0.0	0.0	0.0	0.0	0.0	0.0	0.0	0.0	0.0	0.0	0.0
	1	2	3	4	5	6	7	8	9	10	11	12	13	14	15	16	17	18	19	20	21	22	23	24	合計

アメダス降水量の時系列表(7月8日):鹿児島県

	1	2	3	4	5	6	7	8	9	10	11	12	13	14	15	16	17	18	19	20	21	22	23	24	合計
阿久根(阿久根市)	0.0	0.0	0.0	4.0	2.0	0.0	0.0	0.0	0.0	0.0	0.0	0.0	0.0	0.0	0.0	0.0	0.0	0.0	0.0	0.0	0.0	0.0	0.0	0.0	6.0
出水(出水市)	0.0	0.0	0.0	1.5	1.5	0.0	0.0	0.5	1.5	2.5	0.0	0.0	0.0	0.0	0.0	0.0	0.0	0.0	0.0	0.0	0.0	0.0	0.0	0.0	7.5
大口(伊佐市)	1.0	1.5	0.0	2.0	2.0	15.5	1.0	0.0	0.0	0.0	0.5	1.0	0.5	0.0	0.5	1.5	0.0	0.0	0.0	0.0	0.0	0.0	0.0	2.5	29.5
紫尾山(薩摩郡さつま町)	0.0	0.0	3.5	11.0	24.0	2.5	2.0	1.0	1.0	3.5	0.5	0.0	0.0	1.0	0.0	0.0	0.0	0.0	2.5	0.0	0.0	0.0	0.0	3.0	55.5
さつま柏原(薩摩郡さつま町)	1.0	0.0	0.5	7.0	3.0	1.5	0.0	0.0	0.0	0.0	0.5	0.0	0.0	0.0	0.0	0.0	0.0	0.0	0.0	0.0	0.0	0.0	0.0	0.0	13.5
中飯(薩摩川内市)	0.0	0.0	0.0	0.0	0.0	0.0	0.0	0.0	0.0	0.0	0.0	0.0	0.0	0.0	0.0	0.0	0.0	0.0	0.0	0.0	0.0	0.0	0.0	0.0	0.0
川内(薩摩川内市)	0.0	0.0	11.0	1.5	0.5	0.0	0.0	0.5	0.0	0.0	0.0	0.0	0.0	0.5	0.0	0.0	0.0	0.0	0.0	0.0	0.0	0.0	0.0	0.0	14.0
溝辺(霧島市)	1.0	0.0	0.5	0.0	3.0	17.5	1.5	11.0	4.0	0.5	0.0	0.0	7.0	21.5	4.0	4.5	1.5	0.0	0.0	0.0	0.0	0.0	0.0	0.0	77.5
八重山(薩摩川内市)	0.0	0.0	0.5	8.0	18.0	0.5	2.0	8.5	3.0	1.0	2.0	3.0	0.5	1.0	0.0	0.0	0.0	0.0	0.0	4.5	0.0	0.0	0.0	0.0	52.5
東市来(日置市)	0.0	0.0	2.5	9.5	0.0	0.0	0.0	0.5	0.0	0.0	0.0	0.0	0.0	0.0	0.0	0.0	0.0	0.0	0.0	0.0	0.0	0.0	0.0	0.0	12.5
牧之原(霧島市)	2.0	1.0	0.0	0.5	3.0	2.5	1.0	13.0	19.5	15.5	13.0	19.0	22.5	21.5	2.0	0.0	0.0	0.0	0.0	0.0	0.0	0.0	0.0	0.0	136.0
鹿児島(鹿児島市)	0.0	0.5	0.0	0.5	0.5	0.0	1.0	2.0	1.0	1.5	0.5	1.0	0.5	0.0	0.0	0.0	0.0	0.0	0.0	0.0	0.0	0.0	0.0	0.0	9.0
輝北(鹿屋市)	1.5	0.0	0.5	4.0	4.0	2.5	1.5	6.0	12.0	53.0	28.0	35.0	15.0	9.0	1.5	0.0	0.0	0.0	0.0	0.0	0.0	0.0	0.0	0.0	173.5
大隅(曾於市)	2.0	0.0	0.0	8.0	3.0	12.0	5.5	10.0	20.5	27.5	13.0	16.5	11.5	12.5	4.0	0.0	0.0	0.0	0.0	0.0	0.0	0.0	0.0	0.0	146.0
加世田(南さつま市)	0.5	1.0	0.0	1.0	0.0	0.0	0.0	5.5	5.5	2.0	0.0	0.0	0.5	0.0	0.0	0.0	0.0	0.0	0.0	0.0	0.0	0.0	0.0	0.0	16.0
吉ヶ別府(鹿屋市)	3.5	0.0	0.0	9.5	8.0	19.0	30.0	11.5	25.5	28.5	34.0	40.0	14.0	3.0	3.5	0.0	0.0	0.0	0.0	0.0	0.0	0.0	0.0	0.0	230.0
志布志(志布志市)	4.0	1.0	0.0	16.5	1.0	0.5	4.5	14.0	3.0	5.5	4.5	3.0	6.0	5.5	0.5	0.0	0.0	0.0	0.0	0.0	0.0	0.0	0.0	0.0	69.5
喜入(鹿児島市)	0.0	0.0	5.0	3.0	11.5	11.5	1.5	9.5	27.5	18.5	7.0	0.0	1.0	0.0	0.0	0.0	0.0	0.0	0.0	0.0	0.0	0.0	0.0	0.0	96.0
鹿屋(鹿屋市)	0.5	0.0	0.0	11.0	0.5	1.5	29.5	15.5	22.0	20.0	16.5	18.0	5.0	11.0	0.0	0.0	0.0	0.0	0.0	0.0	0.0	0.0	0.0	0.0	151.0
肝付前田(肝属郡肝付町)	×	×	×	×	×	×	×	×	×	×	×	×	×	×	×	×	×	×	×	×	×	×	×	×	0.0]
枕崎(枕崎市)	0.0	6.5	1.0	0.0	0.0	6.0	1.5	6.0	14.5	3.0	0.0	0.0	0.0	0.0	0.0	0.0	0.0	0.0	0.0	0.0	0.0	0.0	0.0	0.0	38.5
指宿(指宿市)	0.0	1.5	9.0	2.0	0.0	1.0	11.0	4.5	3.0	8.5	6.5	12.0	2.0	0.0	0.0	0.0	0.0	0.0	0.5	0.0	0.0	0.0	0.0	0.0	61.5
内之浦(肝属郡肝付町)	23.0	0.0	0.0	2.5	0.0	0.5	2.0	1.0	1.0	2.0	7.5	4.0	2.5	1.0	0.5	0.0	1.0	0.0	0.0	0.0	0.0	0.0	0.0	0.0	48.5
田代(肝属郡錦江町)	1.5	1.5	1.0	6.5	1.5	2.0	8.5	0.5	4.0	5.0	10.5	5.0	8.5	0.5	0.0	0.0	0.0	0.0	0.0	0.0	0.0	1.5	0.0	0.0	58.0
佐多(肝属郡南大隅町)	0.0	1.5	9.5	7.5	1.5	0.5	1.5	0.5	0.0	0.5	6.5	2.0	0.0	0.0	0.0	0.0	0.0	0.0	0.0	0.0	0.0	0.0	0.0	0.0	31.5
種子島(西之表市)	0.0	0.0	0.0	0.0	3.0	0.5	0.0	0.0	0.0	0.0	0.0	0.5	0.5	0.0	0.0	0.0	0.0	0.0	0.0	0.0	0.0	0.0	0.0	0.0	4.5
中種子(熊毛郡中種子町)	0.0	0.0	0.0	0.0	2.0	1.0	0.0	0.0	0.5	0.0	0.0	0.0	0.0	0.0	0.0	0.0	0.0	0.0	0.0	0.0	0.0	0.0	0.0	0.0	3.5
上中(熊毛郡南種子町)	0.0	0.0	0.0	0.0	0.5	2.5	0.0	0.0	0.0	0.0	0.0	0.0	0.0	0.0	0.0	0.0	0.0	0.0	0.0	0.0	0.0	0.0	0.0	0.0	3.0
屋久島(熊毛郡屋久島町)	0.0	0.0	0.0	0.0	0.5	0.5	0.0	1.0	0.5	0.0	0.0	0.0	0.0	0.0	0.5	0.0	0.0	0.0	0.0	0.0	0.0	0.0	0.0	0.0	3.0
尾之間(熊毛郡屋久島町)	0.0	0.0	0.0	8.0	9.0	1.5	13.5	0.5	0.5	0.0	0.0	0.0	0.0	8.5	3.0	0.0	0.0	0.0	0.0	1.5	0.0	1.5	0.5	7.5	55.5
中之島(鹿児島郡十島村)	0.0	0.0	0.0	0.0	0.0	0.0	0.0	0.0	0.0	0.0	0.0	5.0	0.0	0.0	0.0	0.0	0.0	0.0	0.0	0.0	0.0	0.0	0.0	0.0	5.0
平島(鹿児島郡十島村)	0.0	0.0	0.0	0.0	0.0	0.0	0.0	0.0	0.0	0.0	1.5	0.0	0.0	0.0	0.0	0.0	0.0	0.0	0.0	0.0	0.0	0.0	0.0	0.0	1.5
諏訪之瀬島(鹿児島郡十島村)	0.0	0.0	0.0	0.0	0.0	0.0	0.0	0.0	0.0	0.0	0.0	0.0	0.0	0.0	0.0	0.0	0.0	0.0	0.0	0.0	0.0	0.0	0.0	0.0	0.0
小宝島(鹿児島郡十島村)	0.0	0.0	0.0	0.0	0.0	0.0	0.0	0.0	0.0	0.0	0.0	0.0	0.0	0.0	0.0	0.0	0.0	0.0	0.0	0.0	0.0	0.0	0.0	0.0	0.0
宝島(鹿児島郡十島村)	0.0	0.0	0.0	0.0	0.0	0.0	0.0	0.0	0.0	0.0	0.0	0.0	0.0	0.0	0.0	0.0	0.0	0.0	0.0	0.0	0.0	0.0	0.0	0.0	0.0
笠利(奄美市)	0.0	0.0	0.0	0.0	0.0	0.0	0.0	0.0	0.0	0.0	0.0	0.0	0.0	0.0	0.0	0.0	0.0	0.0	0.0	0.0	0.0	0.0	0.0	0.0	0.0
名瀬(奄美市)	0.0	0.0	0.0	0.0	0.0	0.0	0.0	0.0	0.0	0.0	0.0	0.0	0.0	0.0	0.0	0.0	0.0	0.0	0.0	0.0	0.0	0.0	0.0	0.0	0.0
喜界島(大島郡喜界町)	0.0	0.0	0.0	0.0	0.0	0.0	0.0	0.0	0.0	0.0	0.0	0.0	0.0	0.0	0.0	0.0	0.0	0.0	0.0	0.0	0.0	0.0	0.0	0.0	0.0
古仁屋(大島郡瀬戸内町)	0.0	0.0	0.0	0.0	0.0	0.0	0.0	0.0	0.0	0.0	0.0	0.0	0.0	0.0	0.0	0.0	0.0	0.0	0.0	0.0	0.0	0.0	0.0	0.0	0.0
天城(大島郡天城町)	0.0	0.0	0.0	0.0	0.0	0.0	0.0	0.0	0.0	0.0	0.0	0.0	0.0	0.0	0.0	0.0	0.0	0.0	0.0	0.0	0.0	0.0	0.0	0.0	0.0
伊仙(大島郡伊仙町)	0.0	0.0	0.0	0.0	0.0	0.0	0.0	0.0	0.0	0.0	0.0	0.0	0.0	0.0	0.0	0.0	0.0	0.0	0.0	0.0	0.0	0.0	0.0	0.0	0.0
沖永良部(大島郡和泊町)	0.0	0.0	0.0	0.0	0.0	0.0	0.0	0.0	0.0	0.0	0.0	0.0	0.0	0.0	0.0	0.0	0.0	0.0	0.0	0.0	0.0	0.0	0.0	0.0	0.0
与論島(大島郡与論町)	0.0	0.0	0.0	0.0	0.0	0.0	0.0	0.0	0.0	0.0	0.0	0.0	0.0	0.0	0.0	0.0	0.0	0.0	0.0	0.0	0.0	0.0	0.0	0.0	0.0
	1	2	3	4	5	6	7	8	9	10	11	12	13	14	15	16	17	18	19	20	21	22	23	24	合計

アメダス降水量の時系列表(7月9日):鹿児島県

	1	2	3	4	5	6	7	8	9	10	11	12	13	14	15	16	17	18	19	20	21	22	23	24	合計
阿久根(阿久根市)	0.0	0.0	0.0	0.0	0.0	0.0	0.0	0.0	0.0	0.0	0.0	0.0	0.0	0.0	0.0	0.0	0.0	0.0	0.0	0.0	0.0	0.0	0.0	0.0	0.0
出水(出水市)	0.0	0.0	0.0	0.0	0.5	0.0	0.0	0.0	0.0	0.0	0.0	0.0	0.0	0.0	0.5	0.0	0.0	0.0	0.0	0.0	0.0	0.0	0.0	0.0	1.0
大口(伊佐市)	1.5	0.0	0.0	0.0	0.0	0.0	0.0	0.0	0.0	0.0	0.0	1.0	0.0	0.0	6.0	3.0	0.0	0.0	0.0	0.0	0.0	0.0	0.0	0.0	11.5
紫尾山(薩摩郡さつま町)	0.0	0.0	0.0	0.0	0.0	0.0	0.0	0.0	0.0	0.0	0.0	0.0	0.0	6.0	9.5	0.0	0.0	0.0	0.0	0.0	0.0	0.0	0.0	0.0	15.5
さつま柏原(薩摩郡さつま町)	0.0	0.0	0.0	0.0	0.0	0.0	1.5	0.0	0.0	0.0	1.0	0.0	0.0	0.5	2.5	0.0	0.0	0.5	0.0	0.0	0.0	0.0	0.0	0.0	6.0
中飯(薩摩川内市)	0.0	0.0	0.0	0.0	0.0	0.0	0.0	0.0	0.0	0.0	0.0	0.0	0.0	0.0	0.0	0.0	0.0	0.0	0.0	0.0	0.0	0.0	0.0	0.0	0.0
川内(薩摩川内市)	0.0	0.0	0.0	0.0	0.0	0.0	0.0	0.0	0.0	0.0	0.0	0.0	0.0	0.0	10.5	0.0	0.0	0.0	0.0	0.0	0.0	0.0	0.0	0.0	10.5
溝辺(霧島市)	0.0	0.0	0.0	0.0	0.0	0.0	0.0	0.0	0.0	2.0	2.5	16.5	1.0	0.5	0.0	13.0	0.0	0.0	0.0	0.0	0.0	0.0	0.0	0.0	35.5
八重山(薩摩川内市)	0.0	0.0	0.0	0.0	0.0	0.0	0.0	0.0	0.0	0.0	0.0	0.0	0.0	0.0	19.5	0.0	0.0	0.0	0.0	0.0	0.0	0.0	0.0	0.0	19.5
東市来(日置市)	0.0	0.0	0.0	0.0	0.0	0.0	0.0	0.0	0.0	0.0	0.0	0.0	0.0	0.0	0.0	0.0	0.0	0.0	0.0	0.0	0.0	0.0	0.0	0.0	0.0
牧之原(霧島市)	0.0	0.0	0.0	0.5	0.5	0.5	0.0	0.0	3.5	0.0	0.0	0.0	0.0	0.0	0.0	4.0	0.5	0.5	0.5	0.0	0.0	0.0	0.0	0.0	10.5
鹿児島(鹿児島市)	0.0	0.0	0.0	0.0	0.0	0.0	0.0	0.0	0.0	0.0	0.0	0.0	0.0	1.0	2.0	0.0	0.0	0.0	0.0	0.0	0.0	0.0	0.0	0.0	3.0
輝北(鹿屋市)	0.0	0.0	0.0	0.0	0.0	0.0	0.0	0.0	0.0	0.0	0.5	0.0	0.5	0.0	1.5	4.0	1.5	0.0	0.0	0.0	0.0	0.0	0.0	0.0	8.0
大隅(曾於市)	0.0	0.0	0.0	0.0	0.0	0.0	0.0	0.0	0.5	0.0	2.0	0.0	0.0	0.0	0.5	12.5	8.5	0.0	0.0	0.0	0.0	0.0	0.0	0.0	24.0
加世田(南さつま市)	0.0	0.0	0.0	0.0	0.0	0.0	0.0	0.0	0.0	0.0	0.0	0.0	0.0	0.0	0.0	0.0	0.0	0.0	0.0	0.0	0.0	0.0	0.0	0.0	0.0
吉ヶ別府(鹿屋市)	0.0	0.0	0.0	0.0	0.0	0.0	0.0	0.0	0.0	0.0	0.0	0.0	0.0	0.0	6.5	2.0	0.5	0.0	0.0	0.0	0.0	0.0	0.0	0.0	9.0
志布志(志布志市)	0.0	0.0	0.0	0.0	0.0	0.0	0.0	0.0	0.0	0.0	0.0	0.0	1.0	0.0	0.0	17.0	2.0	0.0	0.0	0.0	0.0	0.0	0.0	0.0	20.0
喜入(鹿児島市)	0.0	0.0	0.0	0.0	0.0	0.0	0.0	0.0	0.0	0.0	0.0	0.0	0.0	0.0	0.5	0.0	0.0	0.0	0.0	0.0	0.0	0.0	0.0	0.0	0.5
鹿屋(鹿屋市)	0.0	0.0	0.0	0.0	0.0	0.0	0.0	0.0	0.0	0.0	0.0	0.0	0.0	0.0	28.0	3.0	0.0	0.0	0.0	0.0	0.0	0.0	0.0	0.0	31.0
肝付前田(肝属郡肝付町)	x	x	x	x	x	x	x	x	x	x	x	x	x	x	x	x	x	x	x	x	x	x	x	x	0.0]
枕崎(枕崎市)	0.0	0.0	0.0	0.0	0.0	0.0	0.0	0.0	0.0	0.0	0.0	0.0	0.0	6.5	1.5	0.0	0.0	0.0	0.0	0.0	0.0	0.0	0.0	0.0	8.0
指宿(指宿市)	0.0	0.0	0.0	0.0	0.0	0.5	1.5	0.5	0.0	0.0	0.0	0.0	0.0	0.0	1.0	11.0	0.0	0.0	0.0	0.0	0.0	0.0	0.0	0.0	14.5
内之浦(肝属郡肝付町)	0.0	0.0	0.0	0.0	0.0	0.0	0.0	0.0	0.0	0.0	0.0	0.0	1.0	0.0	0.0	9.0	2.0	0.0	0.0	0.0	0.0	0.0	0.0	0.0	12.0
田代(肝属郡錦江町)	0.0	0.0	0.0	0.0	0.5	0.0	1.5	8.0	0.0	0.0	0.0	0.0	0.0	0.0	0.0	2.5	2.0	0.0	0.0	0.0	0.0	0.0	0.0	0.0	14.5
佐多(肝属郡南大隅町)	0.0	0.0	0.0	0.0	0.0	0.0	0.0	0.0	0.0	0.0	0.0	0.0	0.0	0.0	0.0	0.5	0.0	0.0	0.0	0.0	0.0	0.0	0.0	0.0	0.5
種子島(西之表市)	0.0	0.0	0.0	0.0	0.0	0.0	0.0	0.0	0.0	0.0	0.0	0.0	0.0	0.0	0.0	0.0	0.0	0.0	0.0	0.0	0.0	0.0	0.0	0.0	0.0
中種子(熊毛郡中種子町)	0.0	0.0	0.0	0.0	0.0	1.5	1.5	0.0	0.0	0.0	0.0	0.0	0.0	0.0	0.0	0.0	0.0	0.0	0.0	0.0	0.0	0.0	0.0	0.0	3.0
上中(熊毛郡南種子町)	0.0	0.0	0.0	0.0	0.0	0.0	0.0	0.0	0.0	0.0	0.0	0.0	0.0	0.0	0.0	0.0	0.0	0.0	0.0	0.0	0.0	0.0	0.0	0.0	0.0
屋久島(熊毛郡屋久島町)	0.5	0.0	0.0	0.0	0.0	0.0	0.0	0.0	0.0	0.0	0.0	0.0	0.0	0.0	0.0	0.0	0.0	0.0	0.0	0.0	0.0	0.0	0.0	0.0	0.5
尾之間(熊毛郡屋久島町)	0.0	4.0	14.0	0.5	0.0	0.5	0.0	0.0	0.0	0.0	0.0	0.0	0.5	0.0	0.0	0.0	0.0	0.0	0.0	0.0	0.0	0.0	0.0	0.0	19.5
中之島(鹿児島郡十島村)	0.0	0.0	0.0	0.0	0.0	0.0	0.0	0.0	0.0	0.0	0.0	0.0	0.0	0.0	0.0	0.0	0.0	0.0	0.0	0.0	0.0	0.0	0.0	0.0	0.0
平島(鹿児島郡十島村)	0.0	0.0	0.0	0.0	0.0	0.0	8.0	0.0	0.0	0.0	0.0	0.0	0.0	0.0	0.0	0.0	0.0	1.5	0.0	0.0	0.0	0.0	0.0	0.0	9.5
諏訪之瀬島(鹿児島郡十島村)	0.0	0.0	0.0	0.0	0.0	0.0	0.0	3.5	0.0	0.0	0.0	0.0	0.0	0.0	0.0	0.0	0.0	0.0	0.0	0.0	0.0	0.0	0.0	0.0	3.5
小宝島(鹿児島郡十島村)	0.0	0.0	0.0	0.0	0.0	0.0	0.0	0.0	0.0	0.0	0.0	0.0	0.0	0.0	0.0	0.0	0.0	0.0	0.0	0.0	0.0	0.0	0.0	0.0	0.0
宝島(鹿児島郡十島村)	0.0	0.0	0.0	0.0	0.0	0.0	0.0	0.0	0.0	0.0	0.0	0.0	0.0	0.0	0.0	0.0	0.0	0.0	0.0	0.0	0.0	0.0	0.0	0.0	0.0
笠利(奄美市)	0.0	0.0	0.0	0.0	0.0	0.0	0.0	0.0	0.0	0.0	0.0	0.0	0.0	0.0	0.0	0.0	0.0	0.0	0.0	0.0	0.0	0.0	0.0	0.0	0.0
名瀬(奄美市)	0.0	0.0	0.0	0.0	0.0	0.0	0.0	0.0	0.0	0.0	0.0	0.0	0.0	0.0	0.0	0.0	0.0	0.0	0.0	0.0	0.0	0.0	0.0	0.0	0.0
喜界島(大島郡喜界町)	0.0	0.0	0.0	0.0	0.0	0.0	0.0	0.0	0.0	0.0	0.0	0.0	0.0	0.0	0.0	0.0	0.0	0.0	0.0	0.0	0.0	0.0	0.0	0.0	0.0
古仁屋(大島郡瀬戸内町)	0.0	0.0	0.0	0.0	0.0	0.0	0.0	0.0	0.0	0.0	0.0	0.0	0.0	0.0	0.0	0.0	0.0	0.0	0.0	0.0	0.0	0.0	0.0	0.0	0.0
天城(大島郡天城町)	0.0	0.0	0.0	0.0	0.0	0.0	0.0	0.0	0.0	0.0	0.0	0.0	0.0	0.0	0.0	0.0	0.0	0.0	0.0	0.0	0.0	0.0	0.0	0.0	0.0
伊仙(大島郡伊仙町)	0.0	0.0	0.0	0.0	0.0	0.0	0.0	0.0	0.0	0.0	0.0	0.0	0.0	0.0	0.0	0.0	0.0	0.0	0.0	0.0	0.0	0.0	0.0	0.0	0.0
沖永良部(大島郡和泊町)	0.0	0.0	0.0	0.0	0.0	0.0	0.0	0.0	0.0	0.0	0.0	0.0	0.0	0.0	0.0	0.0	0.0	0.0	0.0	0.0	0.0	0.0	0.0	0.0	0.0
与論島(大島郡与論町)	0.0	0.0	0.0	0.0	0.0	0.0	0.0	0.0	0.0	0.0	0.0	0.0	0.0	0.0	0.0	0.0	0.0	0.0	0.0	0.0	0.0	0.0	0.0	0.0	0.0
	1	2	3	4	5	6	7	8	9	10	11	12	13	14	15	16	17	18	19	20	21	22	23	24	合計

気象等に関する特別警報の発表基準

現象の種類	基準	
大雨	台風や集中豪雨により数十年に一度の降雨量となる大雨が予想され、若しくは、数十年に一度の強度の台風や同程度の温帯低気圧により大雨になると予想される場合	
暴風	数十年に一度の強度の台風や同程度の温帯低気圧により	暴風が吹くと予想される場合
高潮		高潮になると予想される場合
波浪		高波になると予想される場合
暴風雪	数十年に一度の強度の台風と同程度の温帯低気圧により雪を伴う暴風が吹くと予想される場合	
大雪	数十年に一度の降雪量となる大雪が予想される場合	

(注) 発表にあたっては、降水量、積雪量、台風の中心気圧、最大風速などについて過去の災害事例に照らして算出した客観的な指標を設け、これらの実況および予想に基づいて判断をします。

雨の強さと降り方

1時間雨量 (mm)	雨の強さ (予報用語)	人の受けるイメージ	人への影響	屋内 (木造住宅を想定)	屋外の様子	車に乗っていて	災害発生状況
10 ～ 20	やや強い雨	ザーザーと降る。	地面からの跳ね返りで足元がぬれる。	雨の音で話し声が良く聞き取れない。	地面一面に水たまりができる。 		この程度の雨でも長く続く時は注意が必要。
20 ～ 30	強い雨	どしゃ降り。	傘をさしていてもぬれる。 			ワイパーを速くしても見づらい。	側溝や下水、小さな川があふれ、小規模の崖崩れが始まる。
30 ～ 50	激しい雨	バケツをひっくり返したように降る。		寝ている人の半数くらいが雨に気がつく。	道路が川のようになる。	高速走行時、車輪と路面の間に水膜が生じブレーキが効かなくなる。(ハイドロプレーニング現象)	山崩れ・崖崩れが起きやすくなり危険地帯では避難の準備が必要。都市では下水管から雨水があふれる。
50 ～ 80	非常に激しい雨	滝のように降る。(ゴーゴーと降り続く)	傘は全く役に立たなくなる。 		水しぶきであたり一面が白っぽくなり、視界が悪くなる。 	車の運転は危険。 	都市部では地下室や地下街に雨水が流れ込む場合がある。マンホールから水が噴出する。土石流が起こりやすい。多くの災害が発生する。 
80 ～	猛烈な雨	息苦しくなるような圧迫感がある。恐怖を感じる。					雨による大規模な災害の発生するおそれが高く、厳重な警戒が必要。 