



はれるんマガジン

～気象・地震に関わる素朴な疑問に答えます～

発行：福岡管区气象台 2026年5月号（第66号）

今月のテーマ

令和8年5月末から防災気象情報が大きく変わります！
- Part04 防災気象情報を入手しよう！ -

令和8年5月下旬から、新しい防災気象情報の運用がスタートします。今回の「はれるんマガジン」では、全4回でお届けしている「新しい防災気象情報」シリーズの最終回として、防災気象情報の入手方法についてお伝えします。

5月28日から順次始まる
ことが決まったよ！



防災気象情報は気象庁HPで確認しよう！

気象庁ホームページでは、新しい防災気象情報をはじめ、さまざまな情報を確認することができます。天気予報や警報などを個別に表示するページもありますが、ここでは、お住まいの市町村に特化した情報を1つの画面で表示できる「あなたの街の防災情報」のページを紹介します。

■「あなたの街の防災情報」のページの開き方

●パソコンの場合

ブラウザで「気象庁」と検索して気象庁ホームページにアクセスします。気象庁ホームページにアクセスしたら、黄色の「防災情報」アイコンを選択すると開くことができます。

●スマホの場合

この二次元コードからアクセスできます。



黄色のアイコンを選択

日付	今日 03日(金)	明日 04日(土)	明後日 05日(日)	06日(月)	07日(火)	08日(水)	09日(木)
福岡県	晴後曇	雨時々止む	晴時々曇	曇	曇時々晴	晴時々曇	曇
降水確率(%)	-/10/30	80/90/50/20	20	40	30	10	10
信頼度	-	-	-	C	C	A	-
福岡 最低/最高(℃)	-/23	14/22	14/21	11/24	13/21	11/19	10/20

このページが
あなたの街の防災情報
です！

■表示を自分好みにカスタマイズしよう！

「あなたの街の防災情報」を開いたら、確認したい地域や情報を自分好みにカスタマイズしてみましょう。下の操作方を参考にカスタマイズしたら、ブックマークに登録することで、次回以降もカスタマイズした情報をすぐに見ることができます。

●スマホの場合

「あなたの街の防災情報」ページにある「あなたの街を変更する」ボタンから、対象地域を選択できます。右上にある9つの点のボタンを選択すると表示される「表示をカスタマイズ」から、表示する情報を選択できます。

情報の選択は を選択し、「表示をカスタマイズ」へ

地域の選択はここから

から表示したい情報を選択

気象庁 あなたの街... 福岡県 福岡市

全国 福岡県

福岡市の防災情報

福岡市 あなたの街を変更する

今注目の防災情報

天気	キキクル (危険度分布)
大雨・大雪	地震・火山

表示をカスタマイズする

キーワード検索

福岡市 警報・注意報・警報の切り替え

警報・注意報(継続) 雷注意報 強風注意報 波浪注意報

警報・注意報 (今後の推移)

●パソコンの場合

「あなたの街の防災情報」ページの右下にある「あなたの街を変更する」で対象地域を、「表示をカスタマイズする」から、表示する情報を選択できます。

気象庁 あなたの街の防災情報 福岡県 市町村選択

全国 福岡県の防災情報

発表中の防災情報

強風 波浪 雷 高潮 [レベル1]

天気予報 (一覧表)

日付	今日 03日(金)	明日 04日(土)	明後日 05日(日)	06日(月)	07日(火)	08日(水)
福岡県	晴後曇	雨時々止む	晴時々曇	曇	曇時々晴	晴時々曇
降水確率(%)	-/-/10/30	80/90/50/20	20	40	30	10
信頼度	-	-	-	C	C	A
福岡 最低/最高(°C)	- / 23	14 / 22	14 / 21	11 / 24	13 / 21	11 / 1

2週間気温予報へ 週間天気予報解説資料へ 早期注意情報へ

警報・注意報 (地図)

2026年04月03日15時46分発表

島根県 広島県 山口県 福岡県 佐賀県 大分県 熊本県 宮崎県 鹿児島県 高知県

詳しく見る

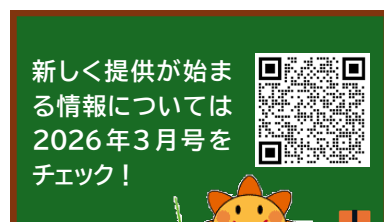
今注目の防災情報 天気 キキクル (危険度分布) 大雨・大雪 地震・火山 福岡県 あなたの街を変更する 表示をカスタマイズする

地域の選択はここから

情報の選択はここから

■表示できるコンテンツは盛りだくさん！

「あなたの街の防災情報」で表示できるコンテンツも新しい防災気象情報の運用開始に合わせてリニューアルします。新しい警報や注意報等は表形式で、新しく提供が始まる「時系列情報（明日までの警報等の見通し）」や「気象防災速報」も同じページで確認できます。それぞれのコンテンツは表示/非表示を切替えられ、また、気象に関する情報以外にも地震や火山などの情報も選択することができます。



「キキクル」の表示はいつもONにしておこう。

■「キキクル」で危険な場所を確認！

キキクルは、大雨による災害発生の危険度を、警戒レベルと同じ5段階の色で、地図上に示すコンテンツです。今いる場所の危険度がリアルタイムでわかります。現在、災害の種類に応じて以下の3種類のキキクルが提供されています。

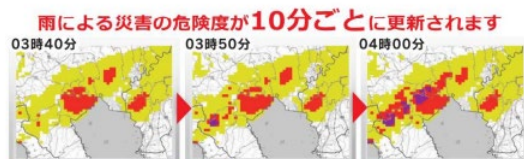
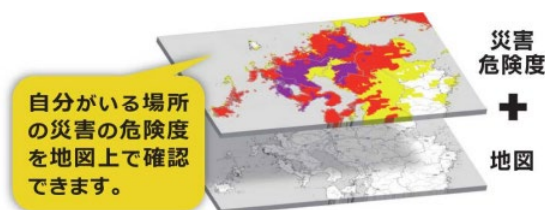
- **浸水キキクル**・・・低地の浸水の危険度
- **土砂キキクル**・・・土砂災害の危険度
- **洪水キキクル**・・・中小河川の氾濫の危険度

キキクルには、ハザードマップを重ねることができます。この機能を活用すると例えば、

- ・ハザードマップが示す警戒が必要な地域
- ・キキクルの紫（警戒レベル4相当）

が重なる地域では、すぐに避難が必要なタイミングであることが、一目でわかります。

あなたの街の防災情報で表示をカスタマイズする際はぜひキキクルを選択しましょう！



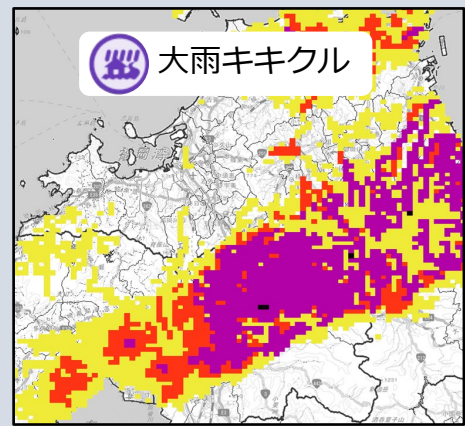
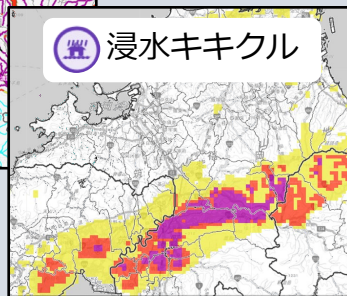
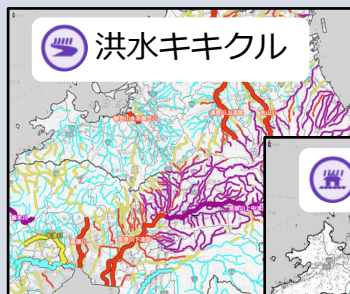
※常に最新の情報を確認してください。

■新しく「大雨キキクル」の提供が始まります！

新しい防災気象情報の運用開始に合わせて、気象庁ホームページで「大雨キキクル」の提供が始まります。大雨キキクルは、浸水キキクルと洪水キキクルの危険度を合わせてメッシュで表示するもので、「レベル2大雨注意報、レベル3大雨警報…」の指標となります。

大雨キキクルが赤や紫になった地域では、低い土地の浸水や中小河川の氾濫の危険度が高まっていることを表しますので、その際は適切な防災対応をとっていただくようお願いします。

新たな気象の警報などについては2026年2月号をチェック！



2月から4回にわたりお届けしてきました『令和8年5月末から防災気象情報が大きく変わります！』、ご覧いただきありがとうございました。避難行動との対応が複雑で分かりにくかったこれまでの情報体系から一新し、シンプルで分かりやすくなったことが伝わりましたでしょうか。今回の企画が、学校運営の参考になりましたら幸いです。引き続き、はれるんマガジンをよろしく申し上げます。

ご意見・ご感想をお待ちしています 

問合せ先
〒810-0052 福岡市中央区大濠1-2-36
福岡管区気象台地域防災推進課はれるんマガジン編集部
電話：092-725-3614
e-mail：fukuoka_bousaichosa@met.kishou.go.jp



気象の警報などが大きく変わります