福井地方気象台
対象地域　福井県

令和8年8月29日から30日にかけての大雨に関する福井県気象速報（第３報）

目　次

1. 概要

2. 気象の状況
(1)気象概況
(2)気象レーダー画像
(3)地上天気図、気象衛星赤外画像
(4)キキクルの状況
(5)今後の雨　前24時間降水量
(6)地域気象観測毎時降水量日報

3. 気象官署と地域気象観測所の極値更新状況

4. 防災気象情報等の発表状況

5. 福井県内の被害状況

6. 福井地方気象台の対応状況

福 井 地 方 気 象 台

令和 8 年 10 月 20 日

注：この資料は速報として取り急ぎまとめたもので、後日、内容の一部訂正や追加をすることがあります。なお、本資料は 10 月 20 日現在のものです。

1 概要

8 月 29 日から 30 日にかけて、福井県では嶺北を中心に記録的な大雨となり、広い範囲で浸水被害や道路、河川被害などが発生した。福井地方気象台は、レベル 5 大雨特別警報を発表し、気象庁防災対応支援チーム（JETT）※を福井県へ派遣して気象の解説を行ったほか、市町へホットラインにより気象の見通しを解説するなど、自治体の防災活動を支援した。

本資料は、当時の気象状況をとりまとめ、今後の防災対策に寄与することを目的に作成した。

※気象庁防災対応支援チーム（JETT）：大規模な自然災害等の際に地方公共団体等へ支援を行う国土交通省の緊急災害対策派遣隊（TEC－FORCE）の気象・地象情報提供班。

2 気象の状況

（1）気象概況

8 月 29 日から 30 日にかけて、前線が福井県付近に停滞し、前線に向かって暖かく湿った空気が流れ込み、大気の状態が非常に不安定となった。

このため、福井県では嶺北を中心に29日夜のはじめ頃から30日朝にかけて、同じ地域で雷を伴った激しい雨が継続、特に 30 日未明は非常に激しい雨が降り、記録的な大雨となった。

この期間の日降水量は、三国 140.0 ミリ（29 日）、春江 175.0 ミリ（29 日）、越廼 131.5 ミリ（30 日）、美山 251.5 ミリ（30 日）、勝山 233.0 ミリ（30 日）で日降水量の 8 月としての１位の値を更新した。あわせて、春江、勝山では年としての１位の値を更新した。

（観測値詳細は気象官署と地域気象観測所の極値更新状況の項を参照）

アメダス 8 月 29 日から 30 日の日降水量合計分布図

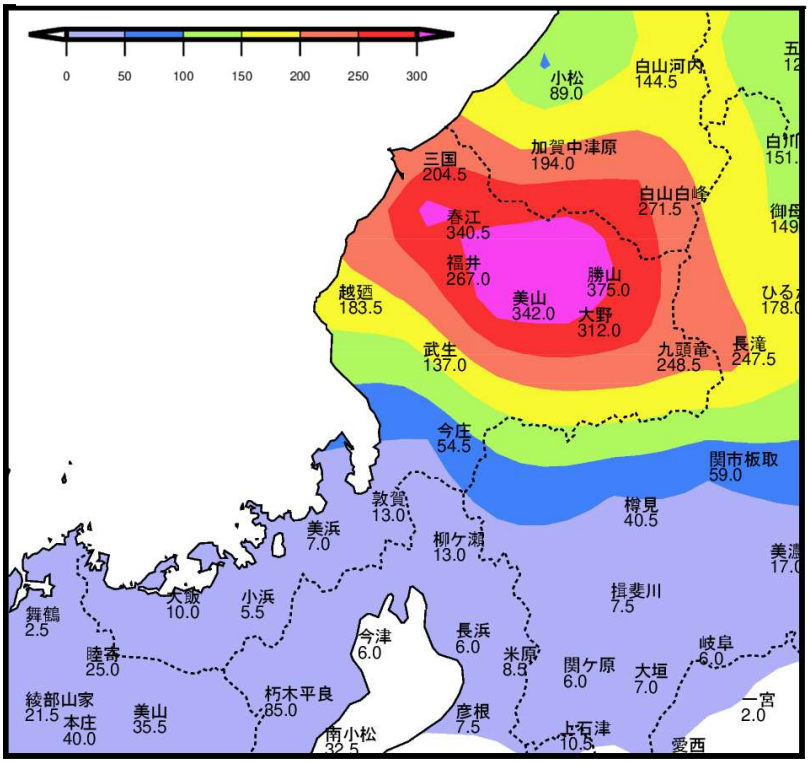

（２） 気象レーダー画像　　（8 月 29 日 00 時～8 月 29 日 14 時：1 時間ごと）

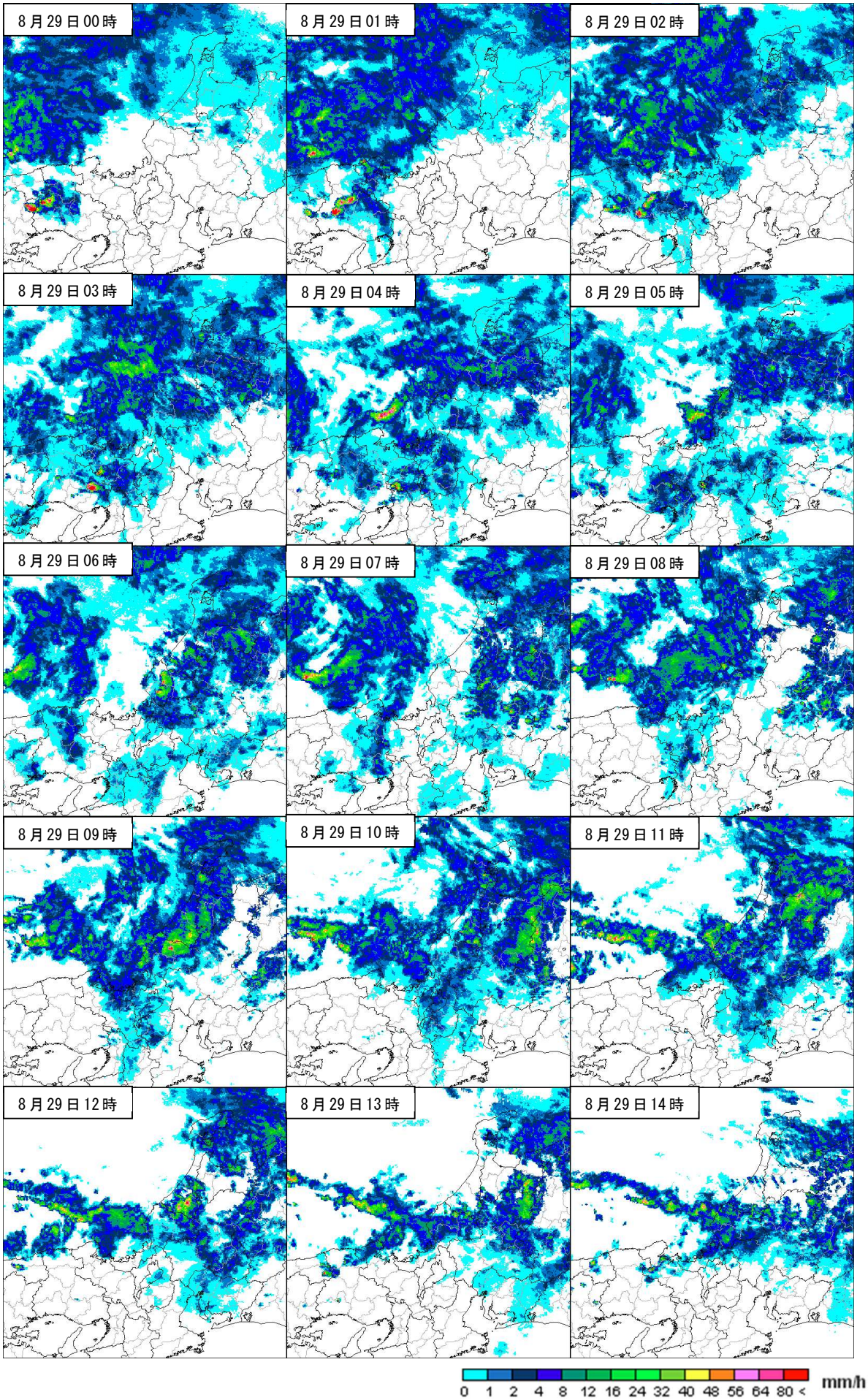

（8 月 29 日 15 時～8 月 30 日 05 時：1 時間ごと）

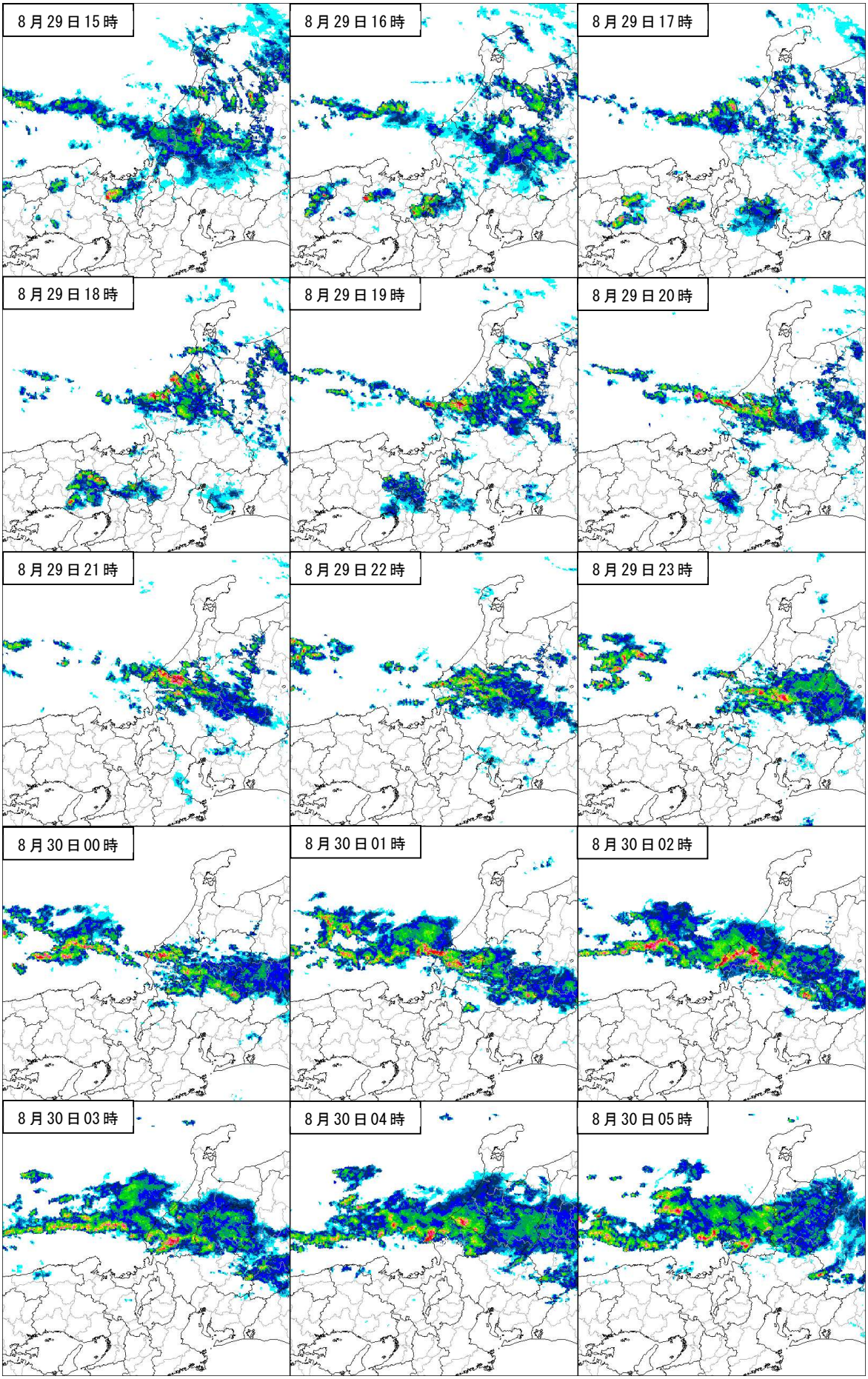

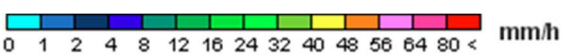

（8 月 30 日 06 時～8 月 30 日 20 時：1 時間ごと）



（３）地上天気図、気象衛星赤外画像（8月29日03時～8月29日15時：6時間ごと）

○地上天気図

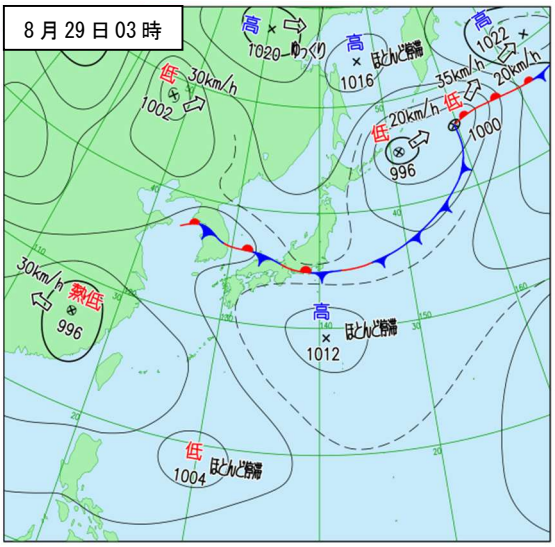

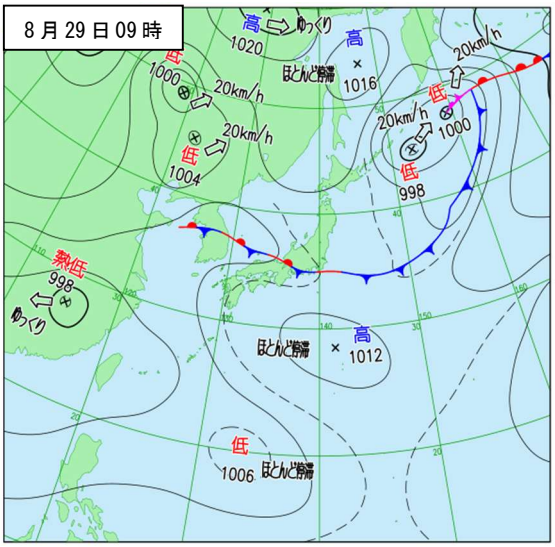

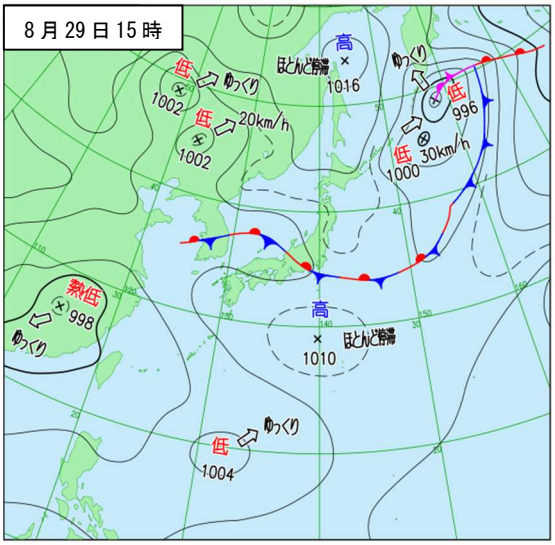

○気象衛星赤外画像



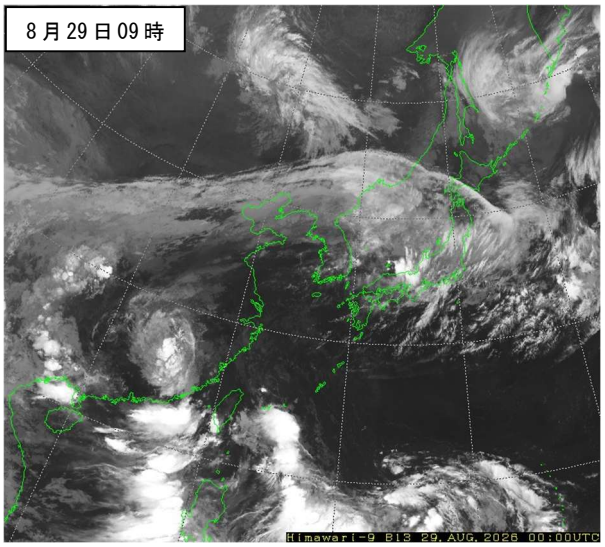

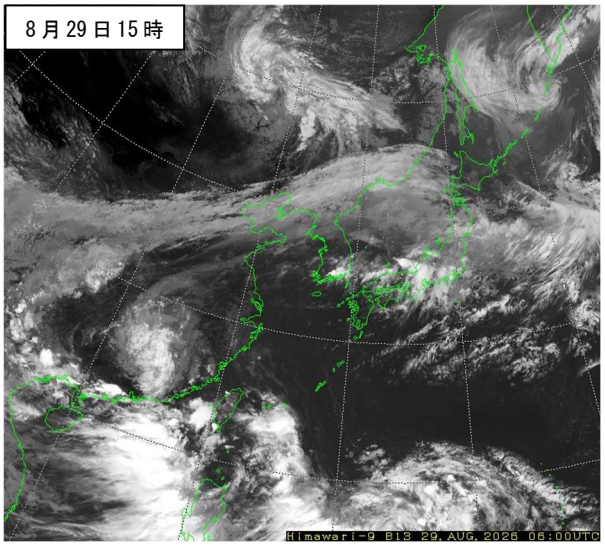

（8月29日21時～8月30日09時：6時間ごと）

○地上天気図

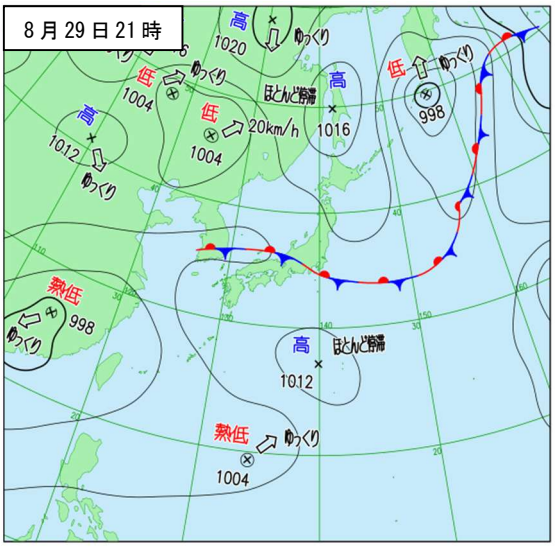

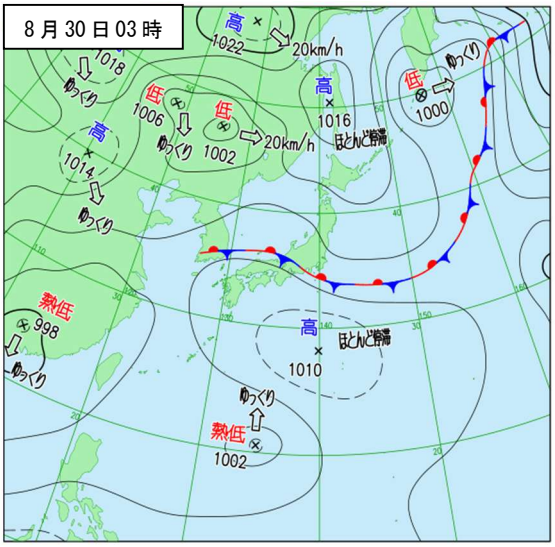

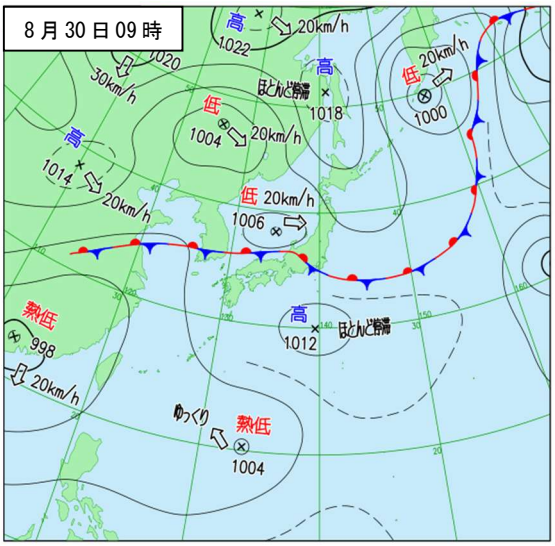

○気象衛星赤外画像





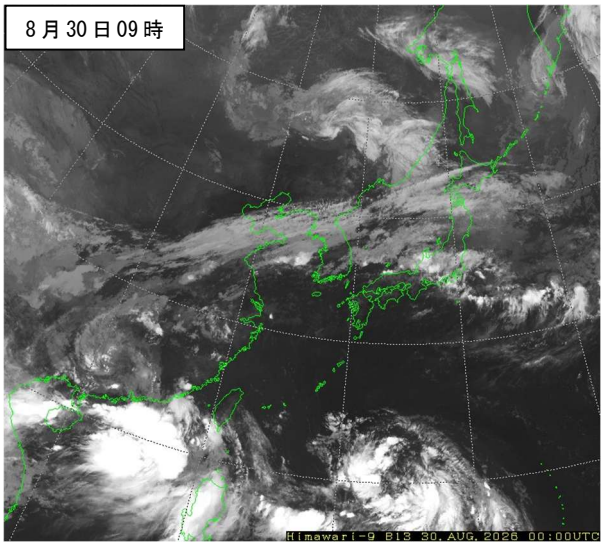

（8月30日15時～8月30日21時：6時間ごと）

○地上天気図

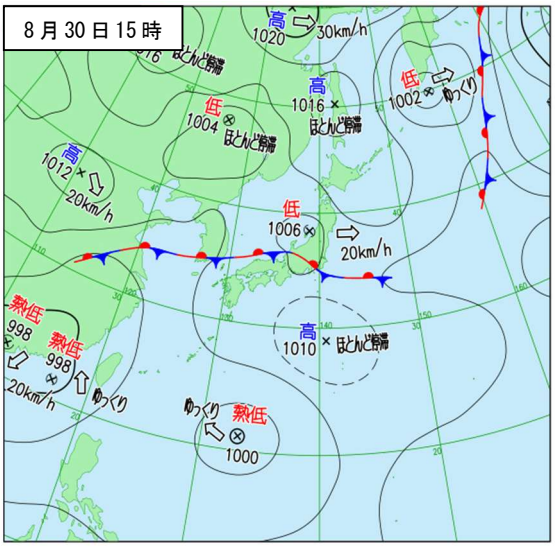

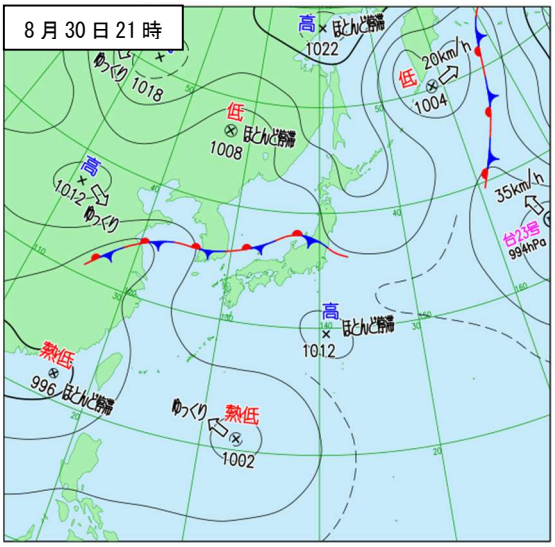

○気象衛星赤外画像

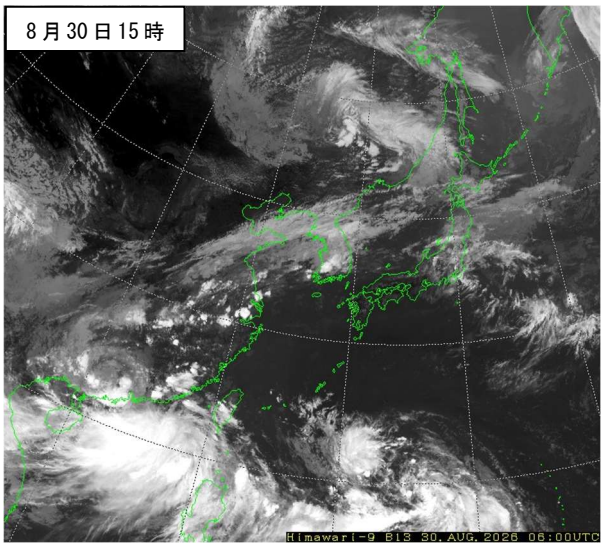

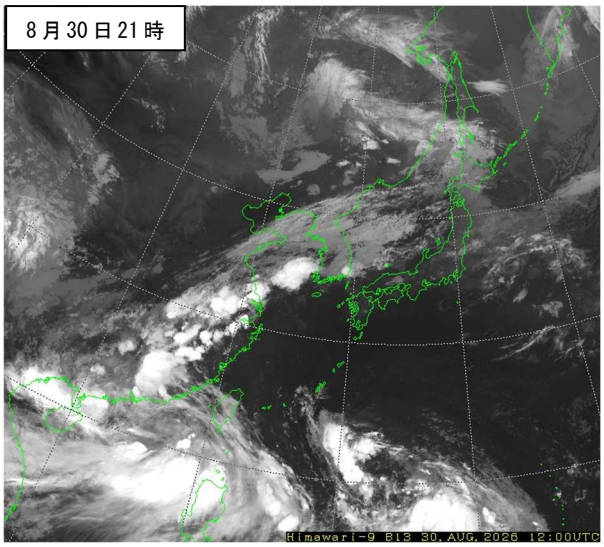

（４）キキクルの状況

土砂キキクル　（8月29日00時～8月29日11時：1時間ごと）

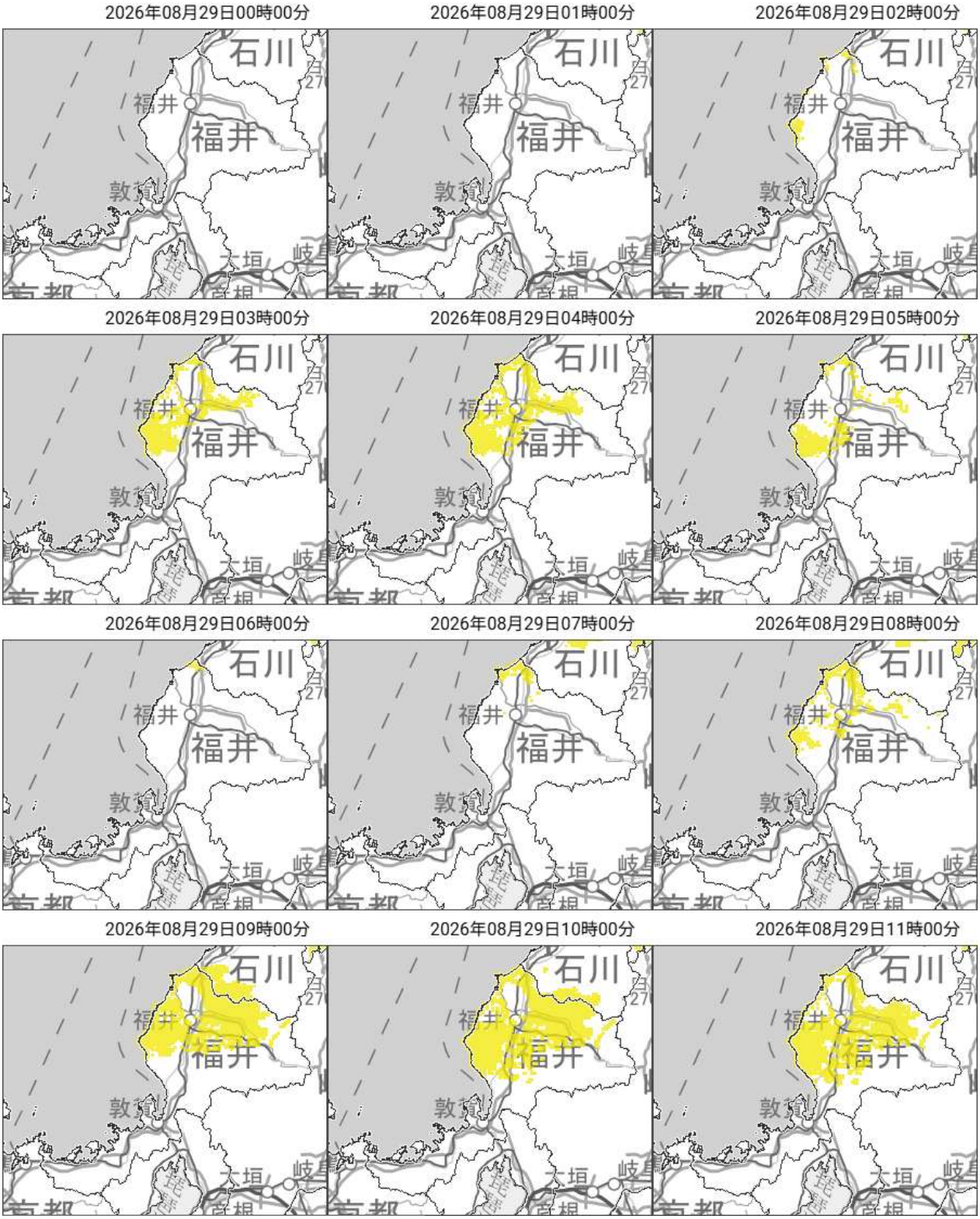

土砂キキクル　（8月29日12時～8月29日23時：1時間ごと）

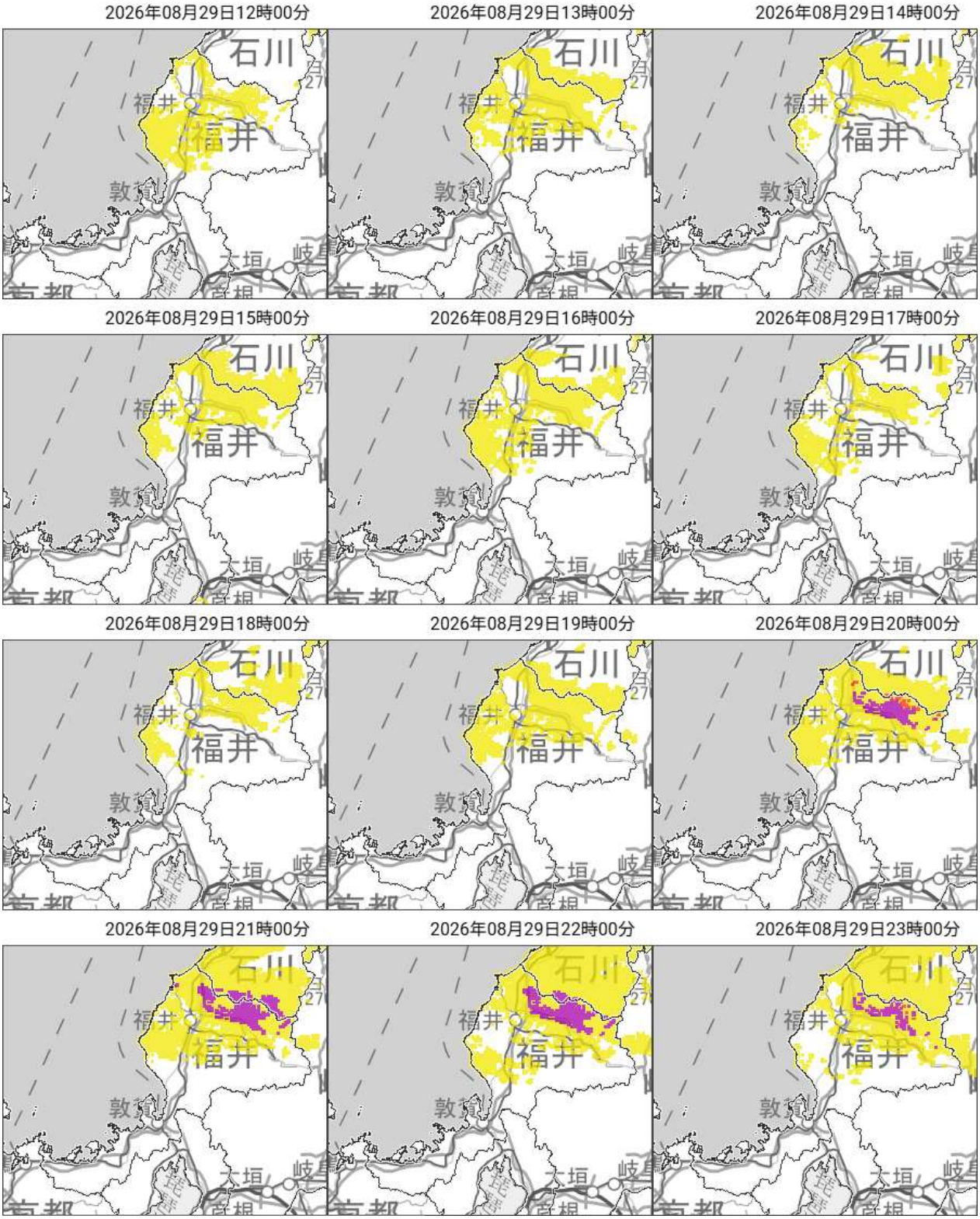

土砂災害の危険度（実況と予測で危険度を判定）

- 災害切迫　【警戒レベル５相当】
- 危険　【警戒レベル４相当】
- 警戒　【警戒レベル３相当】
- 注意　【警戒レベル２相当】
- 今後の情報等に留意

地図出典：地理院タイル（加工して利用）等

© Japan Meteorological Agency 2020

土砂キキクル　（8月30日00時～8月30日11時：1時間ごと）

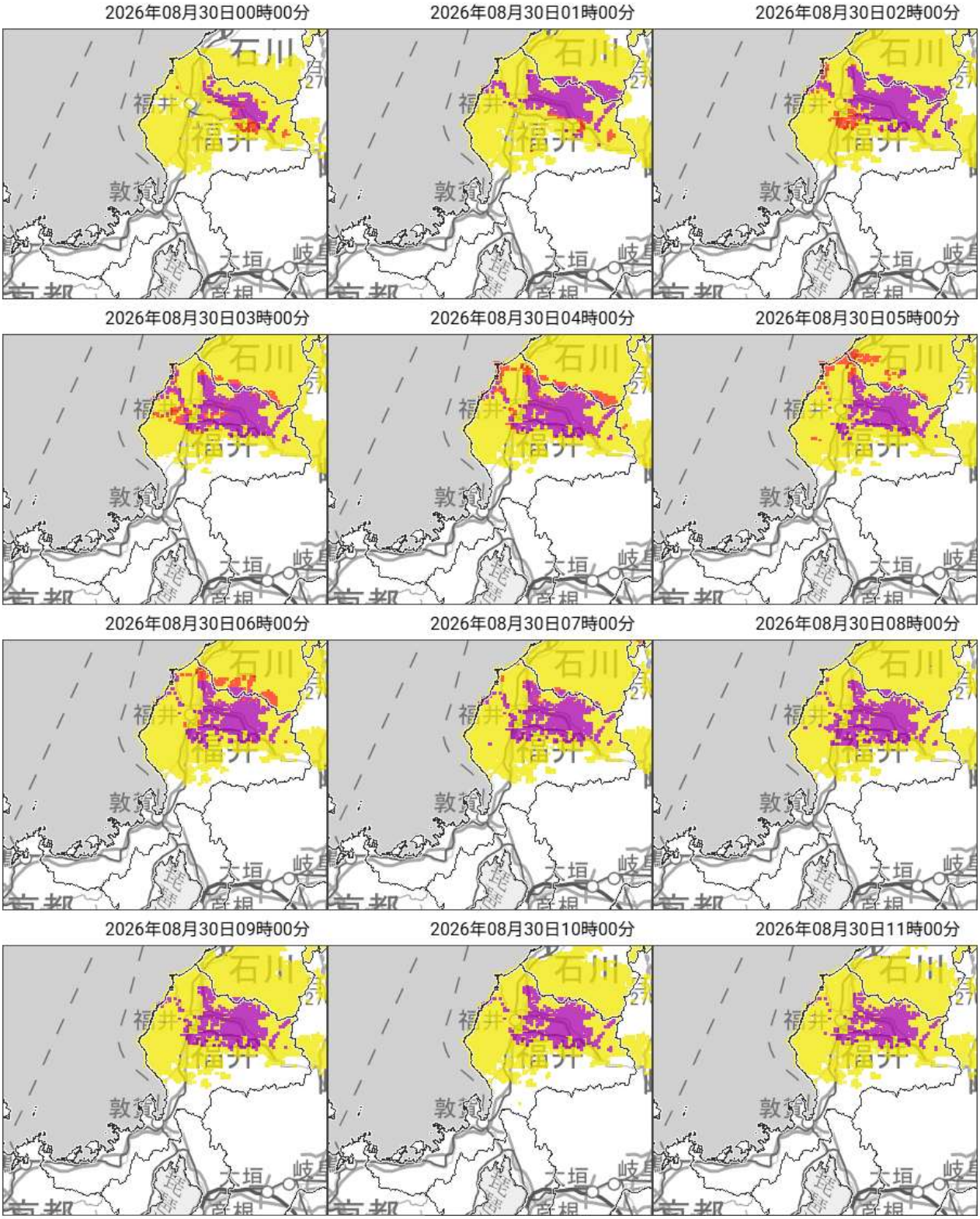

土砂災害の危険度（実況と予測で危険度を判定）

高
危険度
低

- 災害切迫　【警戒レベル５相当】
- 危険　【警戒レベル４相当】
- 警戒　【警戒レベル３相当】
- 注意　【警戒レベル２相当】
- 今後の情報等に留意

地図出典：地理院タイル（加工して利用）等

© Japan Meteorological Agency 2020

土砂キキクル　（8月30日12時～8月30日23時：1時間ごと）

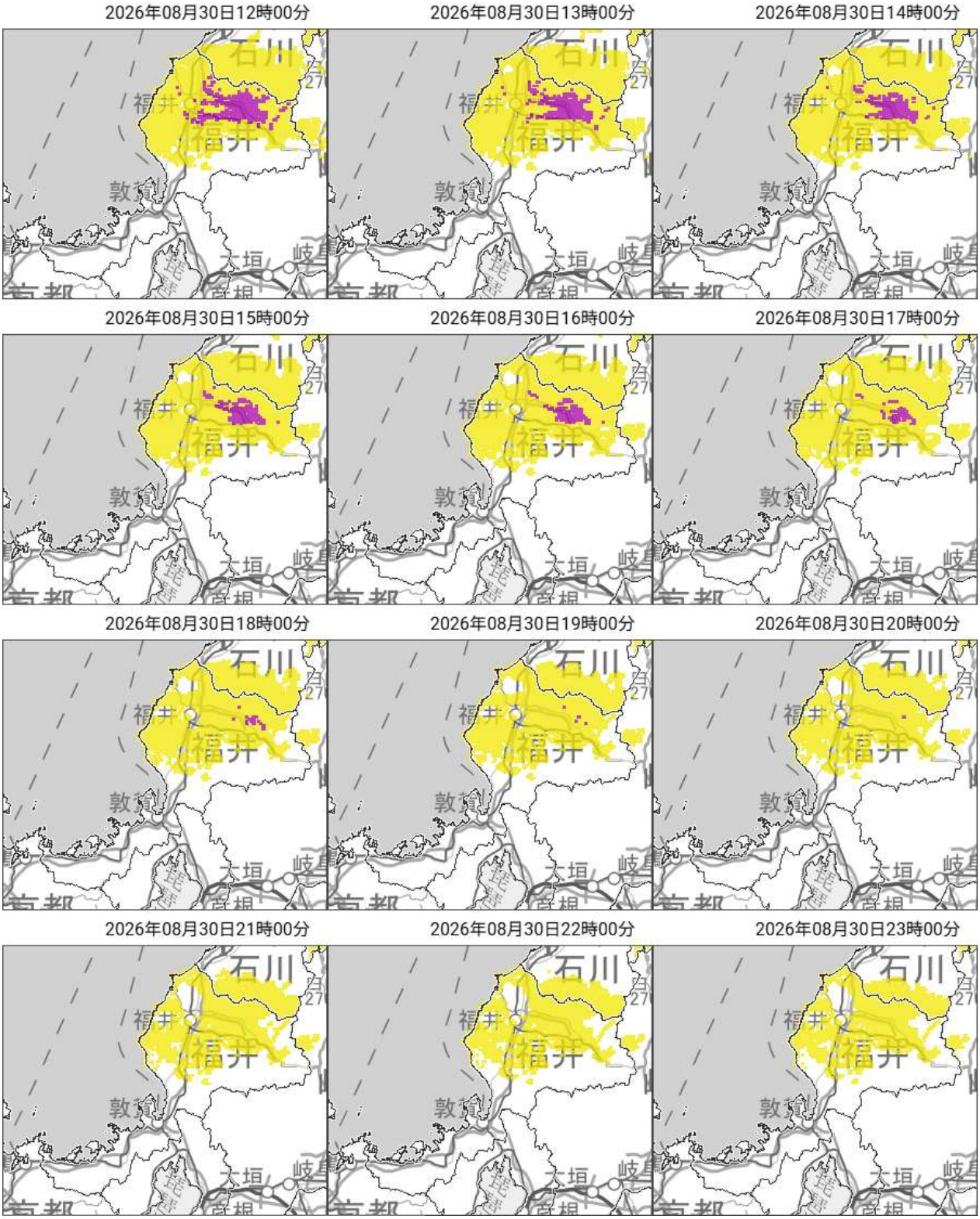

土砂災害の危険度（実況と予測で危険度を判定）

高 危険度 低

- 災害切迫　【警戒レベル５相当】
- 危険　【警戒レベル４相当】
- 警戒　【警戒レベル３相当】
- 注意　【警戒レベル２相当】
- 今後の情報等に留意

地図出典：地理院タイル（加工して利用）等

© Japan Meteorological Agency 2020

浸水キキクル　（8月29日12時～8月29日23時：1時間ごと）

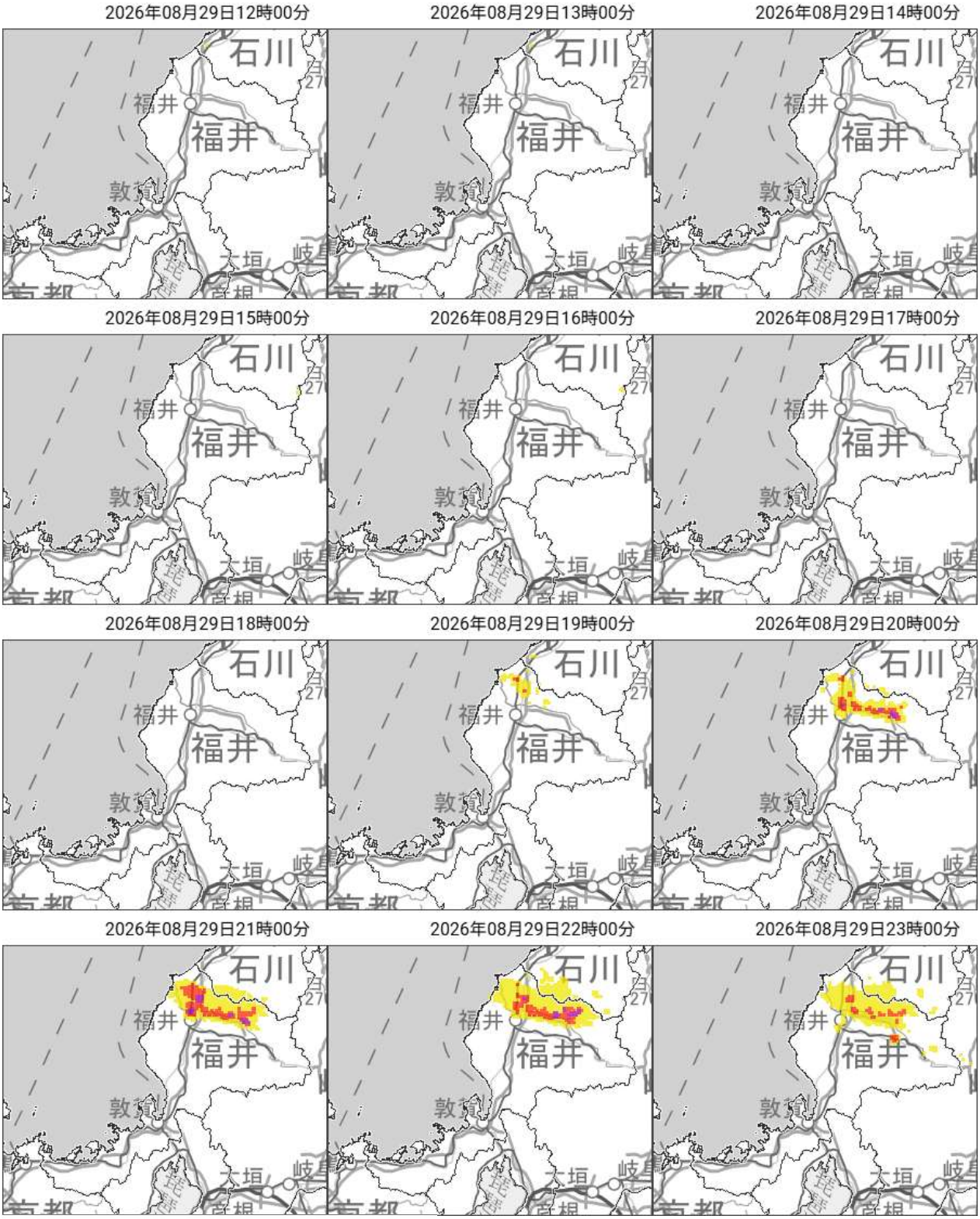

浸水害の危険度（実況と予測で危険度を判定）

高	災害切迫	【警戒レベル５相当】
危険度	危険	【警戒レベル４相当】
	警戒	【警戒レベル３相当】
	注意	【警戒レベル２相当】
低	今後の情報等に留意	

地図出典：地理院タイル（加工して利用）等

© Japan Meteorological Agency 2020

浸水キキクル　（8月30日00時～8月30日11時：1時間ごと）

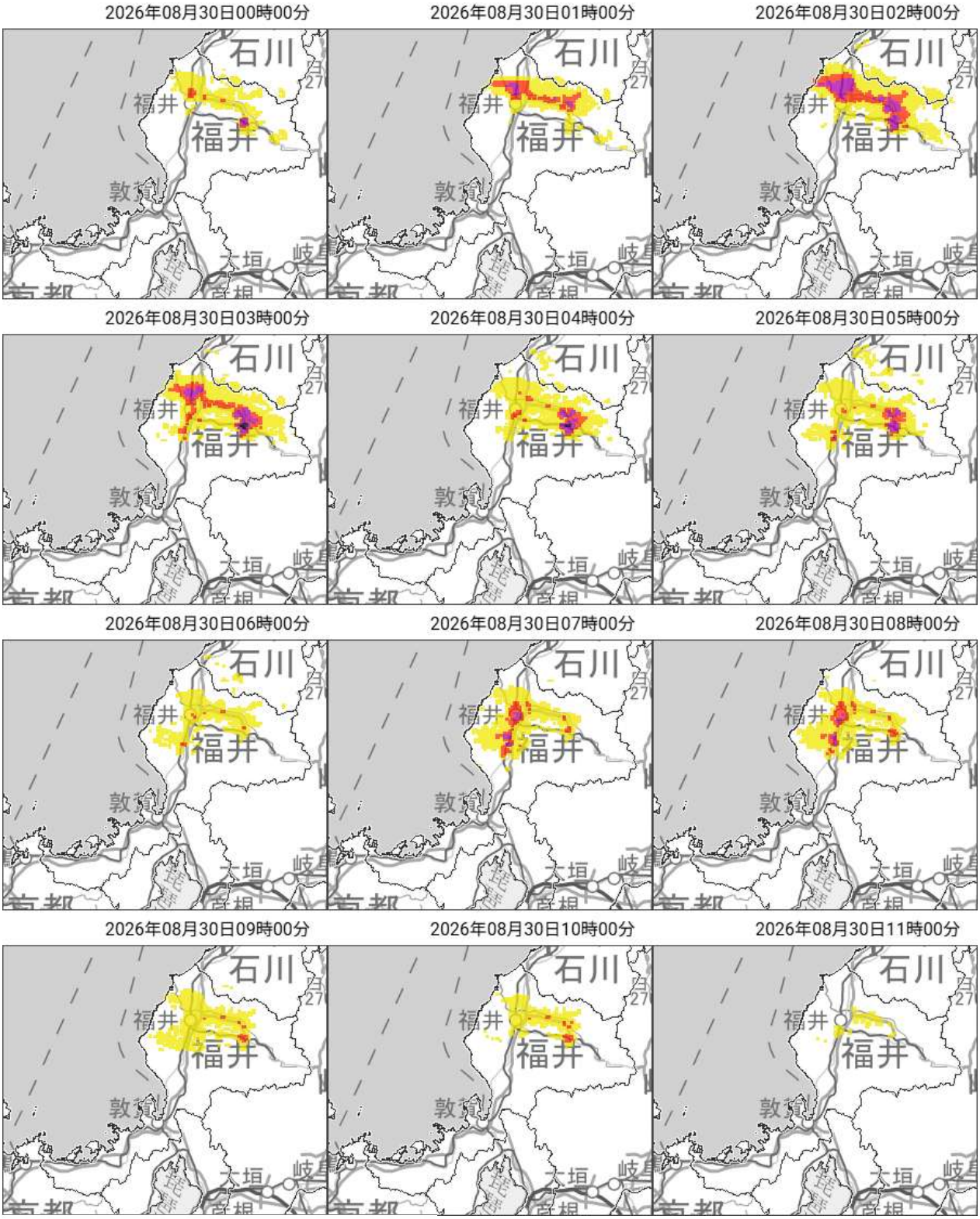

浸水害の危険度（実況と予測で危険度を判定）

地図出典：地理院タイル（加工して利用）等

© Japan Meteorological Agency 2020

洪水キキクル　（8月29日12時～8月29日23時：1時間ごと）

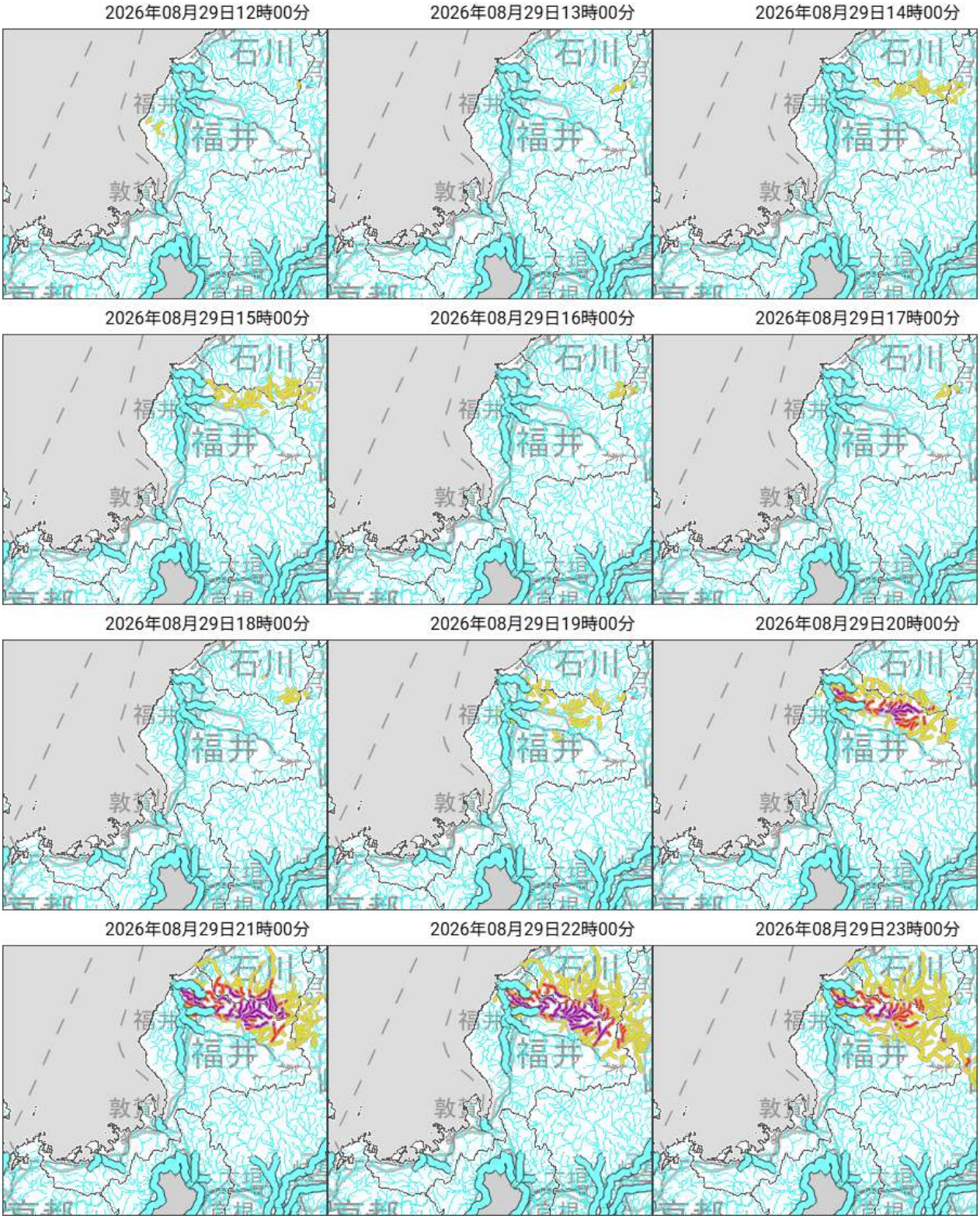

洪水災害の危険度（実況と予測で危険度を判定）

- 高
- 危険度
- 低
- 災害切迫【警戒レベル５相当】
- 危険　【警戒レベル４相当】
- 警戒　【警戒レベル３相当】
- 注意　【警戒レベル２相当】
- 今後の情報等に留意
- 指定河川洪水予報
- 洪水キキクル

本川の増水に起因する内水氾濫（湛水型の内水氾濫）の危険度

河川の増水によって周辺の支川・下水道からの排水ができなくなることで発生する内水氾濫による洪水被害のおそれがあると認められるときに発表。

- 警戒【警戒レベル３相当】
- 注意【警戒レベル２相当】

地図出典：地理院タイル（加工して利用）等

© Japan Meteorological Agency 2020

洪水キキクル　（8月30日00時～8月30日11時：1時間ごと）

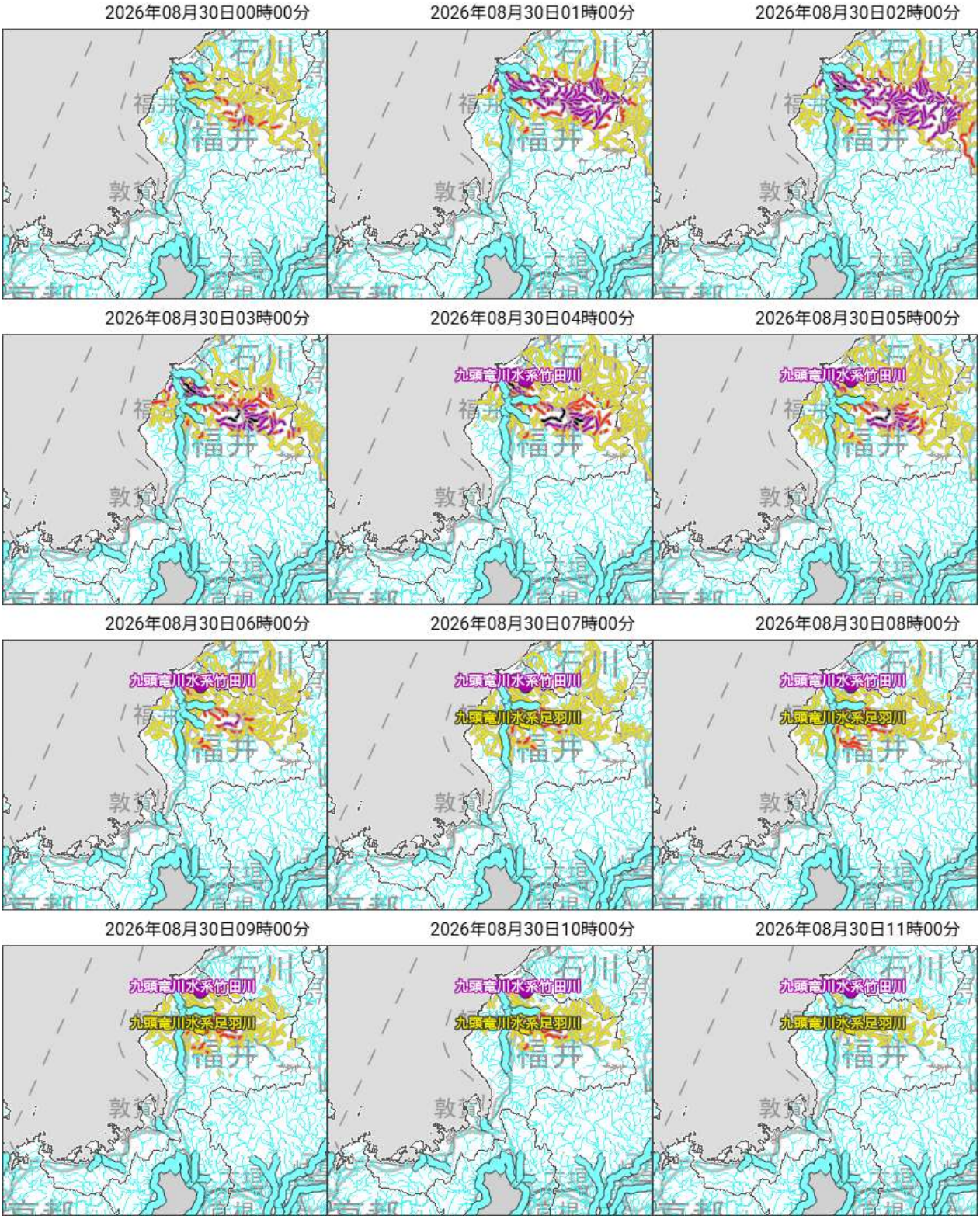

洪水キキクル　（8月30日12時～8月30日17時：1時間ごと）

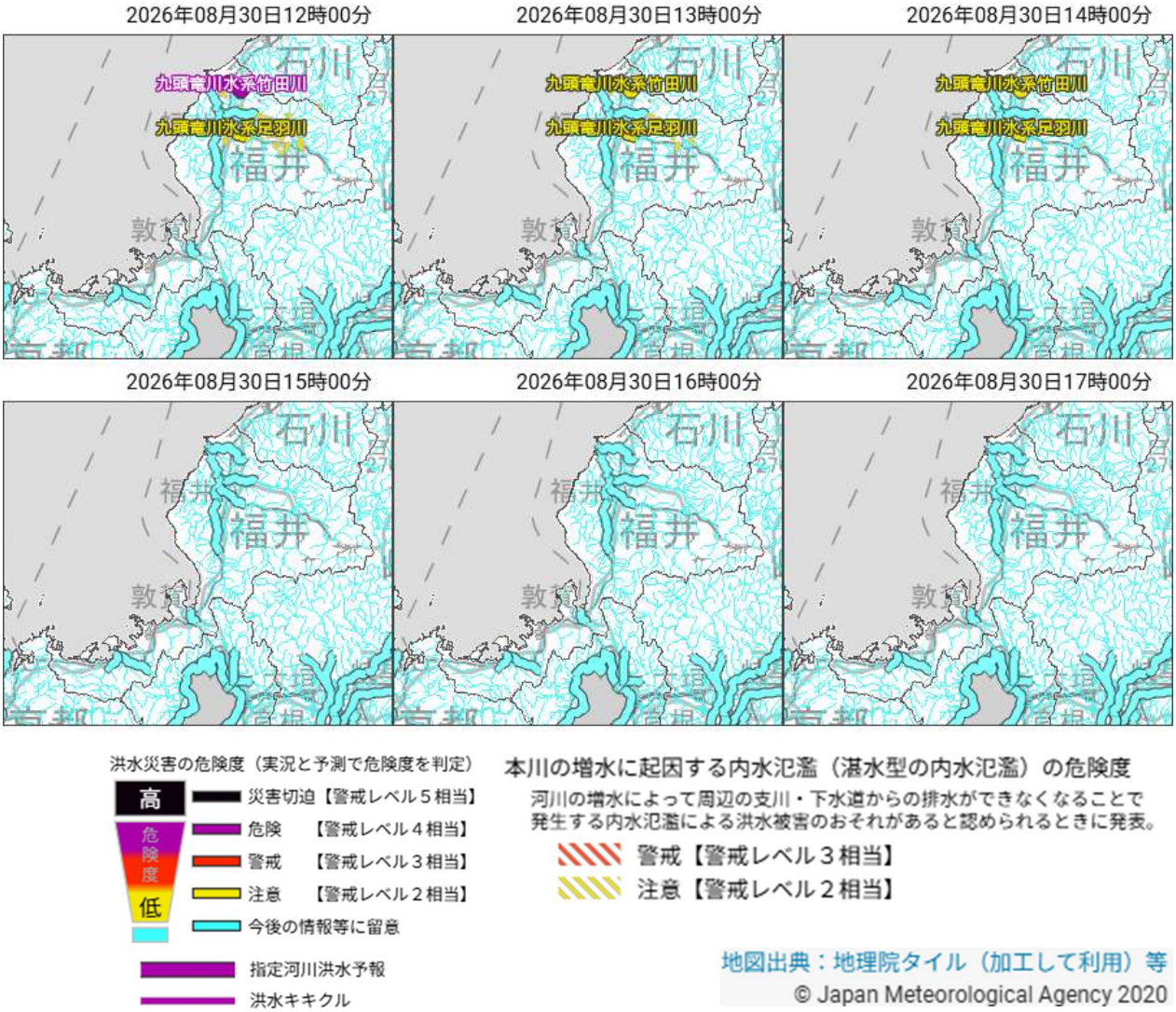

洪水キキクル　洪水予報河川域拡大（8月29日12時～8月29日23時：1時間ごと）

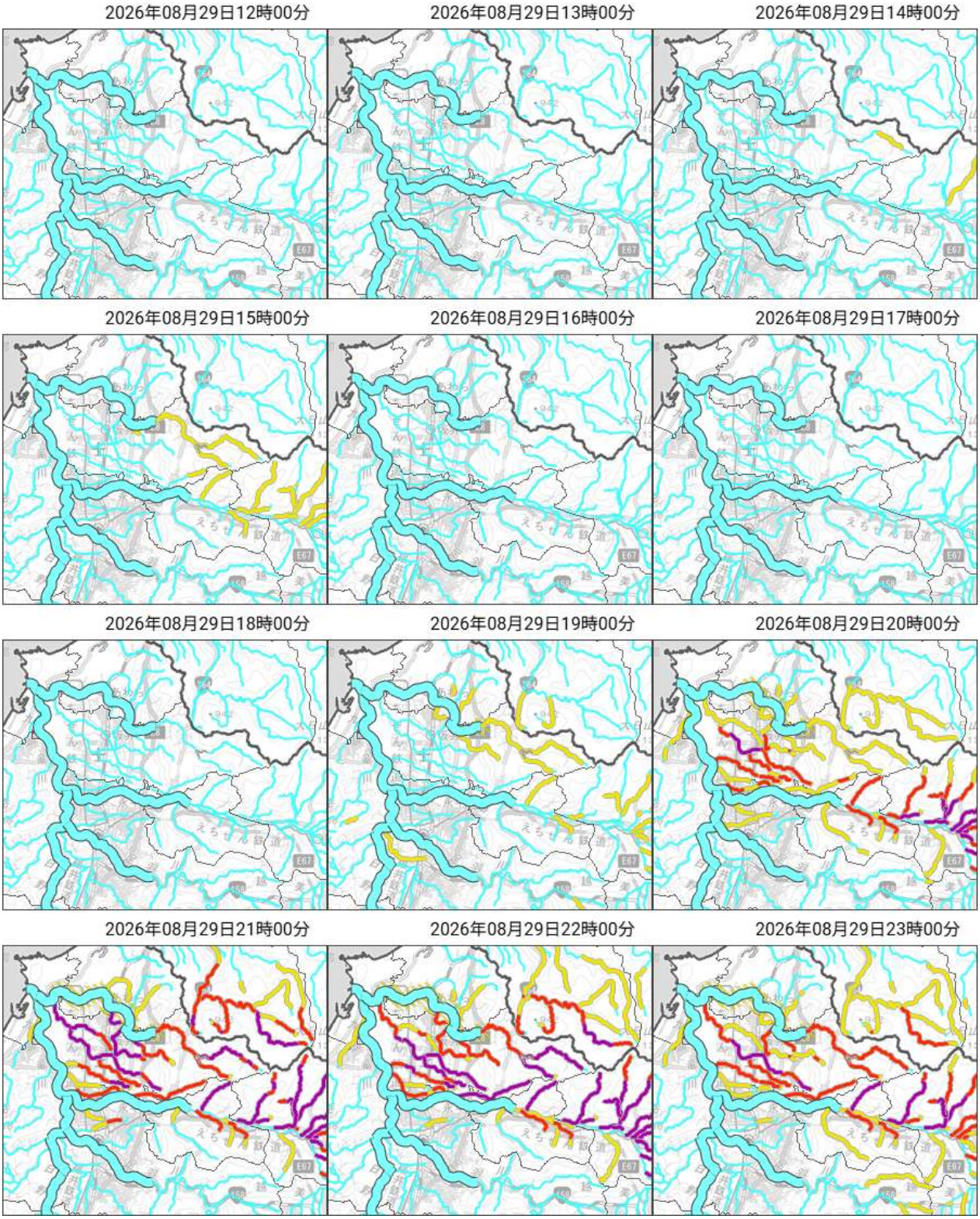

洪水災害の危険度（実況と予測で危険度を判定）

- 高
- 危険度
- 低
- 災害切迫【警戒レベル５相当】
- 危険　【警戒レベル４相当】
- 警戒　【警戒レベル３相当】
- 注意　【警戒レベル２相当】
- 今後の情報等に留意
- 指定河川洪水予報
- 洪水キキクル

本川の増水に起因する内水氾濫（湛水型の内水氾濫）の危険度

河川の増水によって周辺の支川・下水道からの排水ができなくなることで発生する内水氾濫による洪水被害のおそれがあると認められるときに発表。

- 警戒【警戒レベル３相当】
- 注意【警戒レベル２相当】

地図出典：地理院タイル（加工して利用）等

© Japan Meteorological Agency 2020

洪水キキクル　洪水予報河川域拡大（8月30日00時～8月30日11時：1時間ごと）

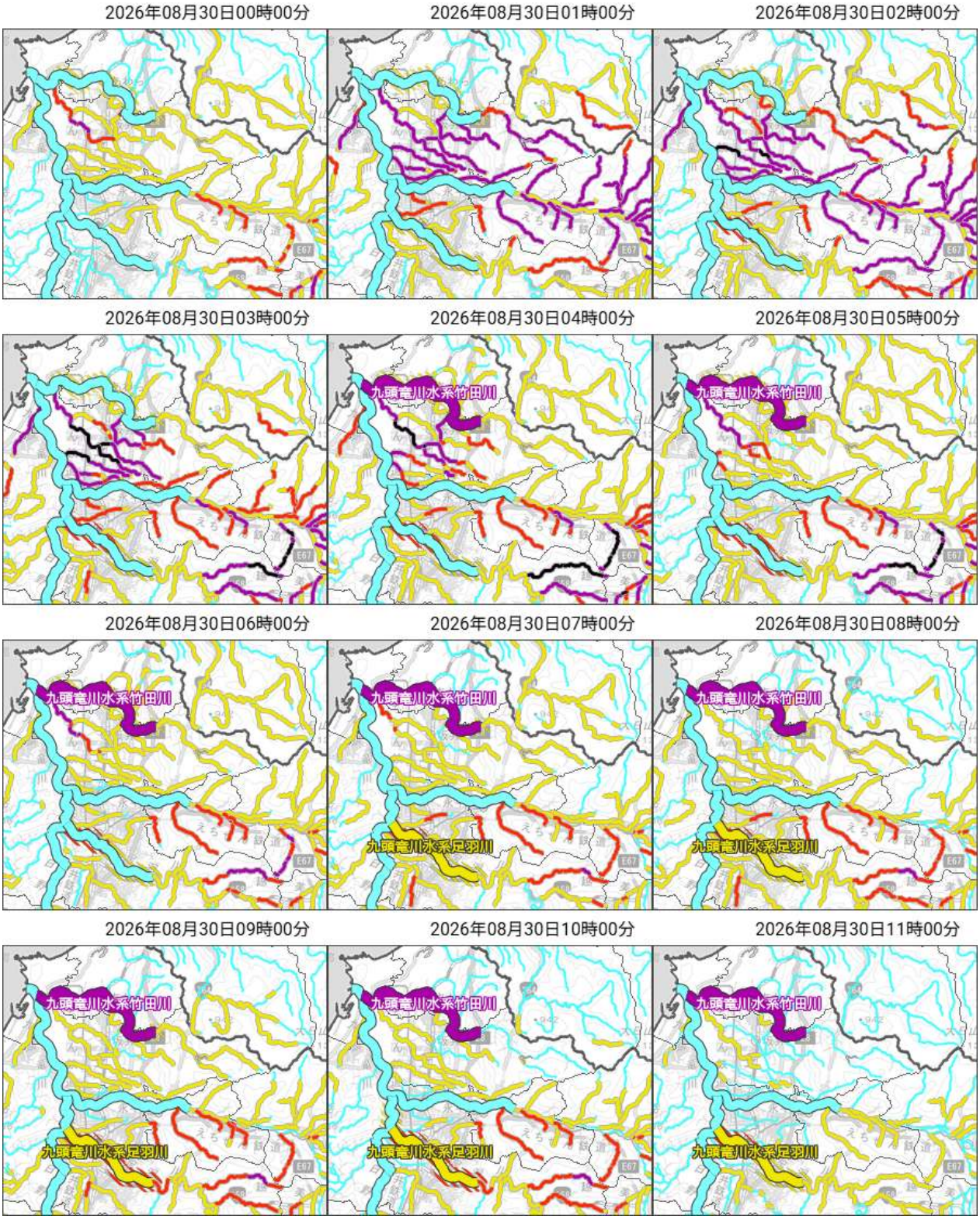

洪水キキクル　洪水予報河川域拡大（8月30日12時～8月30日17時：1時間ごと）

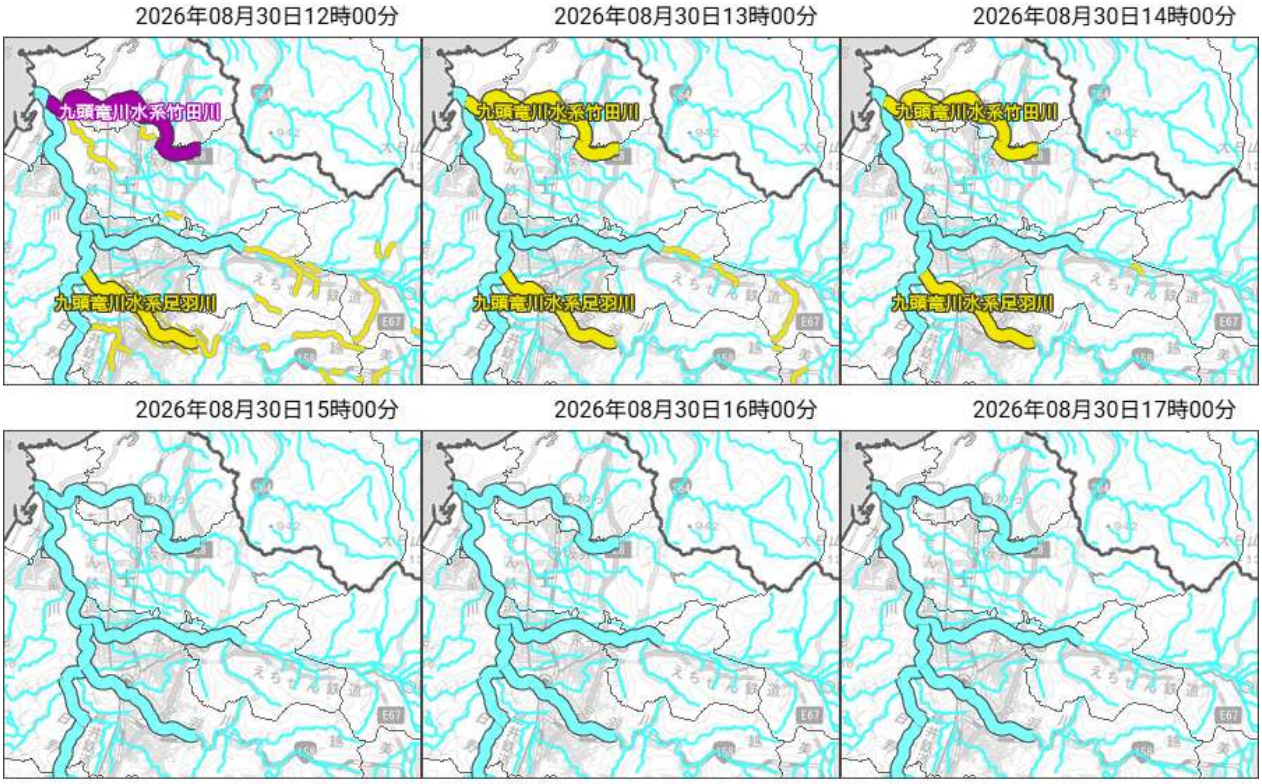

洪水災害の危険度（実況と予測で危険度を判定）

高
危険度
低

- 災害切迫【警戒レベル５相当】
- 危険　【警戒レベル４相当】
- 警戒　【警戒レベル３相当】
- 注意　【警戒レベル２相当】
- 今後の情報等に留意

- 指定河川洪水予報
- 洪水キキクル

本川の増水に起因する内水氾濫（湛水型の内水氾濫）の危険度

河川の増水によって周辺の支川・下水道からの排水ができなくなることで発生する内水氾濫による洪水被害のおそれがあると認められるときに発表。

- 警戒【警戒レベル３相当】
- 注意【警戒レベル２相当】

地図出典：地理院タイル（加工して利用）等

© Japan Meteorological Agency 2020

キキクル　8月29日から30日の最大危険度　（実況・予測）

土砂キキクル

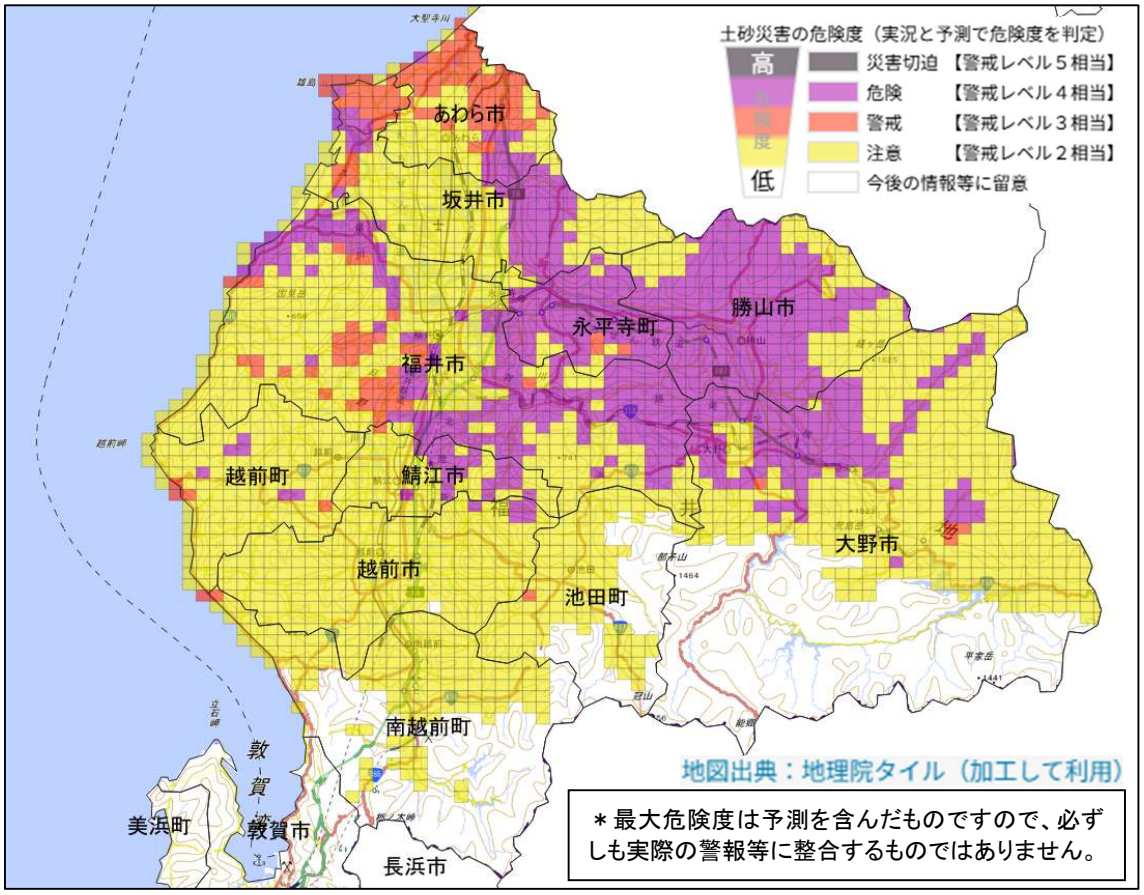

浸水キキクル

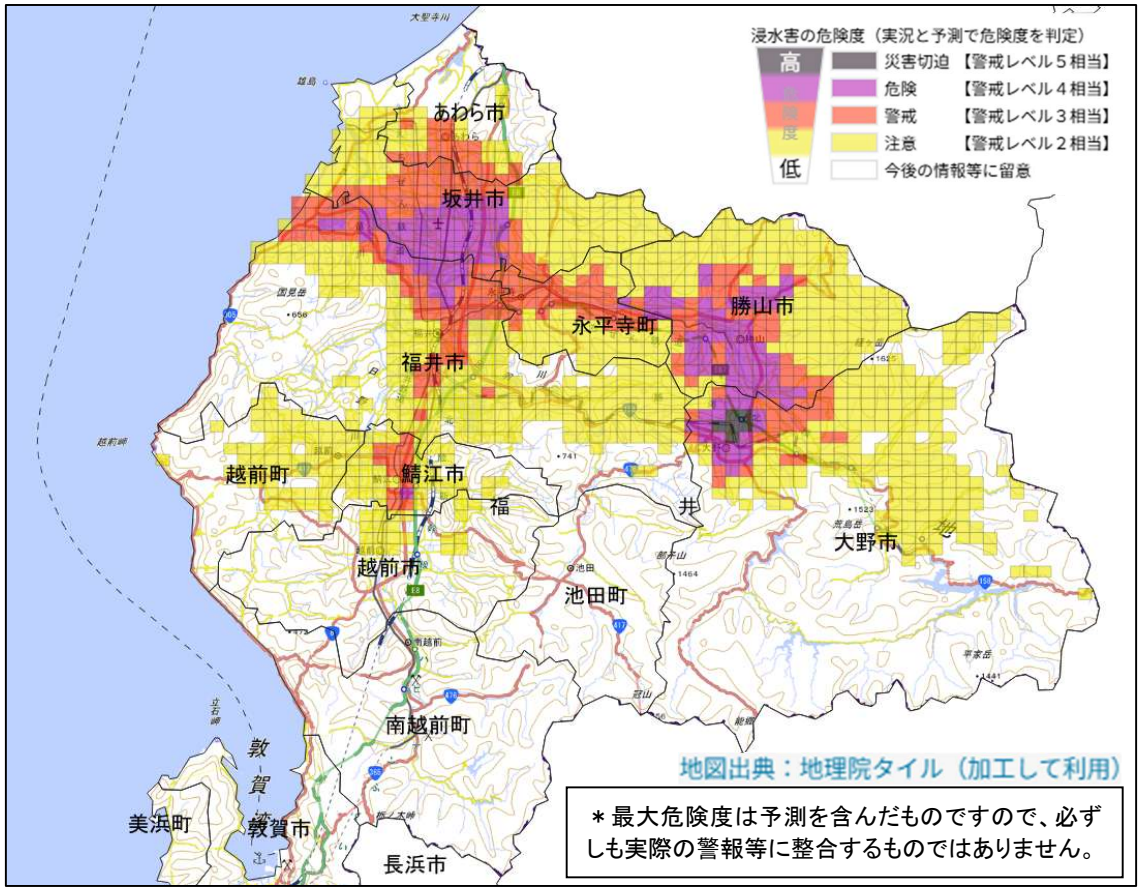

洪水キキクル

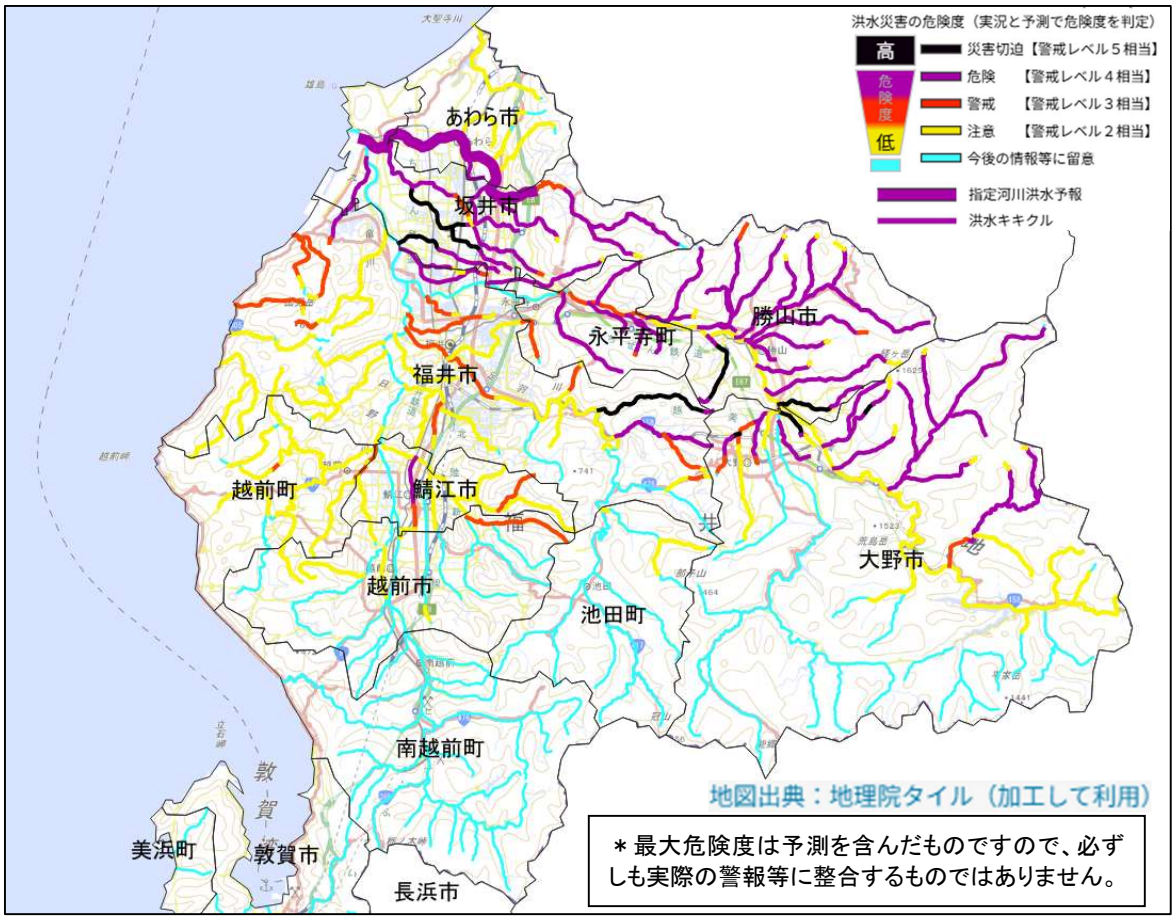

（５）今後の雨　前 24 時間降水量　　8 月 30 日 13 時 00 分まで

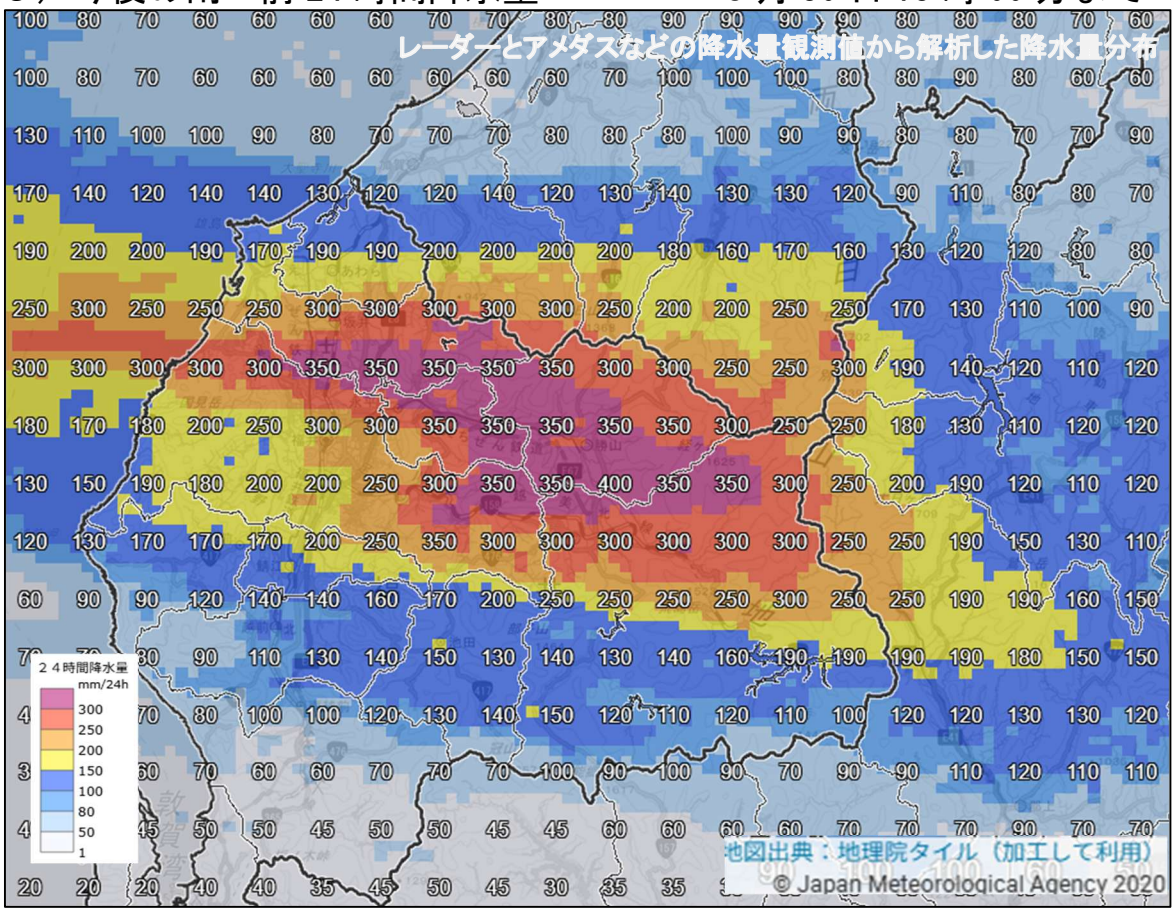

（６）地域気象観測毎時降水量日報

雨量：ミリ

8 月 29 日

時刻	01	02	03	04	05	06	07	08	09	10	11	12	13	14	15	16	17	18	19	20	21	22	23	24	日合計	日最大1時間降水量		日最大10分間降水量	
観測所名																										最大	時分	最大	時分
三国	0.0	2.5	2.0	2.5	11.0	11.5	0.5	7.0	19.0	3.5	4.5	6.5	0.5	2.5	5.0	0.5	0.5	6.0	28.5	0.0	13.0	12.5	0.0	0.5	140.0	34.0	1829	15.0	1825
春江	0.0	0.5	1.0	1.5	6.0	8.0	0.0	1.0	13.0	2.5	2.0	4.0	3.0	1.5	10.0	3.5	0.5	0.5	11.5	30.5	28.5	26.5	0.0	19.5	175.0	37.0	1945	12.5	2140
越廼	0.0	1.0	2.0	2.0	2.5	16.5	0.0	0.5	3.0	2.5	6.5	1.0	5.0	5.0	2.5	0.5	0.0	1.0	0.0	0.0	0.0	0.0	0.5	0.0	52.0	16.5	0601	8.0	0534
福井	0.0	1.0	1.5	2.0	1.0	15.0	0.0	1.5	12.0	2.5	3.5	2.0	3.5	2.0	9.5	2.5	0.0	0.0	1.5	7.0	1.0	3.0	13.5	3.5	89.0	16.5	2253	8.5	0555
美山	0.0	1.5	1.5	1.5	0.5	5.0	5.5	0.5	2.0	2.0	0.5	4.0	3.0	2.5	6.0	3.5	0.0	0.5	3.5	1.5	2.0	2.0	31.0	10.5	90.5	33.5	2323	13.0	2248
勝山	0.0	0.5	0.5	1.0	0.5	2.0	8.0	0.0	2.5	5.0	2.0	7.0	0.5	1.5	10.0	5.5	0.0	1.5	1.5	30.5	18.5	24.0	17.0	2.5	142.0	41.5	2023	10.5	1949
武生	0.0	0.0	2.0	0.5	0.5	12.0	0.5	0.0	0.0	1.5	4.5	2.0	1.0	5.0	5.0	0.0	0.0	0.0	0.0	0.5	7.5	3.0	0.5	0.0	46.0	12.5	0630	9.0	0554
大野	0.0	0.0	1.0	1.0	1.0	1.0	10.0	0.0	0.5	2.0	0.5	3.0	1.5	3.5	4.0	4.5	0.5	0.0	4.5	4.5	7.5	15.0	21.0	25.5	112.0	33.5	2336	8.5	2319
九頭竜	0.0	0.0	0.5	1.0	1.0	0.5	4.0	0.0	0.5	1.0	2.0	2.5	0.5	2.0	2.5	6.0	0.5	1.5	2.5	4.0	4.5	22.5	22.5	41.0	123.0	45.5	2346	10.0	2346
今庄	0.0	0.5	0.5	0.5	0.0	2.5	0.0	0.0	0.5	0.5	4.0	0.0	0.0	2.5	2.5	1.0	0.0	0.0	0.0	0.0	4.5	6.5	7.0	1.0	34.0	8.0	2151	5.0	2257
敦賀	0.0	0.5	0.0	0.5	1.0	1.5	0.5	0.0	0.0	1.0	1.0	0.0	0.0	0.5	2.5	0.0	0.0	0.0	0.0	0.0	0.0	0.5	0.0	0.0	9.5	2.5	1503	1.5	1459
美浜	0.0	0.0	0.0	1.0	1.5	0.0	0.0	0.0	0.0	1.5	0.5	0.0	0.0	0.5	1.0	0.0	0.0	0.0	0.0	0.0	0.0	0.0	0.0	0.0	6.0	2.0	0453	0.5	1507
大飯	0.0	0.5	0.0	0.5	0.0	0.0	0.0	0.0	0.5	1.5	0.0	0.0	0.0	0.0	7.0	0.0	0.0	0.0	0.0	0.0	0.0	0.0	0.0	0.0	10.0	7.0	1532	5.0	1442
小浜	0.0	0.0	0.0	0.5	1.0	0.0	0.0	0.0	0.0	2.0	0.0	0.0	0.0	0.5	0.0	1.0	0.0	0.0	0.0	0.0	0.0	0.0	0.0	0.5	5.5	2.0	1002	1.0	0926

8 月 30 日

時刻	01	02	03	04	05	06	07	08	09	10	11	12	13	14	15	16	17	18	19	20	21	22	23	24	日合計	日最大1時間降水量		日最大10分間降水量	
観測所名																										最大	時分	最大	時分
三国	0.0	13.0	4.0	17.5	3.5	2.5	10.5	4.5	8.0	0.5	0.5	0.0	0.0	0.0	0.0	0.0	0.0	0.0	0.0	0.0	0.0	0.0	0.0	0.0	64.5	17.5	0400	9.5	0140
春江	43.0	51.0	6.0	7.0	8.0	4.5	21.5	9.5	12.5	0.5	2.0	0.0	0.0	0.0	0.0	0.0	0.0	0.0	0.0	0.0	0.0	0.0	0.0	0.0	165.5	57.0	0122	16.5	0116
越廼	8.0	9.5	12.5	1.5	15.0	24.0	33.5	20.0	0.5	1.0	6.0	0.0	0.0	0.0	0.0	0.0	0.0	0.0	0.0	0.0	0.0	0.0	0.0	0.0	131.5	41.5	0626	18.0	0621
福井	14.5	7.5	24.0	18.0	28.5	12.5	41.0	7.5	16.5	1.0	7.0	0.0	0.0	0.0	0.0	0.0	0.0	0.0	0.0	0.0	0.0	0.0	0.0	0.0	178.0	42.0	0656	15.0	0644
美山	13.5	57.5	42.5	35.5	8.5	7.5	22.5	34.5	18.0	2.0	6.0	2.0	0.0	0.0	1.0	0.5	0.0	0.0	0.0	0.0	0.0	0.0	0.0	0.0	251.5	64.0	0153	16.0	0247
勝山	42.0	25.5	36.5	38.0	6.5	14.0	20.0	15.0	22.0	5.0	2.0	5.5	0.0	0.0	0.0	1.0	0.0	0.0	0.0	0.0	0.0	0.0	0.0	0.0	233.0	47.0	0228	16.0	0213
武生	1.5	0.5	14.0	0.0	21.5	8.0	27.0	9.0	1.0	0.0	8.5	0.0	0.0	0.0	0.0	0.0	0.0	0.0	0.0	0.0	0.0	0.0	0.0	0.0	91.0	30.5	0736	16.0	0655
大野	6.5	50.0	14.0	37.5	1.0	16.0	4.0	26.5	20.5	6.0	2.5	2.0	0.0	0.0	0.0	13.5	0.0	0.0	0.0	0.0	0.0	0.0	0.0	0.0	200.0	52.0	0157	14.0	0141
九頭竜	21.0	20.5	17.0	9.0	9.0	2.5	3.0	12.0	5.5	16.0	1.0	2.5	0.0	0.0	0.0	6.0	0.5	0.0	0.0	0.0	0.0	0.0	0.0	0.0	125.5	43.5	0025	10.0	0018
今庄	0.5	0.5	0.0	0.0	0.0	0.0	1.0	16.0	2.5	0.0	0.0	0.0	0.0	0.0	0.0	0.0	0.0	0.0	0.0	0.0	0.0	0.0	0.0	0.0	20.5	17.0	0811	8.5	0722
敦賀	0.5	0.0	0.0	0.0	0.0	0.0	1.0	0.0	0.0	0.0	2.0	0.0	0.0	0.0	0.0	0.0	0.0	0.0	0.0	0.0	0.0	0.0	0.0	0.0	3.5	2.0	1148	2.0	1058
美浜	0.0	0.0	0.0	0.0	0.0	0.0	1.0	0.0	0.0	0.0	0.0	0.0	0.0	0.0	0.0	0.0	0.0	0.0	0.0	0.0	0.0	0.0	0.0	0.0	1.0	1.0	0709	0.5	0703
大飯	0.0	0.0	0.0	0.0	0.0	0.0	0.0	0.0	0.0	0.0	0.0	0.0	0.0	0.0	0.0	0.0	0.0	0.0	0.0	0.0	0.0	0.0	0.0	0.0	0.0	0.0	2400	0.0	2400
小浜	0.0	0.0	0.0	0.0	0.0	0.0	0.0	0.0	0.0	0.0	0.0	0.0	0.0	0.0	0.0	0.0	0.0	0.0	0.0	0.0	0.0	0.0	0.0	0.0	0.0	0.5	0022	0.0	2400

○福井県内の観測所

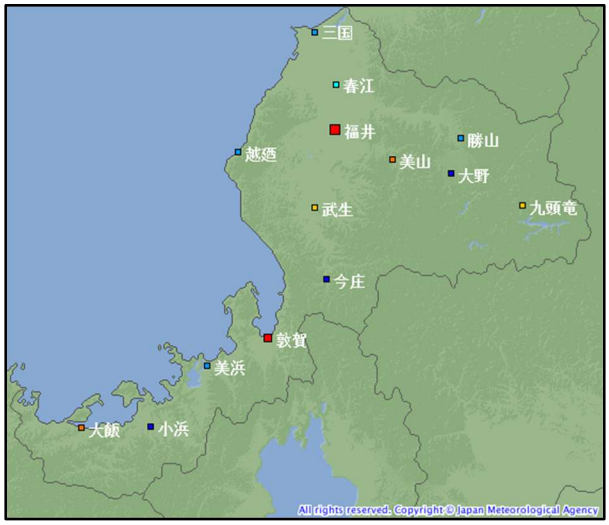

シンボル	観測所の種類	観測要素
■	気象台	気温・降水量・風向風速・日照時間・積雪深・湿度・気圧
■	特別地域気象観測所	気温・降水量・風向風速・日照時間・積雪深・湿度・気圧
■	地域気象観測所（アメダス）	降水量
■	地域気象観測所（アメダス）	降水量・積雪深
■	地域気象観測所（アメダス）	気温・降水量・風向風速
■	地域気象観測所（アメダス）	気温・降水量・風向風速・日照時間（推計）・湿度
■	地域気象観測所（アメダス）	気温・降水量・風向風速・日照時間（推計）・湿度・積雪深

３.気象官署と地域気象観測所の極値更新状況

・気象官署及び特別地域気象観測所（第３位までの更新を掲載）　雨量：ミリ

地点名	要素名	8月順位	年順位	値	起月・起日	年統計開始年
福井	日降水量	2		178.0	2026年8月30日	1897年～
福井	月降水量の多い方から	2		388.5	2026年8月	1897年～
福井	月最大24時間降水量	1	1	233.0	2026年8月30日	1976年～

敦賀の極値更新はありませんでした。　　月最大24時間降水量は10分値から求めた値を掲載

・地域気象観測所　（第３位までの更新を掲載）　雨量：ミリ

地点名	要素名	8月順位	年順位	値	起月・起日	年統計開始年
三国	日降水量	1		140.0	2026年8月29日	1976年～
三国	月最大24時間降水量	1		167.5	2026年8月30日	1976年～
三国	月降水量の多い方から	2		363.5	2026年8月	1976年～
春江	日降水量	1	1	175.0	2026年8月29日	2003年～
春江	日降水量	2	2	165.5	2026年8月30日	2003年～
春江	日最大1時間降水量	1	1	57.0	2026年8月30日	2003年～
春江	日最大10分間降水量	3		16.5	2026年8月30日	2009年～
春江	月最大24時間降水量	1	1	314.0	2026年8月30日	2003年～
春江	月降水量の多い方から	1		457.5	2026年8月	2003年～
越廼	日降水量	1		131.5	2026年8月30日	1979年～
越廼	日最大10分間降水量	2		18.0	2026年8月30日	2009年～
越廼	月最大24時間降水量	2		152.5	2026年8月30日	1978年～
美山	日降水量	1	2	251.5	2026年8月30日	1976年～
美山	日最大1時間降水量	1	2	64.0	2026年8月30日	1976年～
美山	月最大24時間降水量	1	1	318.0	2026年8月30日	1976年～
美山	月降水量の多い方から	3		384.0	2026年8月	1976年～
勝山	日降水量	1	1	233.0	2026年8月30日	1993年～
勝山	日降水量	3		142.0	2026年8月29日	1993年～
勝山	日最大10分間降水量	2		16.0	2026年8月30日	2009年～
勝山	月最大24時間降水量	1	1	350.5	2026年8月30日	1993年～
勝山	月降水量の多い方から	2		457.5	2026年8月	1993年～
大野	日降水量	2	2	200.0	2026年8月30日	1976年～
大野	日降水量	3		112.0	2026年8月29日	1976年～
大野	日最大1時間降水量	3	3	52.0	2026年8月30日	1976年～
大野	月最大24時間降水量	1	1	281.0	2026年8月30日	1976年～
大野	月降水量の多い方から	2		385.5	2026年8月	1976年～
九頭竜	月最大24時間降水量	1	3	231.0	2026年8月30日	1982年～
武生	月最大24時間降水量	3		117.0	2026年8月30日	2005年～

月最大24時間降水量は10分値から求めた値を掲載

４．防災気象情報等の発表状況

（１）警報・注意報等の発表状況

令和８年８月29日～８月30日

●：発表　■：特別警報からの切替　◆：危険警報からの切替　▼：警報からの注意報　○：継続　解：解除

発表日時刻		警報 注意報	福井市	あわら市	坂井市	永平寺町	越前町	鯖江市	越前市	池田町	南越前町	大野市	勝山市	敦賀市	美浜町	若狭町	小浜市	高浜町	おおい町
8月29日	04時33分	雷注意報	○	○	○	○	○	○	○	○	○	○	○	○	○	○	○	○	○
8月29日	08時11分	レベル２土砂災害注意報		●	●														
8月29日	09時14分	レベル２大雨注意報	●	●	●														
		レベル２土砂災害注意報	●	○	○	●	●	●	●	●		●	●						
8月29日	13時05分	レベル２土砂災害注意報	○	○	○	○	○	○	○	○	●	○	○						
8月29日	14時55分	レベル２大雨注意報	○	○	○	●							●						
8月29日	19時46分	レベル３大雨警報	●	●	●	●							●						
		レベル２大雨注意報										●							
		レベル４土砂災害危険警報											●						
		レベル２土砂災害注意報	○	○	○	○	○	○	○	○	○	○							
8月29日	20時11分	レベル４土砂災害危険警報			●	●						●	○						
		レベル２土砂災害注意報	○	○			○	○	○	○	○								
8月29日	20時34分	レベル４大雨危険警報											●						
		レベル３大雨警報	○	○	○	○													
		レベル２大雨注意報										○							
		レベル４土砂災害危険警報		●	○	○						○	○						
		レベル２土砂災害注意報	○				○	○	○	○	○								
8月29日	21時52分	レベル４大雨危険警報			●	●							○						
		レベル３大雨警報	○	○															
		レベル２大雨注意報										○							
8月29日	23時09分	レベル４大雨危険警報			○	○							○						
		レベル３大雨警報	○	○								●							
8月30日	00時08分	レベル４土砂災害危険警報	●	○	○	○						○	○						
		レベル２土砂災害注意報					○	○	○	○	○								
8月30日	01時26分	レベル４大雨危険警報	●		○	○							○						
		レベル３大雨警報		○								○							
8月30日	02時40分	レベル４大雨危険警報	○		○	○						●	○						
		レベル３大雨警報		○															
8月30日	03時06分	レベル４大雨危険警報	○		○	○						○	○						
		レベル３大雨警報		○				●											
		レベル２大雨注意報					●		●										
		レベル４土砂災害危険警報	○	○	○	○		●				○	○						
		レベル２土砂災害注意報					○		○	○	○								
8月30日	04時30分	レベル５大雨特別警報	●									●	●						
		レベル４大雨危険警報			○	○													
		レベル３大雨警報		○				○											
		レベル２大雨注意報					○		○										
8月30日	05時32分	レベル４土砂災害危険警報	○	○	○	○	●	○				○	○						
		レベル２土砂災害注意報							○	○	○								
8月30日	06時51分	レベル５大雨特別警報	○									○	○						
		レベル４大雨危険警報			○	○													
		レベル３大雨警報		○			●	○											
		レベル２大雨注意報							○										
8月30日	07時24分	レベル５大雨特別警報	○									○	○						
		レベル４大雨危険警報			○	○													
		レベル３大雨警報		○			○	○	●										
		レベル２大雨注意報									●								
		レベル４土砂災害危険警報	○	○	○	○	○	○	●			○	○						
		レベル２土砂災害注意報								○	○								
8月30日	08時23分	レベル５大雨特別警報	○									○	○						
		レベル４大雨危険警報			○	○													
		レベル３大雨警報		○			○	○	○										
		レベル２大雨注意報								●	○								

●：発表　■：特別警報からの切替　◆：危険警報からの切替　▼：警報からの注意報　○：継続　解：解除

発表日時刻		警報 注意報	福井市	あわら市	坂井市	永平寺町	越前町	鯖江市	越前市	池田町	南越前町	大野市	勝山市	敦賀市	美浜町	若狭町	小浜市	高浜町	おおい町
8月30日	11時40分	レベル４大雨危険警報	■		○	○						■	■						
		レベル３大雨警報		○			○	○	○										
		レベル２大雨注意報								○	○								
8月30日	15時03分	レベル２大雨注意報	◆	▼	◆	◆	▼	▼	▼	○	○	◆	◆						
8月30日	16時16分	雷注意報	○	○	○	○	○	○	○	○	○	○	○	○	○	○	○	○	○
8月30日	20時04分	レベル２大雨注意報	解	解	解	解	解	解	解	解	解	解	解						
		レベル４土砂災害危険警報	○		○	○						○	○						
		レベル２土砂災害注意報		◆			◆	◆	◆	○	○								
8月30日	22時23分	レベル２土砂災害注意報	◆	○	◆	◆	○	○	○	○	○	◆	◆						
8月30日	22時24分	雷注意報	解	解	解	解	解	解	解	解	解	解	解	解	解	解	解	解	解
8月31日	04時12分	レベル２土砂災害注意報	解	解	解	解	解	解	解	解	解	解	解						

（２） 気象解説情報の発表状況

発表日時		情報名
8 月 28 日	16 時 53 分	福井県気象解説情報（大雨・落雷・突風） 第 1 号
8 月 29 日	05 時 43 分	福井県気象解説情報（大雨・落雷・突風） 第 2 号
8 月 29 日	11 時 31 分	福井県気象解説情報（大雨・落雷・突風） 第 3 号
8 月 29 日	16 時 36 分	福井県気象解説情報（大雨・落雷・突風） 第 4 号
8 月 29 日	21 時 49 分	福井県気象解説情報（大雨・落雷・突風） 第 5 号
8 月 30 日	06 時 11 分	福井県気象解説情報（大雨・氾濫・落雷） 第 6 号
8 月 30 日	11 時 54 分	福井県気象解説情報（大雨・氾濫・落雷） 第 7 号
8 月 30 日	16 時 57 分	福井県気象解説情報（大雨） 第 8 号
8 月 30 日	22 時 40 分	福井県気象解説情報（大雨） 第 9 号

（３） 気象防災速報の発表状況

発表日時		情報名
8 月 30 日	01 時 58 分	福井県気象防災速報（線状降水帯直前予測）第 1 号

（４） 指定河川洪水予報の発表状況（福井県・福井地方気象台 共同発表）

発表日時		情報名（九頭竜川水系竹田川）
8 月 30 日	3 時 50 分	九頭竜川水系竹田川レベル4氾濫危険警報 第 1 号
8 月 30 日	13 時 00 分	九頭竜川水系竹田川レベル2氾濫注意報（警報解除） 第 2 号
8 月 30 日	14 時 20 分	九頭竜川水系竹田川レベル2氾濫注意報解除 第 3 号
発表日時		**情報名（九頭竜川水系足羽川）**
8 月 30 日	06 時 40 分	九頭竜川水系足羽川レベル2氾濫注意報 第 1 号
8 月 30 日	14 時 10 分	九頭竜川水系足羽川レベル2氾濫注意報解除 第 2 号

５. 福井県内の被害状況

（1）人的被害

軽傷 3 名(大野市 2、坂井市 1)

（2）物的被害

住家一部損壊　3 棟（大野市 1、永平寺町 2）

住家浸水

床上　221 棟（福井市 103、大野市 1、勝山市 2、 坂井市 115）

床下　1437 棟（福井市 579、大野市 15、勝山市 32、鯖江市 7、
坂井市 792、永平寺町 11、あわら市 1）

（3）河川被害

溢水、越水、内水氾濫 18 河川、21 箇所

護岸損傷等 45 河川、326 箇所

（4）農業被害

農地被害面積　1816ha（福井市 706ha、坂井市 570ha、あわら市 127ha、
大野市 277ha、勝山市 85ha、永平寺町 42ha、鯖江市 9ha）

耕土流亡、畔の崩壊 659 箇所、水路 578 箇所、農道 91 箇所など

（5）道路通行規制　38 路線 56 箇所

高速道路　北陸自動車道2箇所

国道 15 箇所、中部縦貫自動車道1箇所、県道 38 箇所

（6）公共交通機関の状況

鉄道　運転取りやめ

越美北線（30～31 日）、ハピラインふくい（30 日）

福井鉄道（30 日）、えちぜん鉄道（30 日）

バス　京福バス、高速バス名古屋線・小松線などで運休発生

（7）その他

福井県内の休校

小学校 20 校、中学校 7 校、高等学校 5 校、特別支援学校 1 校

（令和 8 年 10 月 13 日 11:00 現在　福井県災害対策本部資料等より抜粋）

＊更新事項はアンダーラインで記載

6. 福井地方気象台の対応状況

（1）報道対応

記者会見

8 月 30 日「特別警報発表に関する記者会見」

（2）JETT 対応

8 月 30 日　福井県災害対策本部会議、福井市災害対策本部会議
9 月　1 日　福井県災害対策本部会議、勝山市災害対策本部会議
9 月　2 日　福井市災害対策本部会議
9 月　3 日　坂井市災害対策本部会議
9 月　4 日　福井県災害対策本部会議

※気象庁防災対応支援チーム（JETT）：大規模な自然災害等の際に地方公共団体等へ支援を行う国土交通省の緊急災害対策派遣隊（TEC－FORCE）の気象・地象情報提供班。

（3）自治体への支援

28 日～30 日　防災メールの送付（計2回）
8 月　30 日　災害時気象支援資料提供開始（福井市、大野市、勝山市）
8 月　31 日　災害時気象支援資料提供開始
（あわら市、坂井市、永平寺町を追加）
9 月　3 日　福井市災害対策本部会議　（Web 参加）

（4）関係機関との連携支援

27 日　ふくい県域タイムライン※Web 危機感共有会議にて解説実施
28 日～30 日　県域タイムラインプラットフォームへの解説投稿　6 回

※ふくい県域タイムライン：県内全ての市町が参加し、国や県、関係機関と連携するタイムライン。

（5）ホットライン（気象台からの能動的な呼びかけ）

29 日～30 日　県や市町へのホットライン対応
福井市、坂井市、あわら市、鯖江市、越前市、越前町、大野市、勝山市、永平寺町、福井県に対し、レベル4大雨危険警報及びレベル5大雨特別警報に関するホットラインを計 47 回実施し、今後の気象の見通しについて説明するなどの支援を実施した。

問い合わせ先
福井地方気象台
電話：（0776）24-0069

※本気象速報の内容の全部または一部については、適宜の方法により出所を明示することにより、引用、転載、複製を行うことができます。
ただし、「無断転載を禁じます」等の注記があるものについては、それに従ってください。
本気象速報の内容の全部または一部について、福井地方気象台に無断で改変を行うことはできません。