

# 令和4年8月4日から5日の大雨に関する 福井県気象速報

## 目次

1. 気象の状況
2. 気象官署と地域気象観測所の極値更新状況
3. 警報等の発表状況
4. 福井県の被害状況
5. 気象台の執った措置

福井地方気象台

令和4年8月10日

注：この資料は速報として取り急ぎまとめた暫定値で、後日、内容の一部訂正や追加をすることがあります。

観測実況値等については、事後の調査で修正する場合があります。

なお、本資料は8月8日11時00分現在のものです。

# 1. 気象の状況


## (1) 概況

8月4日から5日は、日本海から北陸地方を通過して日本の東にのびる前線がゆっくり南下しました。日本の南に中心を持つ高気圧の縁をまわる暖かく湿った空気が前線に向かって流れ込んだ影響や、上空の寒気の影響で大気の状態が不安定となりました。福井県では、4日昼前には奥越で猛烈な雨が降り、激しい雨が同じ場所で降り続いたことから「線状降水帯」が発生しました。また、5日明け方から朝にかけて嶺北南部や嶺南東部に次々と発達した積乱雲が流れ込み、断続的に猛烈な雨が降り記録的な大雨を観測しました。

大雨の影響で、多くの中小河川で増水し、一部河川では氾濫しました。また、広範囲で土砂災害が発生しました。アメダスの観測では、3日17時00分から5日11時00分までの総降水量は、南越前町今庄で426.0ミリ、越前市武生で233.5ミリとなりました。

### 【線状降水帯の雨域】

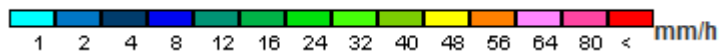
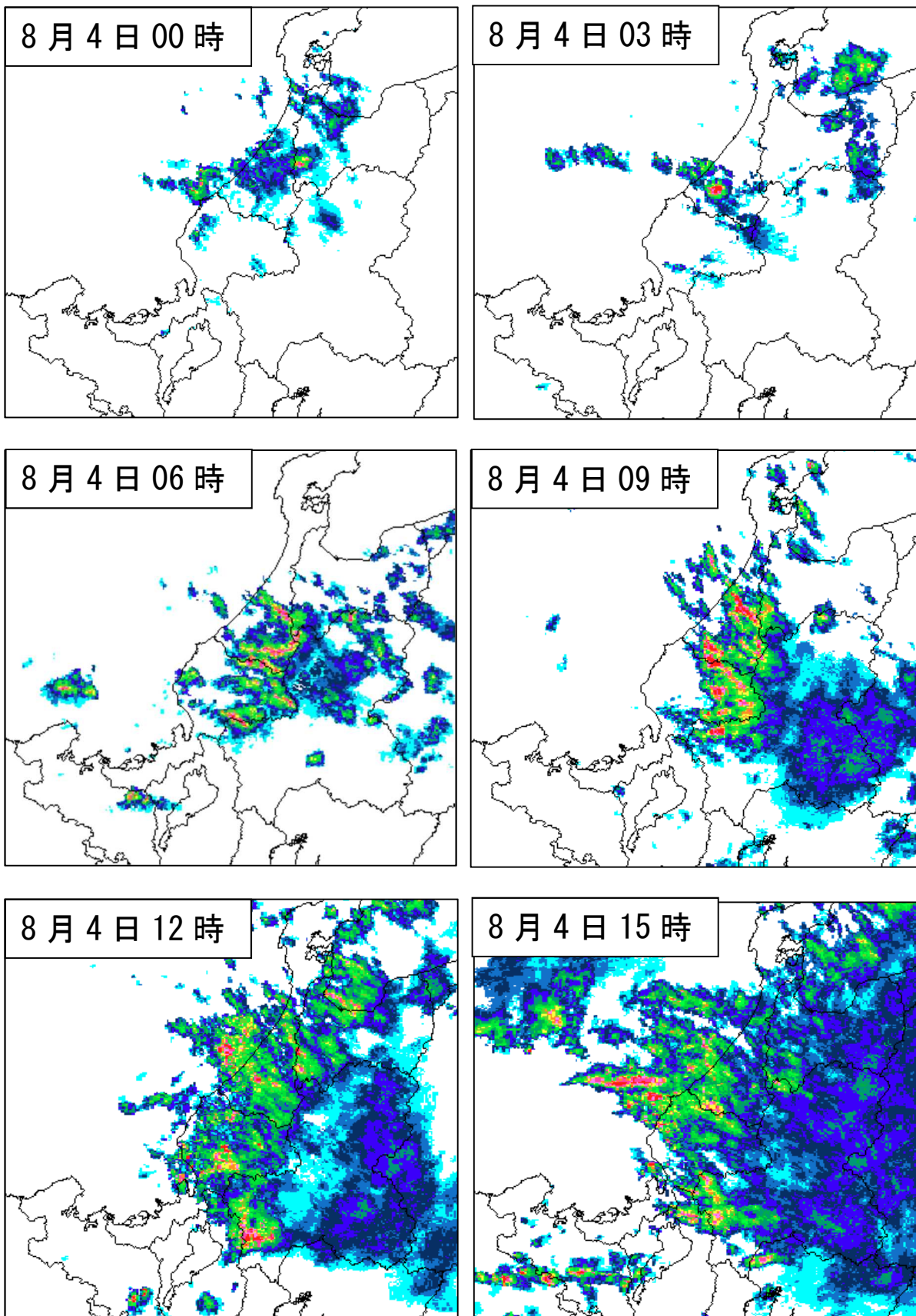
顕著な大雨に関する福井県気象情報発表時の雨域

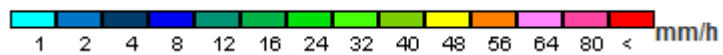
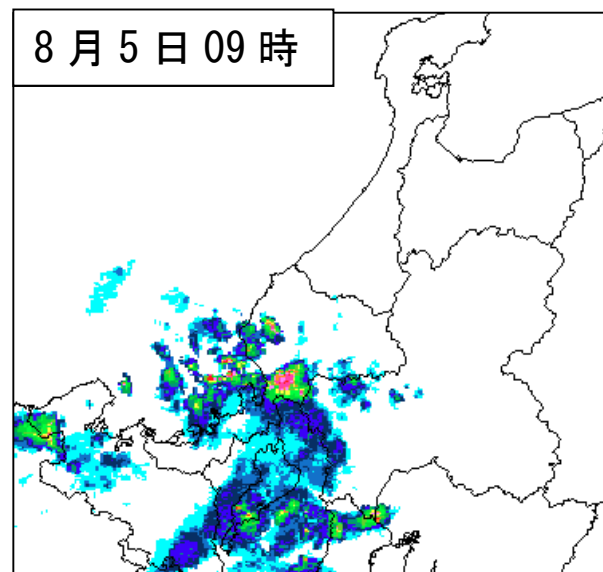
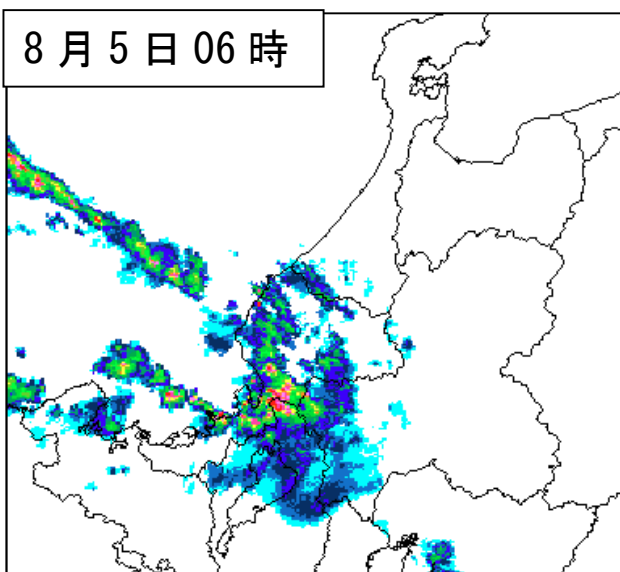
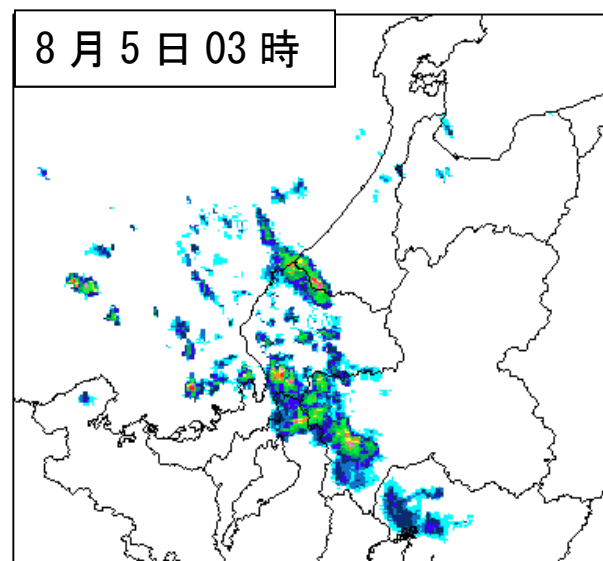
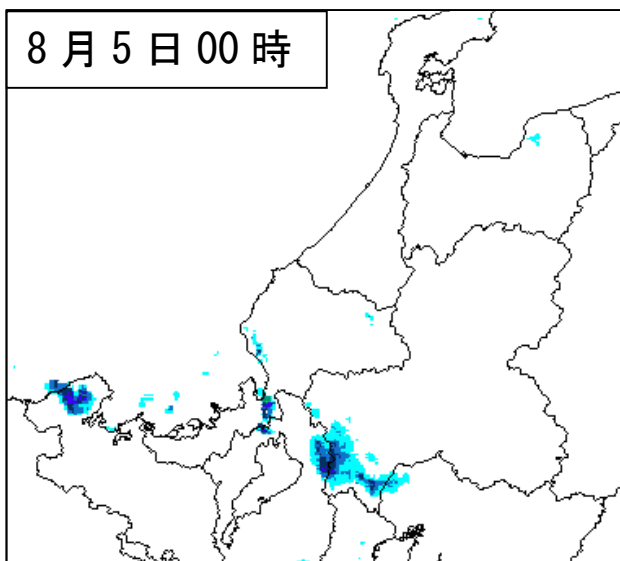
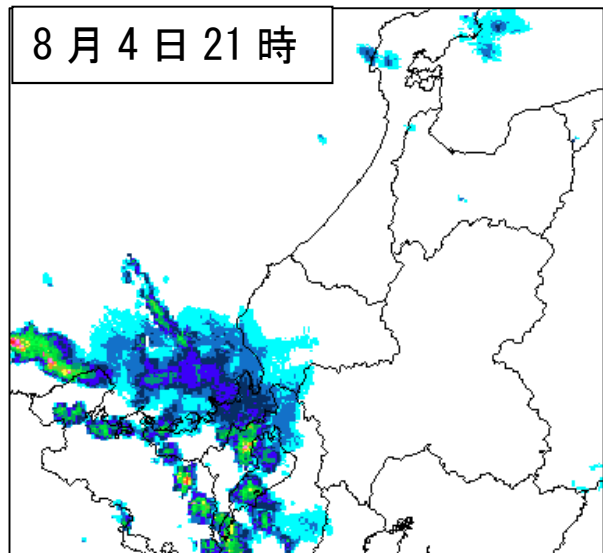



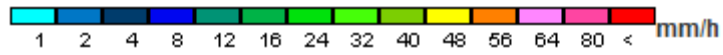
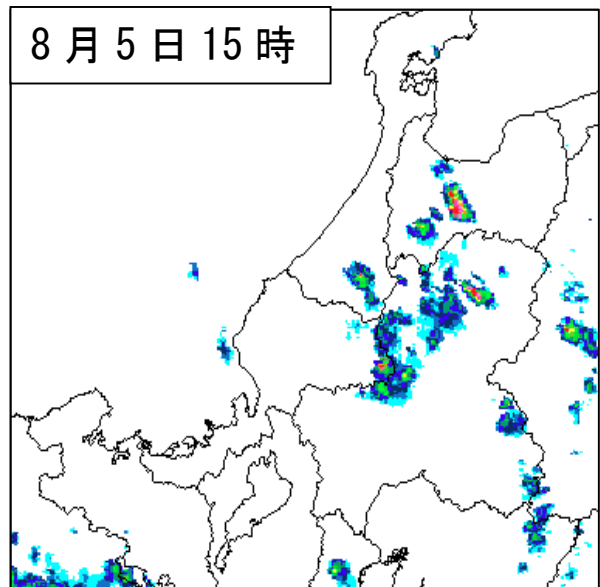
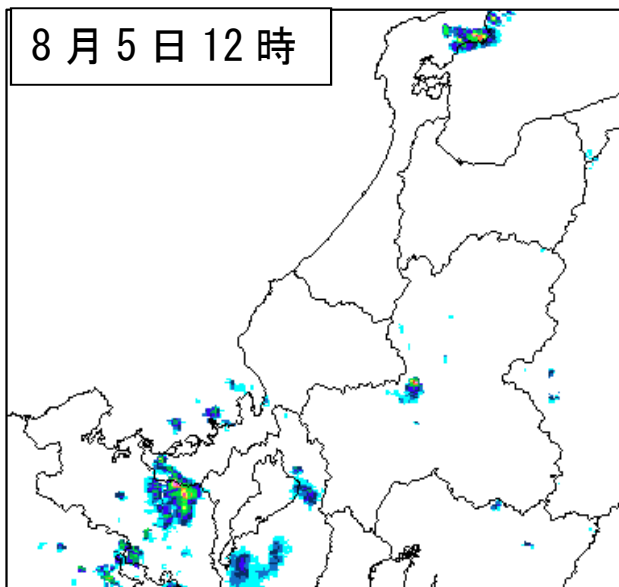
\* 線状降水帯に関する各種情報

[https://www.jma.go.jp/jma/kishou/knownow/bosai/kishojoho\\_senjokousuitai.html](https://www.jma.go.jp/jma/kishou/knownow/bosai/kishojoho_senjokousuitai.html)


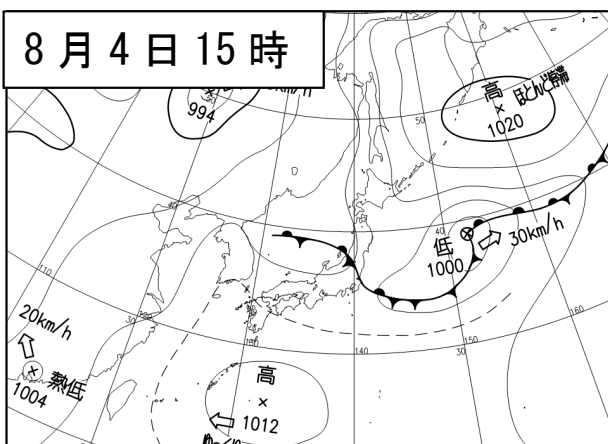
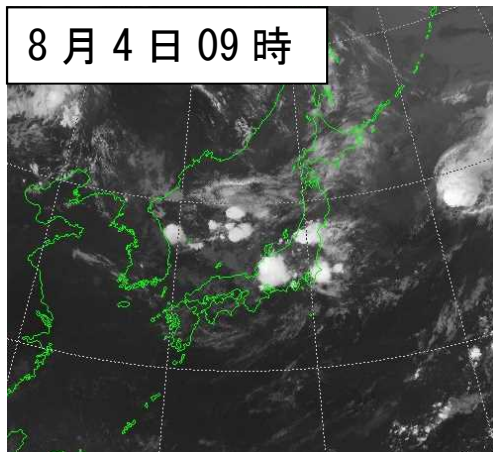
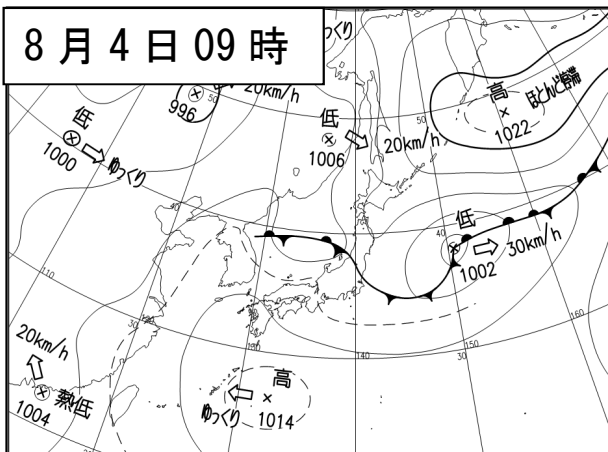
(2) 気象レーダー 8月4日00時～8月5日15時：3時間毎


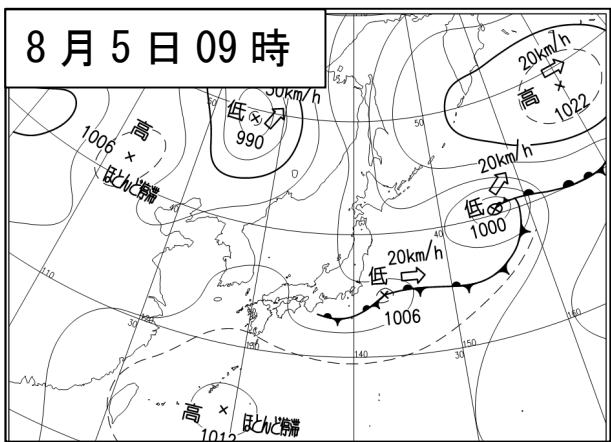

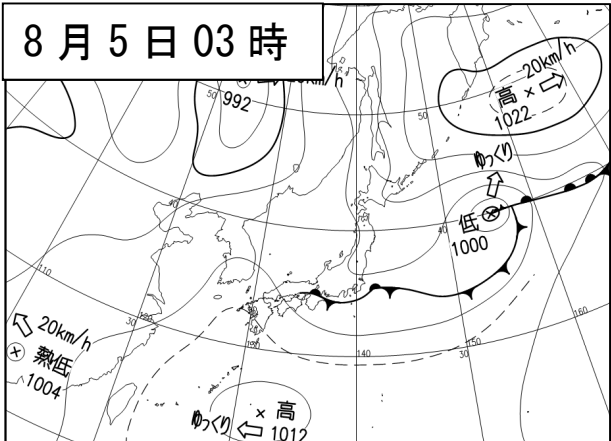
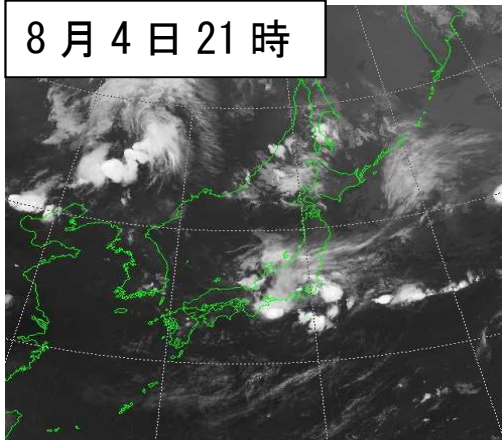
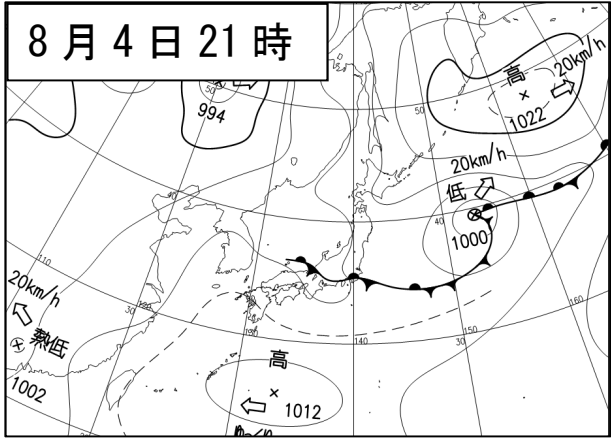






(3) 地上天気図及び気象衛星赤外面像 8月4日09時~5日09時：6時間毎

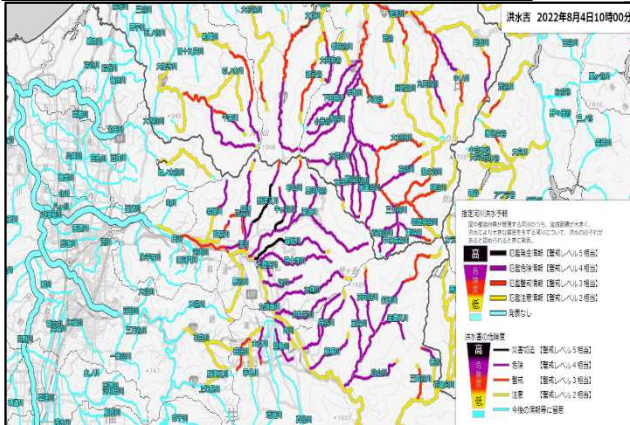




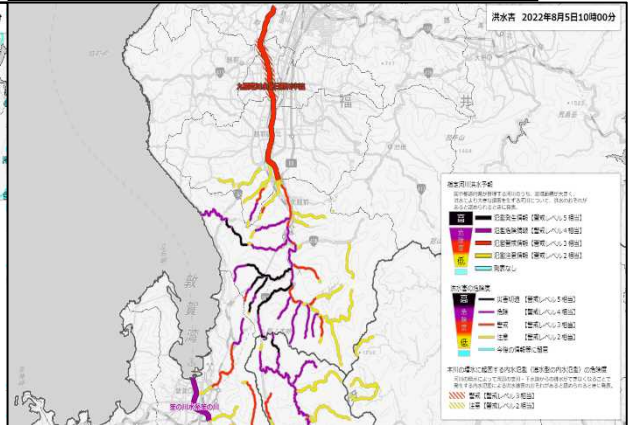
(4) 危険度分布 (キキクル) 左: 奥越

右: 嶺北南部

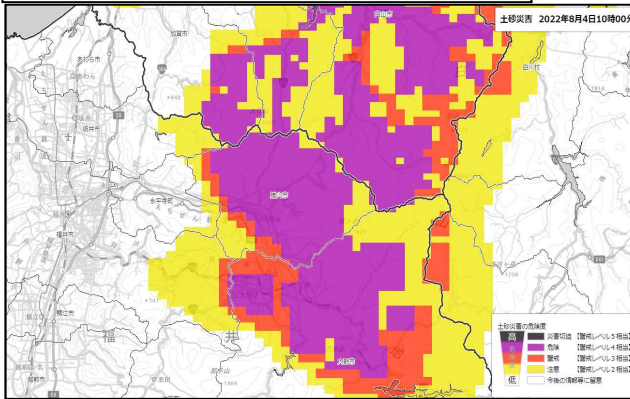
洪水害 8月4日10時



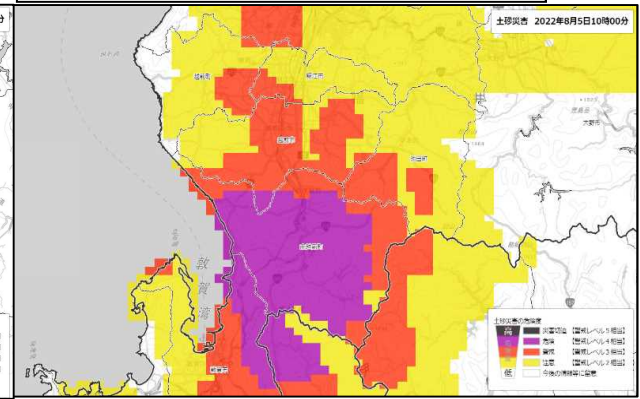
洪水害 8月5日10時



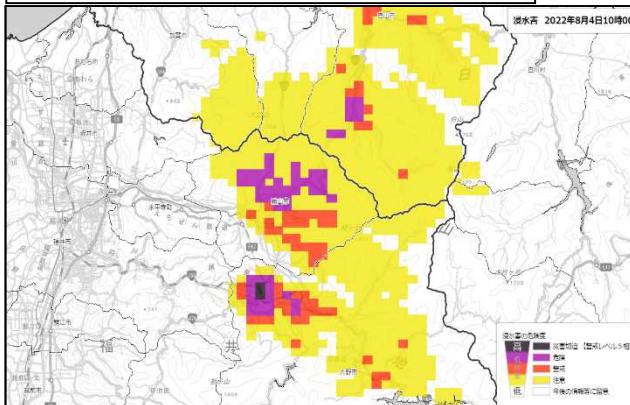
土砂災害 8月4日10時



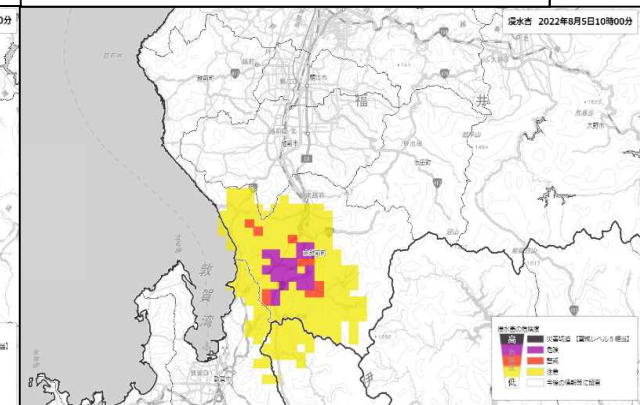
土砂災害 8月5日10時



浸水害 8月4日10時



浸水害 8月5日10時



(5) 地域気象観測毎時降水量日報

8月4日

No	時刻 観測所名	時刻																								日合計	日最大		日最大	
		01	02	03	04	05	06	07	08	09	10	11	12	13	14	15	16	17	18	19	20	21	22	23	24		1時間降水量		10分間降水量	
		最大	時分	最大	時分																									
57001	三屋	2.0	0.0	0.0	0.0	0.0	0.0	0.0	0.5	0.0	0.0	0.0	1.0	16.0	8.0	17.5	9.0	0.0	0.0	0.0	0.0	0.0	0.0	0.0	0.0	76.5	23.0	1503	7.5	1415
57026	春江	2.0	0.0	0.0	0.0	0.0	0.0	1.0	0.0	0.0	4.5	9.0	20.5	28.5	23.0	17.0	15.0	0.0	0.0	0.0	0.0	0.0	0.0	0.0	0.0	119.5	36.0	1429	9.5	1340
57051	越前	0.0	0.0	0.0	0.0	0.0	0.0	0.0	0.0	0.0	0.0	0.0	0.0	0.0	0.0	0.0	0.0	0.0	0.0	0.0	0.0	0.0	0.0	0.0	20.5	20.5	1714	14.0	1640	
57066	福井	0.0	0.5	0.0	0.0	1.5	1.5	3.0	3.5	0.0	3.0	12.0	14.5	14.5	22.0	19.0	29.5	25.5	1.5	0.0	0.0	0.0	0.0	0.0	152.5	37.5	1617	10.5	1352	
57071	美山	0.0	0.0	0.0	0.5	7.5	10.5	8.5	7.5	3.0	13.0	29.0	21.5	6.0	4.5	29.5	13.5	7.5	7.0	0.5	0.0	0.0	0.0	0.0	163.5	35.5	1046	9.5	1414	
57082	勝山	0.0	0.0	0.5	0.0	6.5	13.5	3.0	3.0	45.0	19.5	16.5	16.0	7.0	13.0	10.5	6.0	2.5	12.5	0.0	0.0	0.0	0.0	0.0	176.0	56.0	0927	16.0	0842	
57106	武生	0.0	0.0	0.0	0.0	13.5	4.0	1.0	2.5	2.5	7.0	12.5	28.5	22.5	18.0	19.0	12.0	15.0	4.0	0.0	0.0	0.0	0.0	0.0	164.0	33.0	1243	8.5	1702	
57121	大野	0.0	0.5	0.0	0.0	0.5	15.0	33.0	9.0	24.0	47.0	16.0	9.0	10.0	4.5	13.0	9.5	4.5	5.5	0.0	0.0	0.0	0.0	0.0	211.0	56.0	0917	17.5	0911	
57176	九頭竜	0.0	0.0	0.5	0.5	0.5	13.5	37.0	36.5	43.0	21.0	4.0	1.5	5.5	2.0	4.5	6.0	2.5	4.5	0.5	0.0	0.0	0.0	0.0	205.5	65.5	0731	16.5	0714	
57206	寺庄	0.0	0.0	1.5	0.0	4.5	6.0	0.0	0.0	8.5	1.0	10.0	21.5	35.5	29.0	33.5	19.0	15.0	9.0	0.0	0.0	0.0	4.0	0.5	197.5	40.0	1316	10.0	1416	
57248	敦賀	0.0	0.0	0.0	0.0	0.0	0.0	0.0	0.0	0.0	0.0	4.0	1.0	2.5	0.5	1.0	0.0	0.0	7.5	5.0	0.0	0.0	2.0	7.0	32.5	8.5	2307	7.0	1727	
57286	美浜	0.0	0.0	0.0	0.0	0.0	0.0	0.0	0.0	0.0	0.0	0.0	0.0	0.0	0.0	0.5	0.0	0.0	0.0	0.0	9.0	0.0	5.0	2.0	17.0	9.0	1906	7.0	1827	
57311	大飯	0.0	0.0	0.0	0.0	0.0	0.0	0.0	0.0	0.0	0.0	0.0	0.0	0.0	0.0	0.0	0.0	0.0	0.0	0.0	0.0	0.0	0.0	0.0	0.0	0.0	0.0	2400	0.0	2400
57317	小浜	0.0	0.0	0.0	0.0	0.0	0.0	0.0	0.0	0.0	0.0	0.0	0.0	0.0	0.0	0.0	0.0	0.0	0.0	0.0	0.0	0.0	0.0	0.0	0.0	0.0	0.0	2400	0.0	2400

8月5日

No	時刻 観測所名	時刻																								日合計	日最大		日最大	
		01	02	03	04	05	06	07	08	09	10	11	12	13	14	15	16	17	18	19	20	21	22	23	24		1時間降水量		10分間降水量	
		最大	時分	最大	時分																									
57001	三屋	0.0	1.5	2.5	0.5	1.0	0.0	1.5	0.0	0.0	0.0	0.0	0.0	0.0	0.0	0.0	0.0	0.0	0.0	0.0	0.0	0.0	0.0	0.0	7.0	3.0	0256	1.5	0249	
57026	春江	0.0	0.0	0.0	1.0	0.5	2.5	7.0	0.0	0.0	0.0	0.0	0.0	0.0	0.0	0.0	0.0	0.0	0.0	0.0	0.0	0.0	0.0	0.0	11.0	7.0	0706	3.0	0616	
57051	越前	0.0	0.0	0.0	1.0	0.0	3.5	0.0	0.5	4.5	1.5	0.0	0.0	0.0	0.0	0.0	0.0	0.0	0.0	0.0	0.0	0.0	0.0	0.0	11.0	6.0	0946	4.0	0901	
57066	福井	0.0	0.0	3.0	0.0	1.0	5.5	10.5	10.5	6.0	0.0	0.0	0.0	0.0	0.0	0.0	0.0	0.0	0.0	0.0	0.0	0.0	0.0	0.0	36.5	16.0	0825	10.5	0803	
57071	美山	0.0	0.0	2.0	2.5	0.0	17.0	0.5	0.0	0.0	0.0	0.0	0.0	0.0	0.0	0.0	0.0	0.0	0.0	0.0	0.0	0.0	0.0	0.0	22.0	17.0	0602	12.5	0515	
57082	勝山	0.5	0.5	0.0	0.5	1.5	0.0	0.0	0.0	0.0	0.0	0.0	0.0	0.0	0.0	0.0	0.0	0.0	0.0	0.0	0.0	0.0	0.0	0.0	3.0	2.0	0458	1.0	0417	
57106	武生	0.5	3.0	1.0	19.5	15.0	0.0	15.5	3.0	11.5	0.5	0.0	0.0	0.0	0.0	0.0	0.0	0.0	0.0	0.0	0.0	0.0	0.0	0.0	69.5	31.0	0443	14.0	0406	
57121	大野	0.0	0.0	0.0	0.5	4.0	0.5	3.5	0.0	0.0	0.0	0.0	0.0	0.0	0.0	0.0	0.0	0.0	0.0	0.0	0.0	0.0	0.0	0.0	8.5	4.5	0543	4.0	0453	
57176	九頭竜	0.0	0.0	0.0	0.0	0.0	0.0	0.0	0.0	0.0	0.0	0.0	0.0	0.0	0.0	0.0	0.0	0.0	0.0	0.0	0.0	0.0	0.0	0.0	0.0	0.0	0.0	2400	0.0	2400
57206	寺庄	0.0	0.0	9.5	26.5	52.0	29.0	16.5	10.5	71.0	13.5	0.0	0.0	0.0	0.0	0.5	0.0	0.0	0.0	0.0	0.0	0.0	0.0	0.0	229.0	74.0	0913	16.5	0830	
57248	敦賀	0.0	0.5	0.0	0.0	17.0	21.0	7.0	28.0	0.5	4.0	0.0	0.0	0.0	0.0	0.0	0.0	0.0	0.0	0.0	0.0	0.0	0.0	0.0	75.0	26.5	0526	11.5	0437	
57286	美浜	0.0	0.0	0.0	0.0	1.0	4.0	55.0	12.5	0.5	0.0	0.0	0.0	0.5	0.0	0.0	0.0	0.0	0.0	0.0	0.0	0.0	0.0	0.0	83.5	66.0	0658	19.0	0632	
57311	大飯	0.0	0.5	0.0	0.0	0.0	0.0	0.0	3.0	0.0	0.0	0.0	0.0	0.0	0.0	0.0	0.0	0.0	0.0	0.0	0.0	0.0	0.0	0.0	3.5	3.0	0802	3.0	0712	
57317	小浜	0.0	0.0	0.0	0.0	0.0	0.0	0.0	1.5	0.0	0.0	0.0	0.0	0.0	0.0	0.0	0.0	0.0	0.0	0.0	0.0	0.0	0.0	0.0	1.5	1.5	0831	1.0	0741	

塗りつぶしは、黄色：10mm以上 赤色：20mm以上 紫色：30mm以上



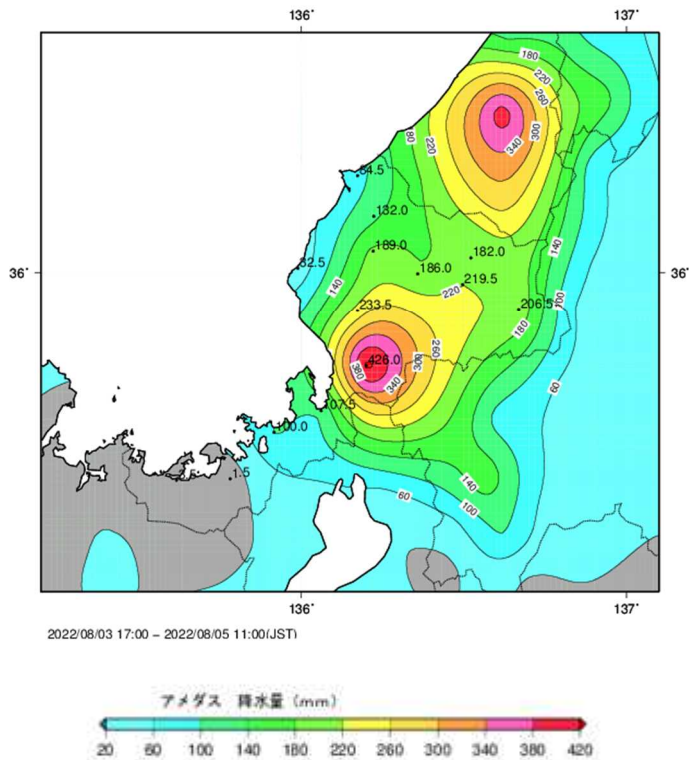
(6) アメダスの期間降水量

降り始め (8月3日17時00分) から5日11時00分までの42時間積算

都県名	市町村名	アメダス地点名	3日	4日	5日	合計
			(17時~)	(0時~)	(~11時)	
			(mm)	(mm)	(mm)	(mm)
福井県	坂井市	三国	1.0	76.5	7.0	84.5
福井県	坂井市	春江	1.5	119.5	11.0	132.0
福井県	福井市	越廼	1.0	20.5	11.0	32.5
福井県	福井市	福井	0.0	152.5	36.5	189.0
福井県	福井市	美山	0.5	163.5	22.0	186.0
福井県	勝山市	勝山	3.0	176.0	3.0	182.0
福井県	越前市	武生	0.0	164.0	69.5	233.5
福井県	大野市	大野	0.0	211.0	8.5	219.5
福井県	大野市	九頭竜	1.0	205.5	0.0	206.5
福井県	南条郡南越前町	今庄	0.0	197.5	228.5	426.0
福井県	敦賀市	敦賀	0.0	32.5	75.0	107.5
福井県	三方郡美浜町	美浜	0.0	17.0	83.0	100.0
福井県	大飯郡おおい町	大飯	0.0	0.0	3.5	3.5
福井県	小浜市	小浜	0.0	0.0	1.5	1.5

(7) アメダス積算降水量分布図

降り始め (8月3日17時00分) から5日11時00分までの42時間積算



## 2. 気象官署と地域気象観測所の極値更新状況

### ○気象官署及び特別地域気象観測所

(通年の第3位まで)

#### 福井

要素名	順位	値	起日	統計開始年
月最大24時間降水量	3	179.0mm	2022年8月4日	1950年1月～

(8月としての第3位)

#### 福井

要素名	順位	値	起日	統計開始年
日降水量	2	152.5mm	2022年8月4日	1897年～
月最大24時間降水量	1	179.0mm	2022年8月4日	1950年～

#### 敦賀

極値更新(3位まで)はありませんでした。

### ○地域気象観測所

(通年第3位まで)

地点名	要素名	順位	値	起日	統計開始年
勝山	日降水量	2	176.0mm	2022年8月4日	1993年10月～
武生	日降水量	3	164.0mm	2022年8月4日	2005年10月～
大野	日降水量	1	211.0mm	2022年8月4日	1976年3月～
大野	日最大1時間降水量	2	56.0mm	2022年8月4日	1976年3月～
今庄	日降水量	1	229.0mm	2022年8月5日	1976年4月～
今庄	日降水量	2	197.5mm	2022年8月4日	1976年4月～
今庄	日最大1時間降水量	1	74.0mm	2022年8月5日	1976年4月～
美浜	日最大10分間降水量	2	19.0mm	2022年8月5日	2009年3月～
美浜	日最大1時間降水量	2	66.0mm	2022年8月5日	1976年4月～

## (8月として第3位まで)

地点名	要素名	順位	値	起日	統計開始年
春江	日降水量	1	119.5mm	2022年8月4日	2003年～
春江	日最大1時間降水量	3	36.0mm	2022年8月4日	2003年～
勝山	日降水量	1	176.0mm	2022年8月4日	1994年～
勝山	日最大1時間降水量	2	56.0mm	2022年8月4日	1994年～
勝山	日最大10分間降水量	1	16.0mm	2022年8月4日	2009年～
武生	日降水量	1	164.0mm	2022年8月4日	2006年～
武生	日最大1時間降水量	3	33.0mm	2022年8月4日	2006年～
大野	日降水量	1	211.0mm	2022年8月4日	1976年～
大野	日最大1時間降水量	2	56.0mm	2022年8月4日	1976年～
大野	日最大10分間降水量	1	17.5mm	2022年8月4日	2008年～
九頭竜	日降水量	1	205.5mm	2022年8月4日	1982年～
九頭竜	日最大1時間降水量	2	65.5mm	2022年8月4日	1982年～
九頭竜	日最大10分間降水量	1	16.5mm	2022年8月4日	2009年～
今庄	日降水量	1	229.0mm	2022年8月5日	1976年～
今庄	日降水量	2	197.5mm	2022年8月4日	1976年～
今庄	日最大1時間降水量	1	74.0mm	2022年8月5日	1976年～
美浜	日最大1時間降水量	2	66.0mm	2022年8月5日	1976年～
美浜	日最大10分間降水量	2	19.0mm	2022年8月5日	2009年～
美山	日降水量	2	163.5mm	2022年8月4日	1976年～

### 3. 警報等の発表状況

#### (1) 警報・注意報の発表状況

令和4年8月3日16時28分～8月7日4時06分

●：発表 ◇：特別警報から警報 ▼：特別警報から注意報 ▼：警報から注意報 ○：継続 解：解除  
 浸：浸水害 土：土砂災害 土浸：土砂災害、浸水害 斜体字：発表 下線：特別警報から警報

発表時刻	警報・注意報	福井市	あわら市	坂井市	永平寺町	越前町	鯖江市	越前市	池田町	苗穂町	大野市	勝山市	敦賀市	美浜町	善達町	小浜市	高浜町	おおい町
2022/8/3 16:28	大雨注意報	●	●	●	●	●	●	●	○	○	●	●	●	○	○	○	○	○
	雷注意報	○	○	○	○	○	○	○	○	○	○	○	○	○	○	○	○	○
2022/8/4 3:52	大雨注意報	○	○	○	○	○	○	○	○	○	○	○	○	○	○	○	○	○
	雷注意報	○	○	○	○	○	○	○	○	○	○	○	○	○	○	○	○	○
2022/8/4 6:47	大雨注意報	○	○	○	○	○	○	○	○	○	○	○	○	○	○	○	○	○
	雷注意報	○	○	○	○	○	○	○	○	○	○	○	○	○	○	○	○	○
2022/8/4 7:13	洪水注意報										●	●						
	大雨警報										土浸	土浸						
	大雨注意報	○	○	○	○	○	○	○	○	○	○	○	○	○	○	○	○	○
	雷注意報	○	○	○	○	○	○	○	○	○	○	○	○	○	○	○	○	○
2022/8/4 7:42	洪水注意報										○	○						
	大雨警報										土浸	土浸						
	大雨注意報	○	○	○	○	○	○	○	○	○	○	○	○	○	○	○	○	○
	雷注意報	○	○	○	○	○	○	○	○	○	○	○	○	○	○	○	○	○
2022/8/4 7:50	洪水注意報										○	○						
	大雨警報										土浸	土浸						
	大雨注意報	○	○	○	○	○	○	○	○	○	○	○	○	○	○	○	○	○
	雷注意報	○	○	○	○	○	○	○	○	○	○	○	○	○	○	○	○	○
2022/8/4 8:31	洪水注意報			●	●						○	○				○		
	大雨警報	土浸									土浸	土浸						
	大雨注意報	○	○	○	○	○	○	○	○	○	○	○	○	○	○	○	○	○
	雷注意報	○	○	○	○	○	○	○	○	○	○	○	○	○	○	○	○	○
2022/8/4 10:48	洪水注意報										○	○						
	大雨警報	土浸									土浸	土浸						
	大雨注意報	○	○	○	○	○	○	○	○	○	○	○	○	○	○	○	○	○
	雷注意報	○	○	○	○	○	○	○	○	○	○	○	○	○	○	○	○	○
2022/8/4 11:45	洪水注意報										○	○						
	大雨警報	土浸									土浸	土浸						
	大雨注意報	○	○	○	○	○	○	○	○	○	○	○	○	○	○	○	○	○
	雷注意報	○	○	○	○	○	○	○	○	○	○	○	○	○	○	○	○	○
2022/8/4 12:05	洪水注意報										○	○						
	大雨警報	土浸						土浸	土浸		土浸	土浸						
	大雨注意報	○	○	○	○	○	○	○	○	○	○	○	○	○	○	○	○	○
	雷注意報	○	○	○	○	○	○	○	○	○	○	○	○	○	○	○	○	○
2022/8/4 12:28	洪水注意報										○	○						
	大雨警報	土浸						土浸	土浸		土浸	土浸						
	大雨注意報	○	○	○	○	○	○	○	○	○	○	○	○	○	○	○	○	○
	雷注意報	○	○	○	○	○	○	○	○	○	○	○	○	○	○	○	○	○
2022/8/4 12:44	洪水注意報										○	○						
	大雨警報	土浸						土浸	土浸		土浸	土浸						
	大雨注意報	○	○	○	○	○	○	○	○	○	○	○	○	○	○	○	○	○
	雷注意報	○	○	○	○	○	○	○	○	○	○	○	○	○	○	○	○	○
2022/8/4 14:10	洪水注意報										○	○						
	大雨警報	土浸	土浸	土浸	土浸	土浸	土浸	土浸	土浸	土浸	土浸	土浸	土浸	土浸	土浸	土浸	土浸	土浸
	大雨注意報	○	○	○	○	○	○	○	○	○	○	○	○	○	○	○	○	○
	雷注意報	○	○	○	○	○	○	○	○	○	○	○	○	○	○	○	○	○
2022/8/4 15:10	洪水注意報										○	○						
	大雨警報	土浸	土浸	土浸	土浸	土浸	土浸	土浸	土浸	土浸	土浸	土浸	土浸	土浸	土浸	土浸	土浸	土浸
	大雨注意報	○	○	○	○	○	○	○	○	○	○	○	○	○	○	○	○	○
	雷注意報	○	○	○	○	○	○	○	○	○	○	○	○	○	○	○	○	○
2022/8/4 15:19	洪水注意報										○	○						
	大雨警報	土浸	土浸	土浸	土浸	土浸	土浸	土浸	土浸	土浸	土浸	土浸	土浸	土浸	土浸	土浸	土浸	土浸
	大雨注意報	○	○	○	○	○	○	○	○	○	○	○	○	○	○	○	○	○
	雷注意報	○	○	○	○	○	○	○	○	○	○	○	○	○	○	○	○	○
2022/8/4 19:13	洪水注意報										○	○						
	大雨警報	土浸	土浸	土浸	土浸	土浸	土浸	土浸	土浸	土浸	土浸	土浸	土浸	土浸	土浸	土浸	土浸	土浸
	大雨注意報	○	○	○	○	○	○	○	○	○	○	○	○	○	○	○	○	○
	雷注意報	○	○	○	○	○	○	○	○	○	○	○	○	○	○	○	○	○
	洪水注意報				▼			▼	▼	▼	▼	▼	○					

(次頁へ続く)

●：発表 ◇：特別警報から警報 ▼：特別警報から注意報 ▼：警報から注意報 ○：継続 解：解除

浸：浸水害 土：土砂災害 土浸：土砂災害、浸水害

斜体字：発表

下線：特別警報から警報

発表時刻	警報・注意報	福井市	あわら市	坂井市	永平寺町	越前町	鯖江市	越前市	池田町	南越前町	大野市	勝山市	敦賀市	美浜町	若狭町	小浜市	高浜町	おおい町
2022/8/4 21:33	大雨警報	土			土	土	土	土	土	土	土	土	土					
	洪水警報	○																
	大雨注意報		▼	▼											○	○		
	雷注意報	○		○		○	○	○	○	○	○	○	○	○	○	○	○	○
2022/8/4 23:59	大雨警報	土			土	土	土	土	土	土	土	土	土					
	洪水警報	○																
	大雨注意報		○	○											○	○		
	雷注意報	○	○	○	○	○	○	○	○	○	○	○	○	○	○	○	○	○
2022/8/5 4:09	大雨警報	土		土	土	土	土	土	土	土	土	土	土					
	洪水警報	○																
	大雨注意報		○											●	解	○		
	雷注意報	○	○	○	○	○	○	○	○	○	○	○	○	○	○	○	○	○
2022/8/5 5:25	大雨警報	土		土	土	土	土	土	土	土浸	土	土	土					
	洪水警報	○																
	大雨注意報		○											○		○		
	雷注意報	○	○	○	○	○	○	○	○	○	○	○	○	○	○	○	○	○
2022/8/5 6:40	大雨警報	土		土	土	土	土	土	土	土浸	土	土	土浸					
	洪水警報	○																
	大雨注意報		○											○	●	○		
	雷注意報	○	○	○	○	○	○	○	○	○	○	○	○	○	○	○	○	○
2022/8/5 7:21	大雨警報	土		土	土	土	土	土	土	土浸	土	土	土浸	浸				
	洪水警報	○																
	大雨注意報		○												○	○		
	雷注意報	○	○	○	○	○	○	○	○	○	○	○	○	○	○	○	○	○
2022/8/5 7:42	大雨警報	土		土	土	土	土	土	土	土浸	土	土	土浸	浸				
	洪水警報	○																
	大雨注意報		○												○	○		
	雷注意報	○	○	○	○	○	○	○	○	○	○	○	○	○	○	○	○	○
2022/8/5 8:12	大雨警報	土		土	土	土	土	土	土	土浸	土	土	土浸	浸				
	洪水警報	●																
	大雨注意報		○													○	○	
	雷注意報	○	○	○	○	○	○	○	○	○	○	○	○	○	○	○	○	○
2022/8/5 10:34	大雨警報	土				土	土	土	土	土浸		土	土					
	洪水警報	○																
	大雨注意報		○	▼	▼						▼			▼	○	解		
	雷注意報	○	○	○	○	○	○	○	○	○	○	○	○	○	○	○	○	○
2022/8/5 11:52	大雨警報	土				土	土	土	土	土		土	土					
	洪水警報	○																
	大雨注意報		○	○	○						○			○	○		○	○
	雷注意報	○	○	○	○	○	○	○	○	○	○	○	○	○	○	○	○	○
2022/8/5 16:01	大雨警報							土		土		土	土					
	洪水警報																	
	大雨注意報	▼	解	解	○	▼	▼	解	▼		○			解	解	解	解	解
	雷注意報	解	解	解	解	解	解	解	解	解	解	解	解	解	解	解	解	解
2022/8/5 16:51	大雨警報									土		土	土					
	大雨注意報	○		●	○	○	○	▼	○		○							
	洪水注意報	○								解			○					
2022/8/5 20:16	大雨警報									土								
	大雨注意報	解		○	○	解	解	○	解		○	▼	▼					
	洪水注意報	○											解					
2022/8/5 21:54	大雨警報									土								
	大雨注意報			○	○			○			解	○	○					
	洪水注意報	解																
2022/8/5 23:28	大雨警報									土								
	大雨注意報			解	解			○				解	○					
	雷注意報							解					○					
2022/8/6 0:58	大雨警報									▼			○					
	大雨注意報									○								
	雷注意報	●	●	●	●	●	●	●	●	●	●	●	●	●	●	●	●	●
2022/8/6 18:04	大雨警報																	
	大雨注意報			○	○			○					○			○	○	○
	雷注意報	○	○	○	○	○	○	○	○	○	○	○	○	○	○	○	○	○
2022/8/6 20:59	大雨警報																	
	大雨注意報			解	解	解	解	解	解	解	解	解	解	解	解	解	解	解
	雷注意報	解	解	解	解	解	解	解	解	解	解	解	解	解	解	解	解	解
2022/8/7 4:06	大雨警報																	
	大雨注意報																	
	雷注意報	●	●	●	●	●	●	●	●	●	●	●	●	●	●	●	●	●

## (2) 府県気象情報の発表状況

発表日時		情報名
8月2日	16時44分	大雨に関する福井県気象情報 第1号
8月3日	05時57分	大雨に関する福井県気象情報 第2号
8月3日	17時03分	大雨と雷及び突風に関する福井県気象情報 第3号
8月4日	05時52分	大雨と雷及び突風に関する福井県気象情報 第4号
8月4日	07時26分	大雨と雷及び突風に関する福井県気象情報 第5号(凶情報)
8月4日	08時48分	大雨と雷及び突風に関する福井県気象情報 第6号(凶情報)
8月4日	09時39分	顕著な大雨に関する福井県気象情報 第1号
8月4日	10時16分	大雨と雷及び突風に関する福井県気象情報 第7号(凶情報)
8月4日	11時12分	大雨と雷及び突風に関する福井県気象情報 第8号
8月4日	12時56分	大雨と雷及び突風に関する福井県気象情報 第9号(凶情報)
8月4日	16時48分	大雨と雷及び突風に関する福井県気象情報 第10号
8月4日	22時27分	大雨と雷及び突風に関する福井県気象情報 第11号
8月5日	06時26分	大雨と雷及び突風に関する福井県気象情報 第12号
8月5日	07時14分	大雨と雷及び突風に関する福井県気象情報 第13号(凶情報)
8月5日	11時49分	大雨に関する福井県気象情報 第14号
8月5日	16時47分	大雨に関する福井県気象情報 第15号
8月6日	01時00分	大雨に関する福井県気象情報 第16号

## (3) 土砂災害警戒情報の発表状況(福井県・福井地方気象台 共同発表)

発表日時		情報名	警戒対象地域	警戒解除地域
8月4日	08時15分	福井県土砂災害警戒情報 第1号	大野市	
8月4日	08時35分	福井県土砂災害警戒情報 第2号	大野市、勝山市	
8月4日	12時40分	福井県土砂災害警戒情報 第3号	大野市、勝山市、池田町	
8月4日	16時20分	福井県土砂災害警戒情報 第4号	大野市、勝山市、池田町、福井市、鯖江市、越前市、南越前町、越前町	
8月4日	19時40分	福井県土砂災害警戒情報 第5号		福井市、大野市、勝山市、鯖江市、越前市、池田町、南越前町、越前町
8月5日	04時45分	福井県土砂災害警戒情報 第1号	南越前町	
8月5日	06時40分	福井県土砂災害警戒情報 第2号	南越前町、敦賀市	
8月5日	09時15分	福井県土砂災害警戒情報 第3号	南越前町、敦賀市、越前市	
8月5日	16時25分	福井県土砂災害警戒情報 第4号	南越前町、敦賀市	越前市
8月5日	20時10分	福井県土砂災害警戒情報 第5号	南越前町	敦賀市
8月6日	00時55分	福井県土砂災害警戒情報 第6号		南越前町

(4) 指定河川洪水予報の発表状況 (福井県・福井地方气象台 共同発表)

発表日時		情報名(笙の川水系笙の川)
8月5日	8時40分	笙の川水系笙の川氾濫警戒情報 第1号
8月5日	8時50分	笙の川水系笙の川氾濫危険情報 第2号
8月5日	10時10分	笙の川水系笙の川氾濫警戒情報 第3号
8月5日	11時20分	笙の川水系笙の川氾濫注意情報(警戒情報解除) 第4号
8月5日	12時00分	笙の川水系笙の川氾濫注意情報解除 第5号
発表日時		情報名(九頭竜川水系日野川中流)
8月5日	9時10分	九頭竜川水系日野川中流氾濫警戒情報 第1号
8月5日	11時00分	九頭竜川水系日野川中流氾濫危険情報 第2号
8月5日	13時00分	九頭竜川水系日野川中流氾濫警戒情報 第3号
8月5日	13時50分	九頭竜川水系日野川中流氾濫注意情報(警戒情報解除) 第4号
8月5日	15時20分	九頭竜川水系日野川中流氾濫注意情報解除 第5号

(5) 記録的短時間大雨情報の発表状況

発表日時		情報名
8月4日	07時46分	福井県記録的短時間大雨情報 第1号
8月4日	08時18分	福井県記録的短時間大雨情報 第2号
8月4日	09時39分	福井県記録的短時間大雨情報 第3号
8月5日	04時58分	福井県記録的短時間大雨情報 第4号
8月5日	06時18分	福井県記録的短時間大雨情報 第5号
8月5日	06時30分	福井県記録的短時間大雨情報 第6号
8月5日	09時00分	福井県記録的短時間大雨情報 第7号

(6) 竜巻注意情報の発表状況

発表はありませんでした。

#### 4. 福井県の被害状況

令和4年8月8日11時00分現在 福井県危機対策・防災課調べ

(1) 人的被害 なし

(2) 物的被害

住家被害 床上浸水 186 棟

(南越前町 163 棟、勝山市 16 棟、大野市 4 棟、福井市 3 棟)

床下浸水約 204 棟

(南越前町約 150 棟、勝山市 26 棟、大野市 11 棟、福井市 12 棟、  
越前市 4 棟、鯖江市 1 棟)

(3) 道路の通行止め等

5日9時国道8号線、365号線、305号線及び北陸自動車道、県道、市道  
で土砂災害等による通行止め

(南越前町、敦賀市、越前市、勝山市、大野市)

(4) 公共交通機関

5日はJR北陸本線、越美北線、その他バスなどで運休や運転見合わせ、遅延などが多数発生した。8日はJR武生と敦賀間が不通。

(5) その他（土砂崩れ、河川の状況）

勝山市（暮見川、皿川、滝波川）、福井市（江端川、七瀬川、羽生川）、坂井市（磯部川、田島川）、越前町（和田川、大塩谷川）、南越前町（鹿蒜川）、などで河川被害が発生、広範囲で土砂災害が発生した（詳細、取りまとめ中）。

#### 5. 気象台の執った措置

(1) 市町へのホットライン（電話による助言等）

福井市、越前市、南越前町、鯖江市、越前市、越前町、池田町、大野市、勝山市、敦賀市の7市3町の防災担当部署へ気象台からのホットラインにより、大雨の状況や見通しについて計15回解説や助言を行った。

(2) 自治体向け気象解説

- ・福井河川国道事務所と連携したオンラインによる気象解説を2回実施した（8月4日）。
- ・福井県災害対策本部会議においてオンライン等による気象解説を3回実施した（8月5日）。

※本気象速報の内容の全部または一部については、適宜の方法により出所を明示することにより、引用、転載、複製を行うことができます。

ただし、「無断転載を禁じます」等の注記があるものについては、それに従ってください。

本気象速報の内容の全部または一部について、福井地方気象台に無断で改変を行うことはできません。

問い合わせ先

福井地方気象台

電話：(0776) 24-0069