10 月４日　硫黄島近海の地震

震央分布図
（2000 年１月１日～2026 年 10 月 31 日、
深さ０～700km、M≧5.5）
2026 年 10 月の地震を赤色で表示
図中の発震機構は CMT 解
深さに「※」を付したものは、CMT 解による

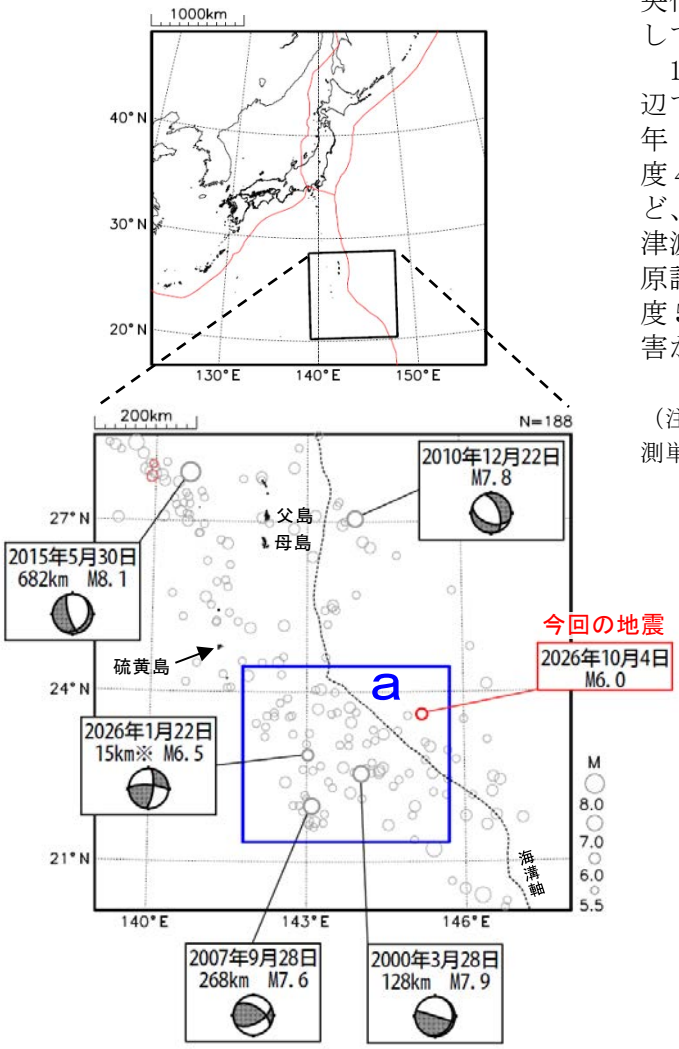

2026 年 10 月４日 20 時 12 分に硫黄島近海で M6.0 の浅い地震（震度１以上を観測した地点はなし）が発生した。

2000 年１月以降の活動をみると、今回の地震の震央付近（領域ａ）では、M6.0 以上の地震が時々発生している。

1919 年以降の活動をみると、今回の地震の震央周辺では、M7.0 以上の地震が時々発生している。2010 年 12 月 22 日には父島近海で M7.8 の地震（最大震度４）が発生し、八丈島八重根で 0.5m（注）の津波など、岩手県及び関東地方南部から沖縄地方にかけて津波を観測した。また、2015 年５月 30 日には小笠原諸島西方沖の深さ 682km で M8.1 の地震（最大震度５強）が発生し、関東地方で軽傷者８人などの被害が生じた（被害は総務省消防庁による）。

（注）巨大津波計の観測点により観測されたことを示す（観測単位は 0.1m）。

領域ａ内のＭ－Ｔ図

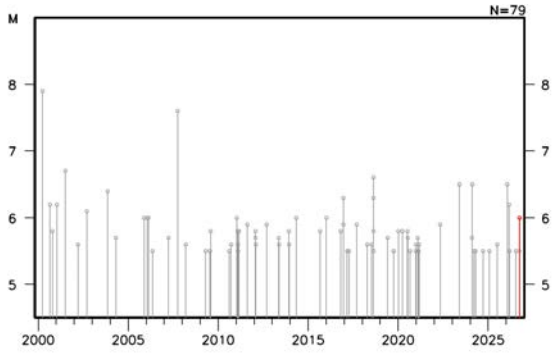

震央分布図
（1919 年１月１日～2026 年 10 月 31 日、
深さ０～700km、M≧6.0）
2026 年 10 月の地震を赤色で表示

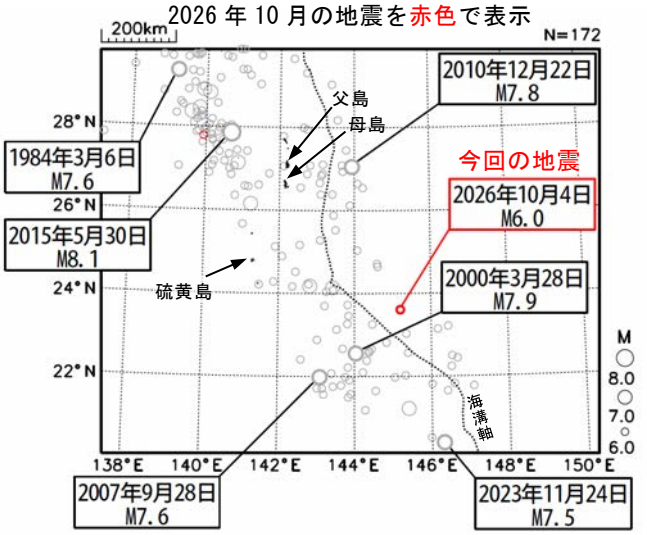

左図の領域内のＭ－Ｔ図

