最近の千島海溝・日本海溝周辺の地震活動

2026年10月1日～10月31日

震央分布図（2026年10月1日～10月31日、M≧2.0、深さ0～500km）

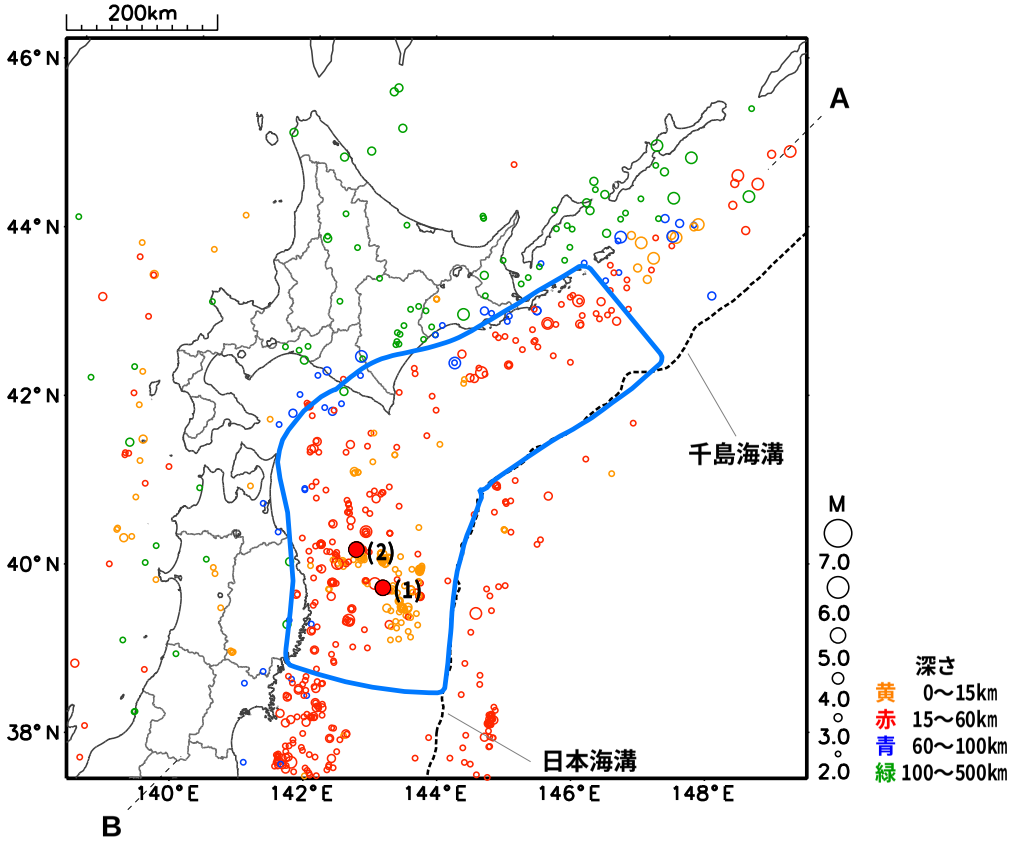

青の実線は千島海溝・日本海溝沿いの巨大地震の想定震源域のうちの「十勝・根室沖」及び「日高・三陸沖」の領域です。
震源時、震央地名、マグニチュード等は、再調査により修正することがあります。

時空間分布図（左図青色領域内：A-B投影）

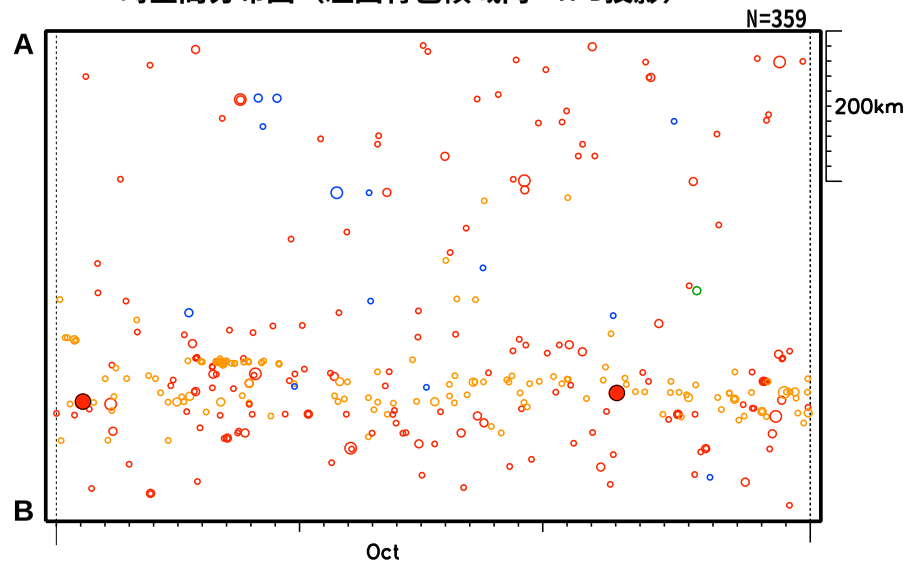

地震活動経過図（左図青色領域内）

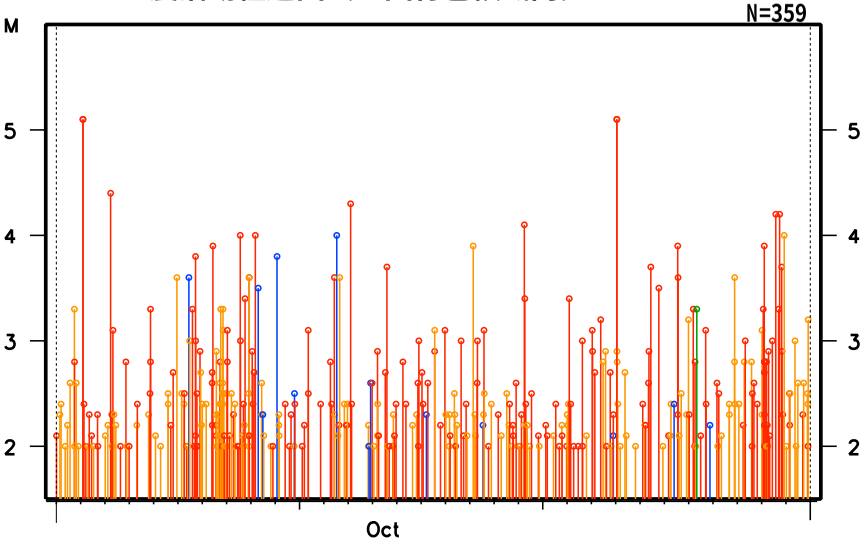

[主な地震活動]

・上図青色領域内で発生したM5.0以上の地震（最大５つ）
・近接して発生した地震については、最大規模の地震のみ記載

●(1) 10月02日 02時17分 M5.1 最大震度２ 三陸沖
●(2) 10月24日 01時07分 M5.1 最大震度３ 岩手県沖