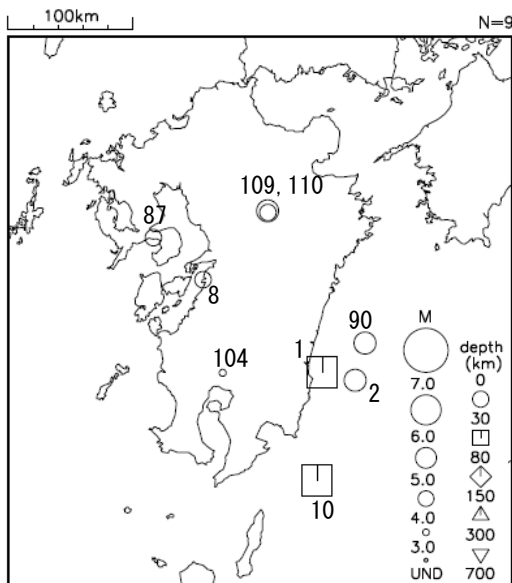
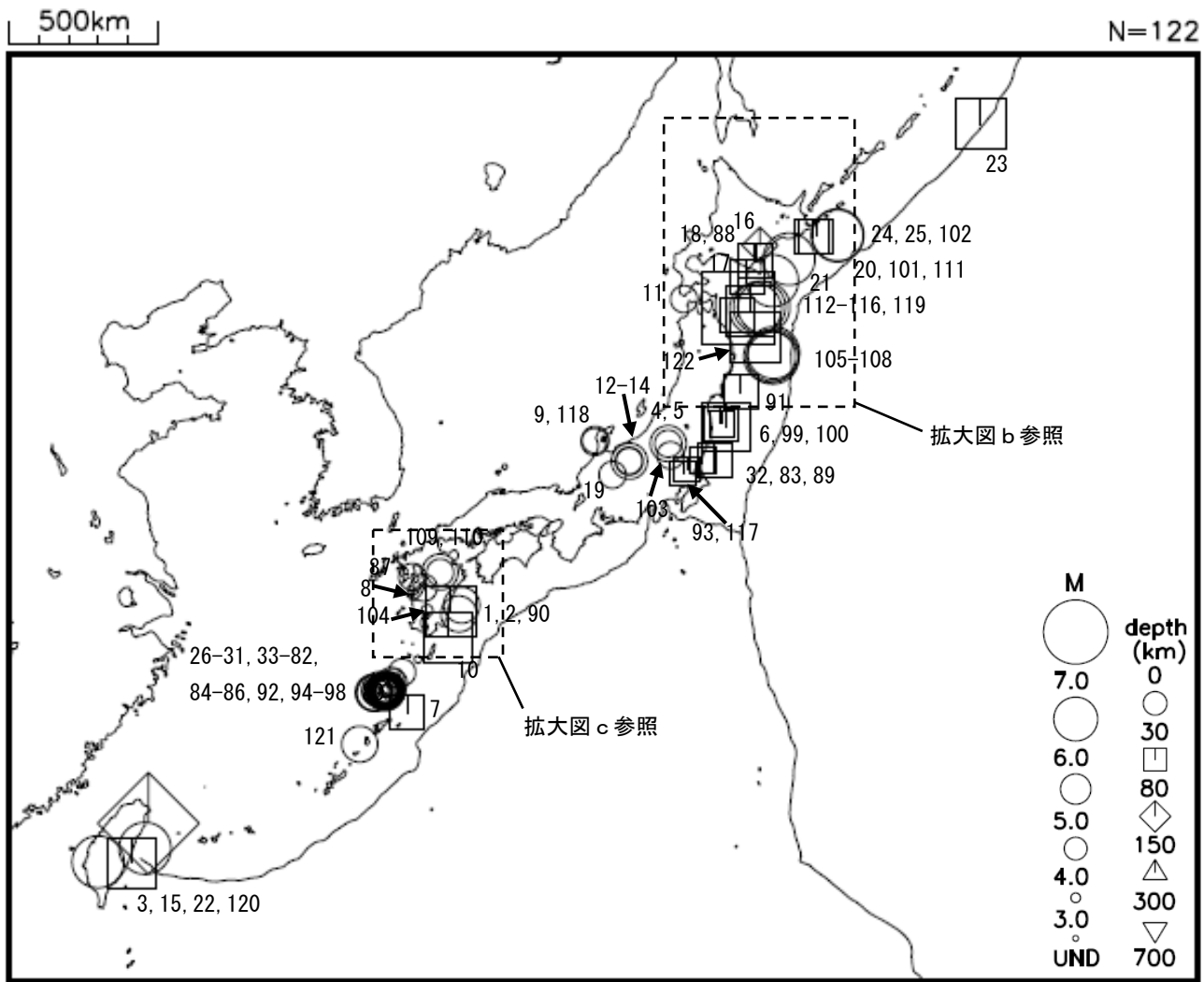
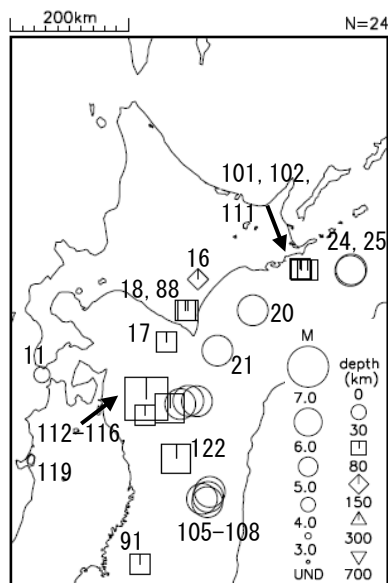


●令和 7 年（2025 年）の日本及びその周辺で発生した主な地震



拡大図 a



拡大図 b

掲載基準

- ・マグニチュード 6.0 以上
- ・被害を伴った
- ・震度 4 以上を観測した
- ・津波を観測した

図 1 令和 7 年（2025 年）の日本及びその周辺で発生した主な地震の震央分布図

表1 図1中の「マグニチュード6.0以上」、「被害を伴った」、「震度4以上を観測した」、「津波を観測した」のいずれかに該当する地震の表

No.	震源時					震央地名	震源要素（注1）（注2）							M	H	S	T	最大震度・被害状況など（注4）
							緯度		経度		深さ (km)	M	Mw					
	月	日	時	分	度		分	度	分									
1	1	13	21	19	日向灘	31°	49.7'	131°	34.2'	36	6.6	6.7	M	H	S	T	5弱：宮崎県 宮崎市霧島 宮崎市松橋＊ 高鍋町上江＊ など1県4地点 津波注意報を高知県及び宮崎県に発表 津波観測：宮崎港（注7）で23cm（注8）など、高知県から鹿児島県にかけての太平洋沿岸で津波を観測 緊急地震速報（警報）を発表 長周期地震動階級2を観測 南海トラフ地震臨時情報（調査中）を発表 南海トラフ地震臨時情報（調査終了）を発表 被害：負傷者4人、住家一部破損2棟 （2025年11月14日17時現在、総務省消防庁による）	
2	1	15	2	12	日向灘	31°	46.1'	131°	51.0'	29	5.4	5.4	・	・	S	・	4：宮崎県 宮崎市松橋＊	
3	1	21	1	17	台湾付近	23°	16.5'	120°	29.9'	8	6.1	6.1	M	・	・	・		
4	1	23	2	49	福島県会津	36°	58.6'	139°	22.8'	4	5.2	4.8	・	・	S	・	5弱：福島県 檜枝岐村上河原＊	
5	1	23	8	9	福島県会津	36°	58.5'	139°	22.7'	3	4.7	4.5	・	・	S	・	4：福島県 檜枝岐村上河原＊	
6	2	21	22	1	福島県沖	37°	30.9'	141°	26.3'	49	4.9	4.8	・	・	S	・	4：福島県 相馬市中村＊ 新地町谷地小屋＊	
7	3	9	3	54	奄美大島北東沖	28°	42.1'	130°	15.1'	62	5.8	5.7	・	・	S	・	4：鹿児島県 奄美市笠利町里＊ 喜界町滝川 長周期地震動階級1を観測	
8	3	18	5	0	熊本県熊本地方	32°	29.9'	130°	33.4'	10	4.8	－	・	・	S	・	4：熊本県 八代市平山新町 八代市新地町＊ 上天草市姫戸町＊ など1県5地点	
9	3	19	13	25	能登半島沖	37°	7.0'	136°	38.5'	6	4.7	4.6	・	・	S	・	4：石川県 志賀町香能＊	
10	4	2	23	3	大隅半島東方沖	31°	2.8'	131°	31.4'	36	6.1	6.0	M	・	S	・	4：宮崎県 串間市都井＊ 日南市南郷町南町＊ 串間市役所＊ など2県13地点 長周期地震動階級1を観測	
11	4	5	4	15	北海道南西沖	41°	18.3'	140°	9.3'	10	4.1	－	・	・	S	・	4：北海道 福島町福島＊	
12	4	18	20	19	長野県北部	36°	28.2'	137°	54.9'	13	5.1	4.9	・	H	S	・	5弱：長野県 筑北村西条＊ 小川村高府＊ 大町市八坂＊ など1県4地点 被害：住家一部破損5棟（2025年11月14日17時現在、総務省消防庁による）	
13	4	18	23	39	長野県北部	36°	27.8'	137°	54.6'	13	4.5	－	・	・	S	・	4：長野県 松川村役場＊ 小川村高府＊	
14	4	19	1	2	長野県北部	36°	28.8'	137°	54.2'	12	4.3	－	・	・	S	・	4：長野県 松川村役場＊ 大町市役所 小川村高府＊	
15	5	5	19	53	台湾付近	23°	52.7'	121°	57.5'	14	6.0	5.7	M	・	・	・		
16	5	15	22	5	十勝地方中部	42°	48.4'	143°	19.2'	95	4.7	4.7	・	・	S	・	4：北海道 浦幌町桜町＊	
17	5	23	6	28	浦河沖	41°	51.2'	142°	41.0'	53	5.4	5.5	・	・	S	・	4：北海道 浦河町潮見 浦河町築地＊ 様似町栄町＊	
18	5	26	17	47	十勝地方南部	42°	20.0'	143°	4.2'	50	5.3	5.4	・	・	S	・	4：北海道 浦河町潮見 浦河町築地＊	
19	5	29	15	28	岐阜県飛騨地方	36°	3.8'	137°	17.0'	12	4.5	－	・	・	S	・	4：岐阜県 高山市消防署＊ 高山市朝日町＊	
20	5	31	17	37	釧路沖	42°	19.6'	144°	27.1'	20	6.0	6.1	M	・	S	・	4：北海道 浦幌町桜町＊ えりも町目黒＊ 釧路市黒金町＊ など1県6地点	
21	6	2	3	51	十勝沖	41°	43.0'	143°	43.1'	27	6.1	5.9	M	・	S	・	4：北海道 浦幌町桜町＊ 十勝大樹町東本通＊ 長周期地震動階級1を観測	
22	6	11	20	0	台湾付近	23°	22.6'	121°	35.3'	38	6.0	5.9	M	・	・	・		
23	6	14	3	35	千島列島	45°	36.1'	153°	4.6'	ごく浅い	6.2	－	M	・	・	・		
24	6	19	8	8	根室半島南東沖	42°	54.8'	146°	30.7'	25	6.0	5.9	M	・	S	・	4：北海道 釧路町別保＊	
25	6	22	6	23	根室半島南東沖	42°	53.5'	146°	29.5'	24	6.0	6.0	M	・	・	・		
26	6	22	12	12	トカラ列島近海	29°	19.0'	129°	23.0'	19	4.5	4.8	・	・	S	・	4：鹿児島県 鹿児島十島村悪石島＊	
27	6	22	17	15	トカラ列島近海	29°	21.3'	129°	17.0'	24	5.1	5.1	・	・	S	・	4：鹿児島県 鹿児島十島村悪石島＊	
28	6	23	0	15	トカラ列島近海	29°	18.3'	129°	26.2'	12	3.6	－	・	・	S	・	4：鹿児島県 鹿児島十島村悪石島＊	
29	6	23	23	36	トカラ列島近海	29°	19.5'	129°	24.1'	21	5.0	5.2	・	・	S	・	4：鹿児島県 鹿児島十島村悪石島＊	
30	6	24	2	23	トカラ列島近海	29°	17.5'	129°	23.1'	9	4.9	5.0	・	・	S	・	4：鹿児島県 鹿児島十島村悪石島＊	
31	6	24	16	4	トカラ列島近海	29°	18.9'	129°	22.7'	18	5.1	5.0	・	・	S	・	4：鹿児島県 鹿児島十島村悪石島＊	
32	6	25	13	51	茨城県沖	36°	26.0'	140°	38.7'	54	4.2	－	・	・	S	・	4：茨城県 東海村東海＊	
33	6	29	10	15	トカラ列島近海	29°	19.9'	129°	24.2'	20	5.4	5.5	・	・	S	・	4：鹿児島県 鹿児島十島村悪石島＊	
34	6	29	16	11	トカラ列島近海	29°	19.1'	129°	28.3'	17	5.3	5.3	・	・	S	・	4：鹿児島県 鹿児島十島村悪石島＊	
35	6	29	16	56	トカラ列島近海	29°	19.1'	129°	27.3'	20	4.1	－	・	・	S	・	4：鹿児島県 鹿児島十島村悪石島＊	
36	6	30	12	36	トカラ列島近海	29°	21.2'	129°	23.5'	26	4.5	4.8	・	・	S	・	4：鹿児島県 鹿児島十島村悪石島＊	
37	6	30	18	33	トカラ列島近海	29°	19.6'	129°	26.4'	22	5.3	5.2	・	・	S	・	5弱：鹿児島県 鹿児島十島村悪石島＊	
38	7	1	6	49	トカラ列島近海	29°	18.7'	129°	26.7'	18	4.3	－	・	・	S	・	4：鹿児島県 鹿児島十島村悪石島＊	
39	7	1	17	10	トカラ列島近海	29°	19.4'	129°	25.8'	16	4.9	5.1	・	・	S	・	4：鹿児島県 鹿児島十島村悪石島＊	
40	7	1	20	22	トカラ列島近海	29°	20.4'	129°	26.6'	18	4.4	－	・	・	S	・	4：鹿児島県 鹿児島十島村悪石島＊	

令和7年12月 地震・火山月報（防災編）

No.	震源時					震央地名	震源要素（注1）（注2）							M	H	S	T	最大震度・被害状況など（注4）
							緯度		経度		深さ (km)	M	Mw					
	月	日	時	分	度		分	度	分	（注3）								
41	7	2	4	32		トカラ列島近海	29°	20.2'	129°	29.2'	16	5.1	5.1	・	・	S	・	5弱：鹿児島県 鹿児島十島村悪石島＊
42	7	2	9	6		トカラ列島近海	29°	17.2'	129°	6.4'	11	4.5	－	・	・	S	・	4：鹿児島県 鹿児島十島村小宝島＊
43	7	2	9	9		トカラ列島近海	29°	14.5'	129°	4.3'	7	3.7	－	・	・	S	・	4：鹿児島県 鹿児島十島村小宝島＊
44	7	2	9	14		トカラ列島近海	29°	16.4'	129°	7.5'	13	3.5	－	・	・	S	・	4：鹿児島県 鹿児島十島村小宝島＊
45	7	2	14	22		トカラ列島近海	29°	15.1'	129°	11.7'	14	4.0	－	・	・	S	・	4：鹿児島県 鹿児島十島村小宝島＊
46	7	2	14	53		トカラ列島近海	29°	14.3'	129°	4.2'	1	5.3	－	・	・	S	・	4：鹿児島県 鹿児島十島村小宝島＊
47	7	2	14	54		トカラ列島近海	29°	13.3'	129°	4.9'	1	－	－	・	・	S	・	4：鹿児島県 鹿児島十島村小宝島＊
48	7	2	15	26		トカラ列島近海	29°	15.4'	129°	3.1'	1	5.6	5.7	・	・	S	・	5弱：鹿児島県 鹿児島十島村小宝島＊
49	7	2	16	17		トカラ列島近海	29°	13.8'	129°	6.3'	4	5.0	5.3	・	・	S	・	4：鹿児島県 鹿児島十島村小宝島＊
50	7	3	6	51		トカラ列島近海	29°	20.0'	129°	29.2'	17	4.5	4.6	・	・	S	・	4：鹿児島県 鹿児島十島村悪石島＊
51	7	3	14	31		トカラ列島近海	29°	18.5'	129°	30.7'	19	4.6	4.8	・	・	S	・	4：鹿児島県 鹿児島十島村悪石島＊
52	7	3	15	11		トカラ列島近海	29°	20.6'	129°	25.8'	21	4.8	－	・	・	S	・	4：鹿児島県 鹿児島十島村悪石島＊
53	7	3	15	18		トカラ列島近海	29°	20.1'	129°	28.4'	ごく浅い	4.6	4.8	・	・	S	・	4：鹿児島県 鹿児島十島村悪石島＊
54	7	3	15	35		トカラ列島近海	29°	21.1'	129°	30.2'	23	3.8	－	・	・	S	・	4：鹿児島県 鹿児島十島村悪石島＊
55	7	3	16	13		トカラ列島近海	29°	21.5'	129°	31.4'	20	5.5	5.5	・	H	S	・	6弱：鹿児島県 鹿児島十島村悪石島＊ 被害（注5）：住家一部破損1棟（2025年11月14日現在、総務省消防庁による）
56	7	4	9	2		トカラ列島近海	29°	21.1'	129°	29.6'	23	4.3	－	・	・	S	・	4：鹿児島県 鹿児島十島村悪石島＊
57	7	4	12	20		トカラ列島近海	29°	20.9'	129°	28.8'	22	4.4	－	・	・	S	・	4：鹿児島県 鹿児島十島村悪石島＊
58	7	4	18	20		トカラ列島近海	29°	20.5'	129°	28.1'	18	4.4	－	・	・	S	・	4：鹿児島県 鹿児島十島村悪石島＊
59	7	5	2	58		トカラ列島近海	29°	17.9'	129°	25.8'	17	4.6	4.8	・	・	S	・	4：鹿児島県 鹿児島十島村悪石島＊
60	7	5	3	44		トカラ列島近海	29°	21.1'	129°	29.0'	22	4.8	4.9	・	・	S	・	4：鹿児島県 鹿児島十島村悪石島＊
61	7	5	6	29		トカラ列島近海	29°	20.1'	129°	28.3'	19	5.4	5.4	・	・	S	・	5強：鹿児島県 鹿児島十島村悪石島＊
62	7	5	16	16		トカラ列島近海	29°	19.8'	129°	28.0'	21	4.1	－	・	・	S	・	4：鹿児島県 鹿児島十島村悪石島＊
63	7	6	12	42		トカラ列島近海	29°	19.2'	129°	31.4'	9	4.5	4.8	・	・	S	・	4：鹿児島県 鹿児島十島村悪石島＊
64	7	6	12	49		トカラ列島近海	29°	21.1'	129°	30.5'	20	3.6	－	・	・	S	・	4：鹿児島県 鹿児島十島村悪石島＊
65	7	6	13	19		トカラ列島近海	29°	21.6'	129°	29.0'	22	4.4	－	・	・	S	・	4：鹿児島県 鹿児島十島村悪石島＊
66	7	6	14	1		トカラ列島近海	29°	20.9'	129°	30.4'	21	4.9	－	・	・	S	・	5強：鹿児島県 鹿児島十島村悪石島＊
67	7	6	14	7		トカラ列島近海	29°	21.9'	129°	30.8'	23	5.5	5.5	・	・	S	・	5強：鹿児島県 鹿児島十島村悪石島＊
68	7	6	23	44		トカラ列島近海	29°	20.7'	129°	30.6'	17	4.5	4.9	・	・	S	・	4：鹿児島県 鹿児島十島村悪石島＊
69	7	6	23	50		トカラ列島近海	29°	20.8'	129°	30.0'	18	4.5	4.8	・	・	S	・	4：鹿児島県 鹿児島十島村悪石島＊
70	7	7	0	8		トカラ列島近海	29°	20.6'	129°	29.9'	ごく浅い	4.3	－	・	・	S	・	4：鹿児島県 鹿児島十島村悪石島＊
71	7	7	0	12		トカラ列島近海	29°	21.0'	129°	28.6'	22	5.1	5.2	・	・	S	・	5弱：鹿児島県 鹿児島十島村悪石島＊
72	7	7	12	2		トカラ列島近海	29°	19.9'	129°	29.4'	15	4.5	4.8	・	・	S	・	4：鹿児島県 鹿児島十島村悪石島＊
73	7	8	11	0		トカラ列島近海	29°	20.9'	129°	25.2'	28	4.6	4.8	・	・	S	・	4：鹿児島県 鹿児島十島村悪石島＊
74	7	11	16	9		トカラ列島近海	29°	16.3'	129°	27.6'	11	5.0	4.9	・	・	S	・	4：鹿児島県 鹿児島十島村悪石島＊
75	7	11	16	30		トカラ列島近海	29°	16.5'	129°	27.2'	13	4.9	4.9	・	・	S	・	4：鹿児島県 鹿児島十島村悪石島＊
76	7	12	11	1		トカラ列島近海	29°	18.9'	129°	30.1'	13	4.9	4.9	・	・	S	・	4：鹿児島県 鹿児島十島村悪石島＊
77	7	13	5	32		トカラ列島近海	29°	18.3'	129°	30.9'	13	4.4	－	・	・	S	・	4：鹿児島県 鹿児島十島村悪石島＊
78	7	13	5	54		トカラ列島近海	29°	17.4'	129°	32.4'	11	4.4	－	・	・	S	・	4：鹿児島県 鹿児島十島村悪石島＊
79	7	13	20	19		トカラ列島近海	29°	19.3'	129°	28.2'	9	4.9	5.0	・	・	S	・	4：鹿児島県 鹿児島十島村悪石島＊
80	7	13	20	28		トカラ列島近海	29°	17.6'	129°	30.8'	10	4.7	4.7	・	・	S	・	4：鹿児島県 鹿児島十島村悪石島＊
81	7	14	8	32		トカラ列島近海	29°	18.4'	129°	30.2'	13	4.3	－	・	・	S	・	4：鹿児島県 鹿児島十島村悪石島＊
82	7	15	13	20		トカラ列島近海	29°	19.3'	129°	28.8'	12	5.4	5.2	・	・	S	・	4：鹿児島県 鹿児島十島村悪石島＊
83	7	15	23	47		茨城県北部	36°	27.6'	140°	36.8'	56	4.9	4.9	・	・	S	・	4：栃木県 市貝町市埜＊ 茨城県 笠間市石井＊
84	7	16	2	15		トカラ列島近海	29°	18.5'	129°	26.6'	12	4.7	4.8	・	・	S	・	4：鹿児島県 鹿児島十島村悪石島＊
85	7	16	15	5		トカラ列島近海	29°	18.4'	129°	31.0'	10	4.4	－	・	・	S	・	4：鹿児島県 鹿児島十島村悪石島＊
86	7	16	15	14		トカラ列島近海	29°	19.5'	129°	29.8'	12	4.2	－	・	・	S	・	4：鹿児島県 鹿児島十島村悪石島＊
87	7	25	11	17		長崎県南西部	32°	48.0'	130°	7.7'	9	4.8	－	・	・	S	・	4：長崎県 雲仙市小浜町雲仙 諫早市多良見町＊ 諫早市森山町＊ など1県8地点
88	7	28	12	10		十勝地方南部	42°	19.9'	143°	7.5'	51	5.2	5.3	・	・	S	・	4：北海道 浦河町潮見 浦河町築地＊ 更別村更別＊
89	8	14	4	13		茨城県沖	36°	27.4'	141°	5.1'	47	5.2	5.0	・	・	S	・	4：茨城県 笠間市石井＊
90	8	17	6	13		日向灘	32°	2.3'	131°	56.1'	29	5.7	5.6	・	H	S	・	4：宮崎県 宮崎市松橋＊ 宮崎市霧島串間市役所＊ など1県6地点 被害：負傷者1人（2025年8月17日現在、宮崎県よる）
91	8	30	1	29		宮城県沖	38°	26.6'	142°	12.0'	41	5.8	5.6	・	・	S	・	4：宮城県 大崎市古川旭＊ 石巻市桃生町＊ 東松島市矢本＊ など1県7地点 長周期地震動階級1を観測
92	9	1	15	30		トカラ列島近海	29°	20.4'	129°	30.3'	10	4.0	－	・	・	S	・	4：鹿児島県 鹿児島十島村悪石島＊
93	9	5	21	0		茨城県南部	36°	4.0'	139°	53.8'	46	4.4	－	・	・	S	・	4：栃木県 下野市田中＊ 下野市笹原＊
94	9	13	23	22		トカラ列島近海	29°	55.1'	129°	59.2'	10	4.5	－	・	・	S	・	4：鹿児島県 鹿児島十島村中之島徳之尾
95	9	17	21	55		トカラ列島近海	29°	35.1'	129°	43.1'	1	4.7	4.8	・	・	S	・	5弱：鹿児島県 鹿児島十島村諏訪之瀬島＊
96	9	17	22	0		トカラ列島近海	29°	38.1'	129°	38.0'	ごく浅い	4.8	4.9	・	・	S	・	4：鹿児島県 鹿児島十島村諏訪之瀬島＊
97	9	19	8	11		トカラ列島近海	29°	38.6'	129°	42.8'	3	3.5	－	・	・	S	・	4：鹿児島県 鹿児島十島村諏訪之瀬島＊
98	9	19	9	10		トカラ列島近海	29°	37.3'	129°	45.7'	ごく浅い	3.9	－	・	・	S	・	4：鹿児島県 鹿児島十島村諏訪之瀬島＊

令和7年12月 地震・火山月報（防災編）

No.	震源時					震央地名	震源要素（注1）（注2）							M	H	S	T	最大震度・被害状況など（注4）
							緯度		経度		深さ (km)	M	Mw					
	月	日	時	分	度		分	度	分									
99	10	5	0	21	福島県沖	37°	25.2'	141°	35.1'	45	6.0	6.0	M	・	S	・	4：福島県 双葉町長塚＊	
100	10	7	9	30	福島県沖	37°	31.9'	141°	22.5'	52	5.0	5.2	・	・	S	・	4：福島県 双葉町長塚＊ 浪江町幾世橋	
101	10	22	18	17	釧路沖	42°	55.4'	145°	28.5'	43	5.1	5.0	・	・	S	・	4：北海道 根室市厚床＊ 浜中町茶内＊	
102	10	25	1	40	根室半島南東沖	42°	56.0'	145°	37.0'	40	5.8	5.8	・	・	S	・	5弱：北海道 根室市牧の内＊ 根室市厚床＊ 長周期地震動階級1を観測	
103	10	26	12	4	栃木県北部	36°	37.5'	139°	27.1'	5	4.7	4.4	・	・	S	・	4：栃木県 日光市足尾町中才＊ 日光市足尾町通洞＊	
104	11	3	19	18	鹿児島県薩摩地方	31°	49.5'	130°	43.6'	ごく浅い	3.3	－	・	・	S	・	4：鹿児島県 鹿児島空港	
105	11	9	17	3	三陸沖	39°	24.1'	143°	30.4'	16	6.9	6.7	M	・	S	T	4：岩手県 盛岡市藪川＊ 矢巾町南矢幅＊ 宮城県 涌谷町新町裏 津波注意報を岩手県に発表発表 津波観測：大船渡で16cm ^{（注7）} 、宮古で9cm ^{（注7）} の津波を観測 緊急地震速報（警報）を発表 長周期地震動階級1を観測	
106	11	9	17	14	三陸沖	39°	28.9'	143°	31.3'	浅い	6.1	－	M	・	・	・		
107	11	9	17	54	三陸沖	39°	27.1'	143°	24.1'	14	6.6	6.4	M	・	・	・	長周期地震動階級1を観測	
108	11	10	16	23	三陸沖	39°	33.5'	143°	33.4'	浅い	6.4	6.1	M	・	・	・	長周期地震動階級1を観測	
109	11	25	18	1	熊本県阿蘇地方	32°	59.9'	131°	6.5'	9	5.8	5.4	・	H	S	・	5強：熊本県 産山村山鹿＊ 長周期地震動階級1を観測 被害：負傷者1人（2025年12月3日現在、総務省消防庁による）	
110	11	25	21	59	熊本県阿蘇地方	32°	59.1'	131°	6.6'	9	4.3	－	・	・	S	・	4：熊本県 阿蘇市一の宮町＊ 南阿蘇村中松 阿蘇市波野＊ など2県4地点	
111	12	2	19	3	釧路沖	42°	56.3'	145°	27.6'	45	5.2	5.0	・	・	S	・	4：北海道 浜中町茶内＊ 根室市厚床＊ 釧路市黒金町＊ など1県8地点	
112	12	8	23	15	青森県東方沖	40°	58.1'	142°	17.3'	54	7.5	7.4	M	H	S	T	6強：青森県 八戸市南郷＊ 津波警報を北海道、青森県、岩手県の太平洋沿岸に発表 津波観測：岩手県の久慈港で64cm ^{（注7）} 、北海道の浦河で50cm ^{（注7）} の津波を観測するなど北海道から東北地方にかけての太平洋沿岸を中心に津波を観測 緊急地震速報（警報）を発表 長周期地震動階級3を観測 北海道・三陸沖後発地震注意情報を発表 被害：負傷者46人、住家全壊1棟など（12月16日15時00分現在、総務省消防庁による）	
113	12	9	3	56	青森県東方沖	40°	57.0'	143°	7.7'	19	6.1	6.0	M	・	・	・		
114	12	9	6	52	青森県東方沖	40°	56.6'	143°	18.1'	15	6.6	6.5	M	・	S	・	4：青森県 五戸町古館 岩手県 盛岡市藪川＊ 平内町小湊 など2県8地点 長周期地震動階級1を観測	
115	12	10	23	52	青森県東方沖	40°	50.2'	142°	45.4'	36	6.0	5.8	M	・	S	・	4：青森県 五戸町古館	
116	12	12	11	44	青森県東方沖	40°	54.0'	142°	57.9'	17	6.9	6.8	M	・	S	T	4：青森県 東北町上北南＊ 五戸町古館野辺地町野辺地＊ など5県66地点 津波注意報を北海道から宮城県の太平洋沿岸に発表 津波観測：北海道のえりも町庶野 ^{（注8）} で0.2m ^{（注7）} 、青森県の八戸港で14cm ^{（注7）} の津波を観測するなど、北海道と青森県の太平洋沿岸で津波を観測 緊急地震速報（警報）を発表 長周期地震動階級2を観測	
117	12	12	19	5	茨城県南部	36°	11.6'	140°	3.5'	52	4.9	4.8	・	・	S	・	4：茨城県 筑西市舟生 埼玉県 春日部市粕壁＊ 城里町石塚＊ など4県9地点	
118	12	14	23	26	石川県西方沖	37°	3.3'	136°	37.5'	8	4.9	4.8	・	・	S	・	4：石川県 志賀町香能＊	
119	12	21	10	29	青森県東方沖	40°	43.5'	142°	15.2'	51	5.6	5.4	・	・	S	・	4：青森県 階上町道仏＊ 岩手県 軽米町軽米＊ 八戸市湊町 など2県7地点	
120	12	28	0	5	台湾付近	24°	37.9'	121°	58.2'	86	7.0	6.6	M	・	・	・		
121	12	30	17	12	奄美大島近海	27°	40.4'	128°	42.6'	19	5.7	5.6	・	・	S	・	4：鹿児島県 天城町平土野＊ 伊仙町伊仙＊ 徳之島町亀津＊	
122	12	31	23	26	岩手県沖	40°	4.1'	142°	53.1'	32	6.1	6.0	M	・	S	・	4：岩手県 盛岡市藪川＊	

（注1）震源要素は再調査後、修正することがある。

（注2）深さに＊が付いている地震は、CMT解の深さを用いている。

（注3）M H S Tの各項目について、M:M6.0以上の地震、H:被害を伴った地震、S:震度4以上を観測した地震、T:津波を観測した地震、として該当項目にそれぞれの記号を記した。

（注4）最大震度の観測点名にある＊印は、地方公共団体もしくは国立研究開発法人防災科学技術研究所の震度観測点の情報である。被害の報告は出典の記載がないものは総務省消防庁による

（注5）トカラ列島近海（小宝島付近）の地震活動による被害については、7月3日16時13分にトカラ列島近海で発生したM5.5の地震（最大震度6弱）の欄のみに記載した。

（注6）国土交通省港湾局の観測施設である。

（注7）津波の観測値は後日の調査で変更する場合がある。

（注8）巨大津波観測計により観測されたことを示す（観測単位は0.1m）。