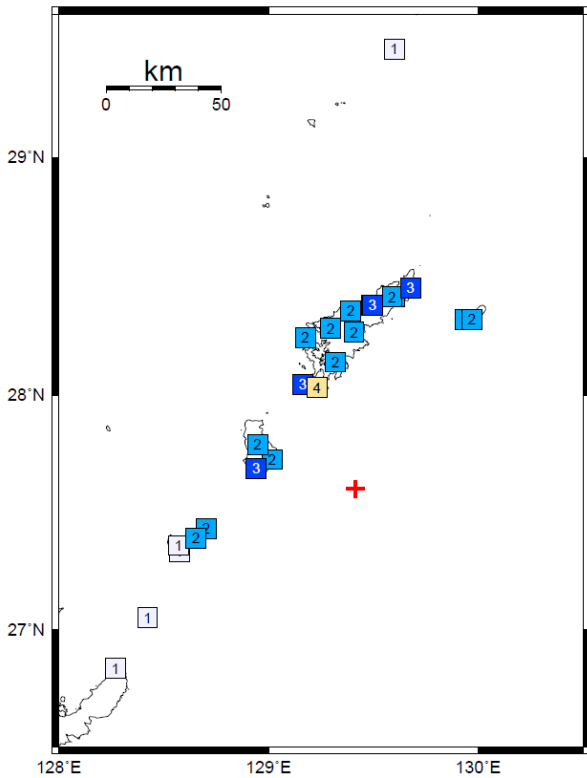
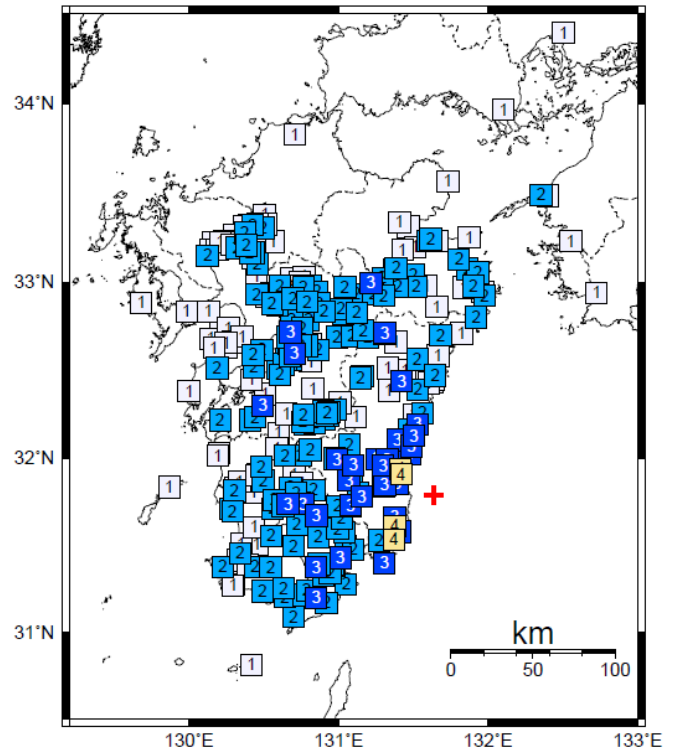


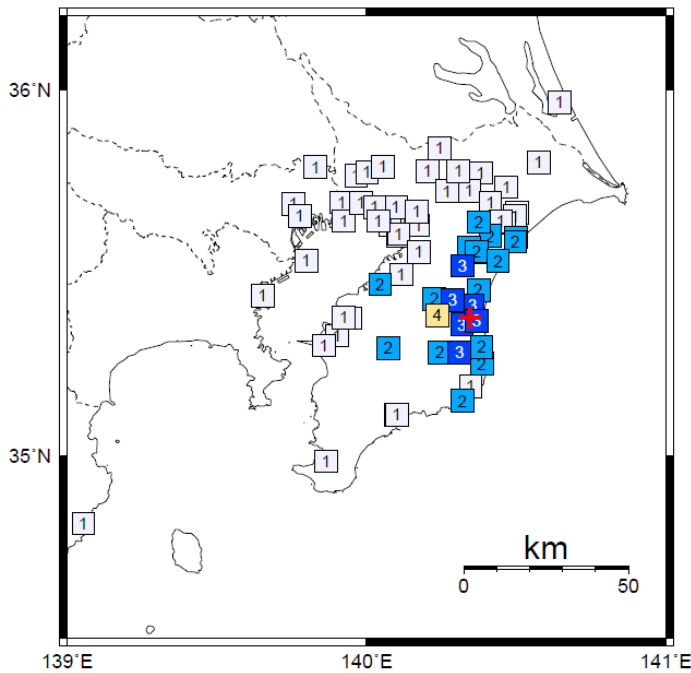
1 12月13日23時25分 奄美大島近海
 (M6.0、深さ18km^(注)、最大震度4)
 (注) 気象庁のCMT解による



2 12月18日03時06分 日向灘
 (M5.4、深さ34km、最大震度4)



3 12月19日00時02分 千葉県北東部
 (M4.1、深さ27km、最大震度4)



震度分布図 凡例	
4	震度4
3	震度3
2	震度2
1	震度1

図4 震度分布図
 (各図の左上の数字は表1、図2、図3の番号に対応する。赤の+印は震央を示す)

※その他の地震の震度分布図については、気象庁HPの震度データベース
<https://www.data.jma.go.jp/eqdb/data/shindo/index.php> をご覧ください。