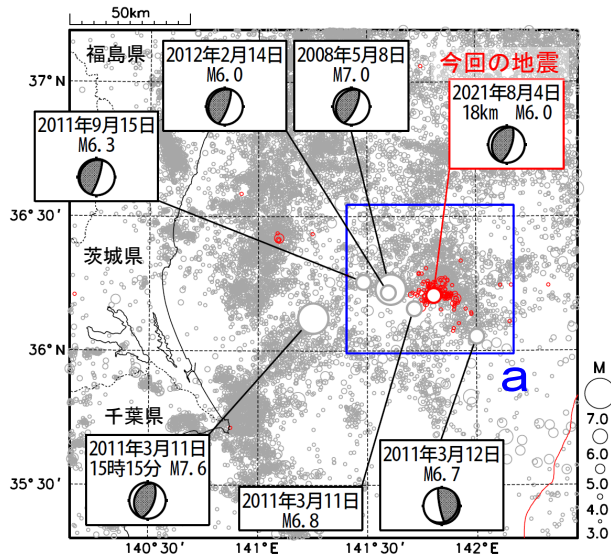


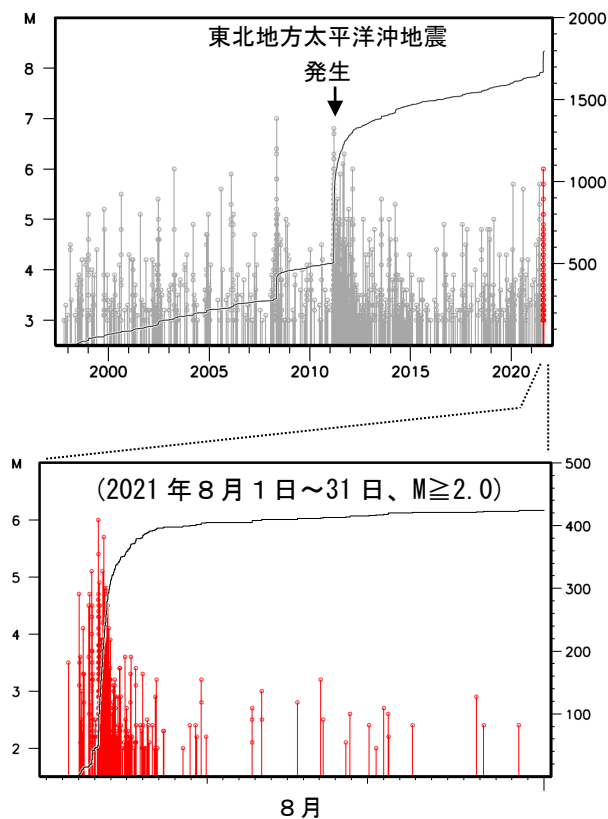
8月4日 茨城県沖の地震

震央分布図
 (1997年10月1日～2021年8月31日、
 深さ0～120km、 $M \geq 3.0$)
 2021年8月の地震を赤く表示
 図中の発震機構はCMT解



赤線は海溝軸を示す。

領域a内のM-T図及び回数積算図

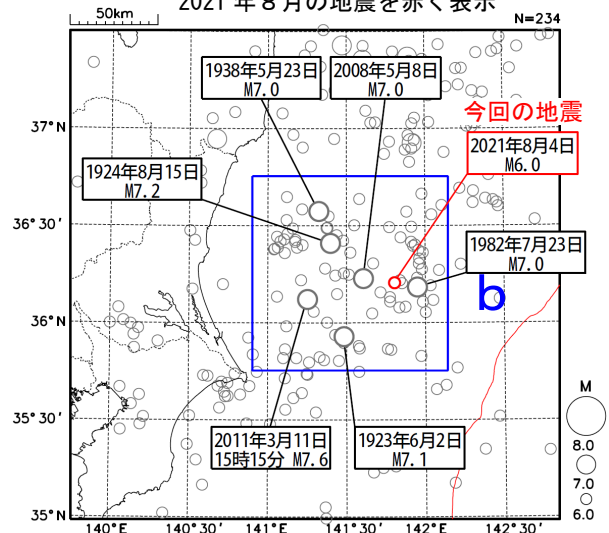


2021年8月4日05時33分に茨城県沖の深さ18kmでM6.0の地震（最大震度3）が発生した。この地震は、発震機構（CMT解）が西北西-東南東方向に圧力軸を持つ逆断層型で、太平洋プレートと陸のプレートの境界で発生した。今回の震央付近（領域a）では、2021年8月3日から4日までに震度1以上を観測する地震が14回（震度3：1回、震度2：4回、震度1：9回）発生した。

1997年10月以降の活動をみると、今回の地震の震央付近（領域a）では、M5.0以上の地震が時々発生している。また、2008年5月8日にM7.0の地震（最大震度5弱）が発生し、負傷者6人などの被害が生じた（総務省消防庁による）。

1919年以降の活動をみると、今回の地震の震央周辺（領域b）では、M7.0以上の地震が時々発生している。このうち、2011年3月11日15時15分に茨城県沖で発生したM7.6の地震（最大震度6強）は、東北地方太平洋沖地震の最大余震である。

震央分布図
 (1919年1月1日～2021年8月31日、
 深さ0～120km、 $M \geq 6.0$)
 2021年8月の地震を赤く表示



赤線は海溝軸を示す。

領域b内のM-T図

