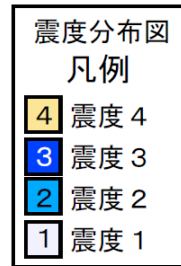
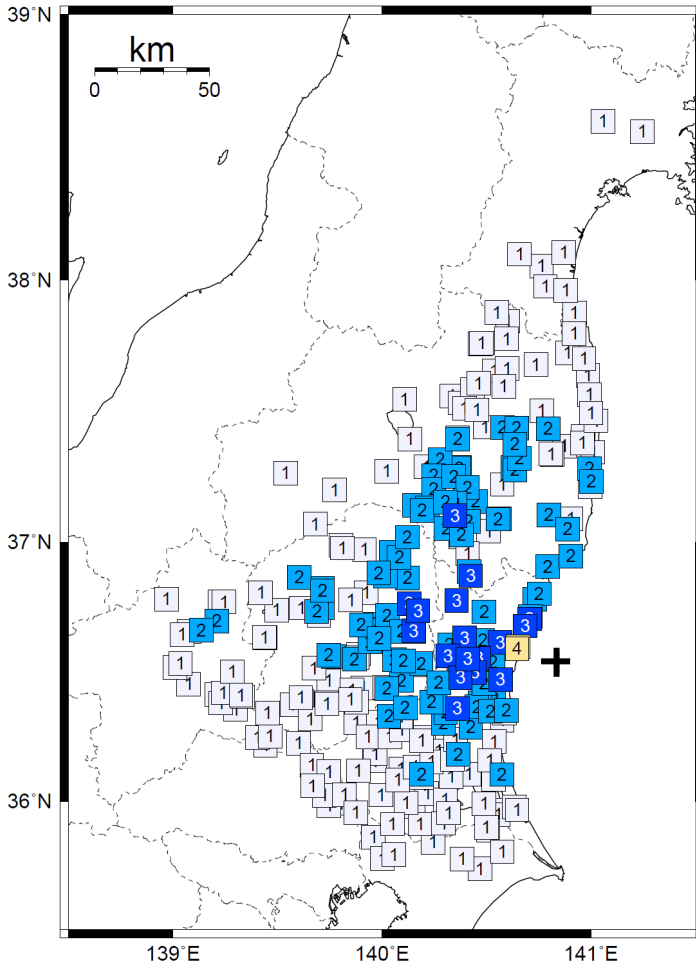


2 11月8日18時18分 茨城県沖
(M4.4、深さ52km、最大震度4)



3 11月17日20時05分 伊豆大島近海
(M4.7、深さ13km、最大震度4)

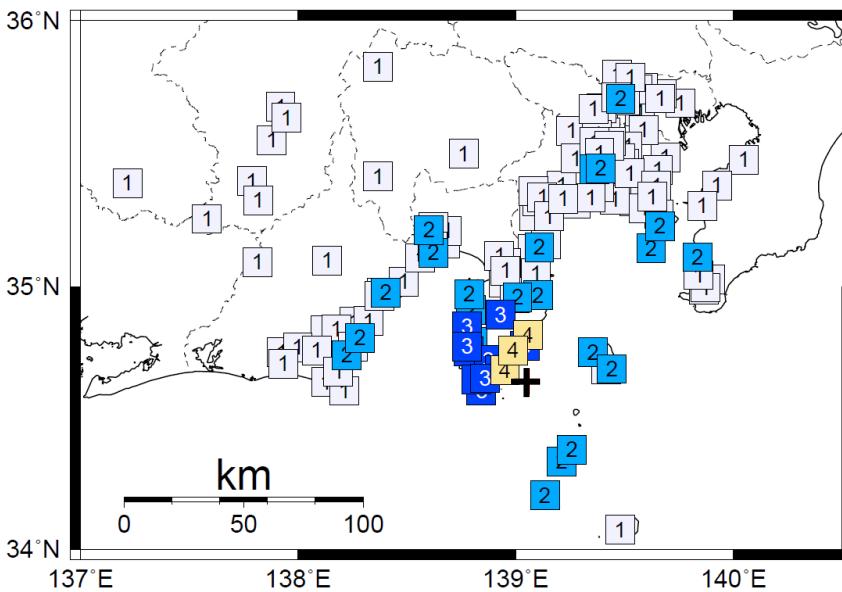


図4 震度分布図（続く）
（各図の左上の数字は表1、図2、図3の番号に対応する。+印は震央を示す）
※その他の地震の震度分布図については、気象庁HPの震度データベース
(<https://www.data.jma.go.jp/svd/eqdb/data/shindo/index.php>) をご覧ください。

7 11月26日15時09分 瀬戸内海中部
(M4.6、深さ16km、最大震度4)

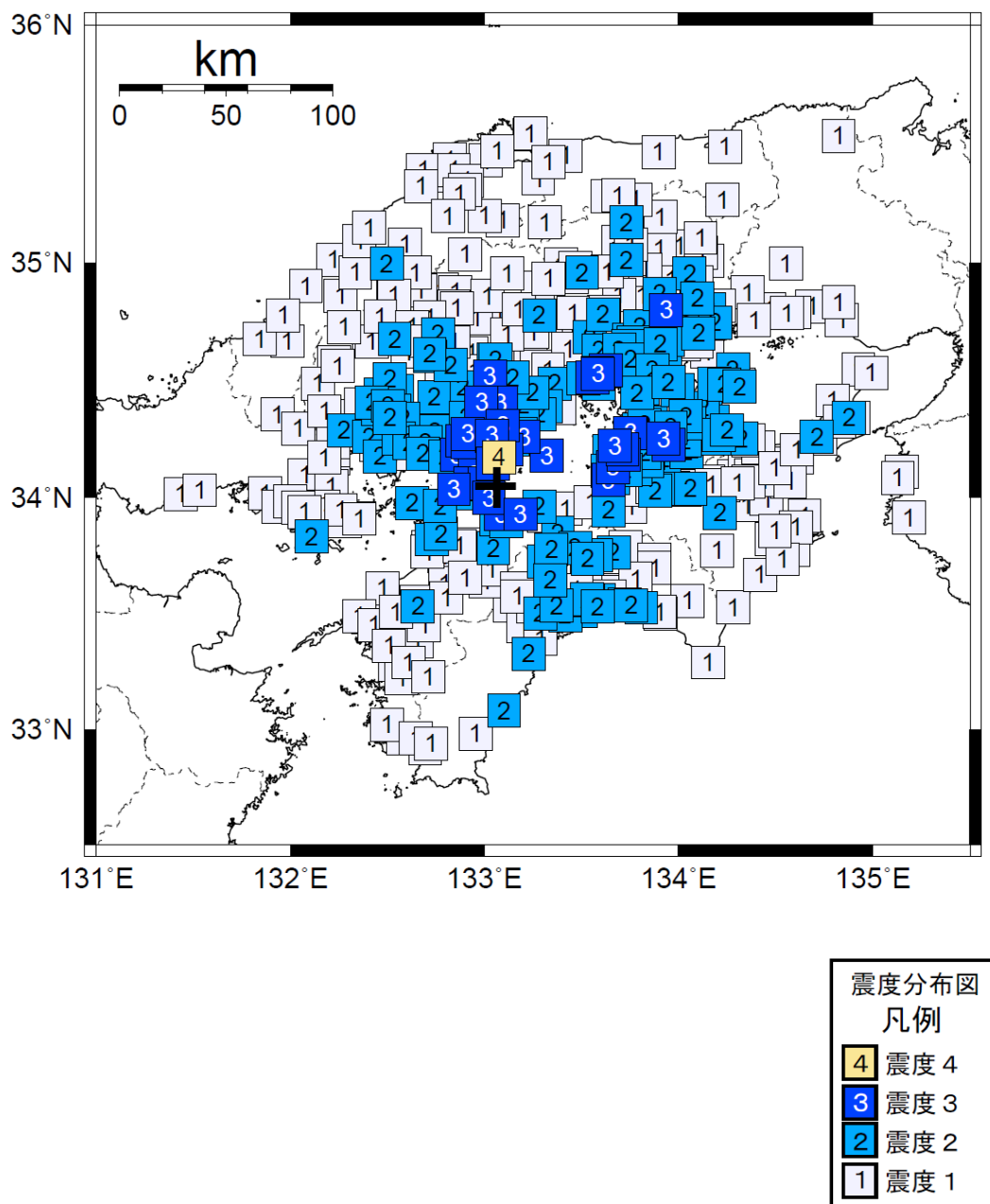


図4 震度分布図（続き）
 （各図の左上の数字は表1、図2、図3の番号に対応する。+印は震央を示す）
 ※その他の地震の震度分布図については、気象庁HPの震度データベース
 (<https://www.data.jma.go.jp/svd/eqdb/data/shindo/index.php>) をご覧ください。