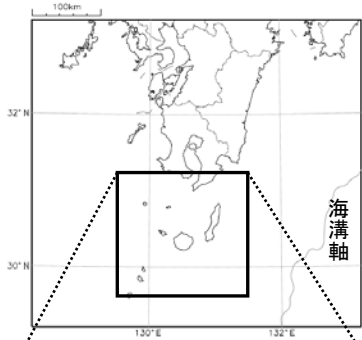
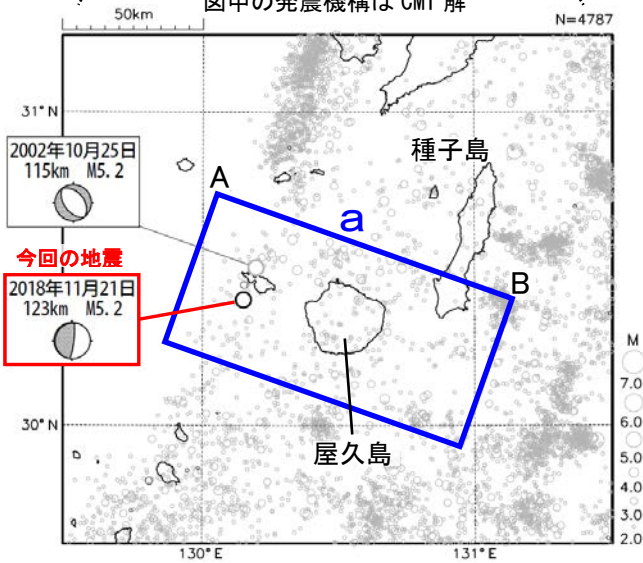


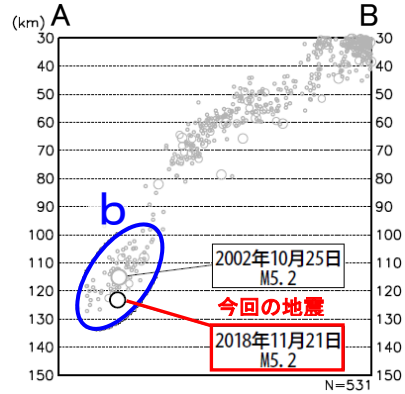
# 11月21日 種子島近海の地震



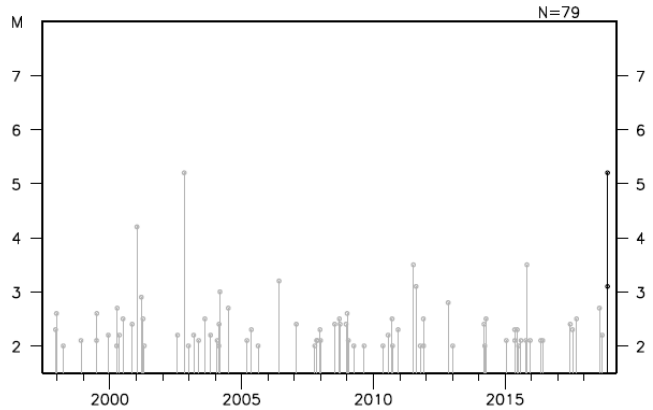
震央分布図  
(1997年10月1日～2018年11月30日、  
深さ30～150km、 $M \geq 2.0$ )  
2018年11月の地震を濃く表示  
図中の発震機構はCMT解



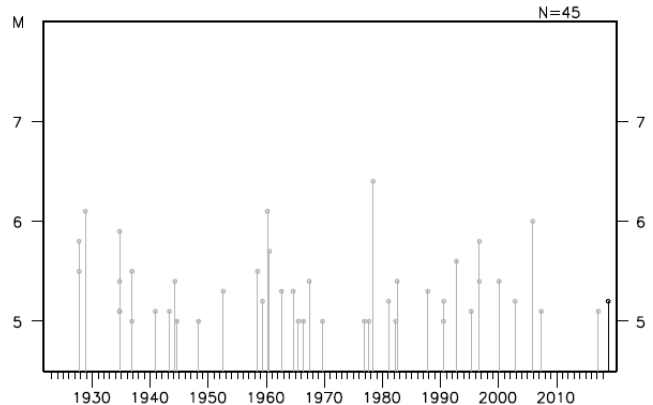
領域a内の断面図 (A-B投影)



領域b内のM-T図



領域c内のM-T図



震央分布図  
(1923年1月1日～2018年11月30日、  
深さ0～200km、 $M \geq 5.0$ )  
2018年11月の地震を濃く表示

