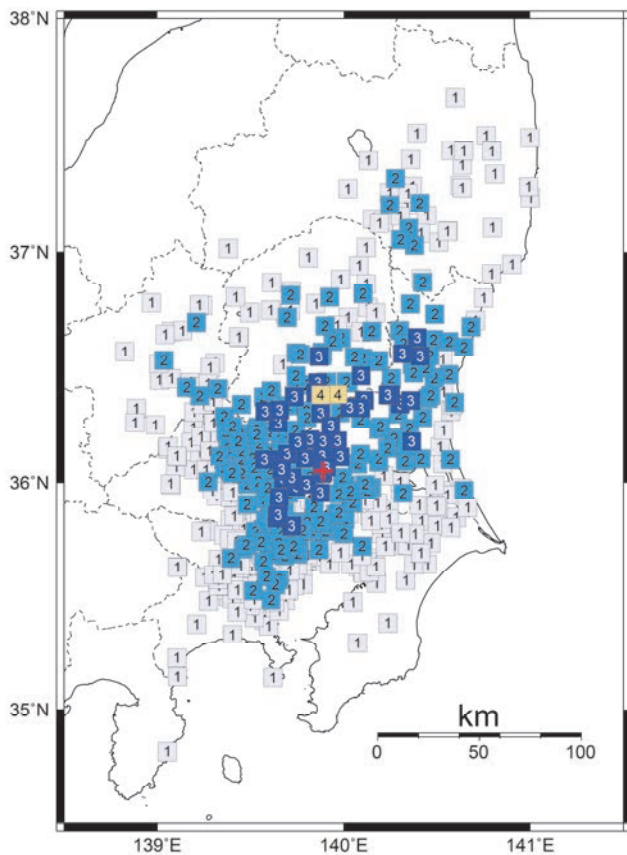
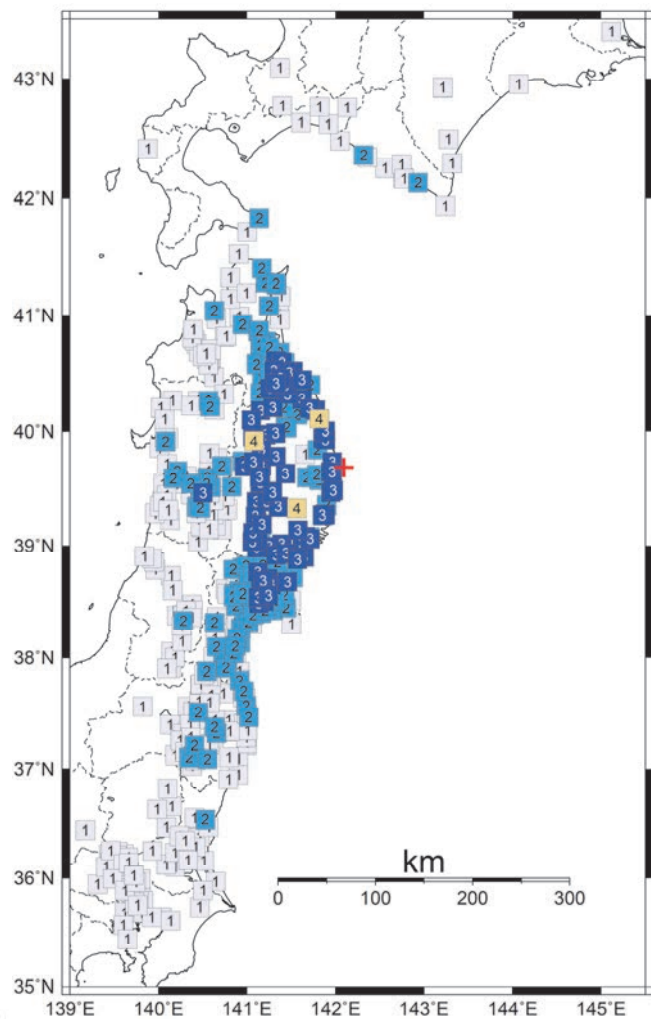


1 12 月 2 日 00 時 12 分 茨城県南部
(M4.4、深さ 43km、最大震度 4)



4 12 月 16 日 02 時 58 分 岩手県沖
(M5.5、深さ 52km、最大震度 4)



2 12 月 6 日 00 時 13 分 長野県中部
(M5.3、深さ 10km、最大震度 4)

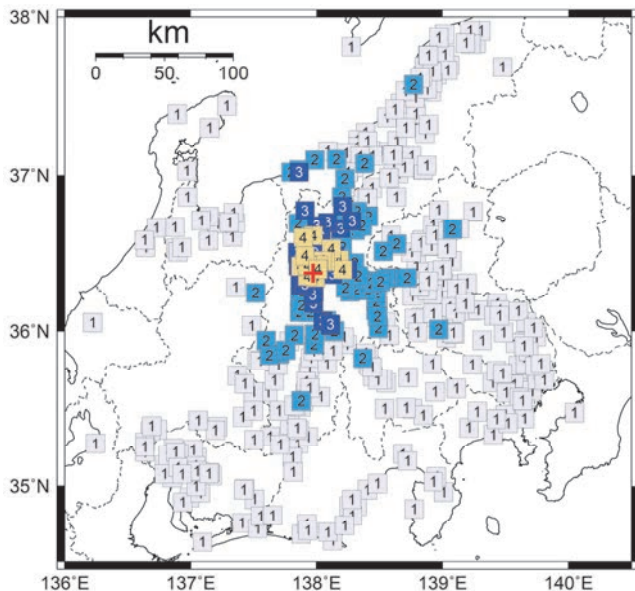


図 3 震度分布図（各図の左上の数字は表 1、図 2 の番号に対応する。+印は震央を示す。）

※その他の地震の震度分布図については、気象庁 HP の震度データベース
(<http://www.data.jma.go.jp/svd/eqdb/data/shindo/index.php>) をご覧ください。