

地震防災対策強化地域判定会検討結果

8 月 28 日に気象庁において第 376 回地震防災対策強化地域判定会(定例)を開催し、気象庁は「最近の東海地域とその周辺の地殻活動」として次の調査結果を発表した(図 2～図 10)。

現在のところ、東海地震に結びつくと思われる特段の変化は観測していません。

1. 地震の観測状況

8 月 16 日に愛知県のプレート境界付近を震源とする深部低周波地震(微動)を観測しました。

2. 地殻変動の観測状況

G N S S 観測及び水準測量の結果では、御前崎の長期的な沈降傾向は継続しています。

3. 地殻活動の評価

上記観測結果を総合的に判断すると、東海地震の想定震源域ではプレート境界の固着状況に特段の変化を示すようなデータは今のところ得られていません。

以上のように、現在のところ、東海地震に結びつくと思われる特段の変化は観測していません。

なお、G N S S 観測の結果によると「平成 23 年(2011 年)東北地方太平洋沖地震」による余効変動が、小さくなりつつありますが東海地方においてもみられています。

大規模な地震から国民の生命・財産を保護することを目的として、昭和 53 年(1978 年)12 月に施行された「大規模地震対策特別措置法」では、大規模な地震の発生のおそれがあり、その地震によって大きな被害が予想されるような地域を予め「地震防災対策強化地域」(以下、「強化地域」という。)として指定し、地震予知のための観測施設の整備を強化し、予め地震防災に関する計画をたてる等、各種の措置を講じることとしている。強化地域は平成 14 年(2002 年)4 月に見直しが行われ、現在、静岡県全域と東京都、神奈川・山梨・長野・岐阜・愛知及び三重の各県にまたがる 157 市町村(平成 24 年 4 月現在)が強化地域に指定されている。強化地域では、マグニチュード 8 クラスと想定されている大地震(東海地震)が起こった場合、震度 6 弱以上(一部地域では震度 5 強程度)になり、沿岸では大津波の来襲が予想されている。

気象庁では、いつ発生してもおかしくない状態にある「東海地震」を予知すべく、東海地域の地震活動や地殻変動等の状況を監視している。また、これらの状況を定期的に評価するため、地震防災対策強化地域判定会を毎月開催して委員の意見提供等を受け、現在の状況を取りまとめたコメント「最近の東海地域とその周辺の地殻活動」を発表している。

【地震防災対策強化地域判定会検討結果の頁で使われる用語】

- ・「想定震源域」と「固着域」
東海地震発生時には、「固着域」(プレート間が強く「くっついている」と考えられている領域)あるいはその周辺の一部からゆっくりしたずれ(前兆すべり)が始まり、最終的には「想定震源域」全体が破壊すると考えられている。
 - ・「クラスタ」、「クラスタ除去」
地震は時間空間的に群(クラスタ: cluster)をなして起きることが多くある。「本震とその後に起きる余震」、「群発地震」などが典型的なクラスタで、余震活動等の影響を取り除いて地震活動全体の推移を見ることを「クラスタ除去」と言う。図 2 の静岡県中西部の場合、相互の震央間の距離が 3 km 以内で、相互の発生時間差が 7 日以内の地震群をクラスタとして扱い、その中の最大の地震をクラスタに含まれる地震の代表とし、地震が 1 つ発生したと扱う。
 - ・「長期的ゆっくりすべり(長期的スロースリップ)」
主に浜名湖周辺下のフィリピン海プレートと陸のプレートの境界が、数年間にかけてゆっくりとすべる現象で、十数年程度の間隔で繰り返し発生していると考えられており、今回は 2000 年秋頃～2005 年夏頃にかけて発生した。
 - ・「深部低周波地震(微動)」
深さ約 30km～40km で発生する、長周期の波が卓越する地震を「深部低周波地震」と言う。長野県南部～日向灘にかけては帯状につながる深部低周波地震の震央分布が見られる。深部低周波微動は、現象的には深部低周波地震と同じであるが、解析手法に違いがあるため、深部低周波地震が観測されない場合にも観測されることがある。
 - ・「短期的ゆっくりすべり(短期的スロースリップ)」
「短期的ゆっくりすべり」は、深部低周波地震(微動)の発生領域とほぼ同じ領域でのフィリピン海プレートと陸のプレートの境界のすべりと考えられている。数日～1 週間程度継続する「短期的ゆっくりすべり(短期的スロースリップ)」が観測されるときは、ほぼ同時に深部低周波地震(微動)活動が観測されることが多い。
- なお、地震活動および地殻活動の解析には Hirose et al. (2008)* によるフィリピン海プレートと陸のプレートの境界データを使用している。
- *Hirose, F., J. Nakajima, and A. Hasegawa (2008), Three-dimensional seismic velocity structure and configuration of the Philippine Sea slab in southwestern Japan estimated by double-difference tomography, *J. Geophys. Res.*, 113, B09315, doi:10.1029/2007JB005274.

東海地域の地震活動指数

（参考）

（クラスタを除いた地震回数による） 2017 年 8 月 22 日現在

	① 静岡県中西部		② 愛知県		③ 浜名湖周辺			④ 駿河湾
	地殻内	フィリ ピン海 プレート	地殻内	フィリ ピン海 プレート	フィリピン海プレート内			全域
					全域	西側	東側	
短期活動指数	7	4	4	4	3	4	4	4
短期地震回数 (平均)	9 (5.29)	6 (7.00)	11 (13.16)	14 (14.15)	2 (3.72)	1 (1.43)	1 (2.28)	6 (6.06)
中期活動指数	6	2	2	4	2	3	3	4
中期地震回数 (平均)	20 (15.87)	14 (21.00)	32 (39.48)	41 (42.44)	3 (7.44)	1 (2.87)	2 (4.57)	13 (12.12)

静岡県中西部、愛知県、浜名湖周辺： $\Delta r=3\text{km}$ 、 $\Delta t=7\text{日}$

駿河湾： $\Delta r=10\text{km}$ 、 $\Delta t=10\text{日}$

*対象期間： 静岡県中西部、愛知県：短期30日間、中期90日間

浜名湖周辺、駿河湾：短期90日間、中期180日間

*基準期間： おおむね長期的スロースリップ（ゆっくり滑り）発生前の地震活動を基準とする。

静岡県中西部、愛知県：1997年－2001年（5年間）、駿河湾：1991年－2000年（10年間）、

浜名湖周辺：1997年－2000年 および 2006年－2012年（11年間）

[各領域の説明]

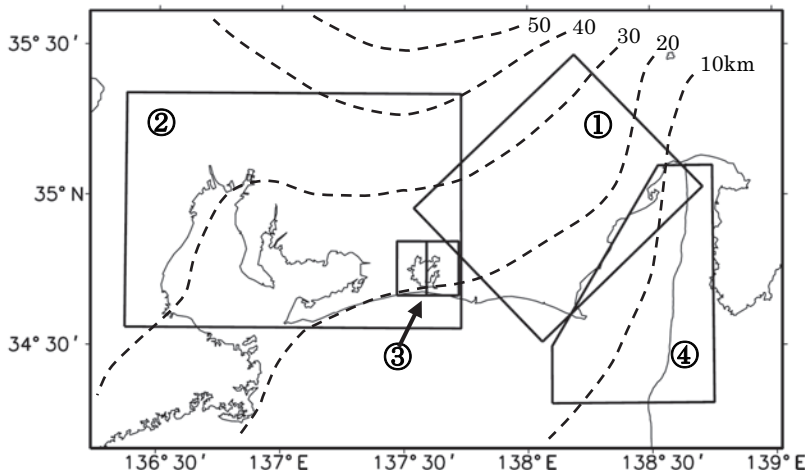
① 静岡県中西部：プレート間が強く「くっついている」と考えられている領域（固着域）。

② 愛知県：フィリピン海プレートが沈み込んでいく先の領域。

③ 浜名湖周辺：固着域の縁。長期的スロースリップ（ゆっくり滑り）が発生する場所であり、同期して地震活動が変化すると考えられている領域。

④ 駿河湾：フィリピン海プレートが沈み込み始める領域。

2009 年 8 月 11 日の駿河湾の地震（M6.5）と 2011 年 8 月 1 日の駿河湾の地震（M6.2）の余震域の活動を除いた場合での活動指数についても求めた（次ページ）。



指数	確率 (%)	地震数
8	1	多い
7	4	やや多い
6	10	
5	15	
4	40	ほぼ平常
3	15	
2	10	やや少ない
1	4	
0	1	少ない

*Hirose et al. (2008) によるプレート境界の等深線を破線で示す

図2 東海地域の地震活動指数

気象庁作成

地震活動指数の推移（中期活動指数）

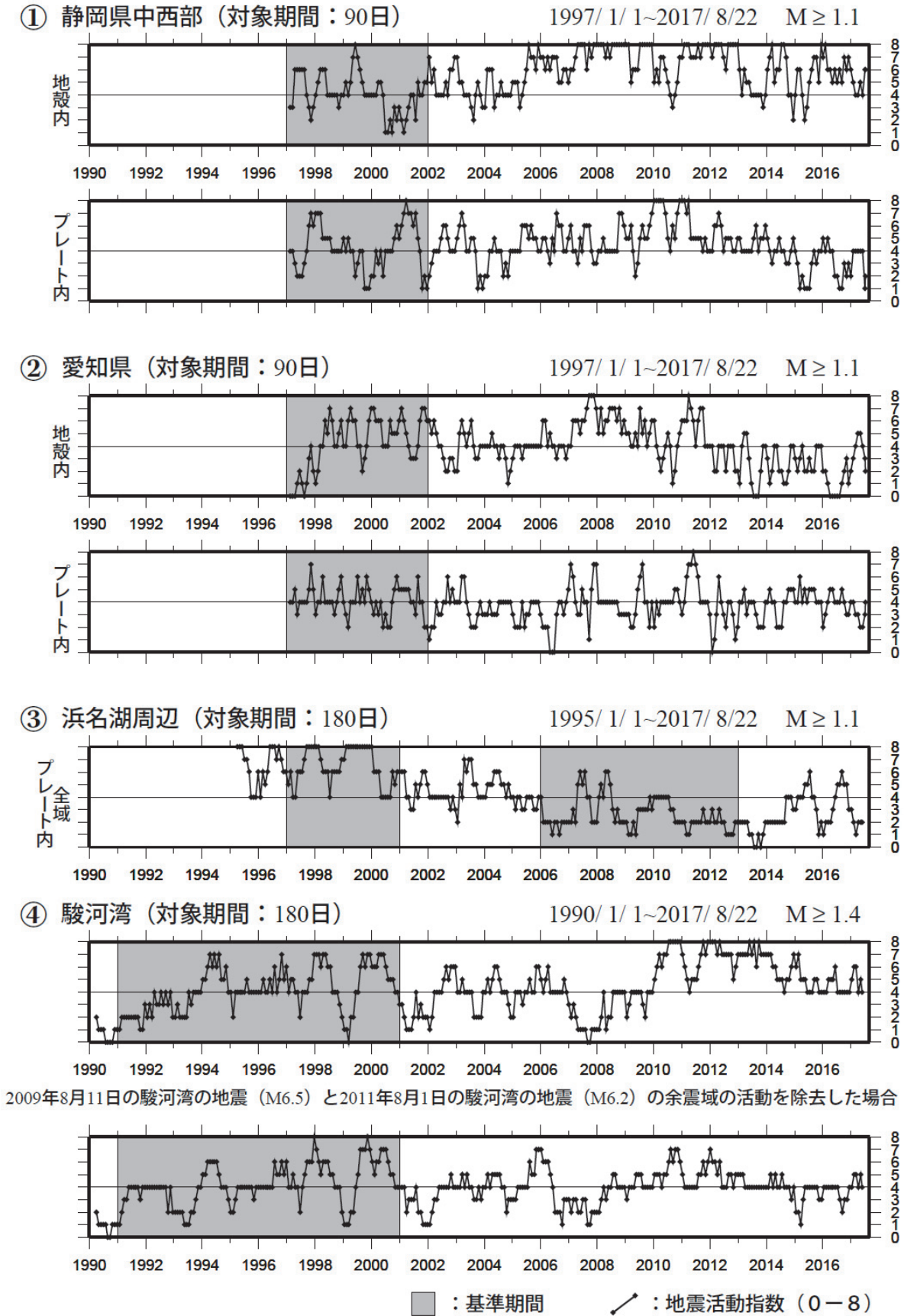


図 3 東海地域の地震活動指数の推移

深部低周波地震活動（2000年1月1日～2017年8月22日）
 深部低周波地震は、「短期的ゆっくりすべり」に密接に関連する現象とみられており、プレート境界の状態の変化を監視するために、その活動を監視している。

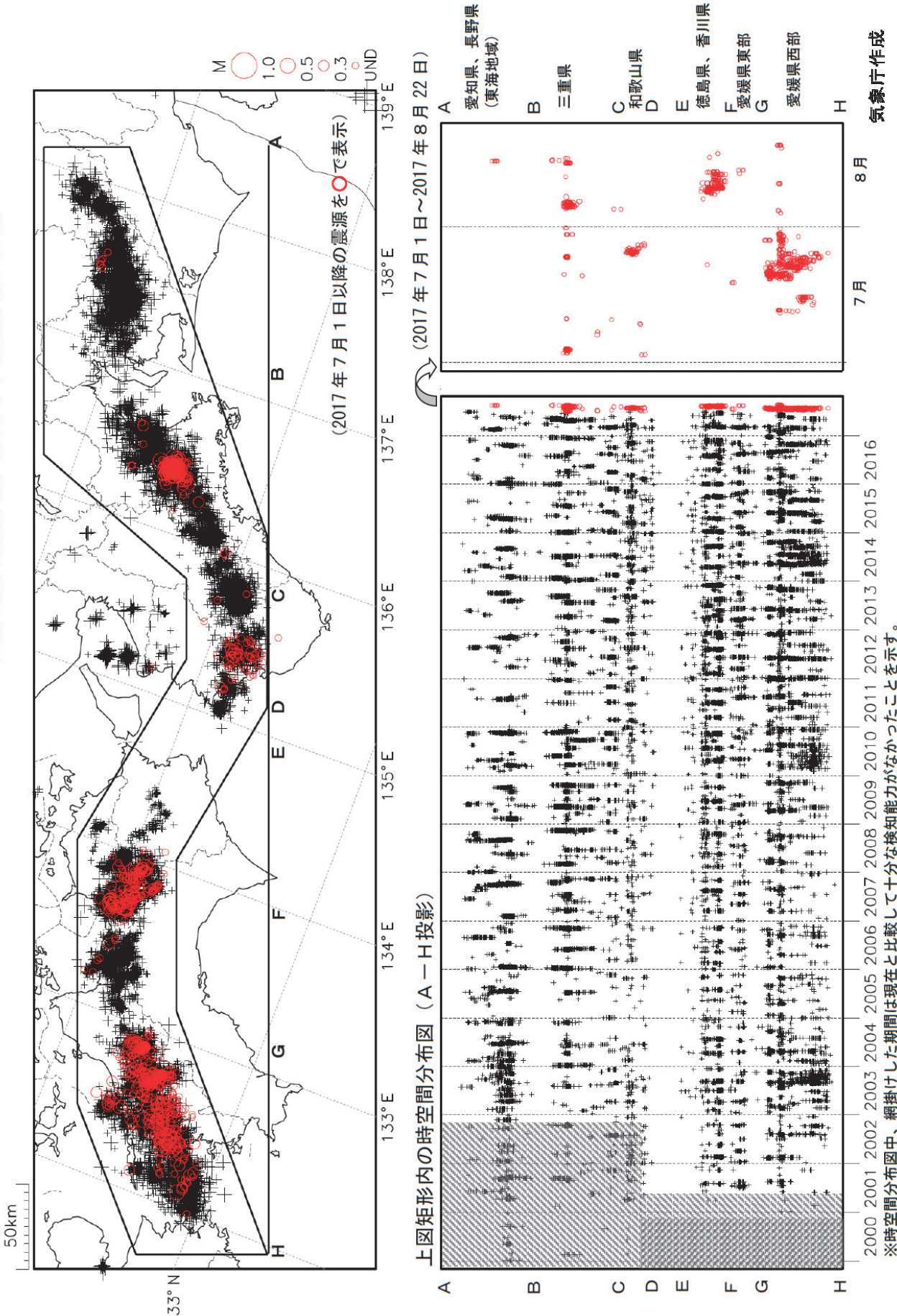


図 4 深部低周波地震活動（2000年1月1日～2017年8月22日）

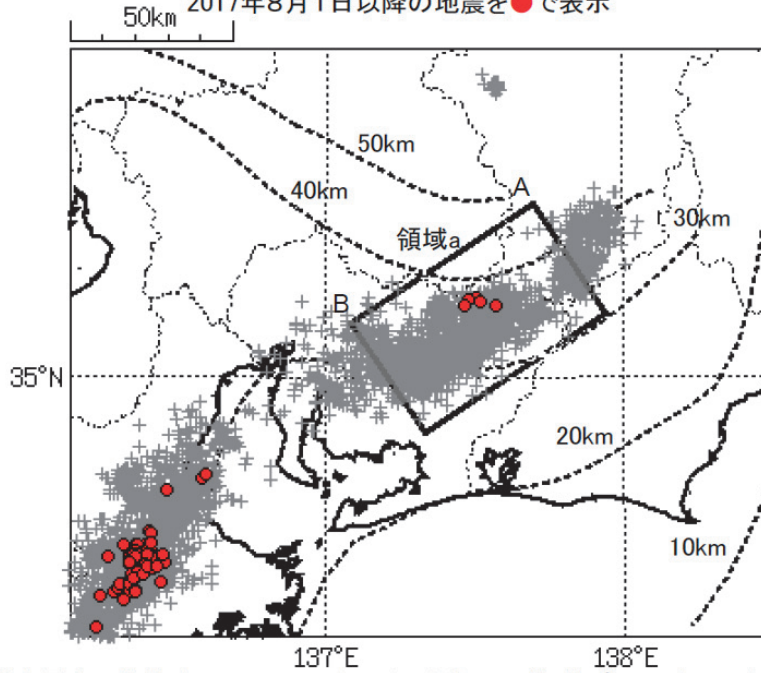
愛知県の深部低周波地震（微動）活動

8月16日に愛知県を震央とする深部低周波地震(微動)を観測した。
ひずみ計に特段の変化は観測されていない。

深部低周波地震（微動）活動

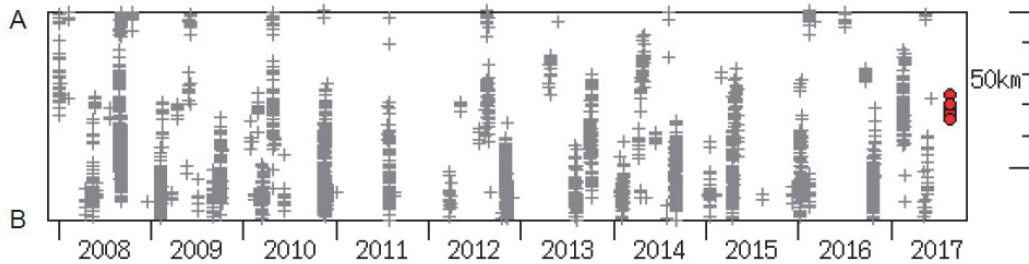
震央分布図

(2008年1月1日～2017年8月22日24時、深さ0～60km、Mすべて)
2017年8月1日以降の地震を●で表示

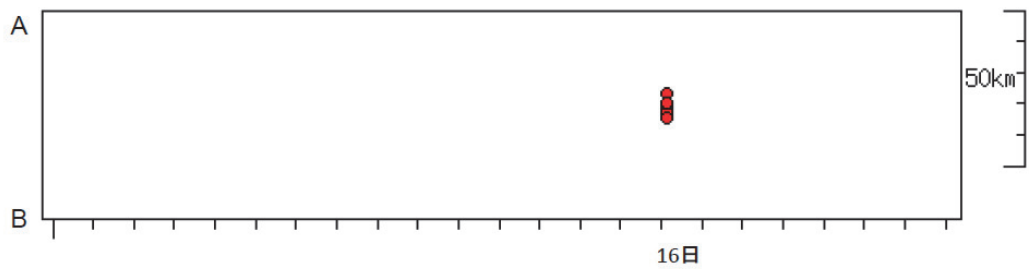


震央分布図中の点線は、Hirose et al.(2008)によるフィリピン海プレート上面の深さを示す。

震央分布図の領域a内のAB方向の時空間分布図



(2017年8月1日～8月22日24時)



2017年8月

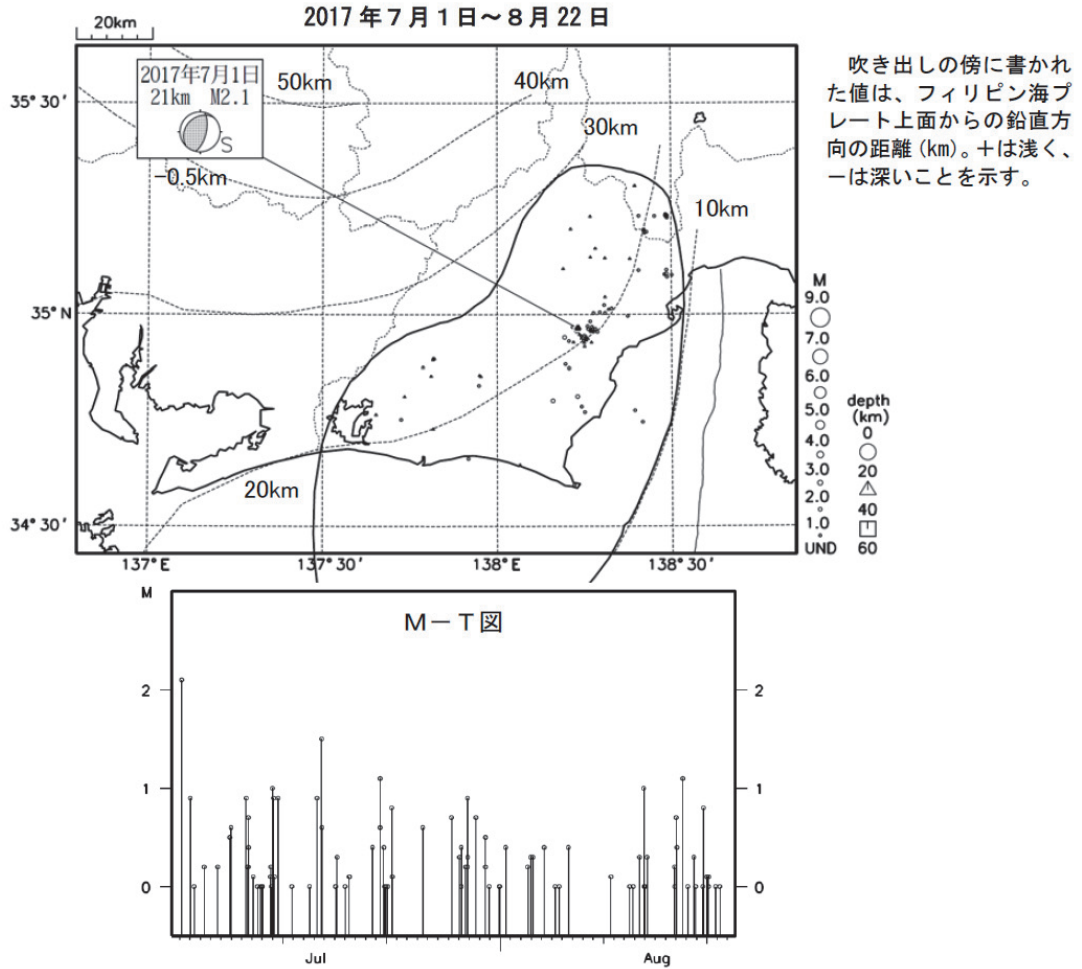
気象庁作成

図5 愛知県の深部低周波地震（微動）活動

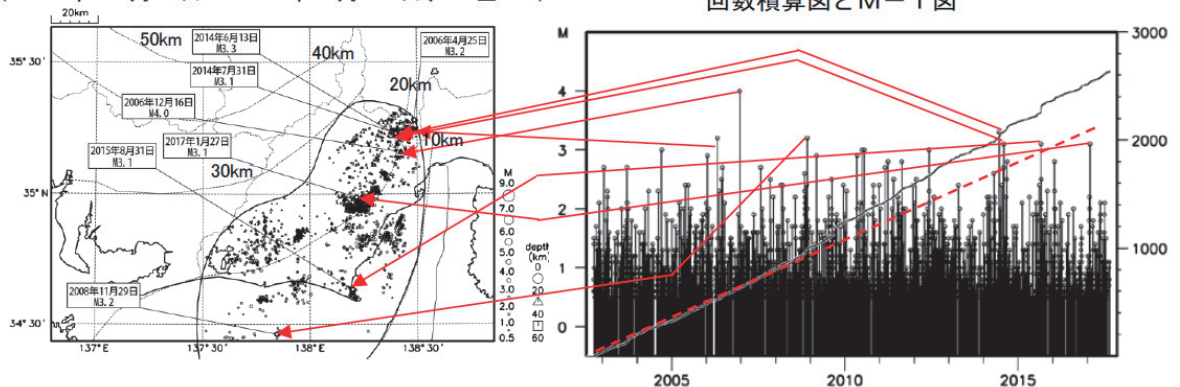
プレート境界とその周辺の地震活動(最近の活動状況)

(Hirose et al. (2008)によるフィリピン海プレート上面深さの±3kmの地震を抽出)

プレート境界とその周辺の地震の震央分布（最近約1ヶ月半、Mすべて）



プレート境界とその周辺の地震の震央分布
(2002年10月1日～2017年8月22日、M≥0.5)



2002年10月以降 (M≥0.5) で見ると、東海地域のプレート境界とその周辺の地震活動は、2007年中頃あたりからやや活発に見える。なお、2009年8月11日以降は、駿河湾の地震 (M6.5) の余震活動の一部を抽出している。M3を超える地震については、その震央を矢印で示しているが、これらの地震の発震機構解のうち、想定東海地震のものと類似の型に相当したものは2017年1月27日の地震である。

※震央分布図中の点線は、Hirose et al. (2008)によるフィリピン海プレート上面の深さを示す。

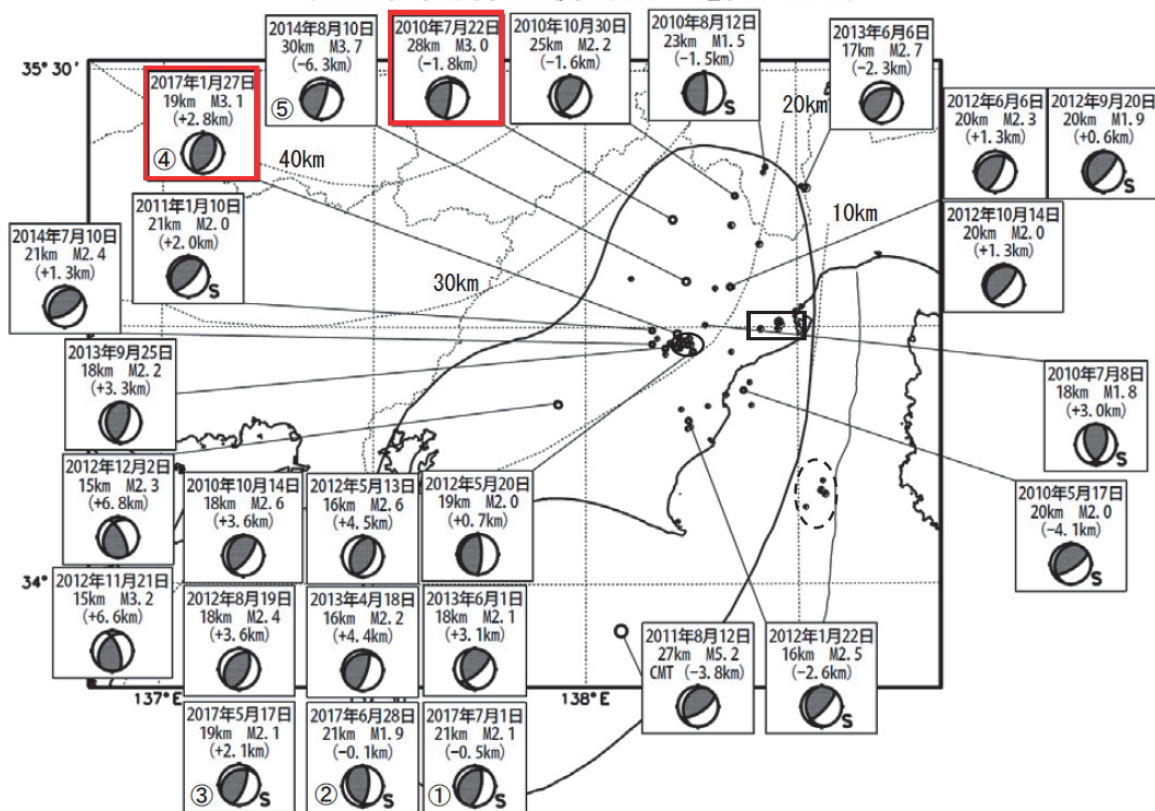
気象庁作成

図6 プレート境界とその周辺の地震活動(最近の活動状況)

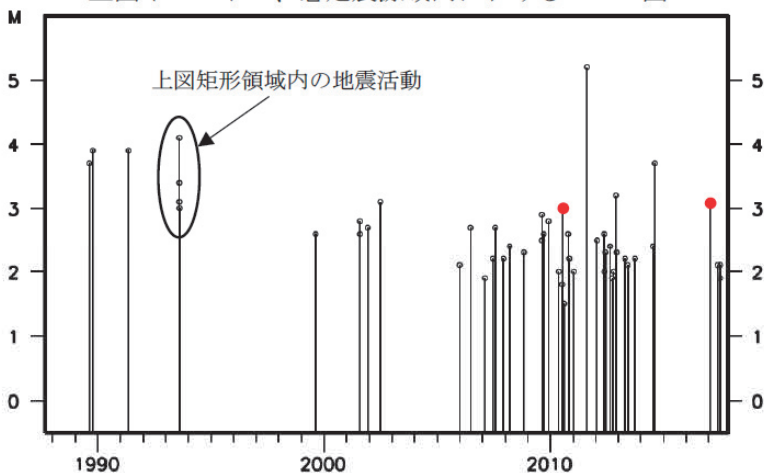
想定東海地震の発震機構解と類似の型の地震

1987 年 9 月 1 日～2017 年 8 月 22 日

（2010 年 1 月以降の地震に吹き出しを付けている）



上図イベントの、想定震源域内におけるM-T図



想定震源域内で発生した地震のうち、2010 年 1 月以降に発生した M3.0 以上かつプレート境界からの鉛直方向の距離が ±3km 以内の地震の枠を赤く表示

吹き出し内に () で記載した値は、Hirose et al. (2008) によるプレート境界からの鉛直方向の距離。+はプレート境界より浅く、-は深いことを示す。

震央分布図中の点線は、Hirose et al. (2008) によるプレート境界を示す。

最近発生した5つの地震については、丸数字で順番を示す。

想定東海地震の発震機構解と類似の型の地震を抽出した。抽出条件は、P軸の傾斜角が45度以下、かつP軸の方位角が65度以上145度以下、かつT軸の傾斜角が45度以上、かつN軸の傾斜角が30度以下とした。

プレート境界で発生したと疑われる地震の他、明らかに地殻内またはフィリピン海プレート内で発生したと推定される地震も含まれている。点線楕円で囲まれた地震は、2011年8月1日に発生したM6.2の地震の余震で、フィリピン海プレート内の地震である。

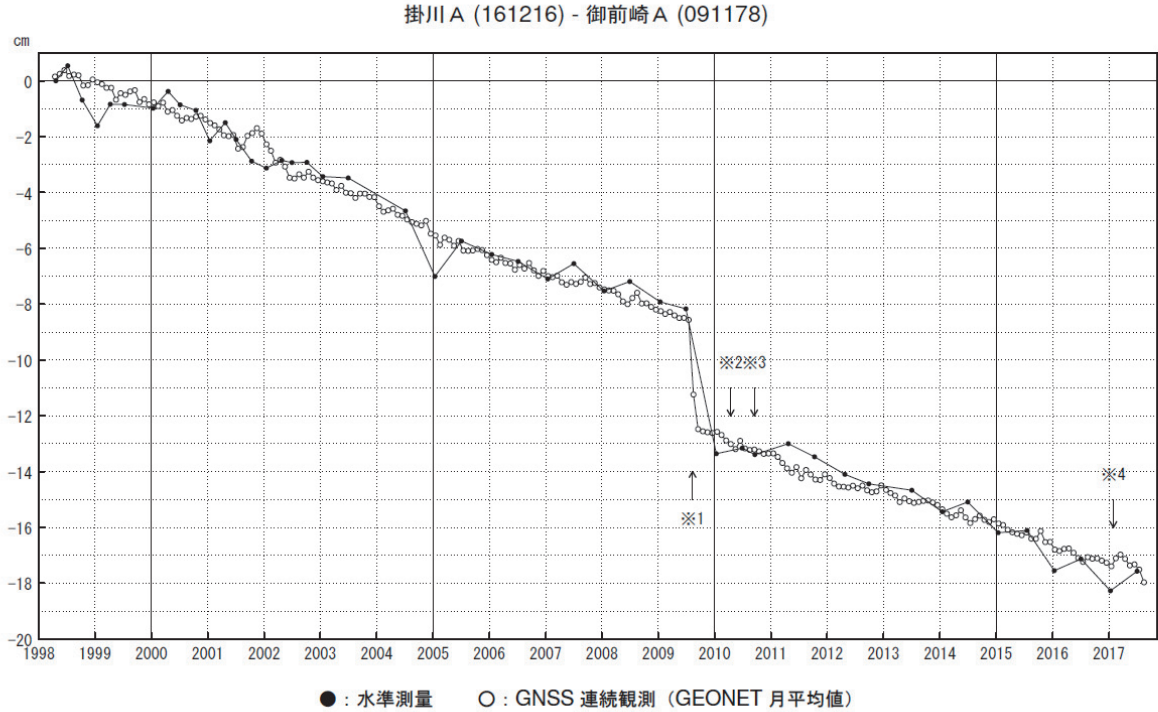
なお、吹き出し図中、震源球右下隣りにSの表示があるものは、発震機構解に十分な精度がない。

気象庁作成

図7 想定東海地震の発震機構解と類似の型の地震

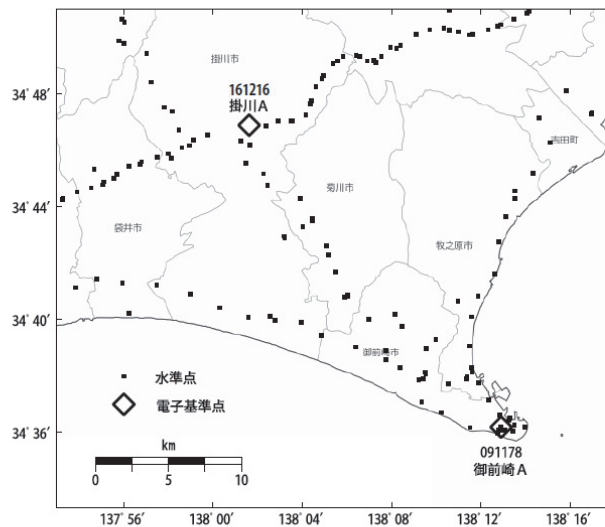
御前崎 電子基準点の上下変動 水準測量と GNSS 連続観測

掛川に対して、御前崎が沈降する長期的な傾向が続いている。



・ 最新のプロット点は 08/01～08/05 の平均。

- ※ 1 電子基準点「御前崎」は 2009 年 8 月 11 日の駿河湾の地震 (M6.5) に伴い、地表付近の局所的な変動の影響を受けた。
- ※ 2 2010 年 4 月以降は、電子基準点「御前崎」をより地盤の安定している場所に移転し、電子基準点「御前崎 A」とした。上記グラフは電子基準点「御前崎」と電子基準点「御前崎 A」のデータを接続して表示している。
- ※ 3 水準測量の結果は移転後初めて変動量が計算できる 2010 年 9 月から表示している。
- ※ 4 2017 年 1 月 30 日以降は、電子基準点「掛川」は移転し、電子基準点「掛川 A」とした。上記グラフは電子基準点「掛川」と電子基準点「掛川 A」のデータを接続して表示している。



国土地理院

図 8 国土地理院 GNSS 観測結果及び水準測量による御前崎の上下変動

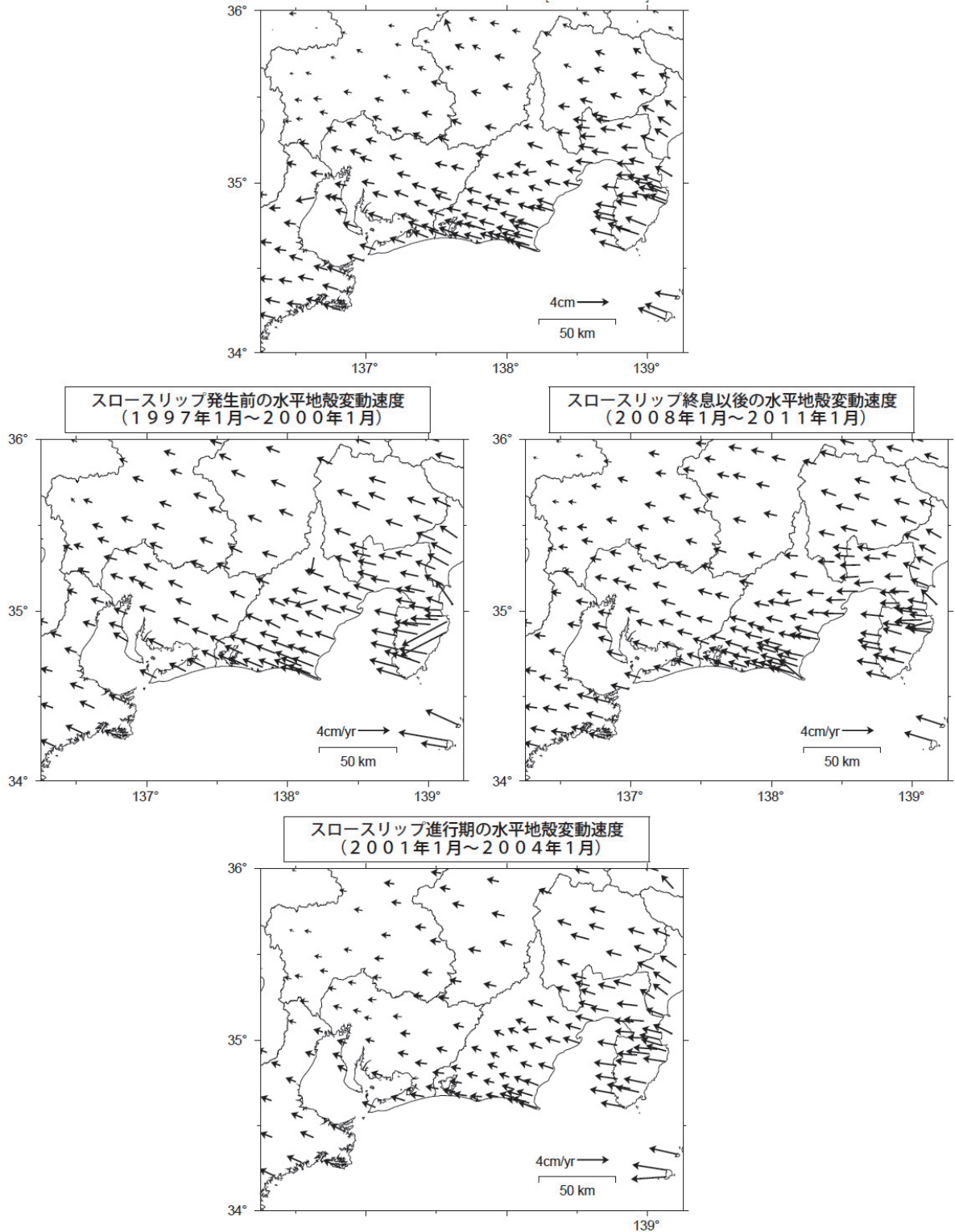
掛川から見た御前崎の上下変動を示したものである。掛川に対して御前崎が沈降するという長期的な傾向に変化は見られない。

東海地方の水平地殻変動【固定局：三隅】

（ 2016 年 8 月～ 2017 年 8 月）

基準期間：2016/8/12 - 2016/8/19 [F3：最終解]

比較期間：2017/8/12 - 2017/8/19 [R3：速報解]

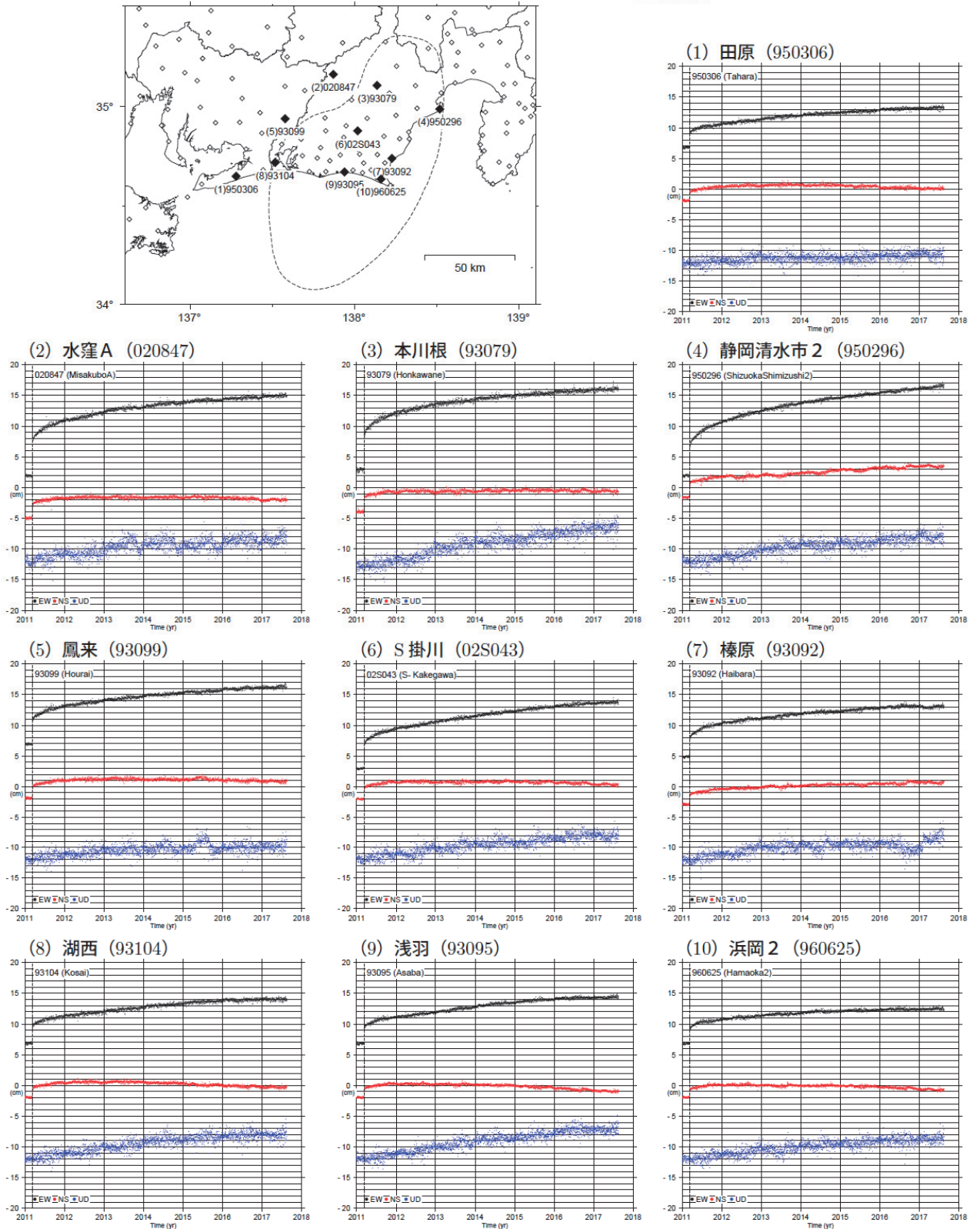


国土地理院

図9 国土地理院 GNSS 観測結果による、東海地方の水平地殻変動

東海地方の非定常地殻変動時系列【固定局：三隅】

速報解含む 2011/1/1 - 2017/8/19



- ・2011年3月11日に発生した東北地方太平洋沖地震による地殻変動の影響は取り除いていない。
- ・2008年1月1日～2011年1月1日のデータから平均変動速度、年周/半年周成分を推定して、元の時系列データから除去している。
- ・2016年4月に発生した熊本地震による固定局三隅の地殻変動は補正している。

国土地理院

図 10 国土地理院 GNSS 観測結果による、東海地方の非定常地殻変動時系列

「平成 23 年（2011 年）東北地方太平洋沖地震」による余効変動が、小さくなりつつあるが、東海地方においてもみられている。