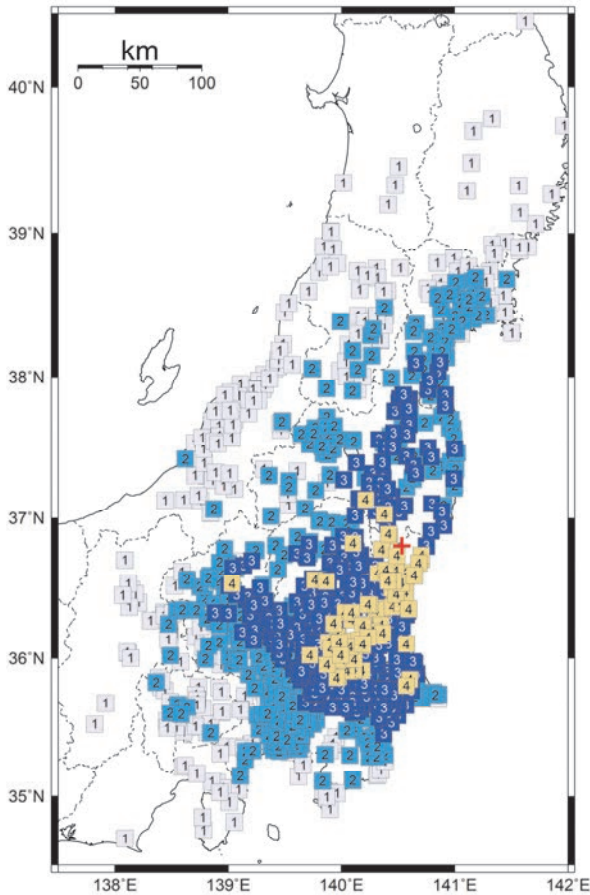
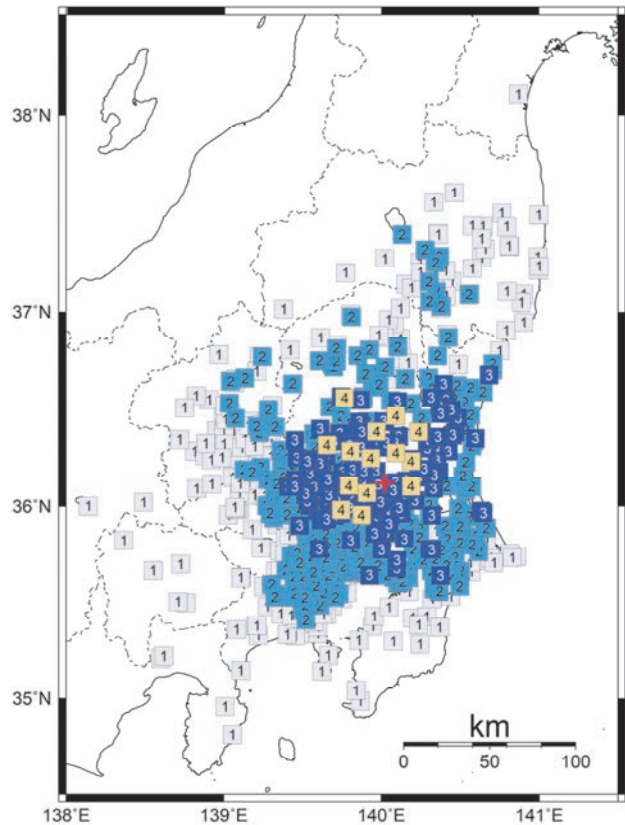


1 8月2日02時02分 茨城県北部  
(M5.5、深さ9km、最大震度4)



2 8月2日07時15分 茨城県南部  
(M4.6、深さ48km、最大震度4)



8 8月24日14時34分 鹿児島湾  
(M4.4、深さ7km、最大震度4)

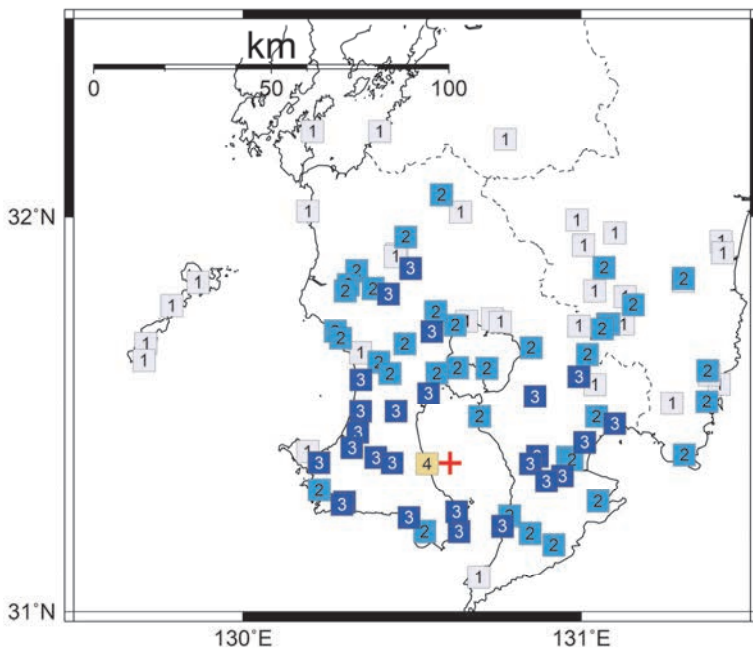


図 3-1 震度分布図（各図の左上の数字は表 1、図 2 の番号に対応する。+印は震央を示す。）

※その他の地震の震度分布図については、気象庁 HP の震度データベース  
(<http://www.data.jma.go.jp/svd/eqdb/data/shindo/index.php>) をご覧ください。