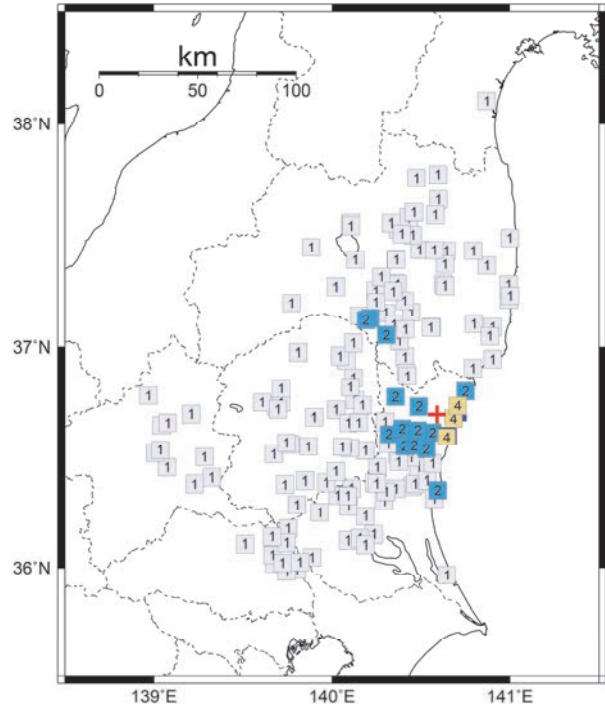
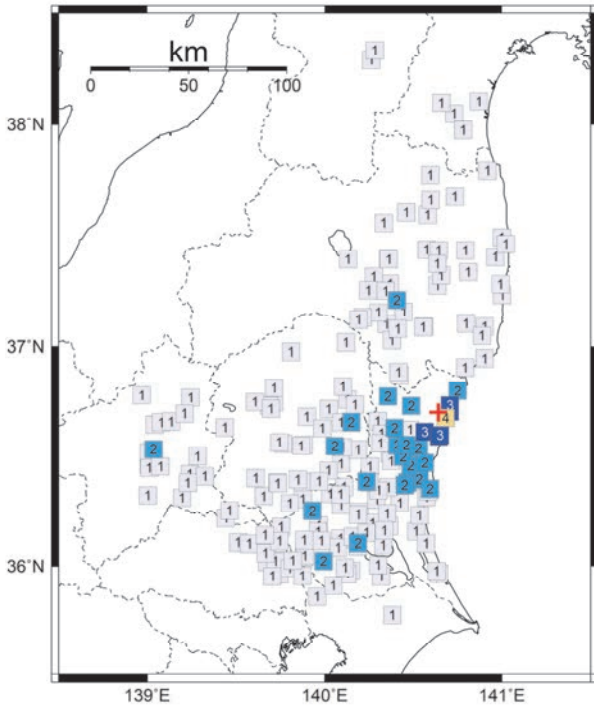


5 4月20日02時13分 茨城県北部
(M4.5、深さ6km、最大震度4)

6 4月20日04時46分 茨城県北部
(M4.2、深さ9km、最大震度4)



8 4月30日23時42分 十勝地方南部
(M5.4、深さ53km、最大震度4)

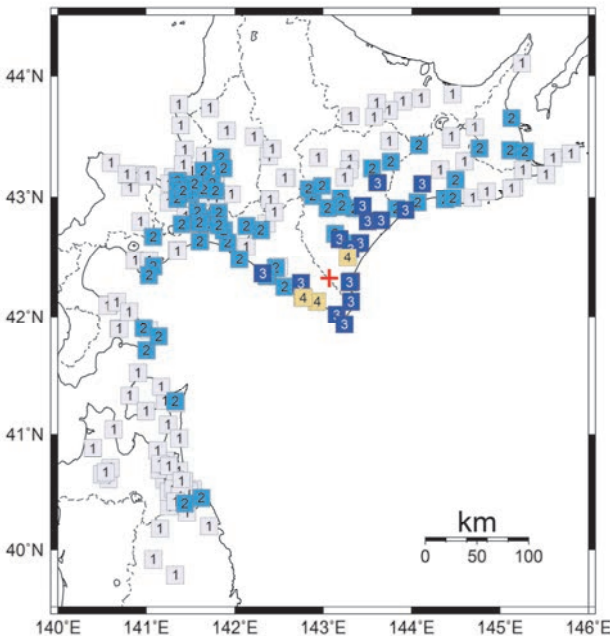


図3 震度分布図（各図の左上の数字は表1、図2の番号に対応する。+印は震央を示す。）

今月より最大震度4以上を観測した地震のみ震度分布図を掲載します。その他の地震は気象庁HPの震度データベース (<http://www.data.jma.go.jp/svd/eqdb/data/shindo/index.php>) をご覧ください。