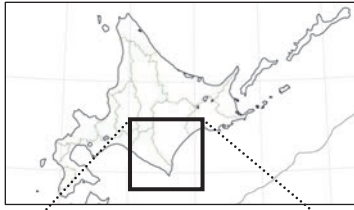


2月27日 日高地方東部の地震

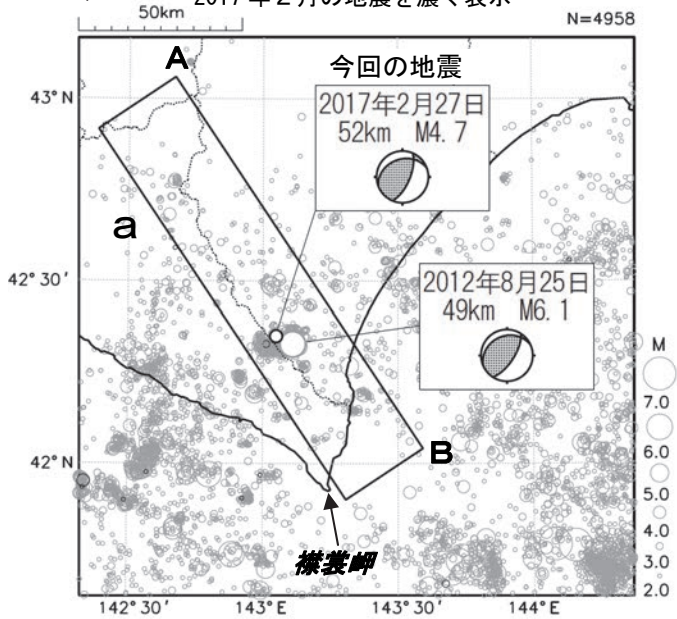
情報発表に用いた震央地名は「十勝地方南部」である。

北海道周辺の地図

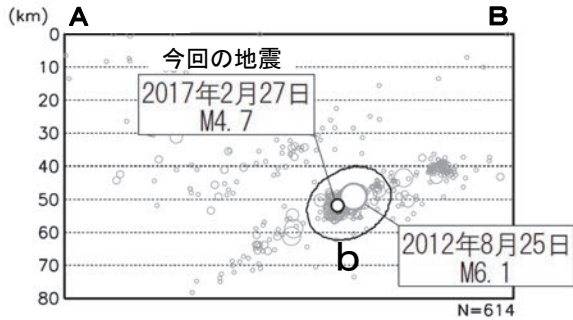


震央分布図

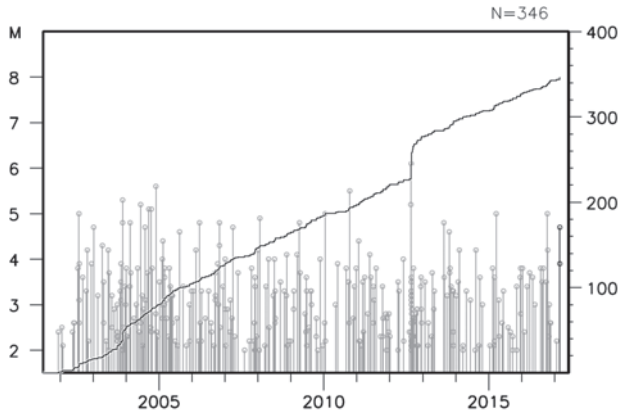
(2001年10月1日～2017年2月28日、
深さ0～80km、M≥2.0)
2017年2月の地震を濃く表示



領域 a 内の断面図（A-B 投影）

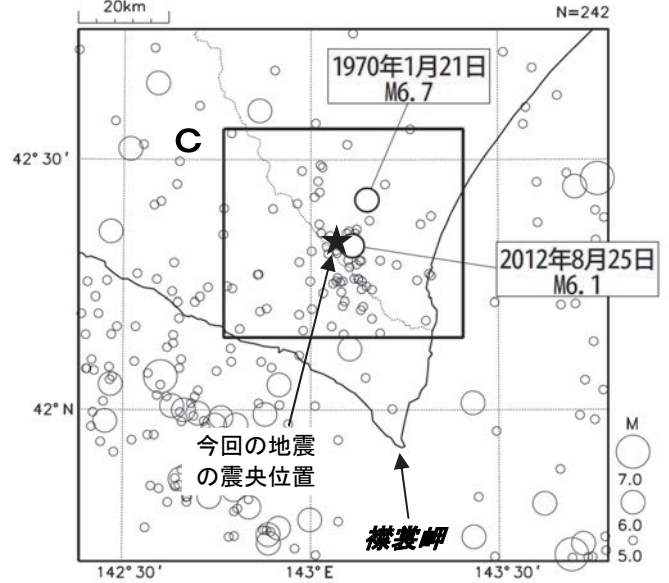


領域 b 内の M-T 図及び回数積算図



震央分布図

(1923年1月1日～2017年2月28日、
深さ0～100km、M≥5.0)



領域 c 内の M-T 図

