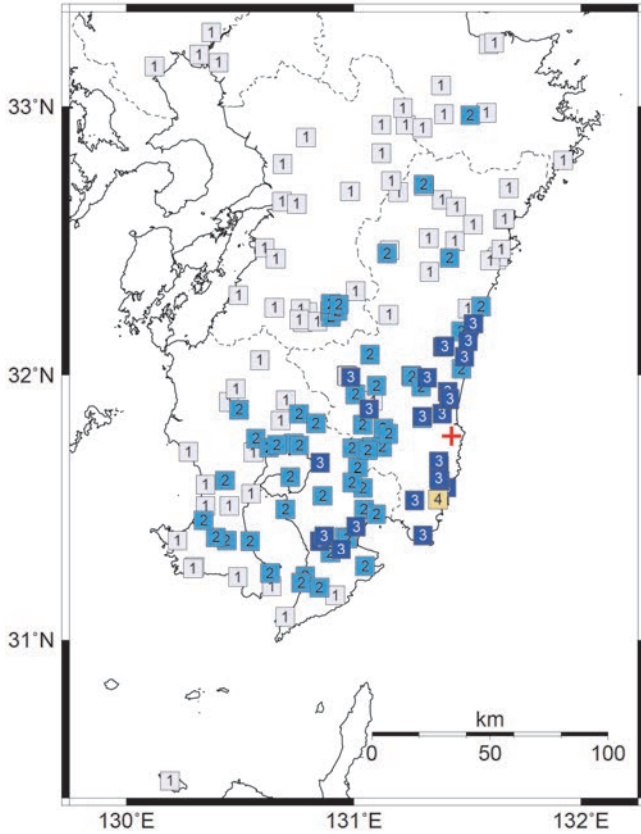
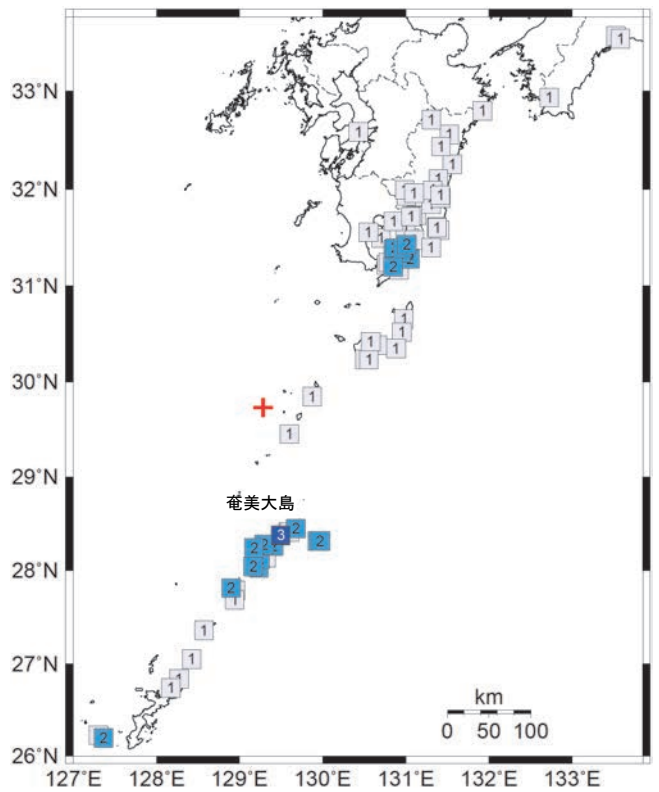


1 3月3日16時11分 宮崎県南部平野部  
(M4.9、深さ51km、最大震度4)



2 3月14日16時03分 トカラ列島近海  
(M5.3、深さ224km、最大震度3)



3 3月22日14時34分 茨城県北部  
(M4.7、深さ7km、最大震度4)

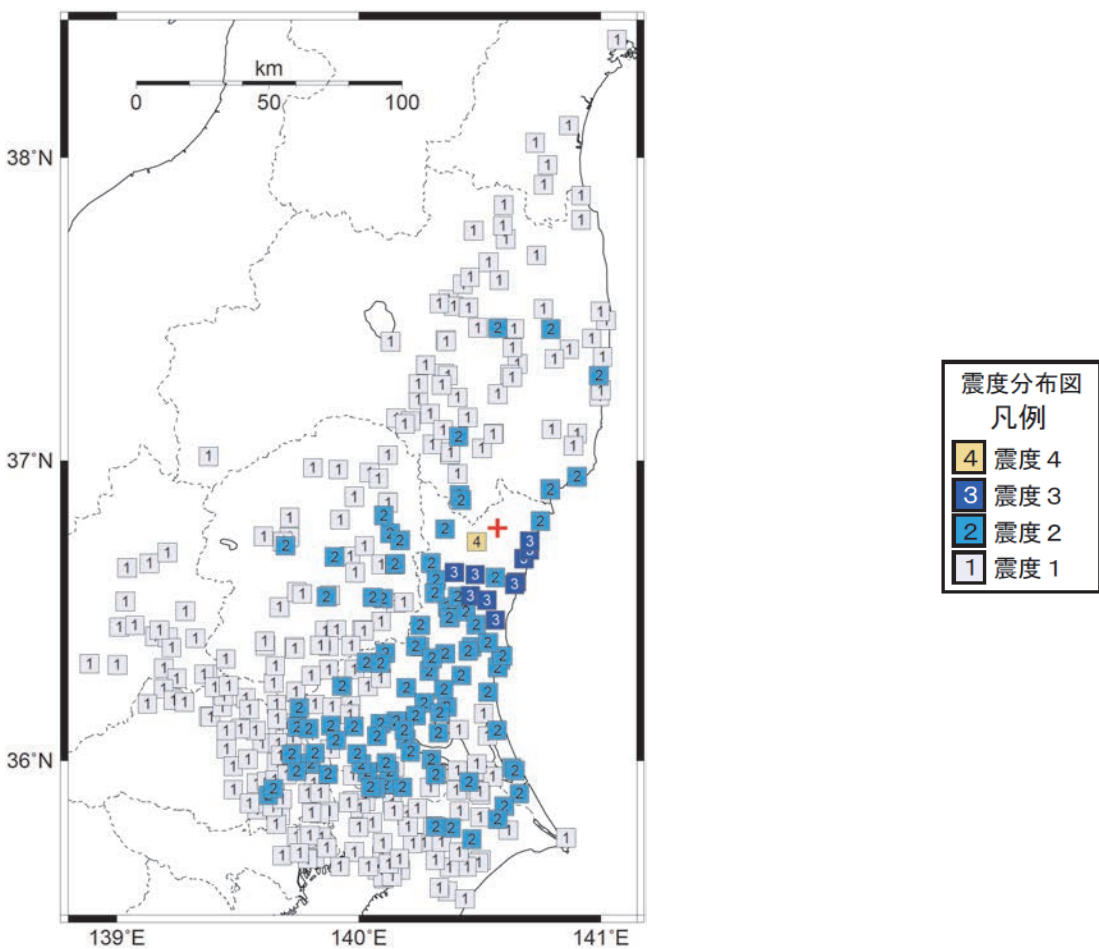


図3 震度分布図（各図の左上の数字は表1、図2の番号に対応する。+印は震央を示す。）