

# 東海地域の地震活動指数 (クラスタを除いた地震回数による)

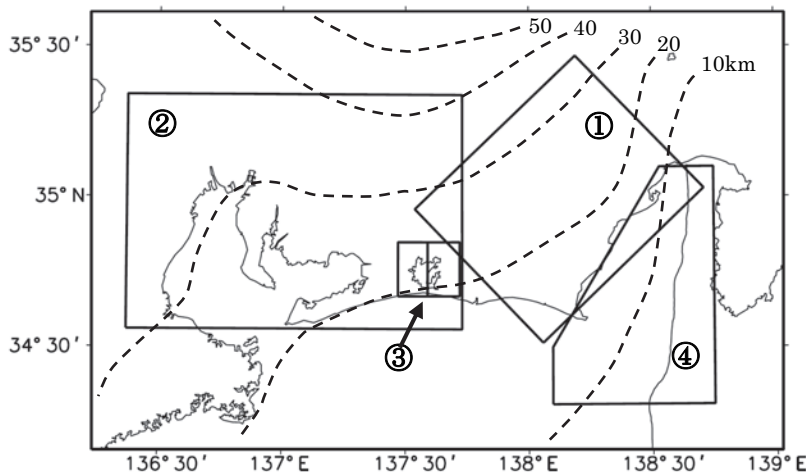
(参考)

2015年5月13日 現在

	① 静岡県中西部		② 愛知県		③ 浜名湖周辺			④ 駿河湾	
	地殻内	フィリ ピン海 プレート	地殻内	フィリ ピン海 プレート	フィリピン海プレート内 全域	西側	東側	全域	余震 除去
短期活動指数	3	3	2	4	2	3	2	4	2
短期地震回数 (平均)	3 (5.29)	4 (6.82)	8 (13.16)	14 (14.15)	2 (6.16)	1 (2.46)	1 (3.70)	6 (6.06)	1 (3.89)
中期活動指数	6	0	3	4	2	3	2	6	2
中期地震回数 (平均)	20 (15.87)	7 (20.45)	33 (39.48)	45 (42.44)	7 (12.32)	3 (4.93)	4 (7.39)	17 (12.12)	4 (7.79)

- \* Mしきい値： 静岡県中西部、愛知県、浜名湖周辺：M $\geq$ 1.1、駿河湾：M $\geq$ 1.4
- \* クラスタ除去：震央距離が $\Delta r$ 以内、発生時間差が $\Delta t$ 以内の地震をグループ化し、最大地震で代表させる。  
静岡県中西部、愛知県、浜名湖周辺： $\Delta r=3\text{km}$ 、 $\Delta t=7\text{日}$   
駿河湾： $\Delta r=10\text{km}$ 、 $\Delta t=10\text{日}$
- \* 対象期間： 静岡県中西部、愛知県：短期30日間、中期90日間  
浜名湖周辺、駿河湾：短期90日間、中期180日間
- \* 基準期間： おおむね長期的ゆっくりすべり（スロースリップ）発生前の地震活動を基準とする。  
静岡県中西部、愛知県：1997年－2001年（5年間）、  
浜名湖周辺：1998年－2000年（3年間）、駿河湾：1991年－2000年（10年間）

- [各領域の説明]
- ① 静岡県中西部：プレート間が強く「くっついている」と考えられている領域（固着域）。
  - ② 愛知県：フィリピン海プレートが沈み込んでいく先の領域。
  - ③ 浜名湖周辺：固着域の縁。長期的ゆっくりすべり（スロースリップ）が発生する場所であり、同期して地震活動が変化すると考えられている領域。
  - ④ 駿河湾：フィリピン海プレートが沈み込み始める領域。  
余震除去：2009年8月11日の駿河湾の地震（M6.5）と2011年8月1日の駿河湾の地震（M6.2）の余震域の活動を除いて活動指数を求めた場合。



指数	確率 (%)	地震数
8	1	多い
7	4	
6	10	
5	15	ほぼ平常
4	40	
3	15	やや少ない
2	10	
1	4	
0	1	少ない

\* Hirose et al. (2008) によるプレート境界の等深線を破線で示す

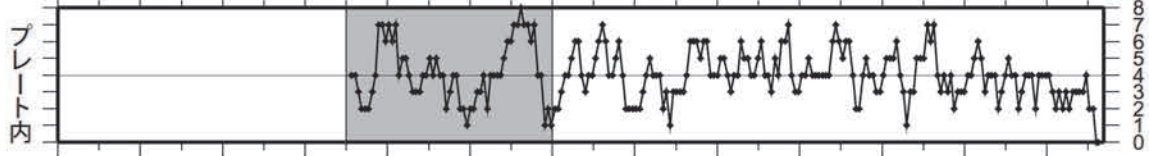
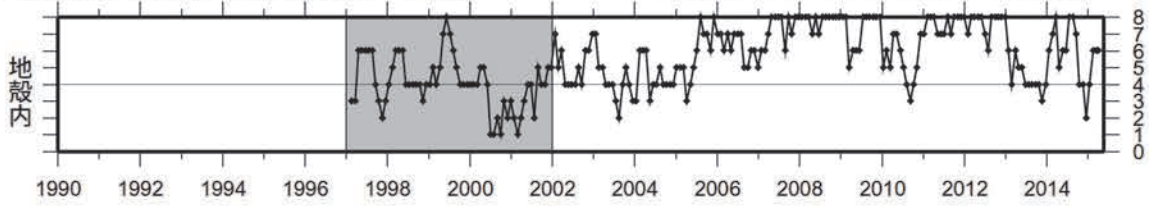
図2 東海地域の地震活動指数

気象庁作成

## 地震活動指数の推移（中期活動指数）

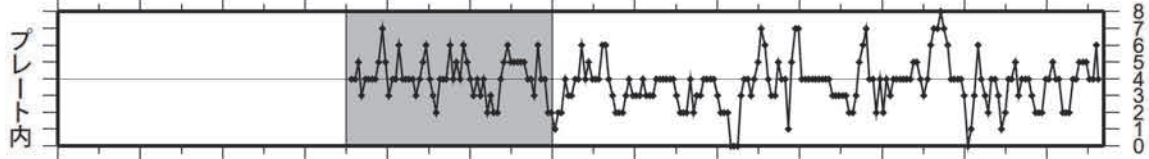
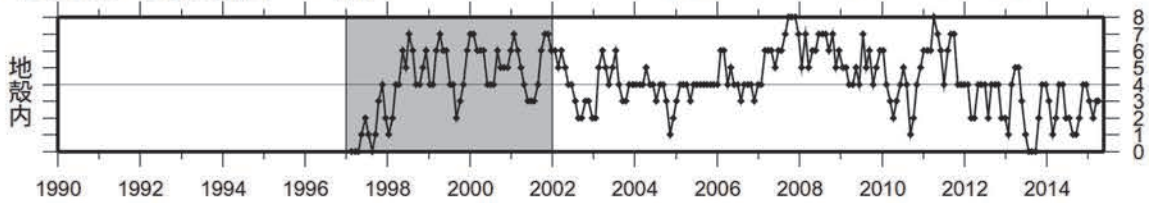
① 静岡県中西部（対象期間：90日）

1997/ 1/ 1~2015/ 5/ 13 M ≥ 1.1



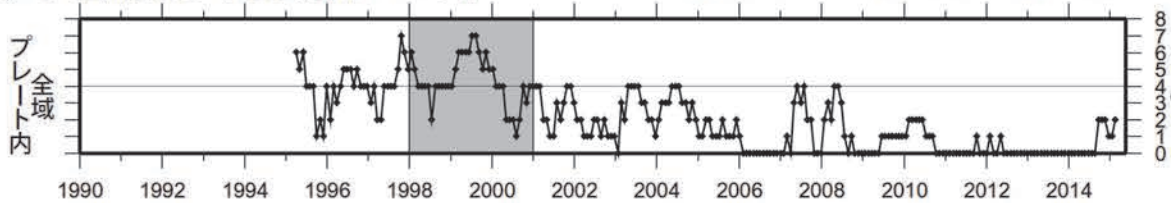
② 愛知県（対象期間：90日）

1997/ 1/ 1~2015/ 5/ 13 M ≥ 1.1



③ 浜名湖周辺（対象期間：180日）

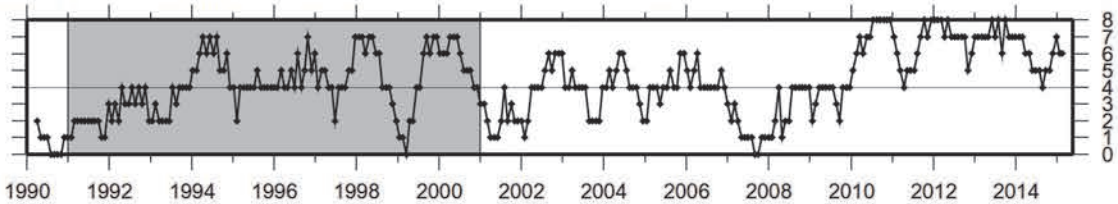
1995/ 1/ 1~2015/ 5/ 13 M ≥ 1.1



少ない  
(継続中)

④ 駿河湾（対象期間：180日）

1990/ 1/ 1~2015/ 5/ 13 M ≥ 1.4



2009年8月11日の駿河湾の地震（M6.5）と2011年8月1日の駿河湾の地震（M6.2）の余震域の活動を除去した場合

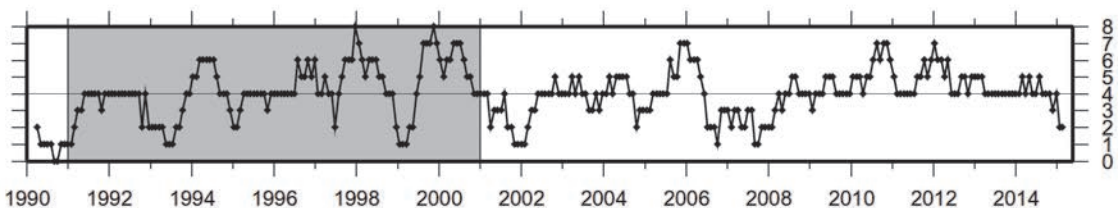


図3 東海地域の地震活動指数の推移

■：基準期間

／：地震活動指数（0-8）

浜名湖周辺のフィリピン海プレート内では、地震の発生頻度の低い状態が続いている。その他の地域では概ね平常レベルである。

気象庁作成