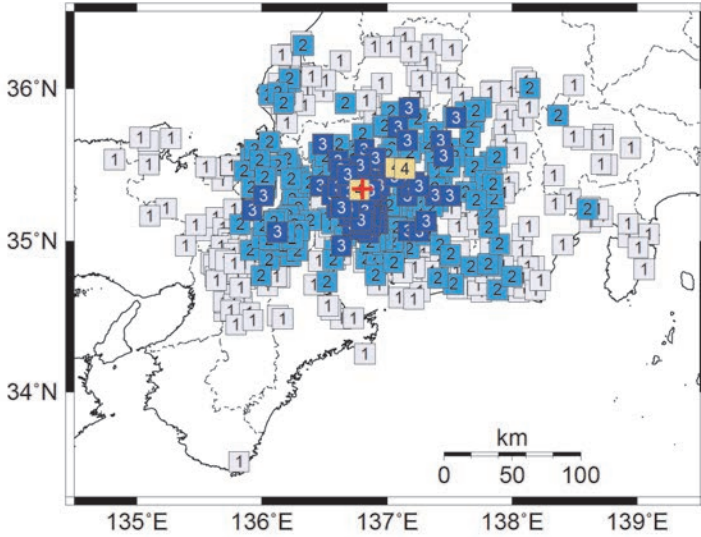
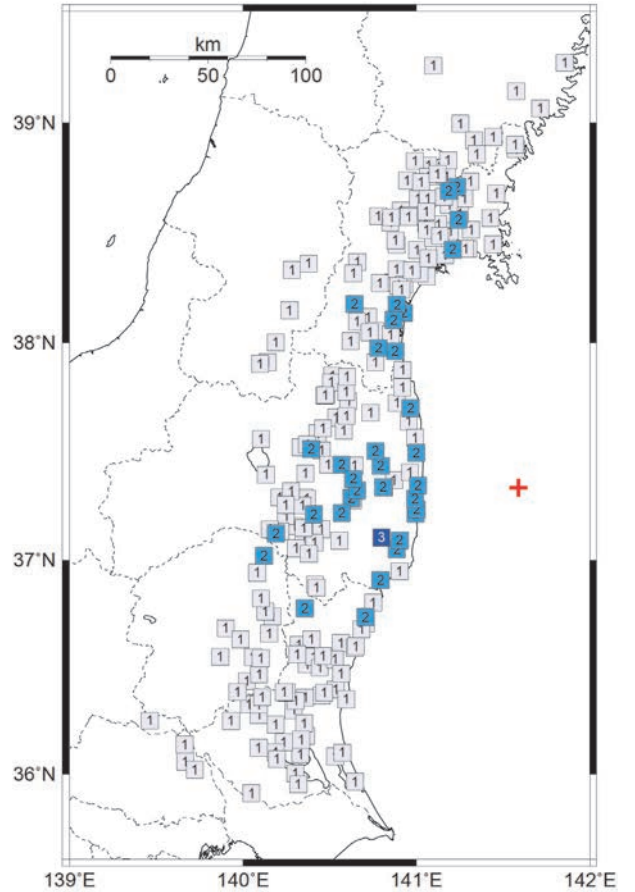


1 3月4日 00時04分 愛知県西部  
(M4.6、深さ40km、最大震度4)



3 3月12日 20時02分 福島県沖  
(M5.0、深さ46km、最大震度3)



2 3月6日 08時06分 日高地方中部  
(M4.9、深さ57km、最大震度3)

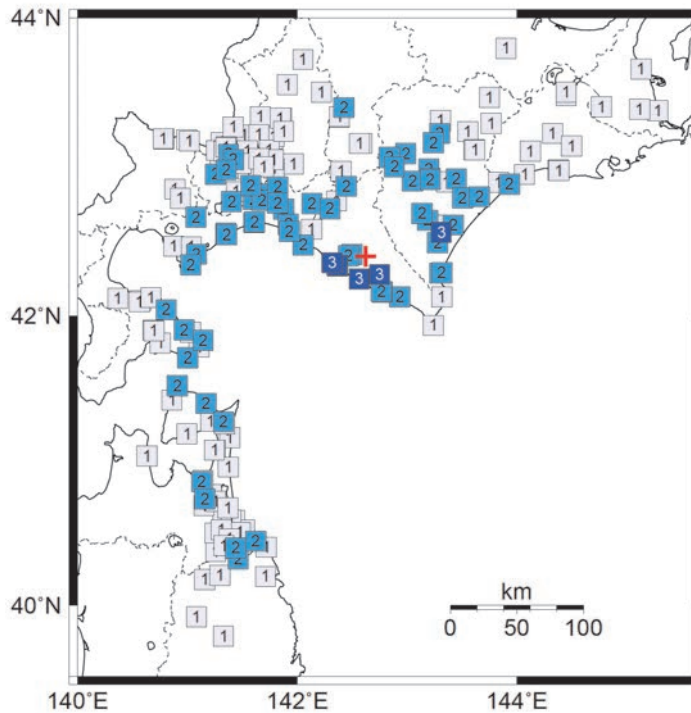
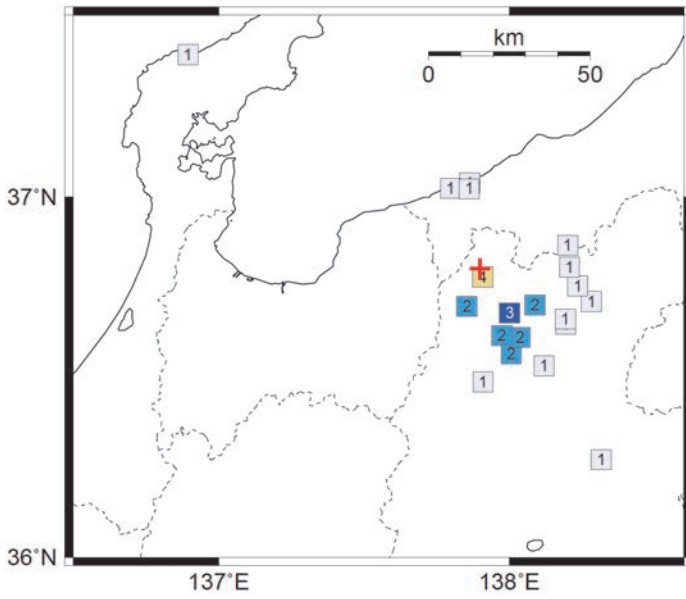
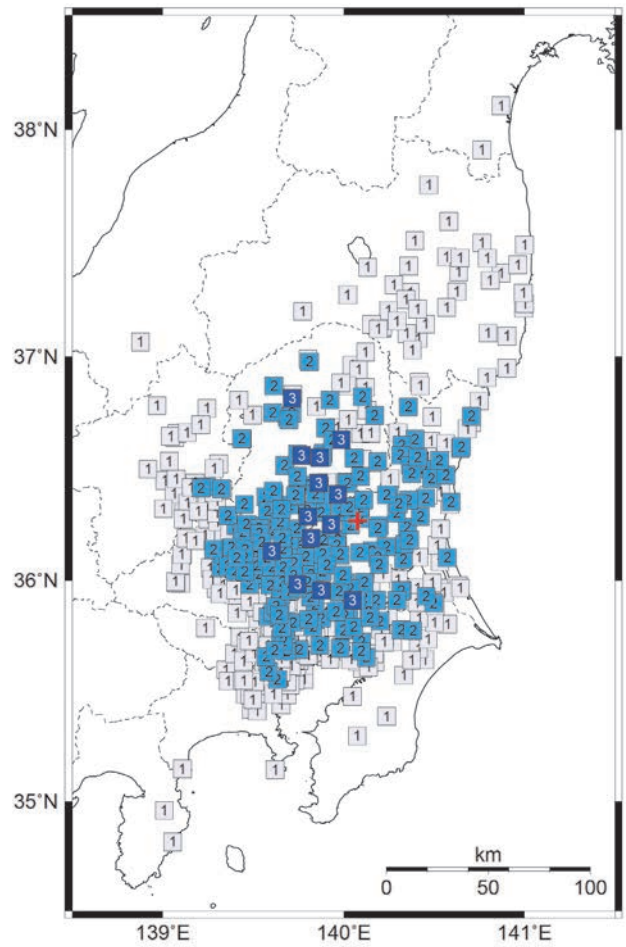


図3-1 震度分布図（各図の左上の数字は表1、図2の番号に対応する。+印は震央を示す。）

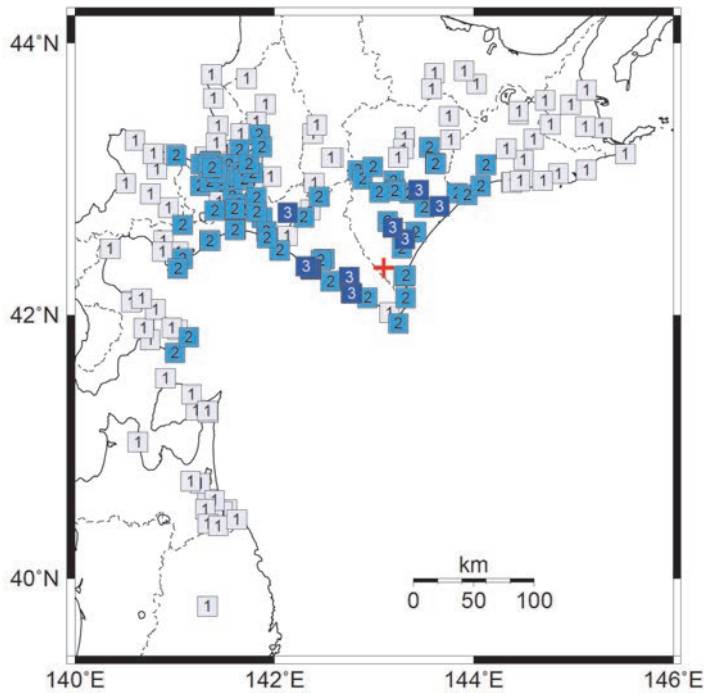
4 3月24日01時06分 長野県北部  
(M3.8、深さ3km、最大震度4)



5 3月24日13時53分 茨城県南部  
(M4.6、深さ68km、最大震度3)



6 3月25日09時34分 十勝地方南部  
(M5.0、深さ50km、最大震度3)



震度分布図  
凡例

4	震度4
3	震度3
2	震度2
1	震度1

図3-2 震度分布図（各図の左上の数字は表1、図2の番号に対応する。+印は震央を示す。）