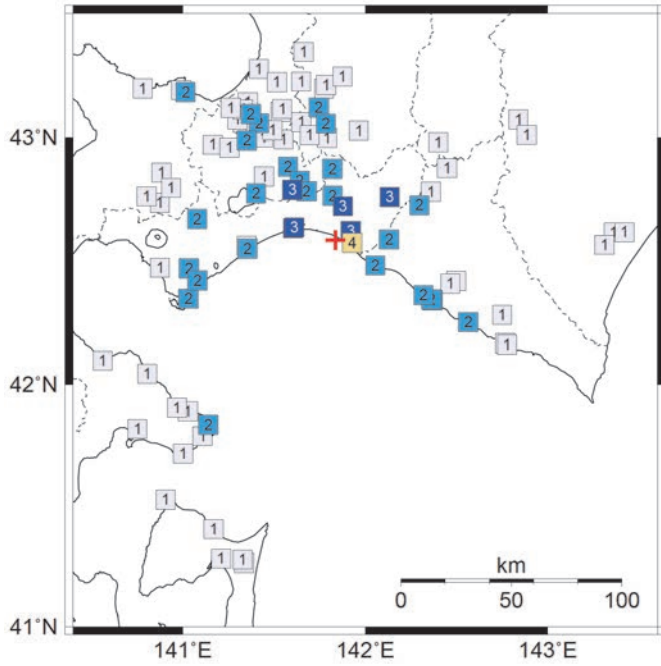
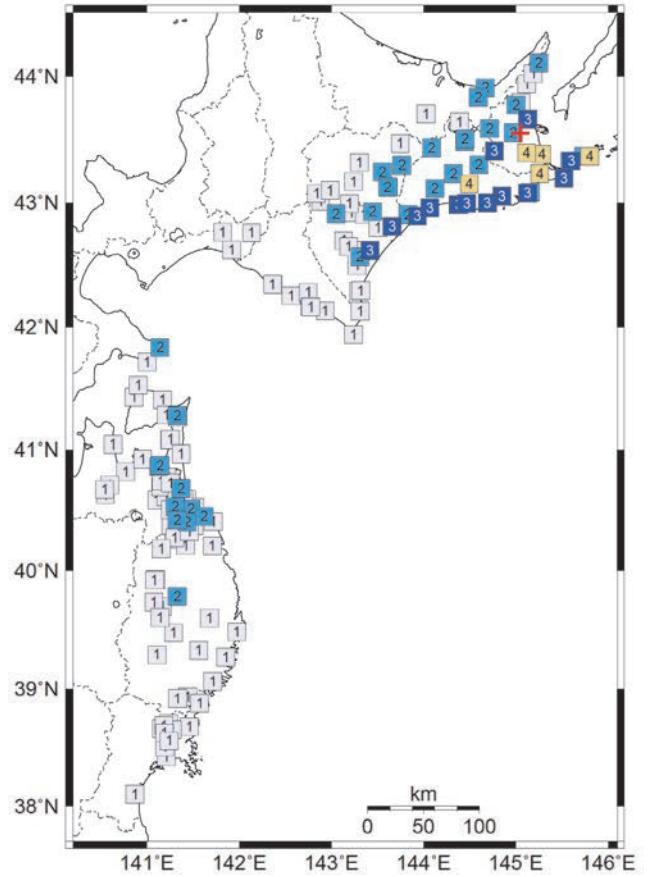


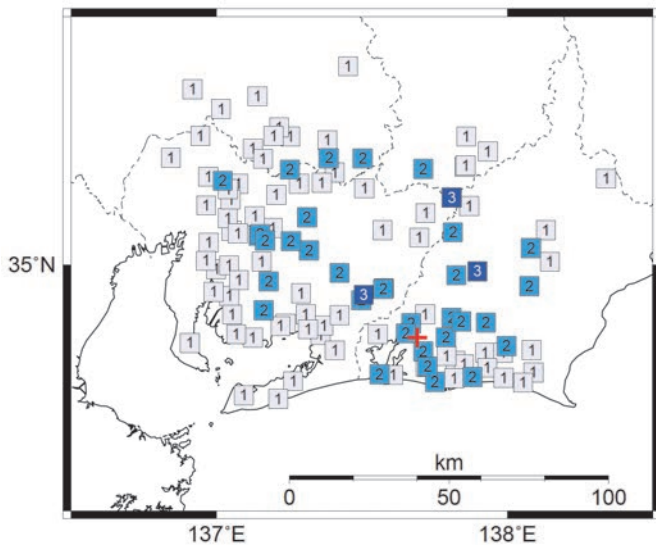
1 1月1日 22時57分 苫小牧沖  
(M4.5、深さ30km、最大震度4)



3 1月9日 03時42分 根室地方北部  
(M5.5、深さ126km、最大震度4)



2 1月8日 12時01分 静岡県西部  
(M4.1、深さ34km、最大震度3)

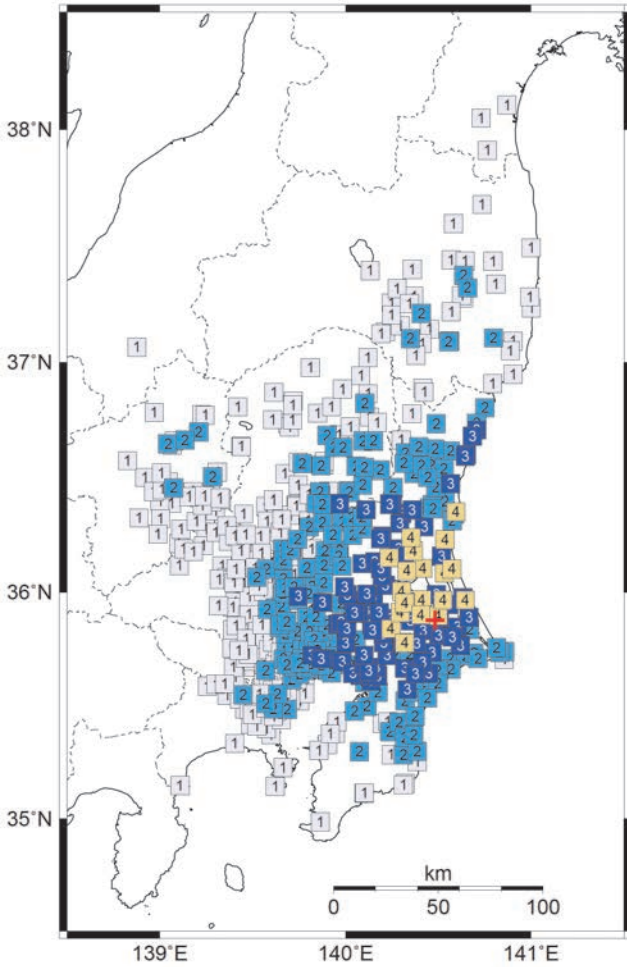


震度分布図  
凡例

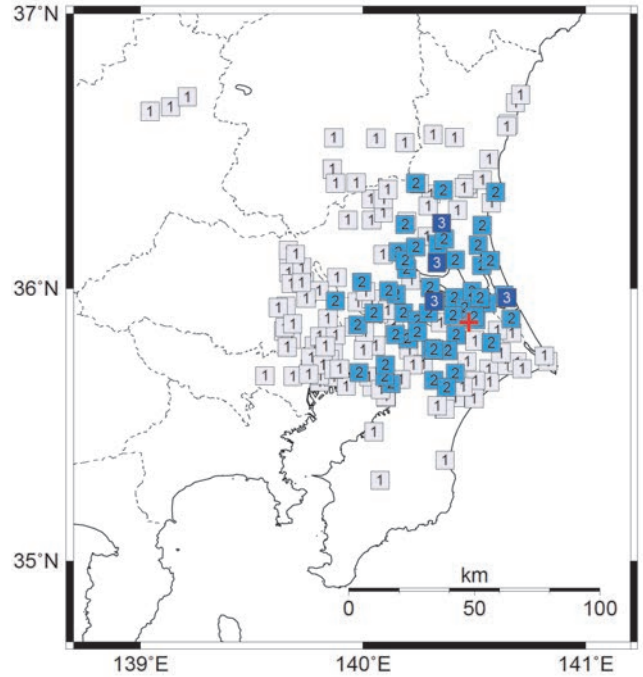
4	震度 4
3	震度 3
2	震度 2
1	震度 1

図 3-1 震度分布図（各図の左上の数字は表 1、図 2 の番号に対応する。+印は震央を示す。）

4 1月26日07時20分 千葉県北東部  
(M5.0、深さ37km、最大震度4)



5 1月26日07時21分 千葉県北東部  
(M4.2、深さ38km、最大震度3)



6 1月30日20時31分 茨城県南部  
(M4.8、深さ40km、最大震度3)

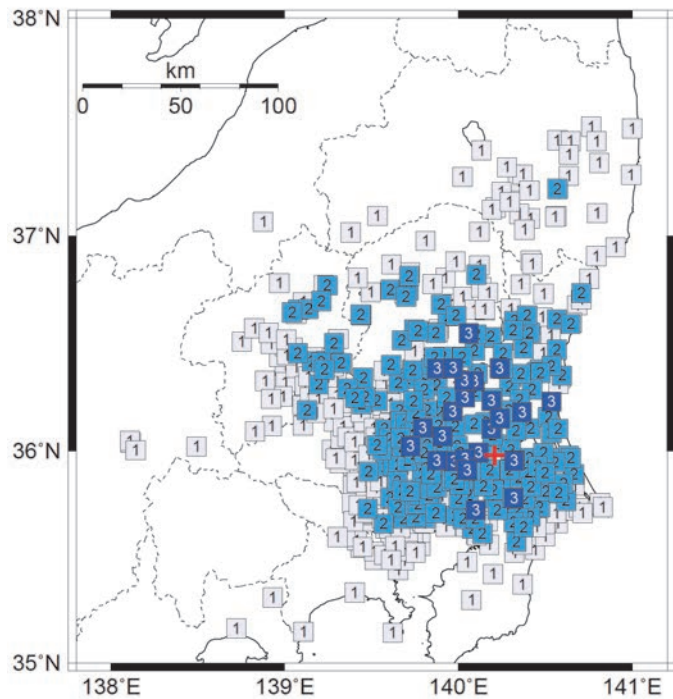


図3-2 震度分布図（各図の左上の数字は表1、図2の番号に対応する。+印は震央を示す。）