ISSN 1343-4977

平成 12 年６月 地震・火山月報（防災編）

Monthly Report on Earthquakes and Volcanoes in Japan

June, 2000

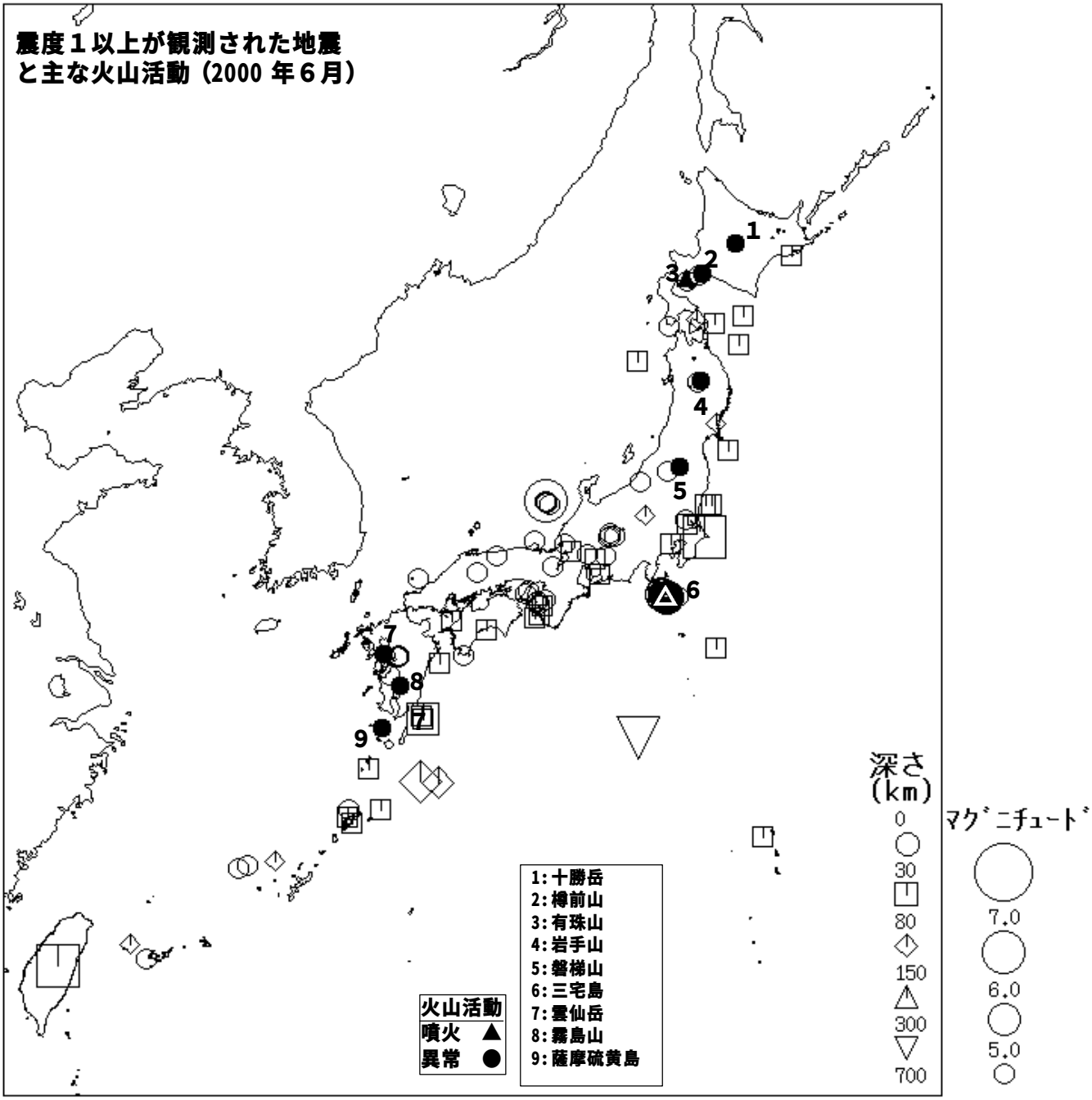

気　象　庁

Japan Meteorological Agency

2000

利用に当たって

本書は、地震･火山に関連した各種防災情報や地震･火山活動に関する分析結果の最新版を防災機関等における効果的な利用に供するため、毎月刊行している。

気象庁では、平成９年11月10日より、国・地方公共団体及び住民が一体となった緊急防災対応の迅速かつ円滑な実施に資するため、気象庁の震度計の観測データに合わせて地方公共団体*から提供されたものも震度情報として発表している。

また、気象庁では、地震防災対策特別措置法の趣旨に沿って、平成９年10月１日より、大学等関係機関**から地震観測データの提供を受け、科学技術庁と協力してこれを整理し、整理結果等を、同法に基づいて設置された地震調査研究推進本部地震調査委員会に提供するとともに、気象業務の一環として防災情報として適宜発表する等活用している。

なお、地震・火山観測データの整理結果については、本編の姉妹編の「地震・火山月報（カタログ編）」に掲載している。

注*　秋田県、埼玉県、新潟県、愛知県、大阪府、奈良県、和歌山県、岡山県、山口県、横浜市（神奈川県）、（以上９府県１政令指定都市は平成９年11月10日から発表）、群馬県、福井県、静岡県、三重県、島根県及び愛媛県（以上６県は平成10年６月15日から発表）、青森県、山形県、茨城県、石川県、京都府、兵庫県、鳥取県、広島県、徳島県、熊本県、宮崎県及び鹿児島県（以上12府県は平成10年10月15日から発表）、東京都、長野県（以上２都県は平成11年７月21日から発表）、栃木県、千葉県、岐阜県、名古屋市（愛知県）（以上３県、１政令指定都市は平成12年１月12日から発表）、滋賀県（平成12年３月28日から発表）の33都府県、２政令指定都市。

注**科学技術庁防災科学技術研究所、北海道大学、弘前大学、東北大学、東京大学、名古屋大学、京都大学、高知大学、九州大学、鹿児島大学、通商産業省工業技術院地質調査所、東京都、静岡県、神奈川県温泉地学研究所、横浜市及び海洋科学技術センター。

目　次

●日本の地震活動　1
●東海・南関東地域の地震活動*　10
●日本及びその周辺で発生した主な地震と津波予報を行った地震　12
●世界の主な地震　28
●日本の主な火山活動　30
●特集
１．2000 年６月３日の千葉県北東部の地震　32
２．2000 年６月７日の石川県西方沖の地震　34
３．2000 年６月８日の熊本県熊本地方の地震　36
４．2000 年６月 26 日からの三宅島の火山活動及び
三宅島近海～新島・神津島近海の地震活動　42
５．2000 年６月５日のインドネシアの地震　69
●付表
１．震度１以上が観測された地震の表　71
２．過去１年間に震度１以上が観測された地震の最大震度別の月別回数　94

□訂正
平成 12 年３月　地震・火山月報（防災編）　「●世界の主な地震」
p.26 表１　に
「８　03月28日20時00分　S22°27.6'　E143°39.1'　119　6.8（7.6）7.6　父島近海」を追加し、
次の地震番号を「９」に訂正。

*大規模な地震から国民の生命・財産を保護することを目的として、昭和 53 年（1978 年）12 月に施行された「大規模地震対策特別措置法」では、大規模な地震の発生のおそれがあり、その地震によって大きな被害が予想されるような地域をあらかじめ「地震防災対策強化地域」として指定し、地震予知のための観測施設の整備を強化し、あらかじめ地震防災に関する計画をたてる等、各種の措置を講じることとしており、現在、神奈川・静岡・山梨・長野・岐阜及び愛知の各県にわたる 167 市町村が、地震防災対策強化地域として指定されている。この地域では東海沖を震源とするマグニチュード８クラスの想定されている大地震（東海地震）が起こった場合、震度６弱以上になり、沿岸では大津波の来襲が予想されている。
中央防災会議は、南関東地域において講ずべき震災対策について平成４年（1992 年）８月「南関東地域直下の地震対策に関する大綱」（以下、「大綱」という）を決定（平成 10 年６月改訂）した。大綱の趣旨に沿い、気象庁は、関係機関と協力して必要なデータの気象庁への集中を進め、常時監視の充実を図っている。

□本書利用上の注意

・震央分布図の凡例（マグニチュードの UND の記述）について
UND はマグニチュードが決まらなかった地震を含むことを意味する。
・震央地名について
本紙では震央地名としては、原則として気象庁が情報発表に使用したものを用い、それ以外の震央地名を使用した場合には、「震央地名[情報発表地名]」としている。
・地震の震源要素等について
地震の震源要素、発震機構解、震度データ等は、再調査された後、修正されることがある。確定された値については「地震・火山月報（カタログ編）」を参照のこと。

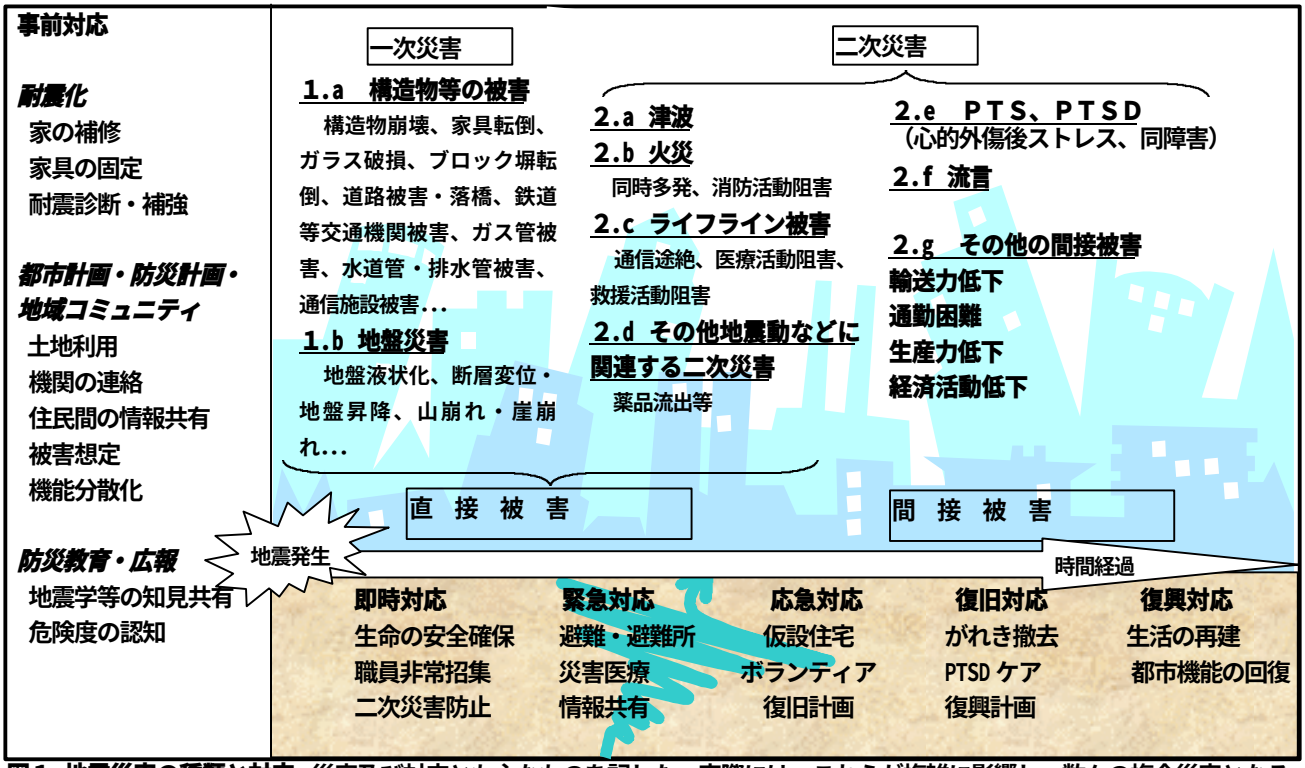

図１ 地震災害の種類と対応　災害及び対応とも主なものを記した。実際には、これらが複雑に影響し、数々の複合災害となる。

解説　地震災害（1）

われわれの記憶に新しい地震災害といえば、1995 年の兵庫県南部地震による阪神・淡路大震災であろう。兵庫県南部地震で起こった災害を、漫然と怖れたり、逆に自分の町には起こらないことだと考えるのは早計である。兵庫県南部地震以前にも、大きな被害地震のたびに、それまで経験しなかった災害が発生し、なぜそのような災害が起こったのか、どのような条件で起こったのか、どのような対策をすればよいのかという研究が実施されてきた。兵庫県南部地震による被害の特徴と、何が一般化できるのかということを念頭に置き、これまでに発生した地震被害を見てみよう。

兵庫県南部地震における被害の最大の特徴は、亡くなった方約 6,400 名のうち、約８～９割が圧死であることである。建物が崩壊しなければ、あるいは、崩壊しても生存する空間が残されていれば、被害は劇的に減ったといわれている。そして、構造物の被害等の一次災害から別の被害が派生したことも認識する必要がある（図１）。次回以降の解説では、地震による揺れを想定するときに参考となる事例（１．ａに関連する事例）を中心に、その他の地震災害（１．ｂ～２．ｆ）についてもなるべく具体的な例を挙げながら見ていく。また、建物崩壊以前に据わりの悪い家具類や固定されていないもの等の落下・転倒により死傷することがある。これらの要因は、家具を壁面や床面に固定する、寝室には大きな家具をおかないなど、ある程度の備えで自衛できる（表１）。

表１　家具などの安全対策

１．背の高い家具の上に物は置かない。

２．収納家具等を横に並べる場合、または積み重ねる場合には、左右、上下を連結し、壁等に固定する。また、背の高い家具が、部屋の中央にある場合、背中合わせになるように。

３．家具内の収納物は、重いものは下段に軽い物は上段に。引き出しは必ずしめる癖を。

４．転倒・移動の恐れのある家具は、転倒防止金具を用いて床固定、壁固定、天井固定などの対策をする。背の高い家具は、壁面固定の方が効果的。Ｐタイル等のすべりやすい床の場合は、複数の壁固定等で移動を防ぐ。

５．窓ガラス側には背の高い家具（窓下より高い）は置かない（転倒による窓ガラス破損防止）。

６．収納家具は、ラッチ付き（そのまま空かない扉、引き出し）を使用する。

７．パソコンなど机上の OA 機器は、転落防止のため埋込型の机等を使用する。OA ラック上の機器は下にラバーシートを。

８．ガラス窓、戸棚のガラス戸には飛散防止フィルムを張る。

９．ベッドはフレーム付きのものを。

10．避難路はなるべく広く、まっすぐに。

（以上は、日本建築学会、岡村製作所等のパンフレット等を参考とした）

一次災害と二次災害

地震災害には、社会活動の高度化により、様々な要素が複雑に関係している。このため、地震災害の分類は定説がない。ここでは便宜的に、「１．地震直後から想定される災害（一次災害）」と「２．地震が原因となって派生する災害（二次災害）」に分類した。なお、直接被害と間接被害という分類では、二次災害に分類した津波や火災などが、直接被害に分類される。兵庫県南部地震における直接被害額は約９～10 兆円、間接被害額は発表する機関により相違があるがほぼ直接被害と同じ額か、それよりも大きいとする報告がある。この場合、PTSD 等の心理的被害は被害額に含まれていない。人口の密集地に災害が発生すると、人的被害はもちろん、経済的な被害は計り知れない。

人的被害	死者		6,432人
	行方不明者		3人
	負傷者	重傷	8,782人
		軽傷	35,010人
		計	43,792人
住家被害	全壊		104,906棟
			181,799世帯
	半壊		144,272棟
			276,166世帯
	一部破損		263,702棟
	合計		512,880棟

表２　阪神・淡路大震災による被害（自治省消防庁による） 平成 12 年１月 12 日現在、第 104 報による。死者の中に関連死は含まれるものの、震災後の自殺者等は含まれていない。

●日本の地震活動

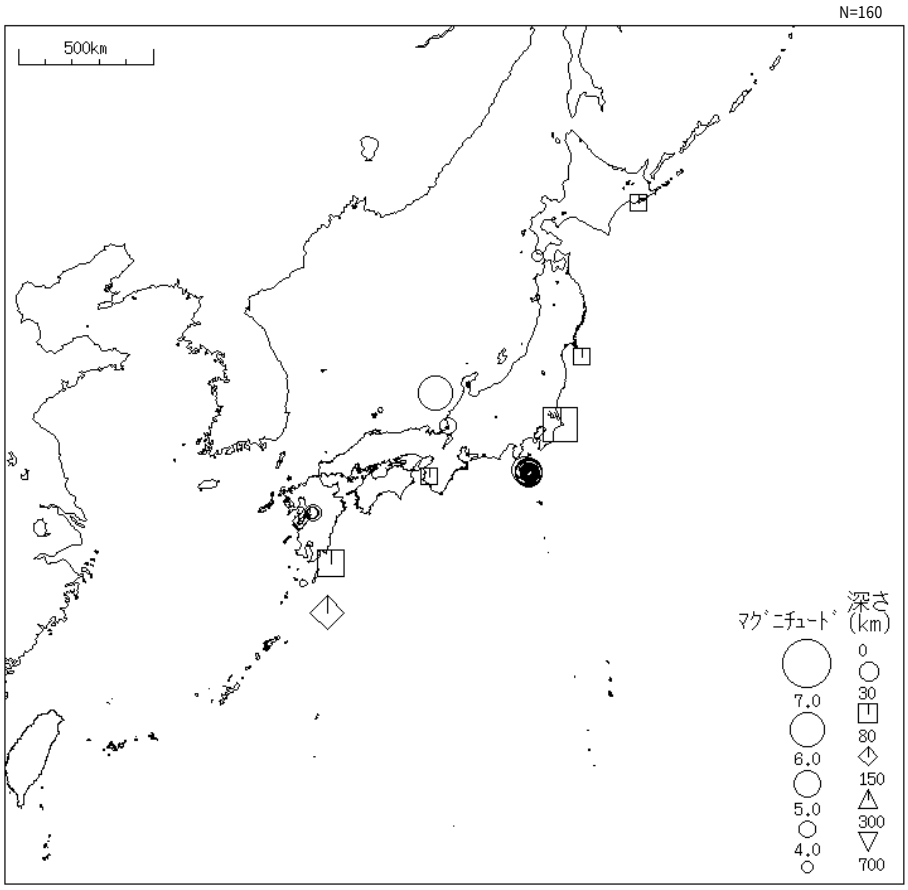

図１　震度３以上が観測された地震

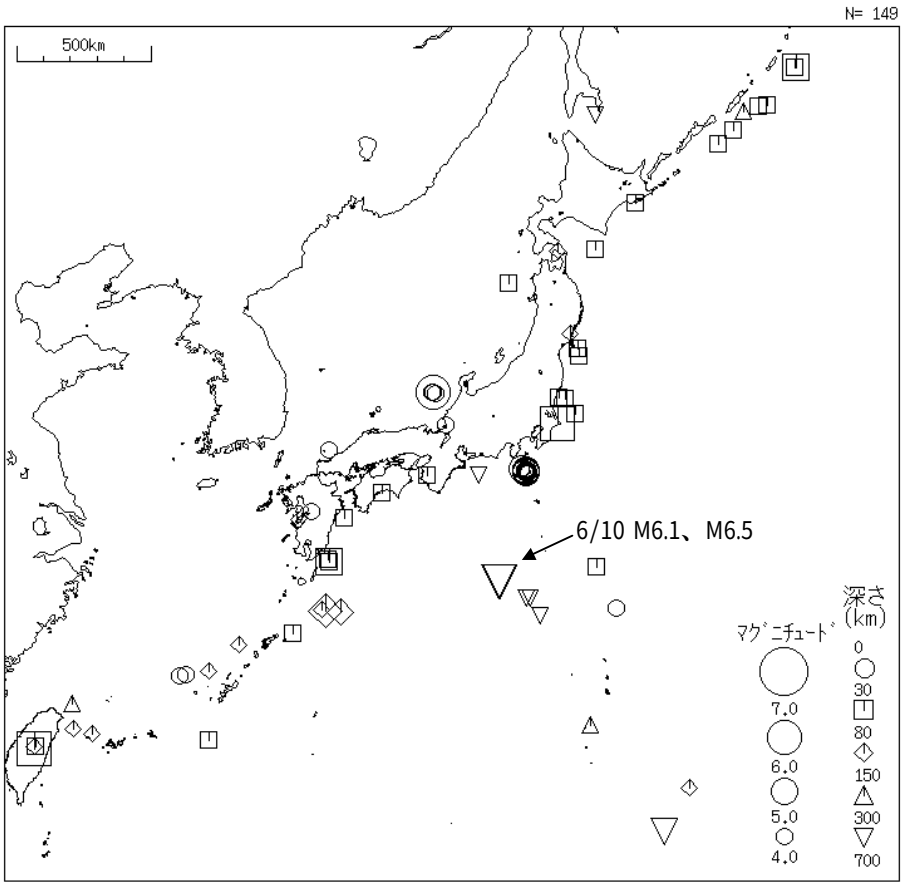

図２　M4.0 以上の地震

概況（日本付近の活動）

６月に日本及びその周辺で、震度３以上が観測された地震は160回であり、このうち、三宅島近海～新島・神津島近海の地震活動によるものが144回である。最大震度５弱が観測された地震は４回あり、それらは、３日の千葉県北東部（M:6.0、深さ48km、p.32参照）、７日の石川県西方沖（M:6.1、p.34参照）、８日の熊本県熊本地方の地震（M:4.8、p.36参照）、29日の新島・神津島近海の地震（M:5.2、p.42参照）であり、いずれも被害を伴った。

M6.0 以上の地震の発生は、図２の範囲で６回であり、それらは、３日の千葉県北東部（M6.0）、６日の奄美大島近海（M:6.1）、７日の石川県西方沖（M:6.1）、10 日の東海道沖（07 時 35 分の M:6.1 と 08 時 31 分の M:6.5、図２では重なって表示されている）、11 日の台湾付近（M:6.2）である。

M6.0 以上の地震発生回数が６回以上となった月は、1994 年 10 月の 11 回（いずれも北海道東方沖地震（M:8.1）とその余震）以来である。

震度３以上が観測された地震回数（最大震度別）

震度	6弱	5強	5弱	4	3	合計
回数	0	0	4	31	125	160

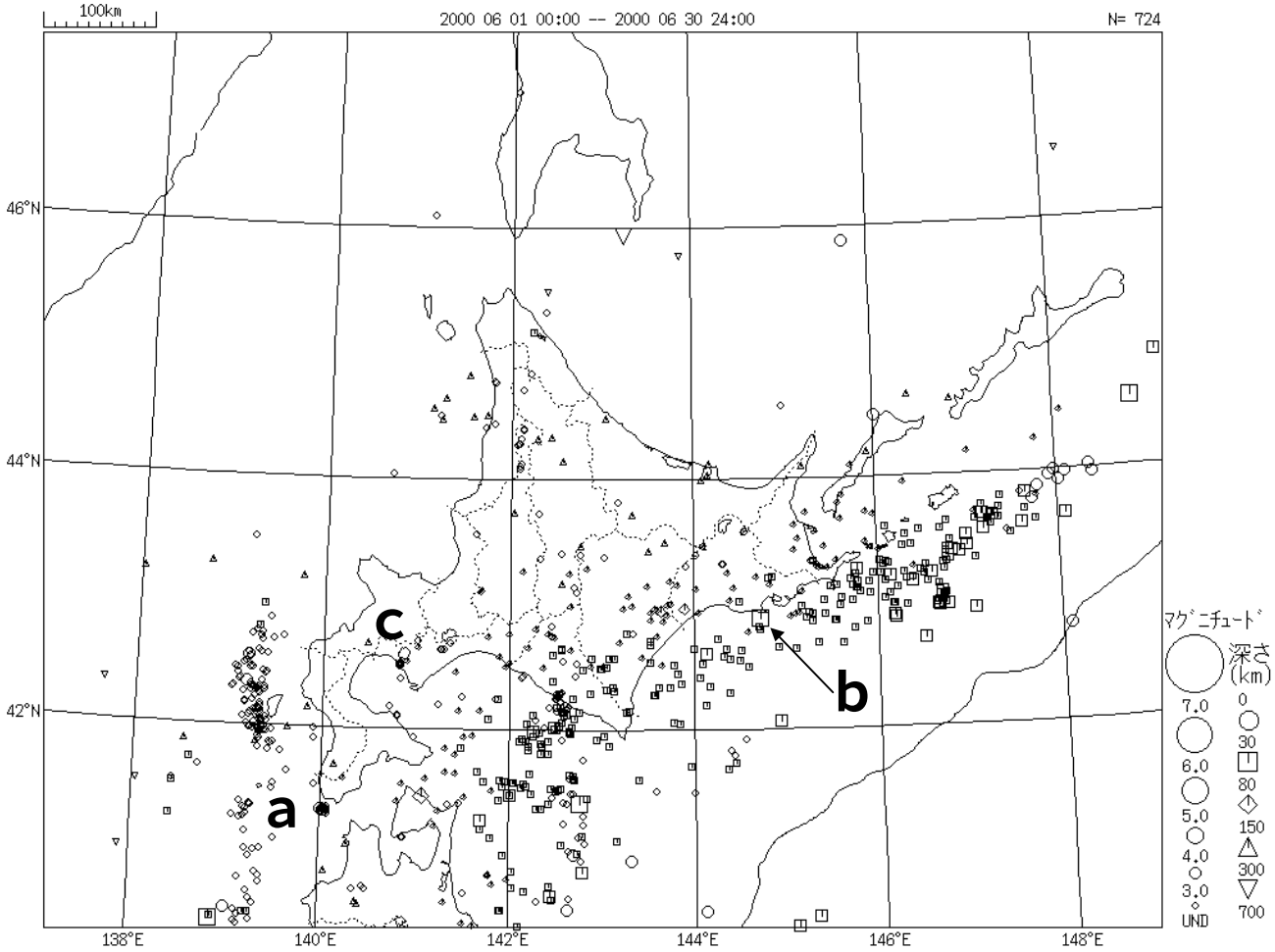

図３　北海道地方の震央分布図

北海道地方

６月９日 16 時 54 分、北海道松前沖[青森県西方沖]で M3.8 の地震があり（図３ａ）、北海道の松前町で震度３を観測したほか、青森県の一部で震度１を観測した。この地域は 1995 年 10 月～1997 年頃にかけて M4.4（1997 年５月５日）を最大とする地震活動が見られた地域である。今回の地震の発震機構は、西北西－東南東に圧力軸を持つ逆断層型であり、従来のこの地域の発震機構と同様である。

６月 13 日 01 時 54 分、釧路沖の深さ 59km で M4.6 の地震があり（図３ｂ）、釧路市で震度４を観測したほか、北海道東部で震度１～３を観測した。この地震は、沈み込む太平洋プレートと陸のプレートとの境界付近で発生した（図３－２）。

６月中の有珠山付近[胆振支庁西部]の地震活動（図３ｃ）は、震度１以上を観測した地震が６月５日の１回（M:2.9、最大震度２）であった（３月：1,141 回、４月：67 回、５月５回）。

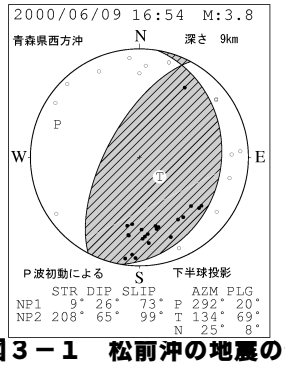

図３－１　松前沖の地震の発震機構

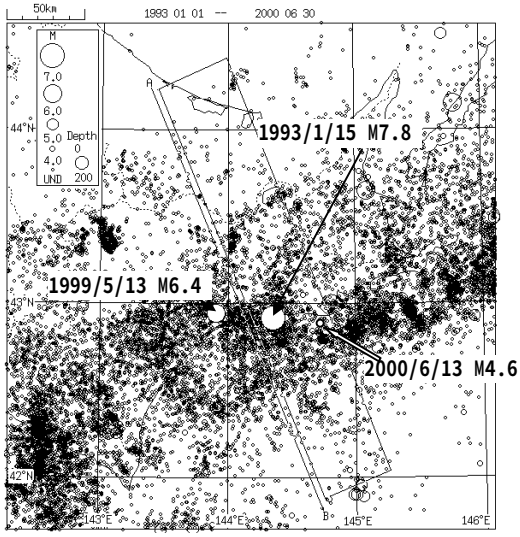

図３－2→
釧路沖の地震活動
表示期間：1993 年１月－2000 年６月
上：震央分布図
下：矩形内の断面図（Ａ－Ｂ方向）

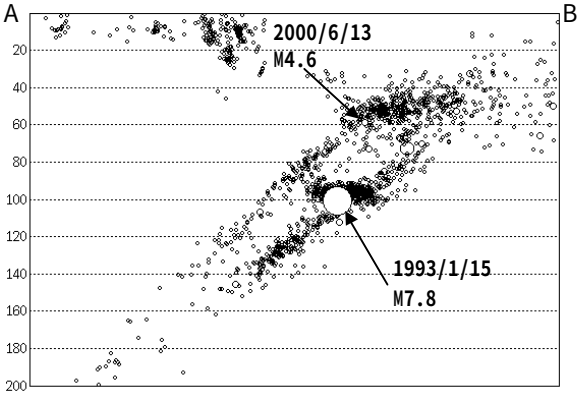

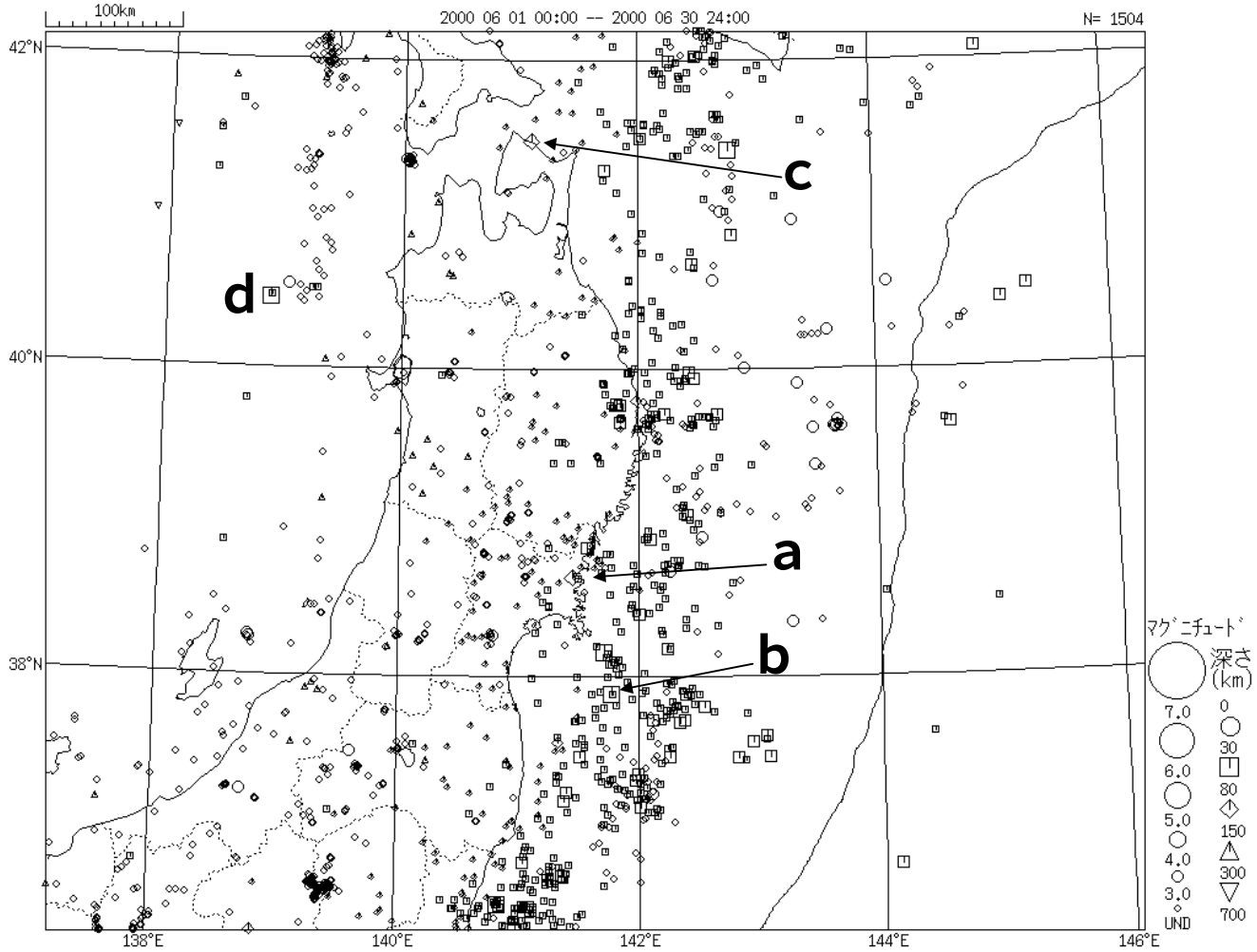

図４　東北地方の震央分布図

東北地方

６月３日 13 時 38 分、宮城県北部の深さ 106km で M4.0 の地震があり（図４ａ）、宮城・岩手・山形・福島の各県で震度１～２を観測した。発震機構は、東北東－西南西方向に張力軸を持つ正断層型である（図４－１）。

６月４日 20 時 39 分、宮城県沖の深さ 61km で M4.6 の地震があり（図４ｂ）、福島県の船引町で震度３を観測したほか、東北地方と関東地方北部で震度１～２を観測した。この地震の発震機構は、北西－南東方向に圧力軸のある逆断層型である（図４－１）。

６月 16 日 16 時 35 分、津軽海峡付近[青森県東方沖]の深さ 132km で M4.2 の地震があり（図４ｃ）、北海道東部、青森県、岩手県で震度１を観測した（図４－１）。

６月 23 日 10 時 30 分、秋田県沖で M4.0 の地震があり（図４ｄ）、青森県の一部で震度１を観測した。

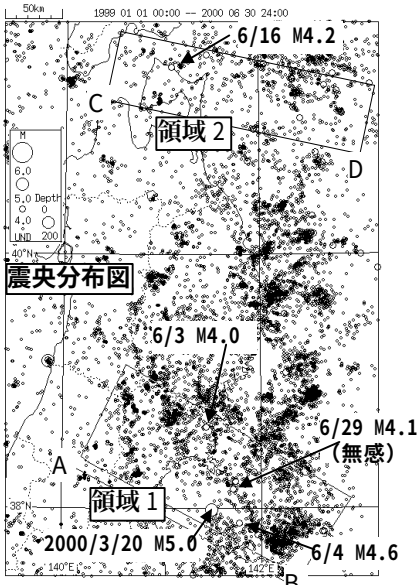

図４－１　東北地方太平洋沿岸の地震活動

表示期間：1999 年１月～2000 年６月

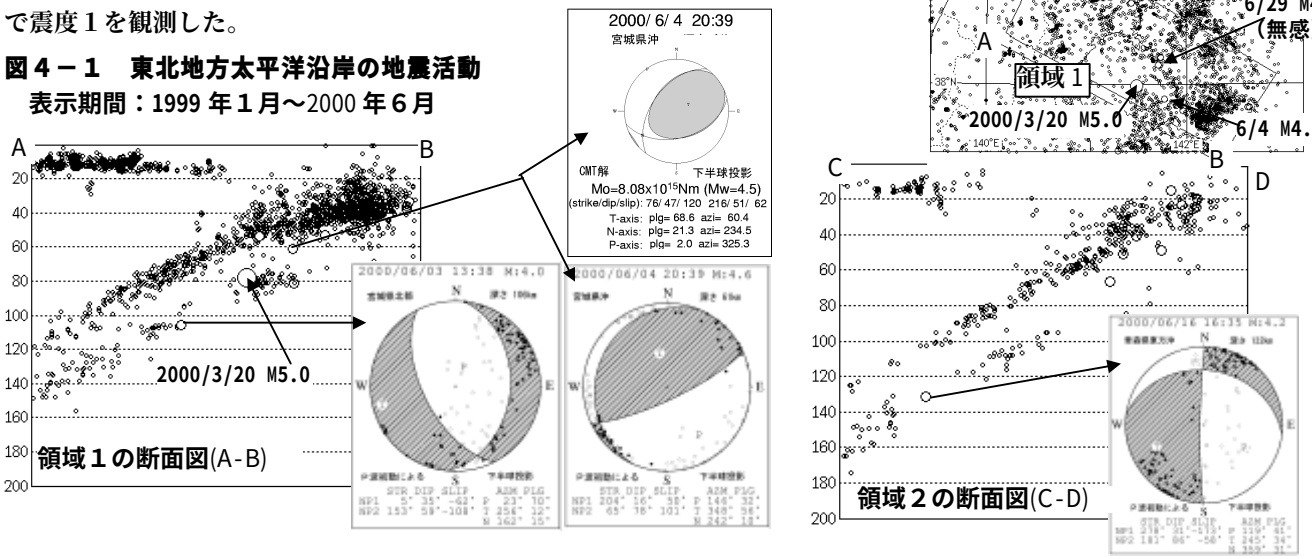

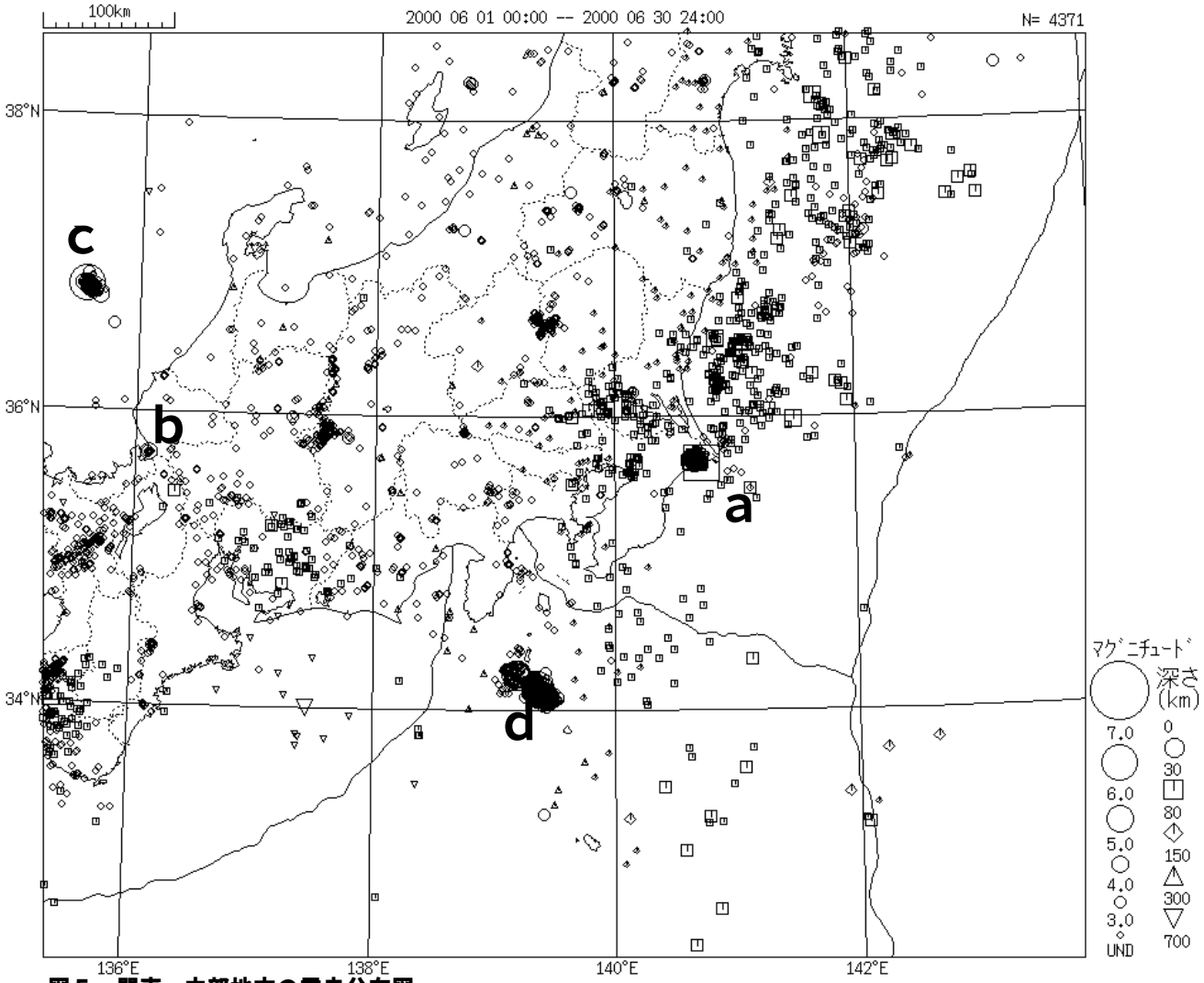

図５　関東・中部地方の震央分布図

関東・中部地方

６月３日 17 時 54 分、千葉県北東部の深さ 48km で M6.0 の地震があり（図５ａ）、千葉県の多古町で震度５弱を観測したほか、関東地方で震度１～４、中部・東北地方等で震度１～３を観測した。地震活動は本震－余震型で推移し、震度１以上を観測した余震はなかった。この地震は、フィリピン海プレートと太平洋プレートとの境界付近の地震であり、その発震機構は、ほぼ東西方向に圧力軸を持つ逆断層型であった（以上、p.23 参照）。

６月５日 09 時 54 分、福井県嶺南地方で M4.7 の地震があり（図５ｂ）、福井県敦賀市等、滋賀県の西浅井町等で震度３を観測したほか、中部地方、近畿・中国・四国地方で震度１～２を観測した。この地震の発震機構は、西北西－東南東方向に圧力軸を持つ横ずれ断層型である（図５－１）。

６月７日 06 時 16 分、石川県西方沖で M6.1 の地震があり（図５ｃ）、石川県小松市で震度５弱を観測したほか、石川・福井・富山県で震度１～４、その他の中部地方、近畿・中国・四国地方、東北地方の一部で震度１～３を観測した。地震活動は本震－余震型で推移し、震度１以上を観測した余震は 10 回であった。最大規模の余震は、６月 22 日の M4.6（最大震度２）であった（以上、p.34 参照）。

６月 10 日 07 時 35 分、東海道沖の深さ 502km で M6.1 の地震があり（図５－２）、同日 08 時 31 分、ほぼ同じところの深さ 528km で M6.5 の地震があった。前者の地震では震度１以上の観測はなく、後者では関東･中部地方と近畿・中国・四国地方、東北地方の所々で震度１～２を観測した。これらの地震の発震機構は、太平洋プレートの沈み込み方向に圧力軸のあるものであった（p.24 参照）。

26 日 18 時半頃より、三宅島の火山活動が始まり、地震活動が活発化した（図５ｄ）。活動域は次第に西方へ移動し、27 日午前には三宅島島内での地震発生はなくなった。活動域は、三宅島と神津島の中間の海域まで移動するとともに、27 日午後からは M4.0 以上の地震が発生し始めた。

また、新島・神津島近海では、29 日 11 時 56 分に M5.0（新島で震度４）の地震が発生した。その後、29 日 12 時 11 分に M5.2 の地震が発生し、神津島で震度５弱を観測したほか、新島で震度４、三宅島で震度３を観測した。これらの地震は、1992 年頃からたびたびまとまった地震活動が見られる地域で発生し、上述の三宅島近海の活動の西方約 15km に当たる。過去の三宅島噴火後に、その周辺で M5.0～M6.0 程度の活動が見られたこともあり、これらの地震活動は、火山活動に伴う広域的な影響とも考えられる（以上、p.42 参照）。

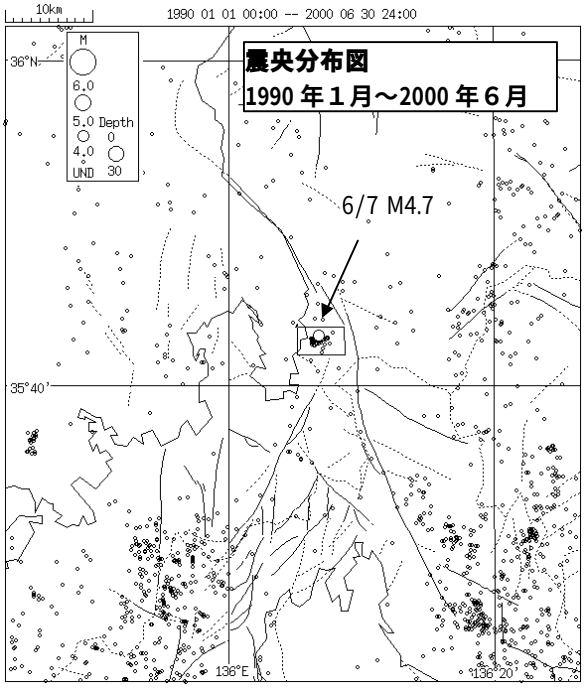

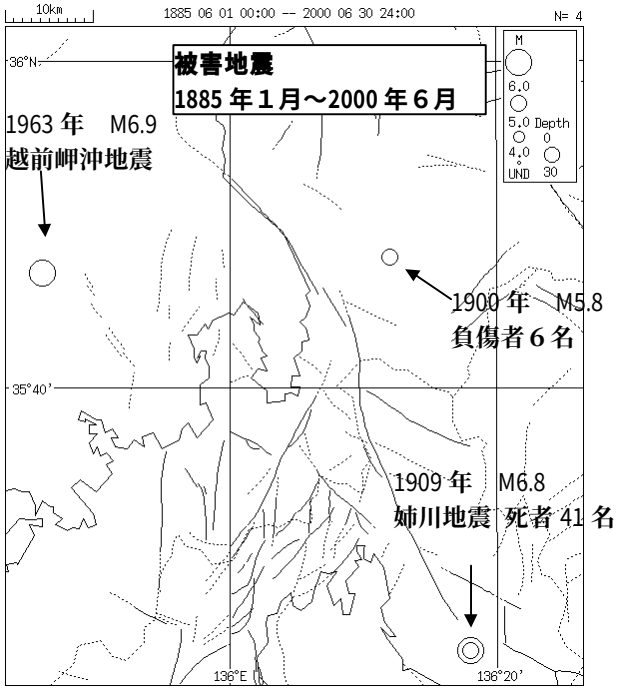

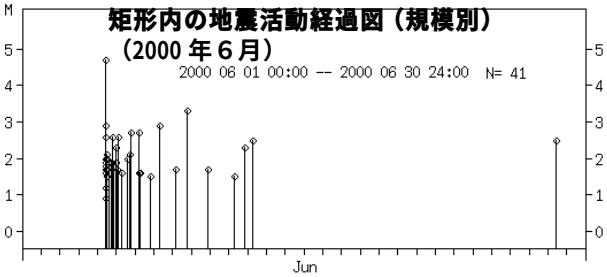



図５－１　福井県嶺南地方の地震活動

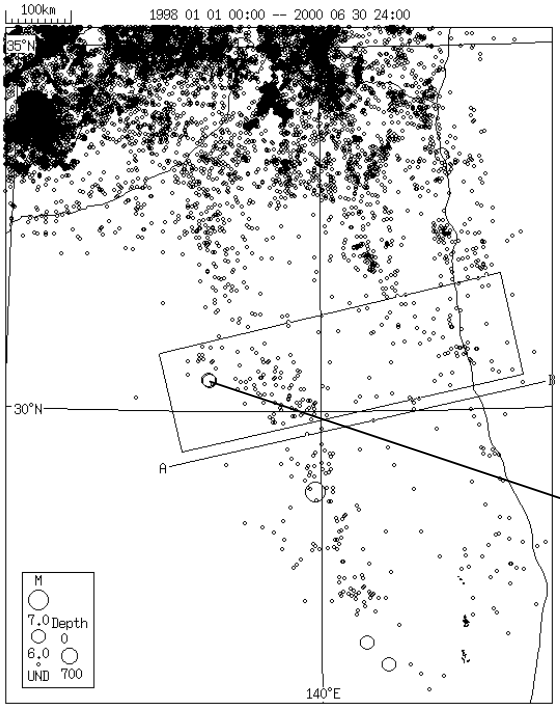

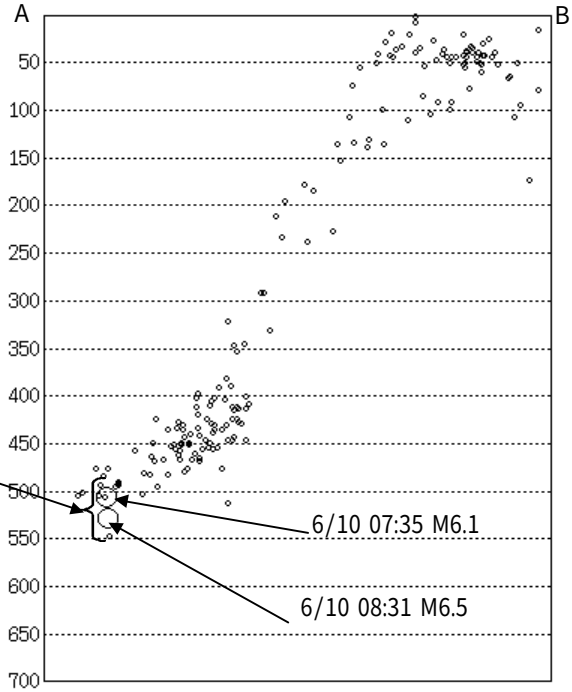

図５－2　東海道沖の地震活動
表示期間：1998 年１月－2000 年６月
左：震央分布図　右：矩形内の断面図（Ａ－Ｂ方向）

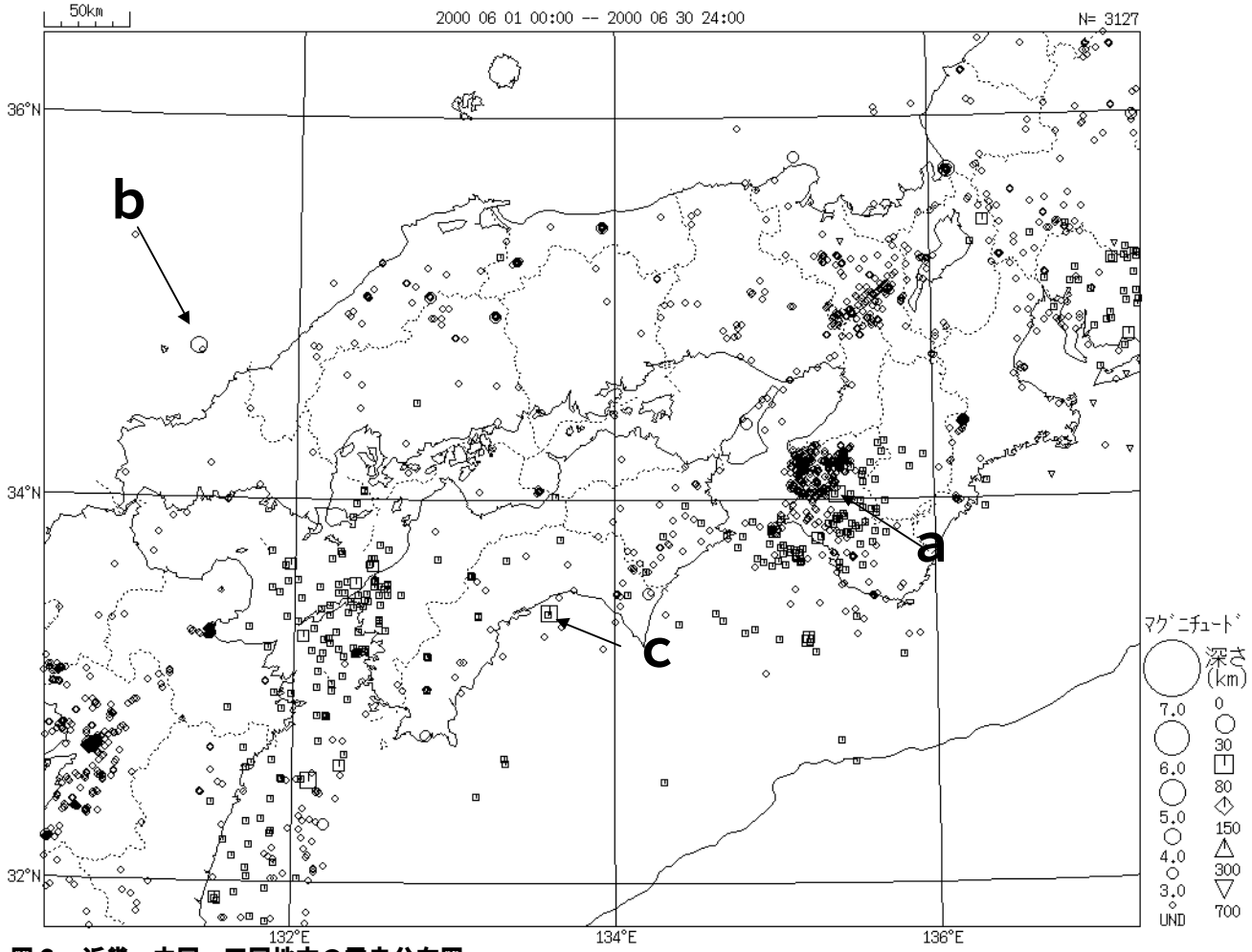

図６　近畿・中国・四国地方の震央分布図

近畿・中国・四国地方

６月２日15時05分、和歌山県北部の深さ62kmでM4.0の地震があり（図６ａ）、和歌山県の川辺町で震度３を観測したほか、近畿地方と徳島県の一部で震度１～２を観測した。この地震は、沈み込むフィリピン海プレート内部の地震であり、発震機構の圧力軸は東西方向である（図６－１）。

６月５日06時13分、山口県北西沖でM4.0の地震があった（最大震度１、図６ｂ）。

６月11日01時16分、土佐湾の深さ41kmでM4.0の地震があり（図６ｃ）、愛媛県と高知県の一部震度１を観測した。この地震は、沈み込むフィリピン海プレート内部の地震であり、発震機構の張力軸は東西方向である（図６－１）。

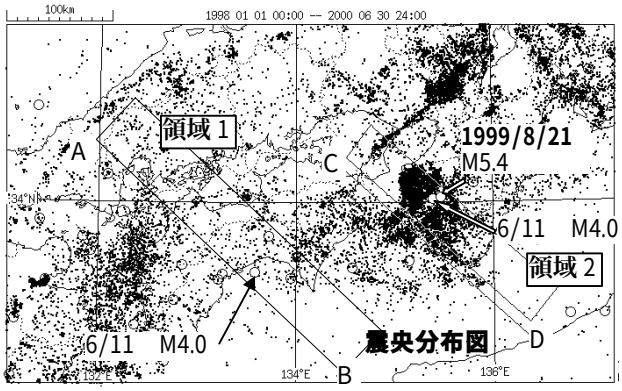

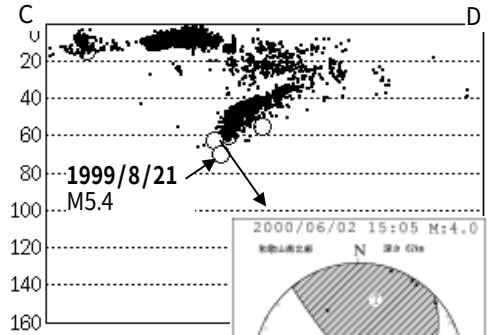

図６－１　和歌山県北部及び土佐湾の地震

表示期間：1998 **年１月～**2000 **年６月**

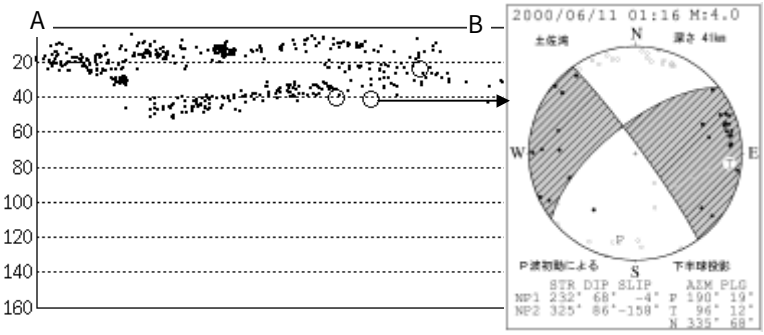

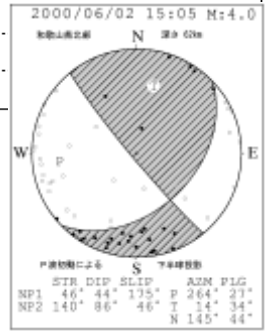

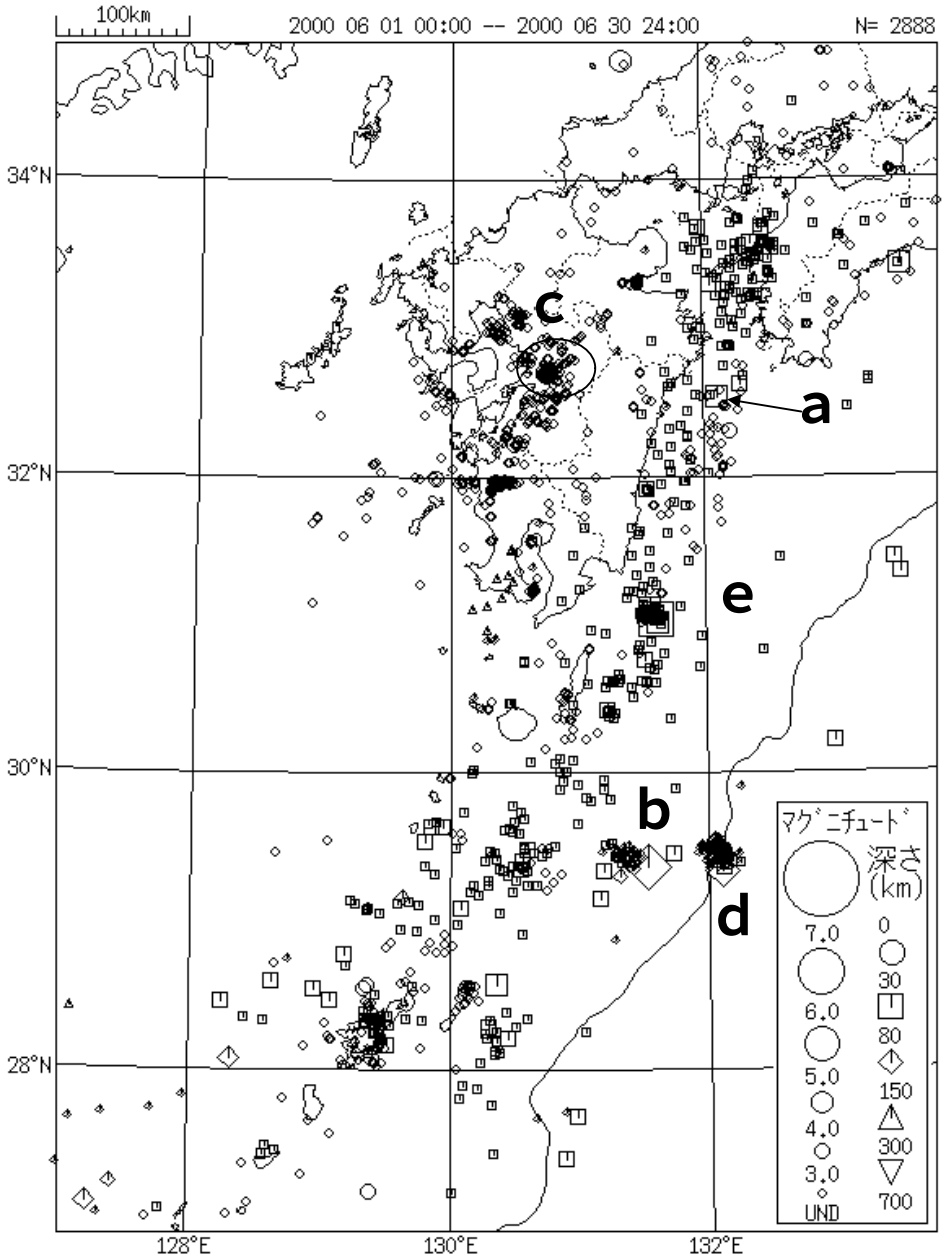

図７　九州地方の震央分布図

九州地方

６月２日21時26分、日向灘の深さ39kmでM4.2の地震があり（図７ａ）、大分・宮崎・熊本の各県で震度１～２を観測した。

６月６日23時57分、奄美大島近海でM6.1の地震があり（図７ｂ）、宮崎県の高千穂町等、鹿児島県名瀬市等で震度３を観測したほか、九州地方と近畿・中国・四国地方で震度１～２を観測した（図７－１）。

６月８日09時32分、熊本県熊本地方でM4.8の地震があり（図７ｃ）、熊本県の嘉島町、富合町で震度５弱を観測したほか、熊本県で震度１～４、九州地方と愛媛・山口県で震度１～３を観測した。この地震活動は、本震－余震型で推移した。この地震の北東約５kmでは、1999年10～11月にかけてM4.1を最大とする地震活動があった（以上、p.36参照）。

６月15日20時10分、奄美大島東方沖でM5.8の地震があり（図７ｄ）、宮崎・鹿児島・熊本・大分・広島の各県で震度１～２を観測した（図７－１）。

６月25日15時34分、種子島近海でM5.9の地震があり（図７e）、宮崎県の南郷町、鹿児島県鹿屋市等で震度４を観測したほか、九州地方と山口県、愛媛県で震度１～３を観測した（図７－１）

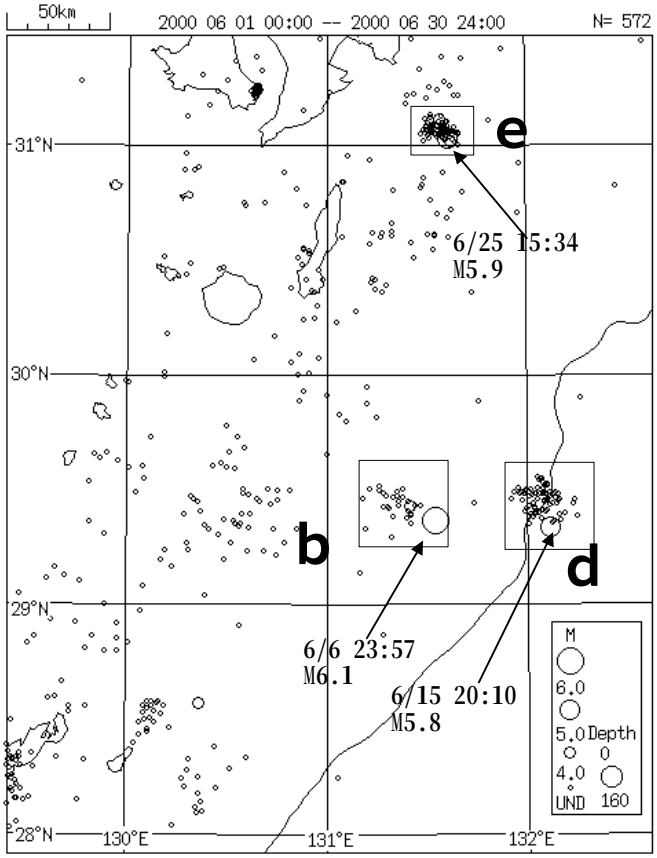

2000 年 6 月の震央分布図

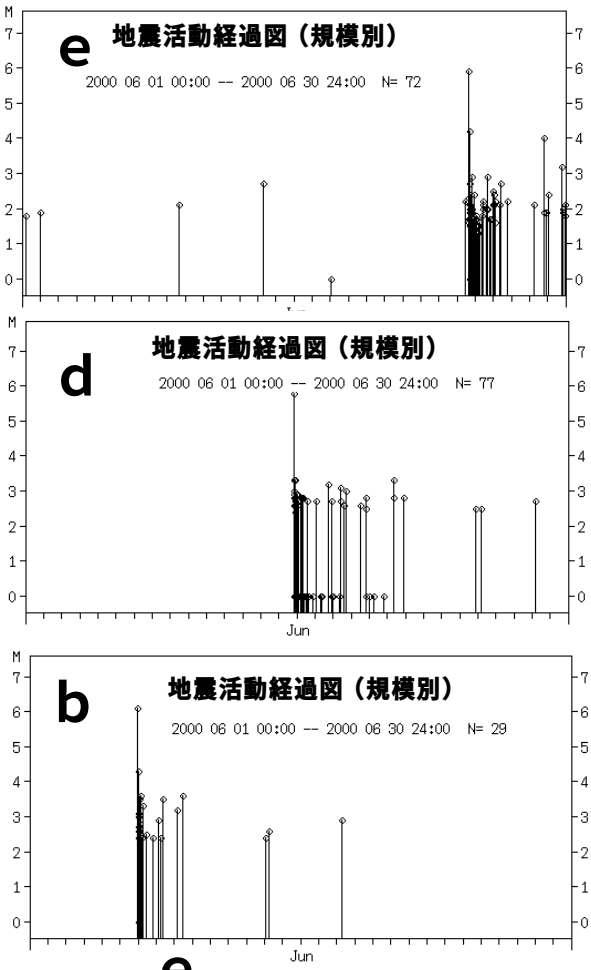

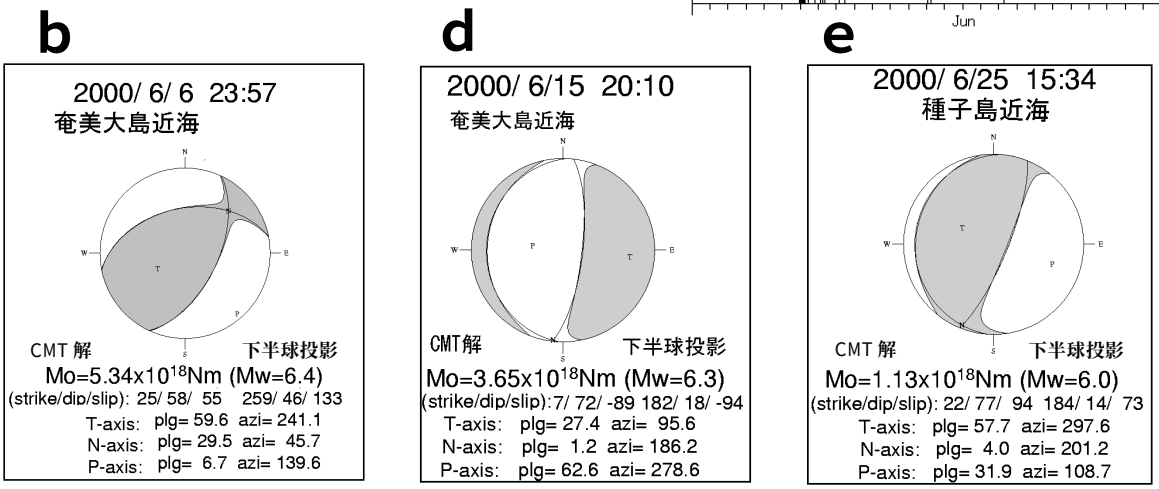

北西－南東方向に圧力軸を持つ逆断層型

東西方向に張力軸を持つ正断層型

西北西－東南東方向に圧力軸を持つ逆断層型

図７－１　種子島近海～奄美大島近海の地震活動

これらの地震は、震源の深さ方向の精度が得られていないため、プレート境界等との位置関係は不明確であるが、いずれもフィリピン海プレートの沈み込みに伴う地震と考えられる。発震機構によれば、ｄの地震は沈み込みに伴う海洋プレートの曲げによる地震（ベンディング地震）と考えられる。

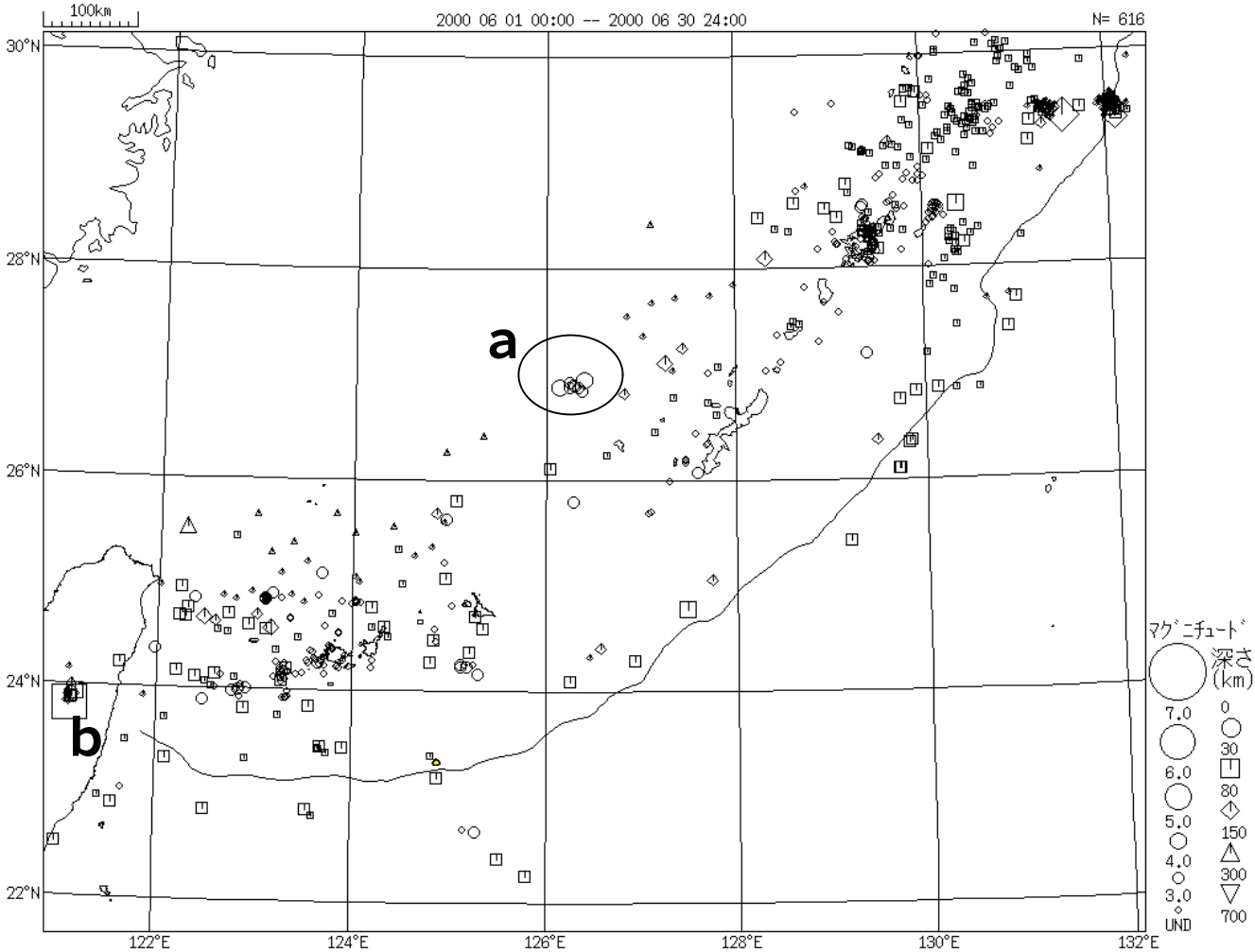

図８　沖縄地方の震央分布図

沖縄地方

６月４日 02 時 42 分、沖縄本島近海で M4.2 の地震があり（図８ａ）、久米島で震度１を観測した。５日にもほぼ同じところで M4.1 の地震があったが、この活動は６月上旬に収まった（図８－１）。

６月 11 日 03 時 23 分、台湾付近で M6.2 の地震があり（図８ｂ）、西表島と与那国島で震度１を観測した。この地震は、1999 年９月 21 日の台湾の地震（集集地震、M:7.7）の余震域内に位置する。

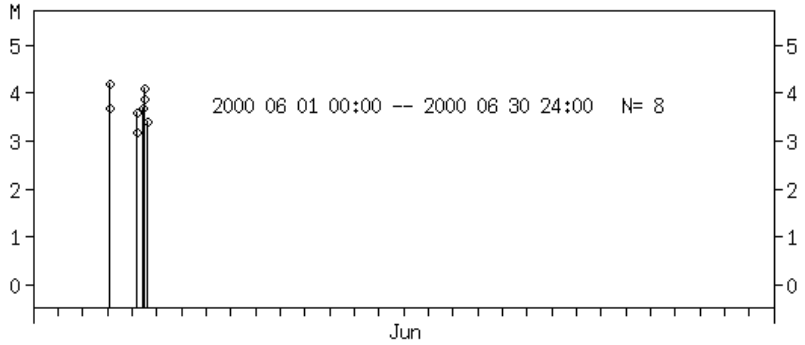

図８－１　沖縄本島近海の地震活動経過図（規模別）
表示期間 2000 年６月

●東海・南関東地域の地震活動

概況

１．東海地域

東海地域においては、目立った地震活動はなく全般的に静かな状態が続いている。駿河湾及びその西岸域の地震活動は、最近若干回復の傾向がみられるが、1998 年半ば以降、活動の低い状態が継続している。

伊豆半島などの地震活動も 1999 年来の低い状態で推移している。

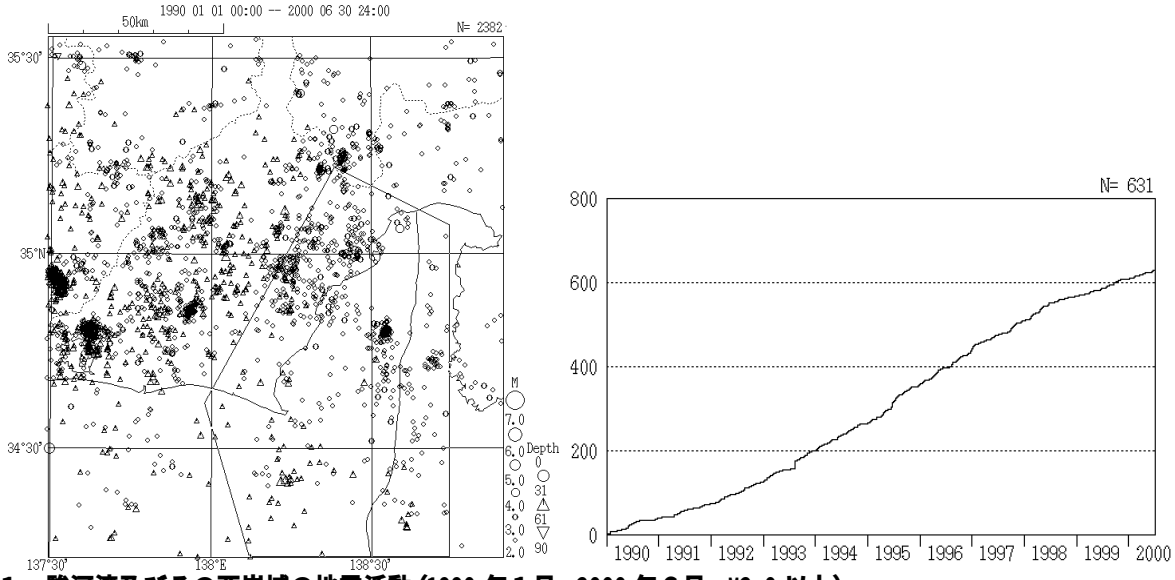

図１　駿河湾及びその西岸域の地震活動（1990 年１月～2000 年６月、M2.0 以上）
左図：震央分布図　　右図：震央分布図枠内の地震回数積算図（1998 年半ばから少なくなっている）

① ３日、三河湾で M3.5 の地震があった。震源の深さは 37km で、最大震度は２であった。この地震は東西方向に張力軸を持つ横ずれ断層型（図３－①）で、フィリピン海プレート内で発生したと考えられる。

② 23 日、愛知県西部で M3.3 の地震があった。震源の深さは 45km で、最大震度は１であった。この地震は北東－南西方向に圧力軸を持つ逆断層型（図３－②）で、フィリピン海プレート内に発生したと考えられる。また、今回の発震機構は、この付近の地震としては例が少ないタイプだった。

③ 伊豆半島東方沖では、M2.0 以上の地震は観測されなかった（５月は０回）。

④ 三重県中部（奈良県境付近）では、11 日 M3.3 を最大として、M2.0 以上の地震が 8 回（５月は 15 回）観測された。

２．南関東地域

⑤ ３日、千葉県北東部で M6.0 の地震があり、M3.5 を最大とする余震を伴った。本震の震源の深さは 48km で、最大震度は５弱であった。発震機構は東西方向に圧力軸を持つ逆断層型（図３－⑤）で、フィリピン海プレートと太平洋プレートとの境界付近で発生したと考えられる。（p.32 参照）

３．伊豆諸島

⑥ 三宅島近海～新島・神津島近海では、三宅島の火山活動に伴って、26 日、三宅島西部地域から地震活動が始まり、その後、活動域は三宅島の北西の海域に移動し活発な活動が続いていて、M3.5 以上の地震が 442 回観測された。（p.42 参照）

注：本文中の丸数字は次ページの図２、図３中の数字に対応する。

2000 年　　6月1日　～　30 日　（地震数　2983 ）

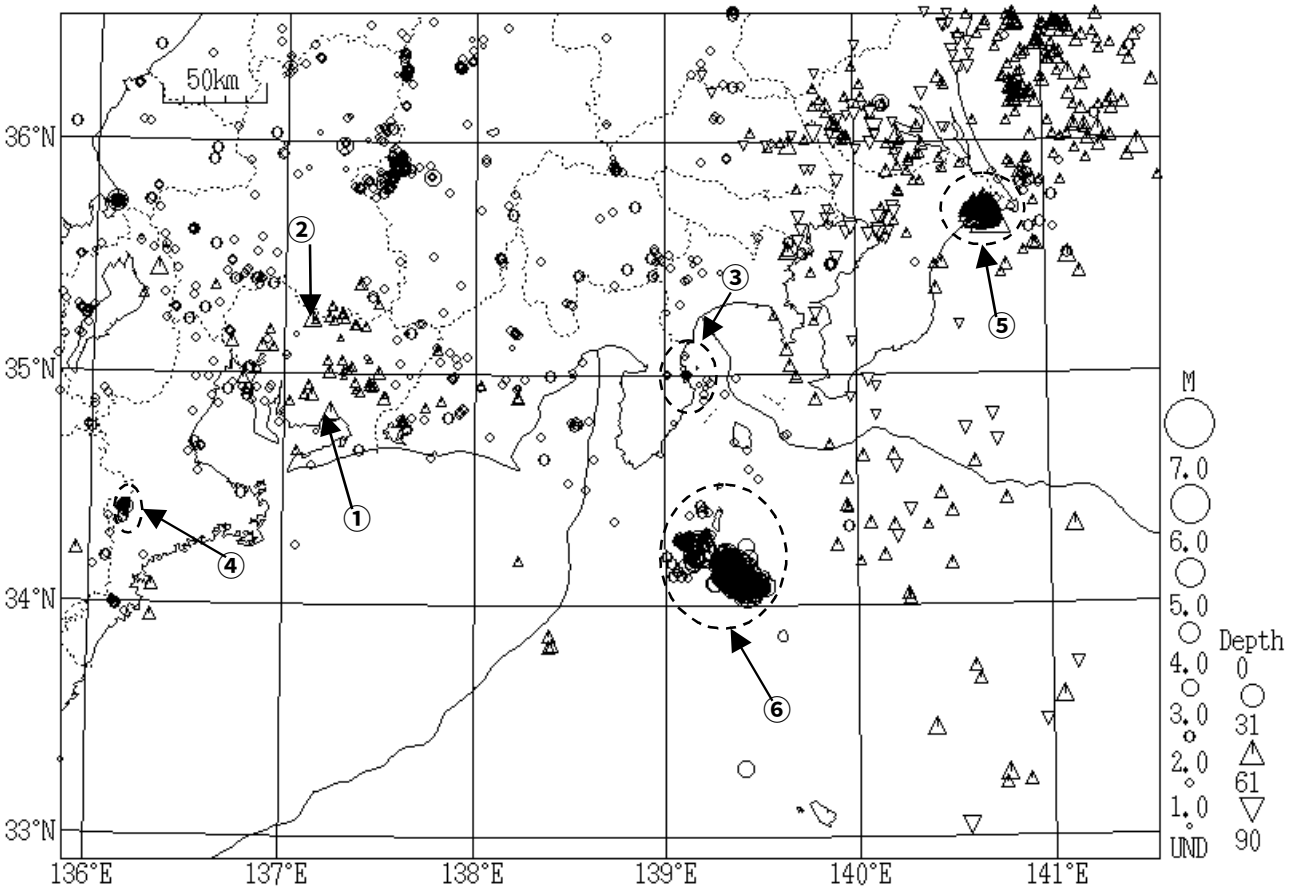

図２　震央分布図＜数字は、本文の数字に対応する＞

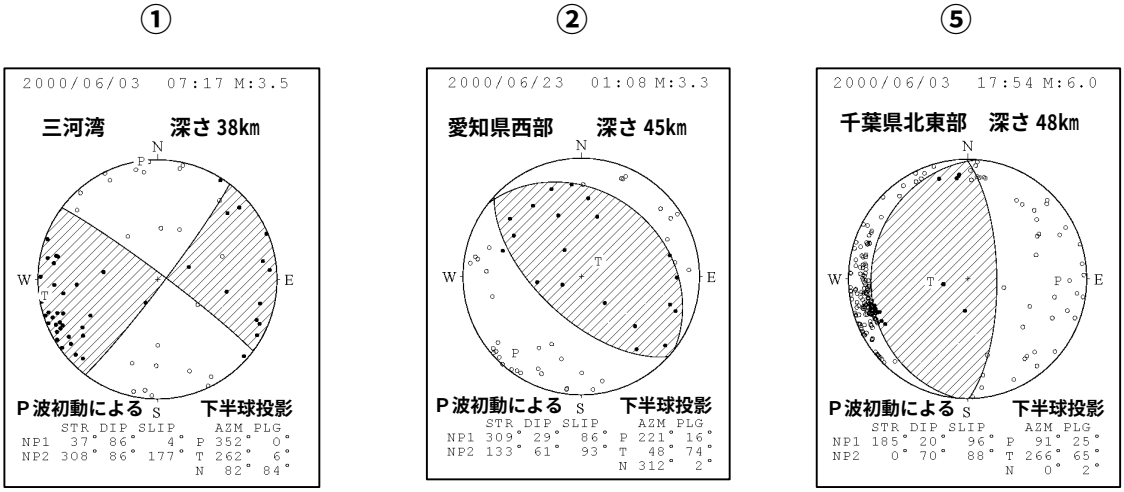

図３　主なＰ波初動による発震機構＜数字は、本文数字に対応する＞

●日本及びその周辺で発生した主な地震と津波予報を行った地震

表１　「マグニチュード6.0 以上」、「被害を伴った」、「震度４以上を観測した」、「津波予報を行った」のいずれかに該当する地震の表

番号	震源時 月 日 時 分	震央地名	震源要素(緯度、経度、深さ、ﾏｸﾞﾆﾁｭｰﾄﾞ)、津波予報（注１）	ＭＨＳＴ（注２）	最大震度・被害状況等（注３）
1	6 3 17 54	千葉県北東部	35°40.6'N 140°43.1'E 48km M:6.0	＊＊＊・	５弱:千葉県 多古町多古 ●　軽傷者１名、住家一部破損等 （６月４日現在、自治省消防庁調べ）
2	6 6 23 57	奄美大島近海	29°22.0'N 131°32.2'E 88km M:6.1	＊・・・	３:宮崎県 高千穂町三田井、他１点 鹿児島県 高山町新富＊、他４点
3	6 7 06 16	石川県西方沖	36°50.2'N 135°33.0'E 22km M:6.1	＊＊＊・	５弱:石川県 小松市小馬出町 ●　軽傷者２人、負傷者１名（傷病程度調査中）、非住家一部破損等 （６月７日現在、自治省消防庁調べ）
4	6 8 09 32	熊本県熊本地方	32°41.7'N 130°45.3'E 10km M:4.8	・＊＊・	５弱:熊本県 嘉島町上島＊、富合町清藤＊ ●　重傷者１名、非住家一部破損等 （６月 12 日現在、自治省消防庁調べ）
5	6 8 18 58	熊本県熊本地方	32°41.2'N 130°45.3'E 11km M:3.9	・・＊・	４:熊本県 富合町清藤＊
6	6 10 07 35	東海道沖	30°26.2'N 138°13.2'E 504km M:6.1	＊・・・	
7	6 10 08 31	東海道沖	30°25.9'N 138°14.1'E 528km M:6.5	＊・・・	２:茨城県 日立市助川町、他３点 千葉県 館山市長須賀、他１点 東京都 東京千代田区大手町 神奈川県 横浜中区山手町、他３点 静岡県 富士宮市弓沢町
8	6 11 03 23	台湾付近	23°48.7'N 121°07.2'E 33km M:6.2	＊・・・	１:沖縄県 竹富町西表 与那国町祖納
9	6 13 01 54	釧路沖	42°52.7'N 144°43.2'E 59km M:4.6	・・＊・	４:北海道 釧路市幣舞町
10	6 25 15 34	種子島近海	31°01.4'N 131°36.6'E 48km M:5.9	・・＊・	４:宮崎県 宮崎南郷町南町＊ 鹿児島県 鹿屋市新栄町、他４点
11	6 27 11 44	三宅島近海	34°04.9'N 139°27.0'E 13km M:3.8	・＊＊・ （注４）	４:東京都 三宅村阿古
12	6 27 14 05	三宅島近海	34°05.2'N 139°24.8'E 13km M:4.3	・＊＊・	４:東京都 三宅村阿古
13	6 27 14 25	三宅島近海	34°04.9'N 139°24.6'E 15km M:4.5	・＊＊・	４:東京都 三宅村阿古
14	6 27 15 11	三宅島近海	34°05.0'N 139°24.2'E 14km M:4.6	・＊＊・	４:東京都 三宅村阿古
15	6 27 16 04	三宅島近海	34°05.6'N 139°24.7'E 15km M:4.2	・＊＊・	４:東京都 三宅村阿古
16	6 27 17 09	三宅島近海	34°05.1'N 139°24.4'E 16km M:4.2	・＊＊・	４:東京都 三宅村阿古
17	6 27 17 33	三宅島近海	34°04.5'N 139°25.0'E 13km M:3.9	・＊＊・	４:東京都 三宅村阿古
18	6 27 17 34	三宅島近海	34°05.5'N 139°24.7'E 15km M:3.7	・＊＊・	４:東京都 三宅村阿古
19	6 27 18 42	三宅島近海	34°05.9'N 139°24.2'E 16km M:3.8	・＊＊・	４:東京都 三宅村阿古
20	6 27 20 19	三宅島近海	34°05.0'N 139°24.5'E 17km M:4.1	・＊＊・	４:東京都 三宅村阿古
21	6 27 22 43	三宅島近海	34°05.6'N 139°24.2'E 18km M:4.0	・＊＊・	４:東京都 三宅村阿古
22	6 28 03 46	三宅島近海	34°04.6'N 139°24.7'E 18km M:4.2	・＊＊・	４:東京都 神津島村金長
23	6 28 12 40	三宅島近海	34°05.5'N 139°24.2'E 17km M:4.5	・＊＊・	４:東京都 三宅村神着
24	6 28 18 25	三宅島近海	34°10.8'N 139°21.7'E 14km M:5.0	・＊＊・	４:東京都 新島村本村＊
25	6 28 21 33	三宅島近海	34°05.4'N 139°23.9'E 17km M:4.3	・＊＊・	４:東京都 三宅村神着

番号	震源時 月 日 時 分	震央地名	震源要素(緯度、経度、深さ、ﾏｸﾞﾆﾁｭｰﾄﾞ)、津波予報（注 1）	ＭＨＳＴ （注 2）	最大震度・被害状況等（注 3）
26	6 29 01 15	三宅島近海	34°06.7'N 139°21.7'E 16km M:5.1	・＊＊・	４:東京都 神津島村役場＊ 神津島村金長
27	6 29 11 55	新島・神津島近海	34°14.7'N 139°08.9'E 11km M:4.1	・＊＊・	４:東京都 神津島村役場＊
28	6 29 11 56	新島・神津島近海	34°13.8'N 139°11.7'E 12km M:5.0	・＊＊・	４:東京都 神津島村役場＊ 新島村本村＊
29	6 29 12 11	新島・神津島近海	34°14.8'N 139°10.6'E 7km M:5.2	・＊＊・	５弱:東京都 神津島村役場＊ ●道路被害 7 個所 崖崩れ 6 個所等 （6 月 30 日現在、自治省消防庁調べ）
30	6 29 12 34	新島・神津島近海	34°14.6'N 139°11.4'E 11km M:5.0	・＊＊・	４:東京都 神津島村役場＊ 新島村本村＊
31	6 29 12 41	新島・神津島近海	34°11.4'N 139°09.0'E 12km M:4.2	・＊＊・	４:東京都 神津島村役場＊
32	6 29 13 02	三宅島近海	34°08.6'N 139°21.5'E 17km M:5.4	・＊＊・	４:東京都 神津島村金長 神津島村役場＊ 三宅村神着
33	6 29 13 53	三宅島近海	34°07.5'N 139°21.4'E 17km M:5.1	・＊＊・	４:東京都 神津島村金長 神津島村役場＊
34	6 29 15 30	三宅島近海	34°07.7'N 139°21.0'E 20km M:5.6	・＊＊・	４:東京都 神津島村金長 三宅村阿古２ 三宅村神着
35	6 29 17 59	三宅島近海	34°07.0'N 139°21.2'E 21km M:4.5	・＊＊・	４:東京都 三宅村阿古２
36	6 29 18 53	新島・神津島近海	34°08.0'N 139°20.0'E 21km M:4.8	・＊＊・	４:東京都 神津島村金長 神津島村役場＊ 三宅村阿古２ 三宅村神着
37	6 29 22 07	新島・神津島近海	34°05.5'N 139°20.1'E 23km M:4.7	・＊＊・	４:東京都 三宅村阿古２ 神津島村金長
38	6 30 01 04	新島・神津島近海	34°09.1'N 139°19.6'E 19km M:4.7	・＊＊・	４:東京都 三宅村阿古２
39	6 30 01 27	新島・神津島近海	34°08.8'N 139°20.4'E 19km M:4.5	・＊＊・	４:東京都 三宅村阿古２

注 1)震源要素は再調査された後、修正されることがある。
注 2)ＭＨＳＴの各項目について、Ｍ:M6.0 以上の地震、Ｈ:被害を伴った地震、Ｓ:震度４以上を観測した地震、Ｔ:津波予報を行った地震、として該当項目に＊を印した。
注 3)最大震度の観測点名にある＊印は地方公共団体の震度観測点の情報である。被害の報告は自治省消防庁による。
注 4)三宅島近海～新島・神津島近海の地震は、地震による被害を分離することができない。

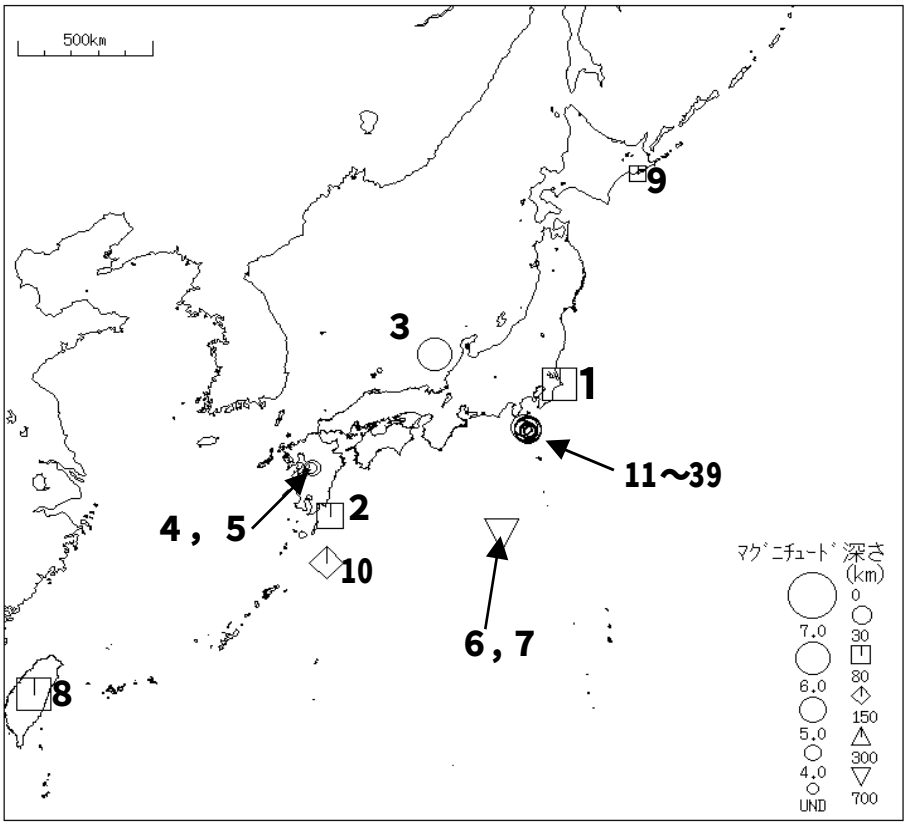

図１　震央分布図　＜数字は、表１の番号に対応する＞

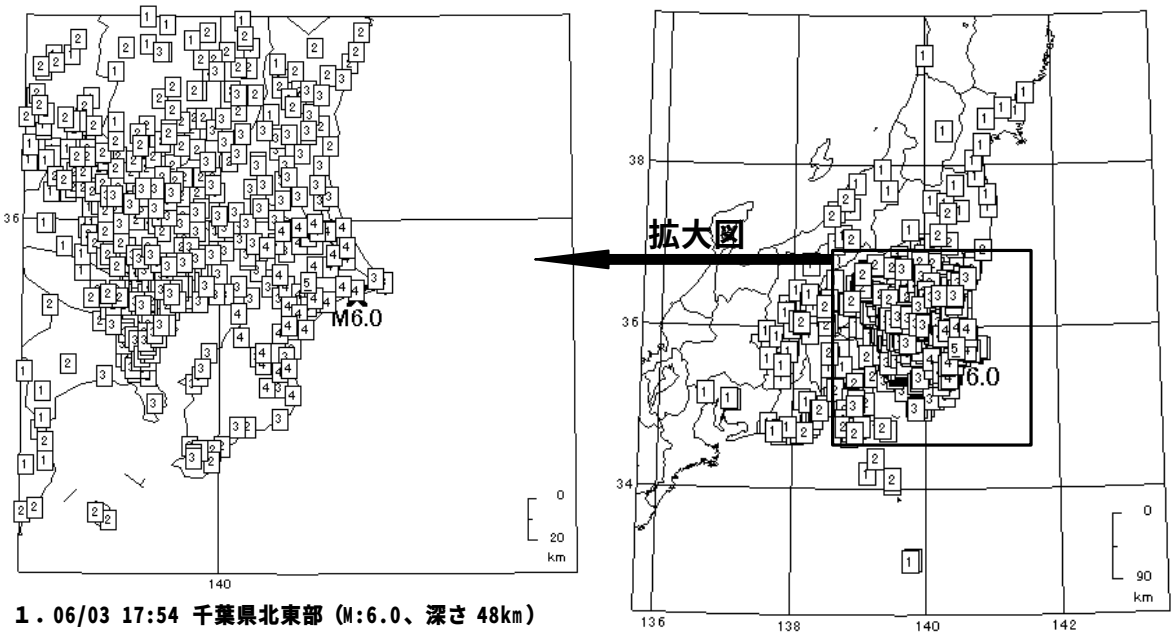

1．06/03 17:54 千葉県北東部（M:6.0、深さ 48km）

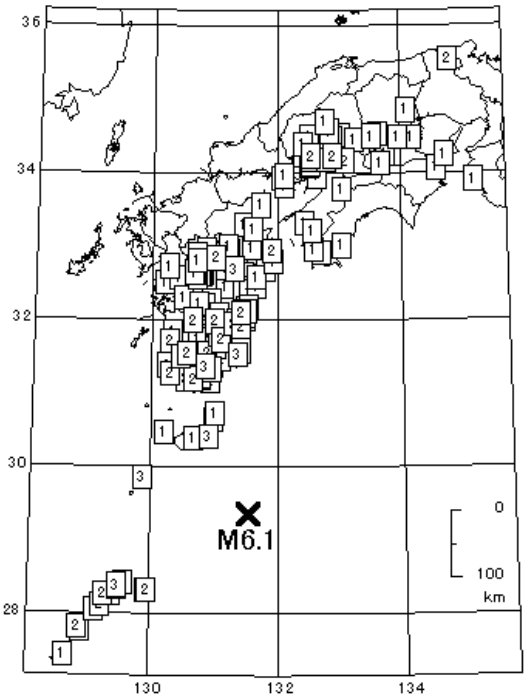

2．06/06 23:57 奄美大島近海（M:6.1、深さ 88km）

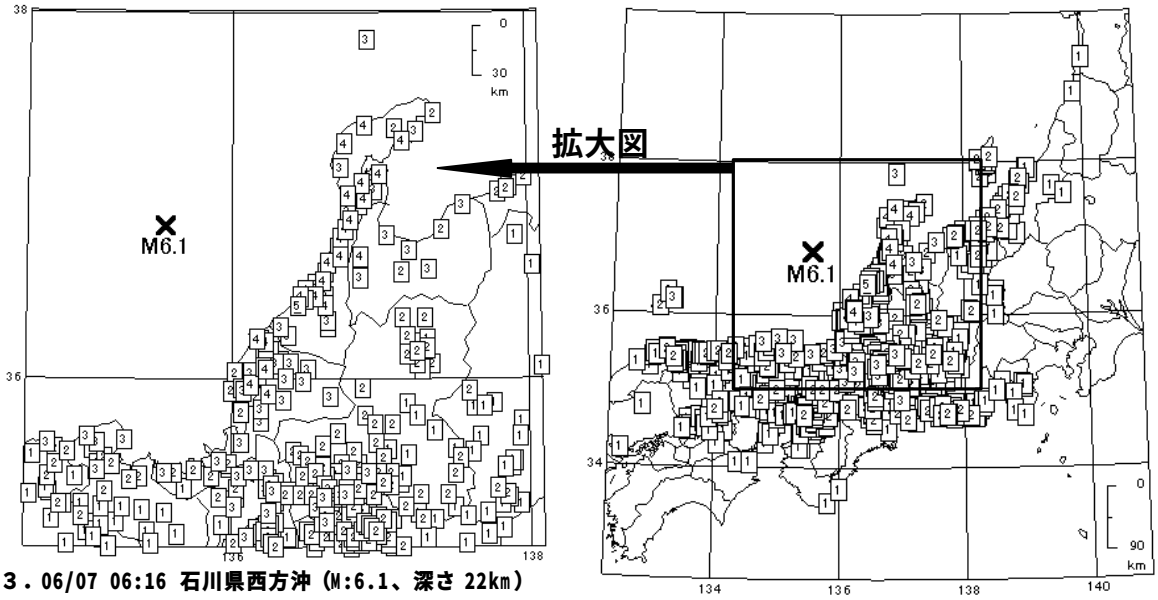

3．06/07 06:16 石川県西方沖（M:6.1、深さ 22km）

図２－１　震度分布図　＜地震の数字は、表1の番号に対応する＞

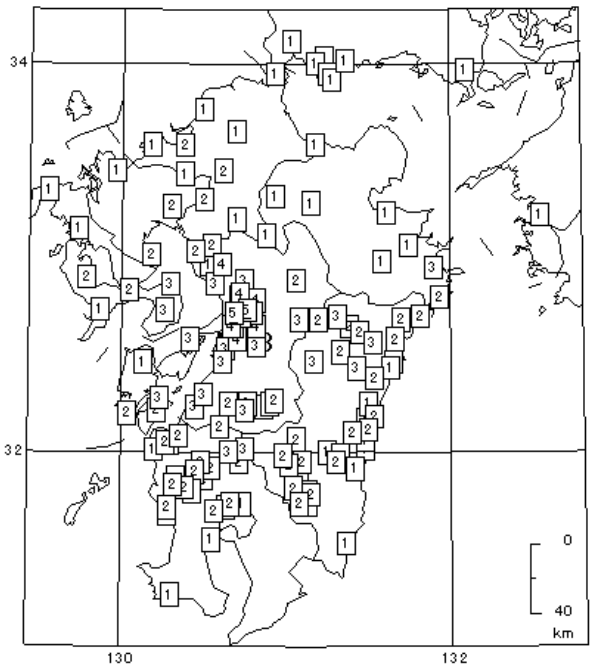

4．06/08 09:32 熊本県熊本地方（M:4.8、深さ 10km）

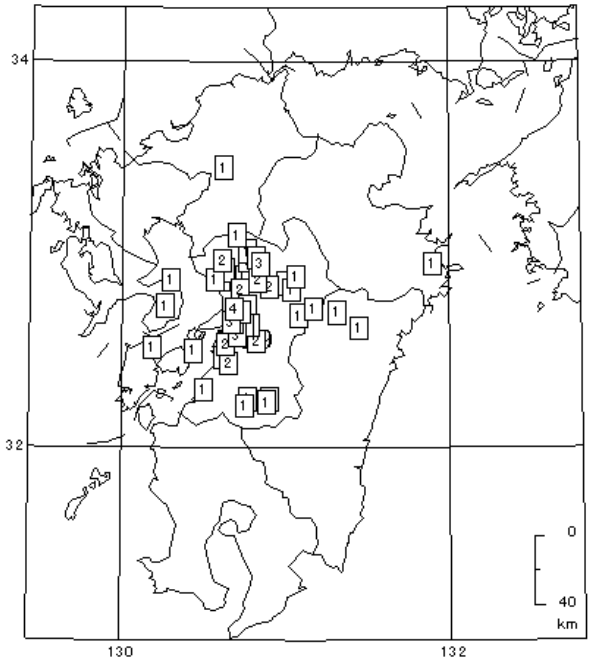

5．06/08 18:58 熊本県熊本地方（M:3.9、深さ 11km）

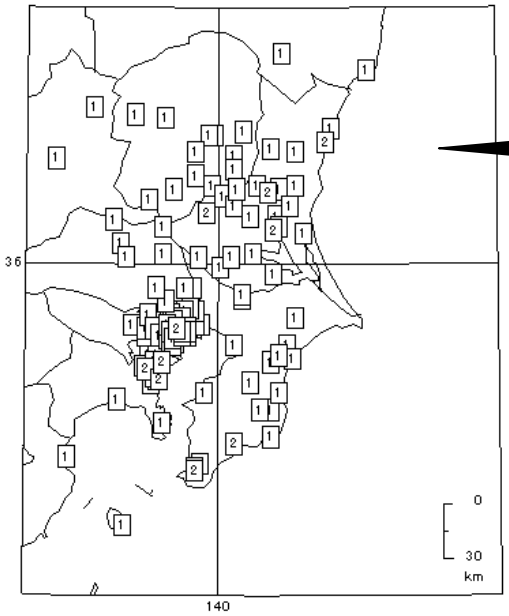

7．06/10 08:31 東海道沖　（M:6.5、深さ528km）

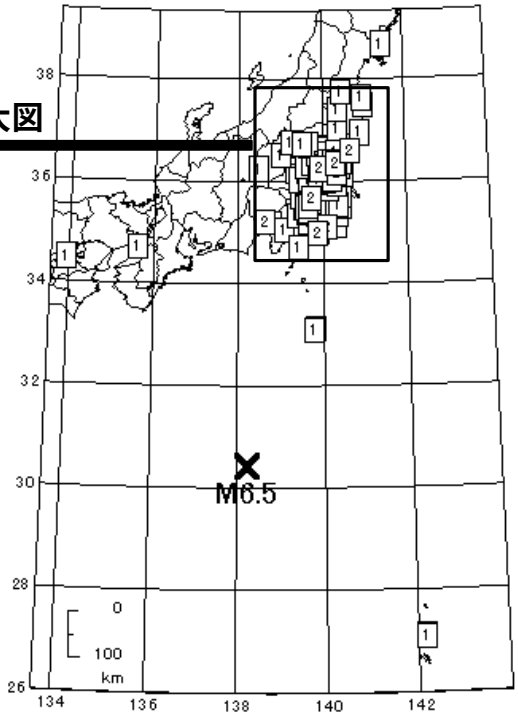

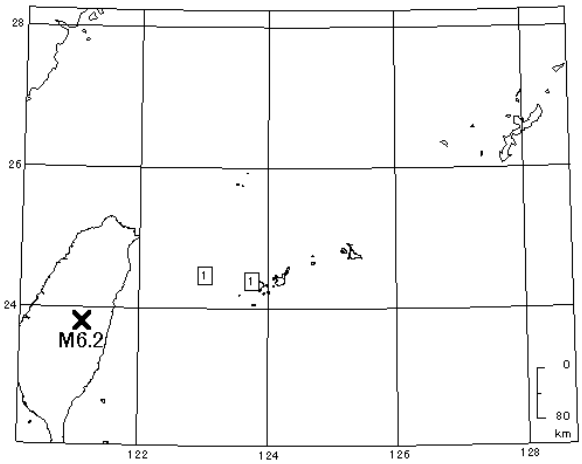

8．06/11 03:23 台湾付近（M:6.2、深さ 33km）

図２－２ 震度分布図　＜地震の数字は、表1の番号に対応する＞

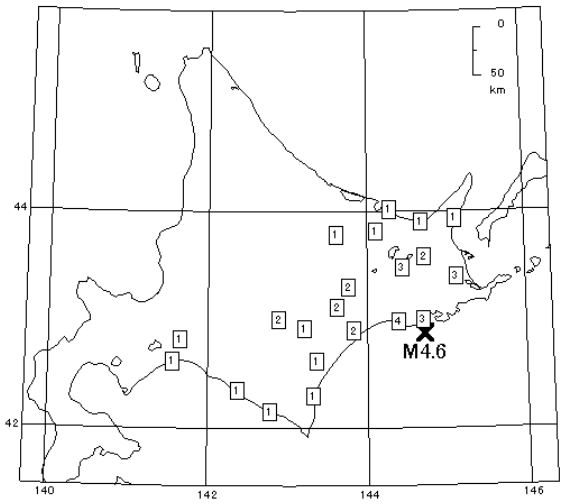

9．06/13 01:54 釧路沖 （M:4.6、深さ 59km）

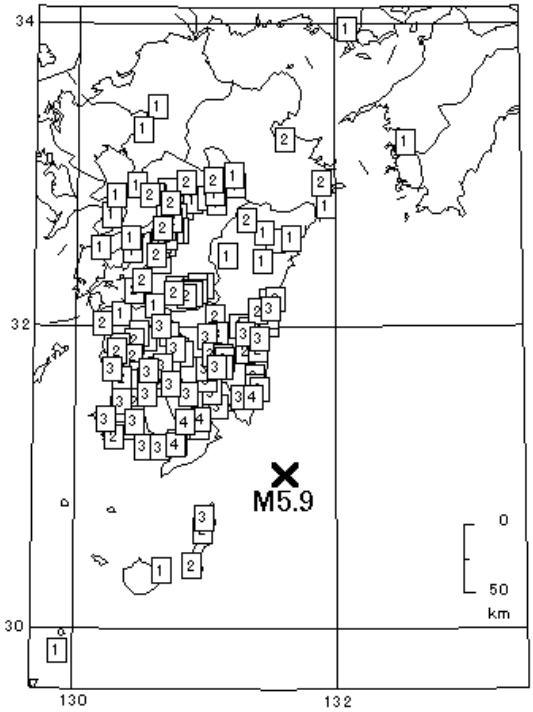

10．06/25 15:34 種子島近海 （M:5.9、深さ 48km）

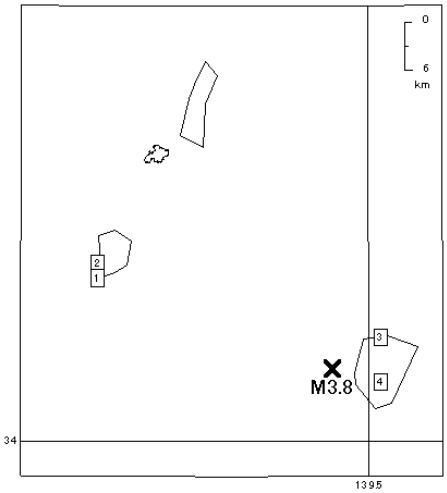

11．06/27 11:44 三宅島近海 （M:3.8、深さ 13km）

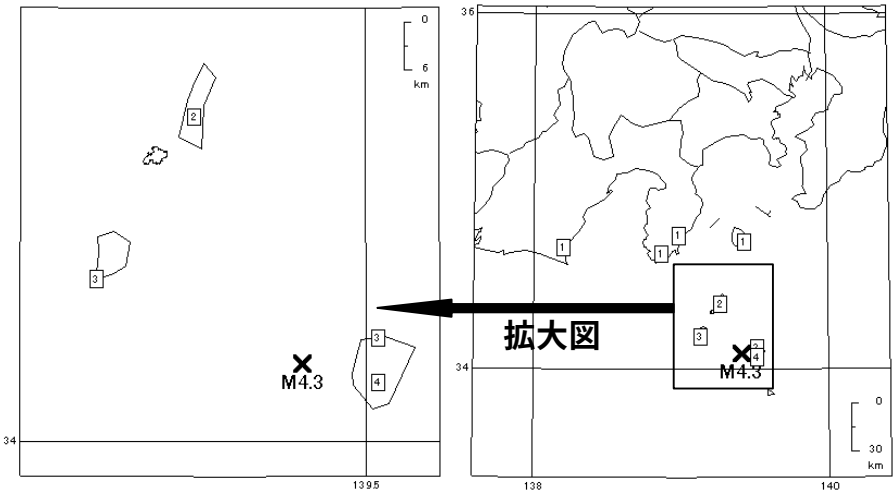

12．06/27 14:05 三宅島近海 （M:4.3、深さ 13km）

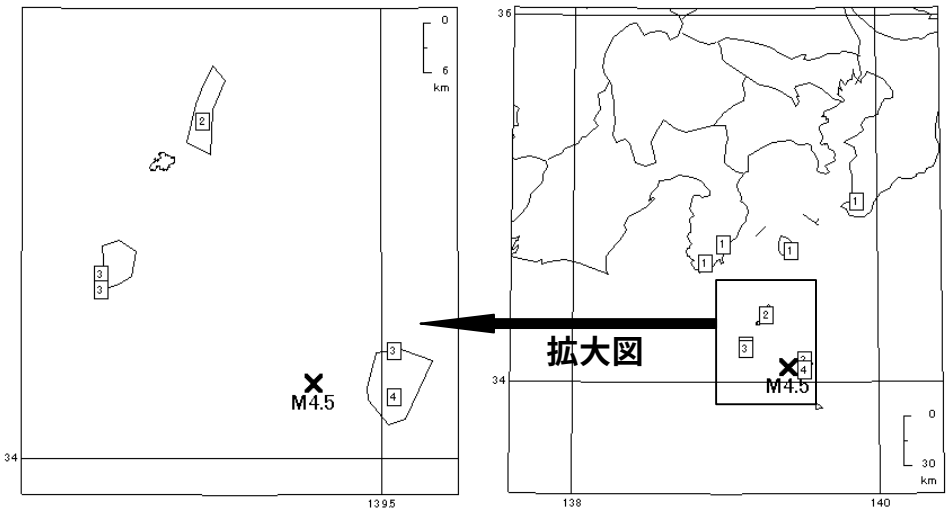

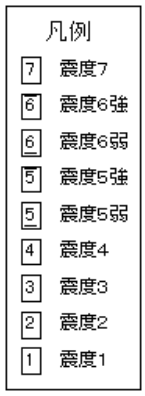

13．06/27 14:25 三宅島近海 （M:4.5、深さ 15km）

図２－３ 震度分布図 ＜地震の数字は、表1の番号に対応する＞

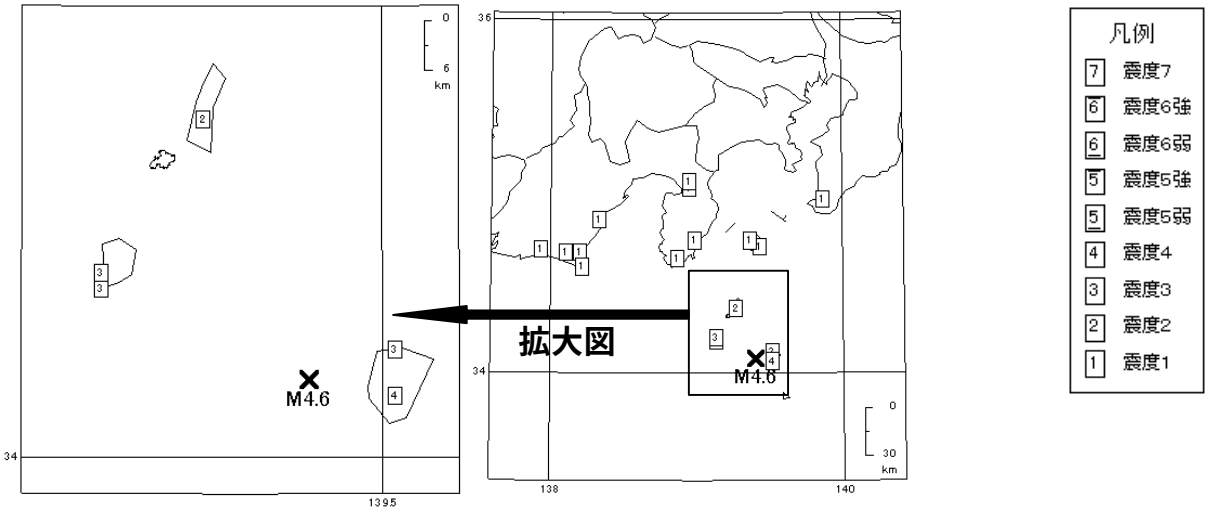

14．06/27 15:11 三宅島近海 （M:4.6、深さ 14km）

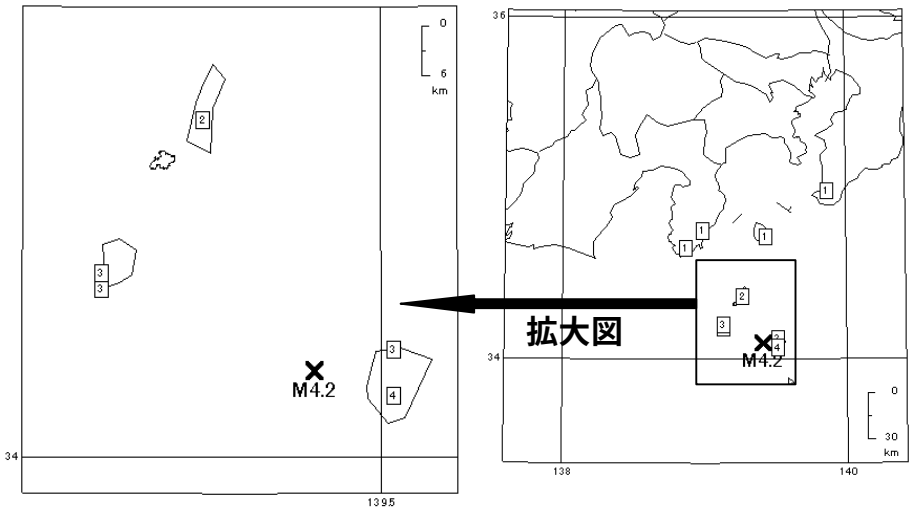

15．06/27 16:04 三宅島近海 （M:4.2、深さ 15km）

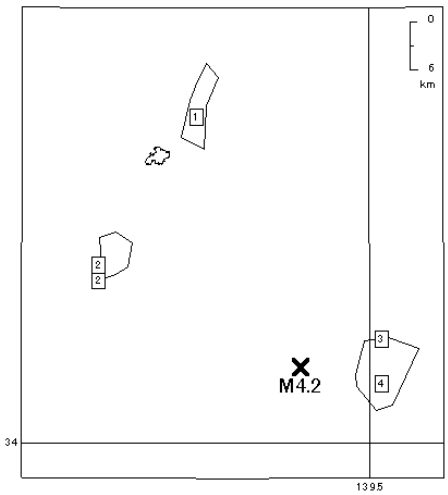

16．06/27 17:09 三宅島近海 （M:4.2、深さ 16km）

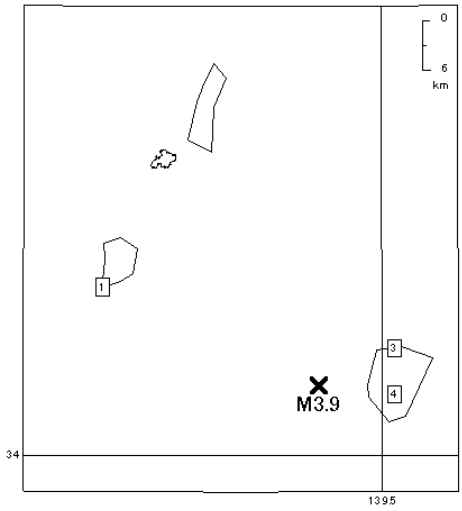

17．06/27 17:33
三宅島近海（M:3.9、深さ 13km）

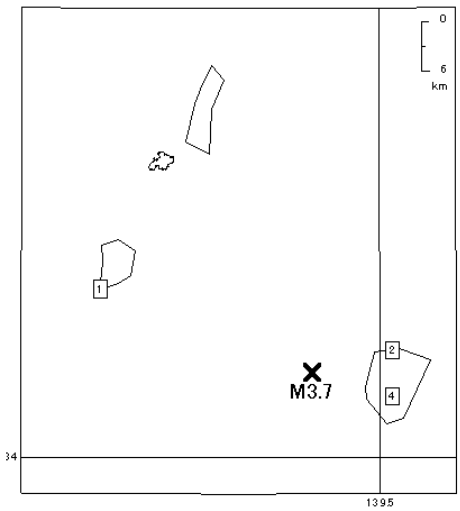

18．06/27 17:34
三宅島近海 （M:3.7、深さ 15km）

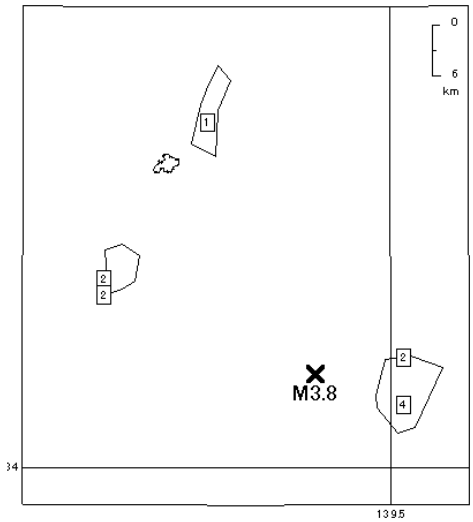

19．06/27 18:42
三宅島近海 （M:3.8、深さ 16km）

図２－４ 震度分布図 ＜地震の数字は、表１の番号に対応する＞

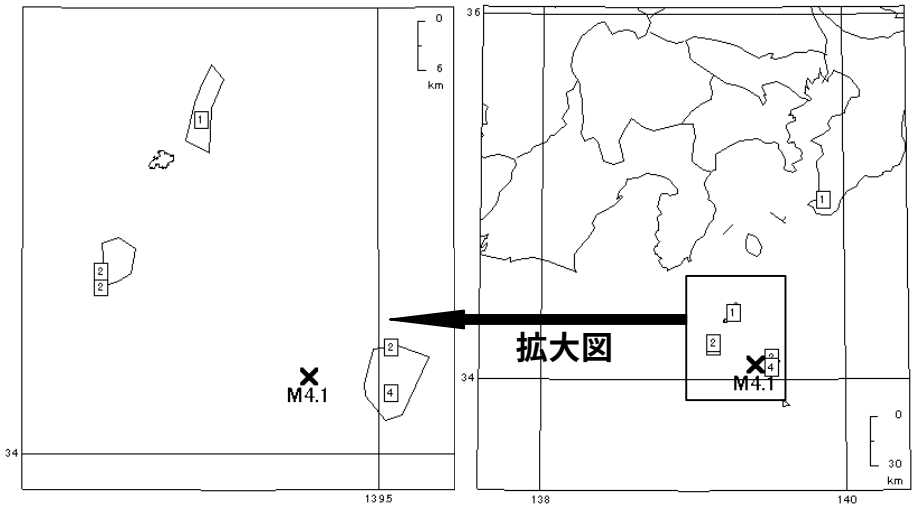

20．06/27 20:19
三宅島近海　(M:4.1、深さ 17km)

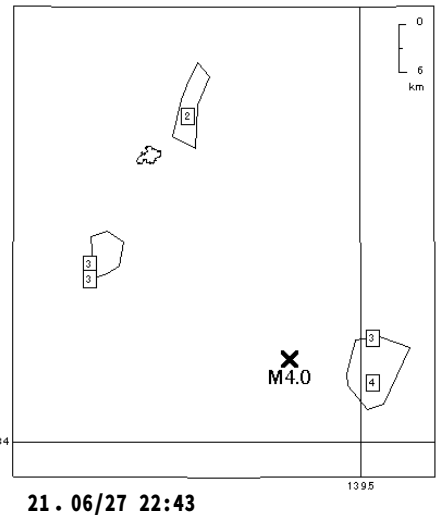

21．06/27 22:43
三宅島近海　(M:4.0、深さ 18km)

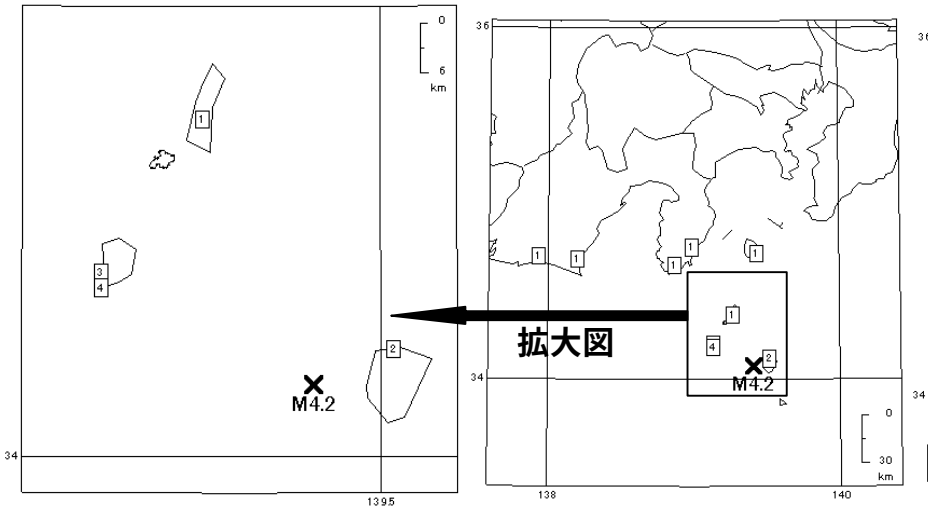

22．06/28 03:46
三宅島近海　(M:4.2、深さ 18km)

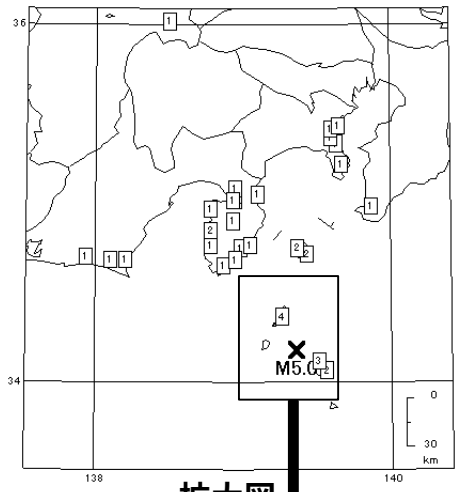

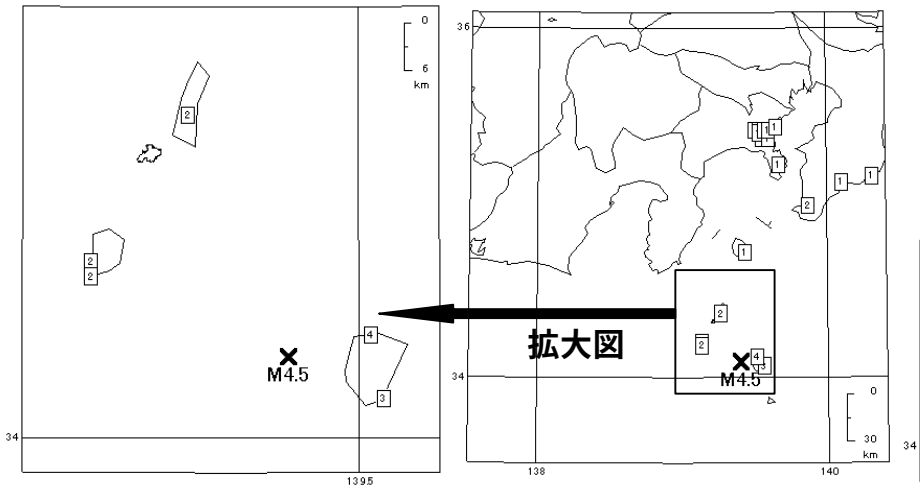

23．06/28 12:40
三宅島近海　(M:4.5、深さ 17km)

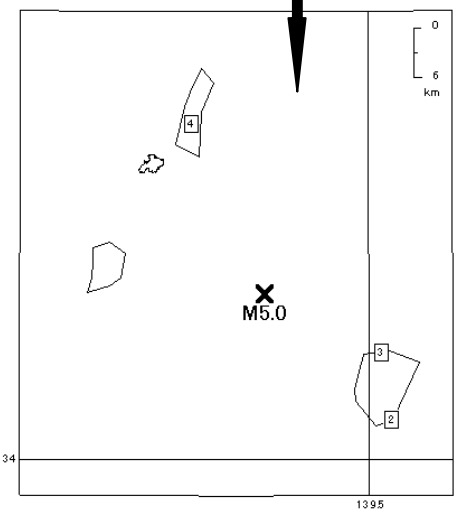

24．06/28 18:25
三宅島近海　(M:5.0、深さ 14km)

図２－５　震度分布図　＜地震の数字は、表１の番号に対応する＞

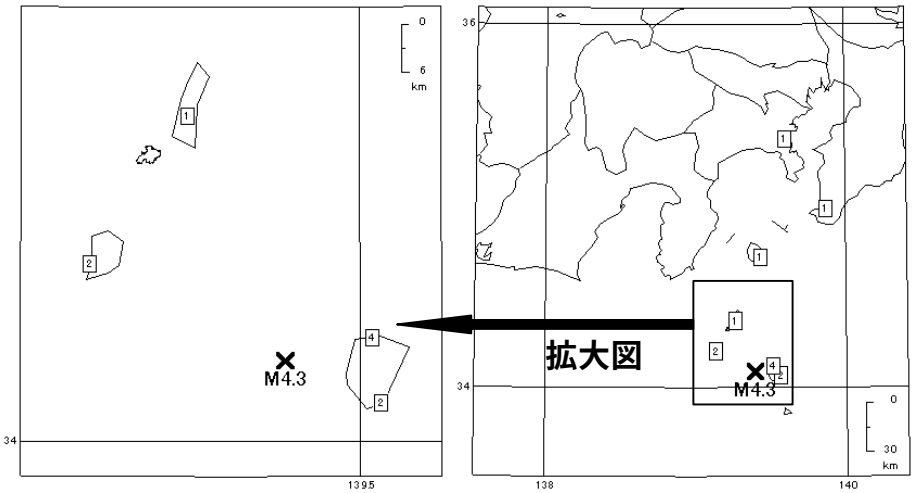

25．06/28 21:33
三宅島近海　(M:4.3、深さ 17km)

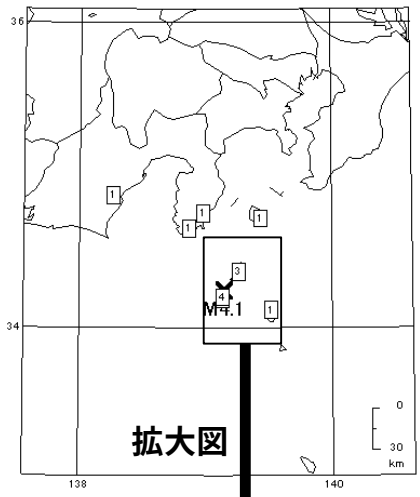

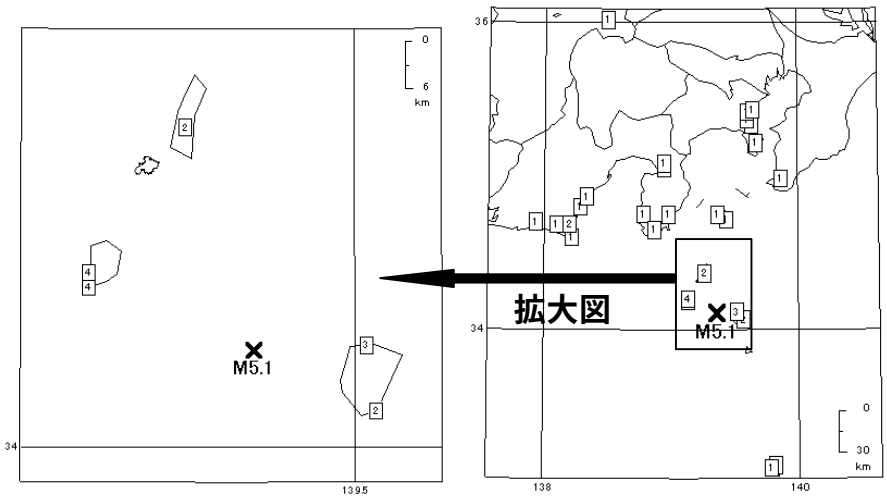

26．06/29 01:15
三宅島近海　(M:5.1、深さ 16km)

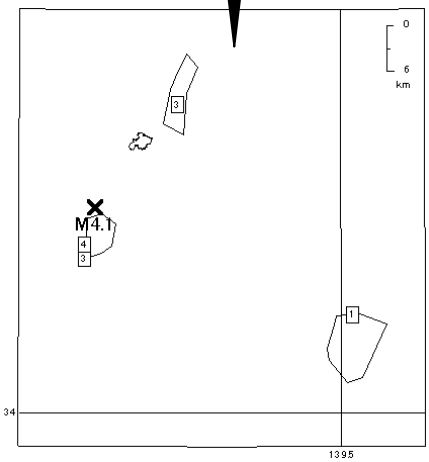

27．06/29 11:55
新島・神津島近海（M:4.1、深さ 11km）

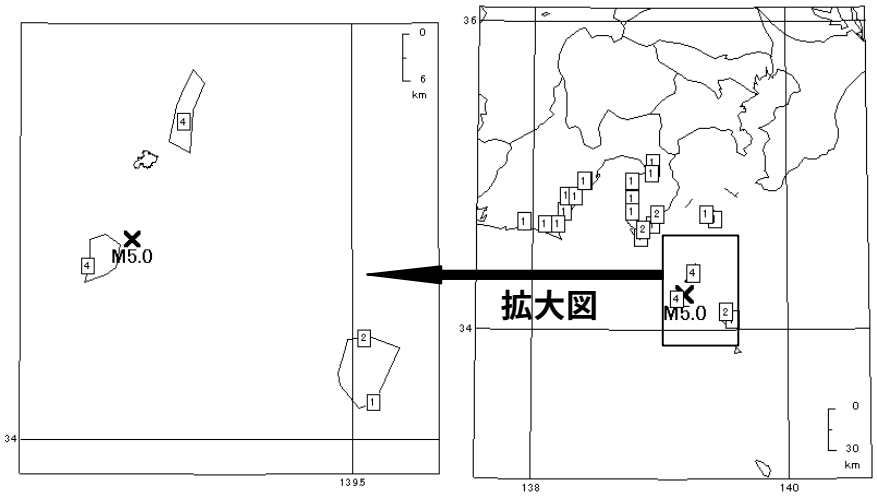

28．06/29 11:56
新島・神津島近海（M:5.0、深さ 12km）

図２－６　震度分布図　＜地震の数字は、表１の番号に対応する＞

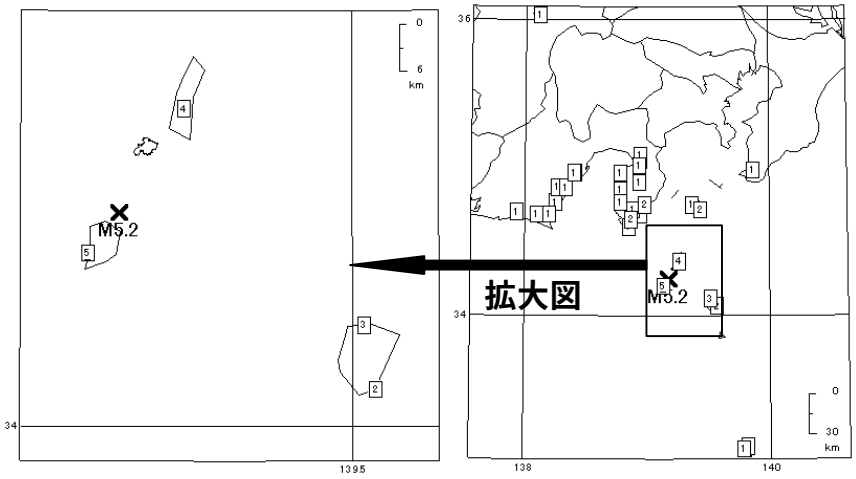

29．06/28 12:11
三宅島近海　(M:5.2、深さ　7km)

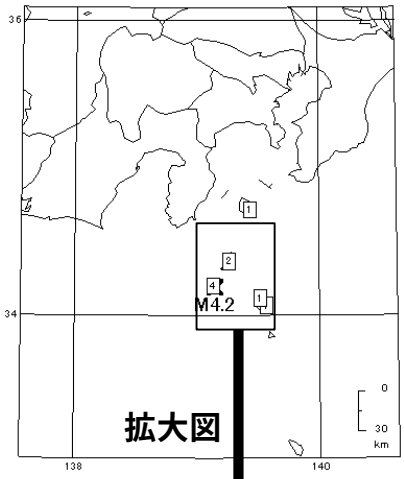

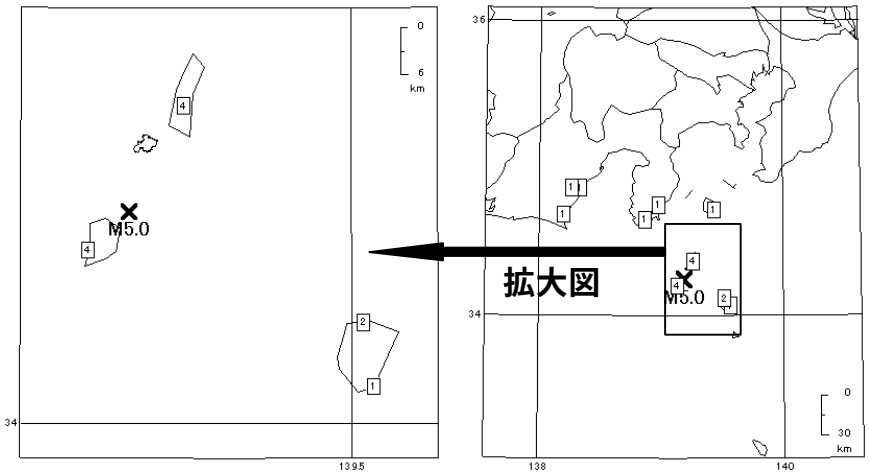

30．06/29 12:34
新島・神津島近海 (M:5.0、深さ 11km)

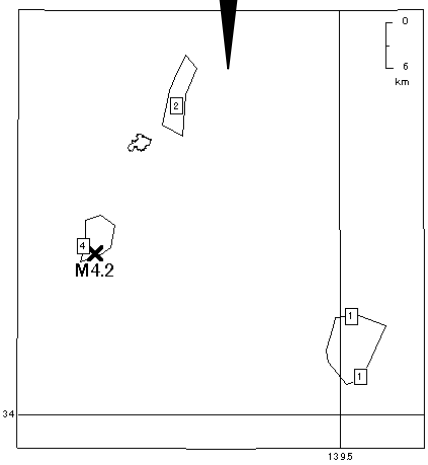

31．06/29 12:41
新島・神津島近海 (M:4.2、深さ 12km)

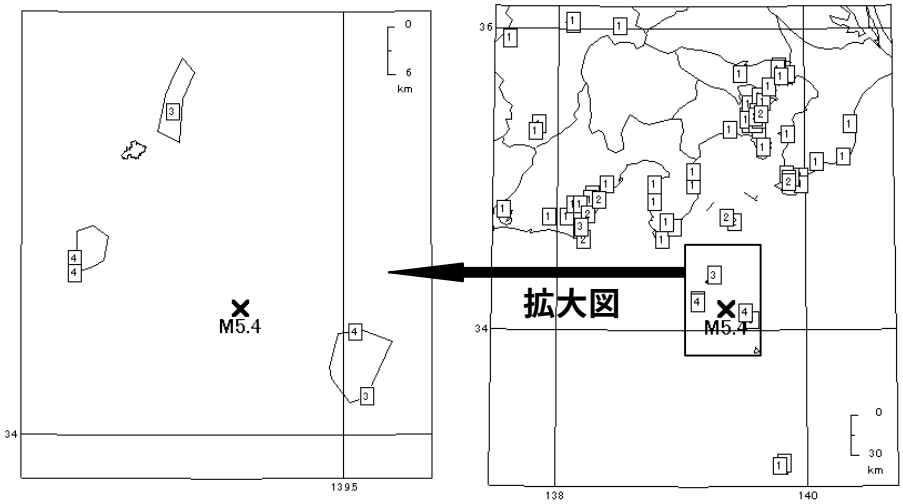

32．06/29 13:02
三宅島近海　(M:5.4、深さ 17km)

図２－７ 震度分布図　＜地震の数字は、表1の番号に対応する＞

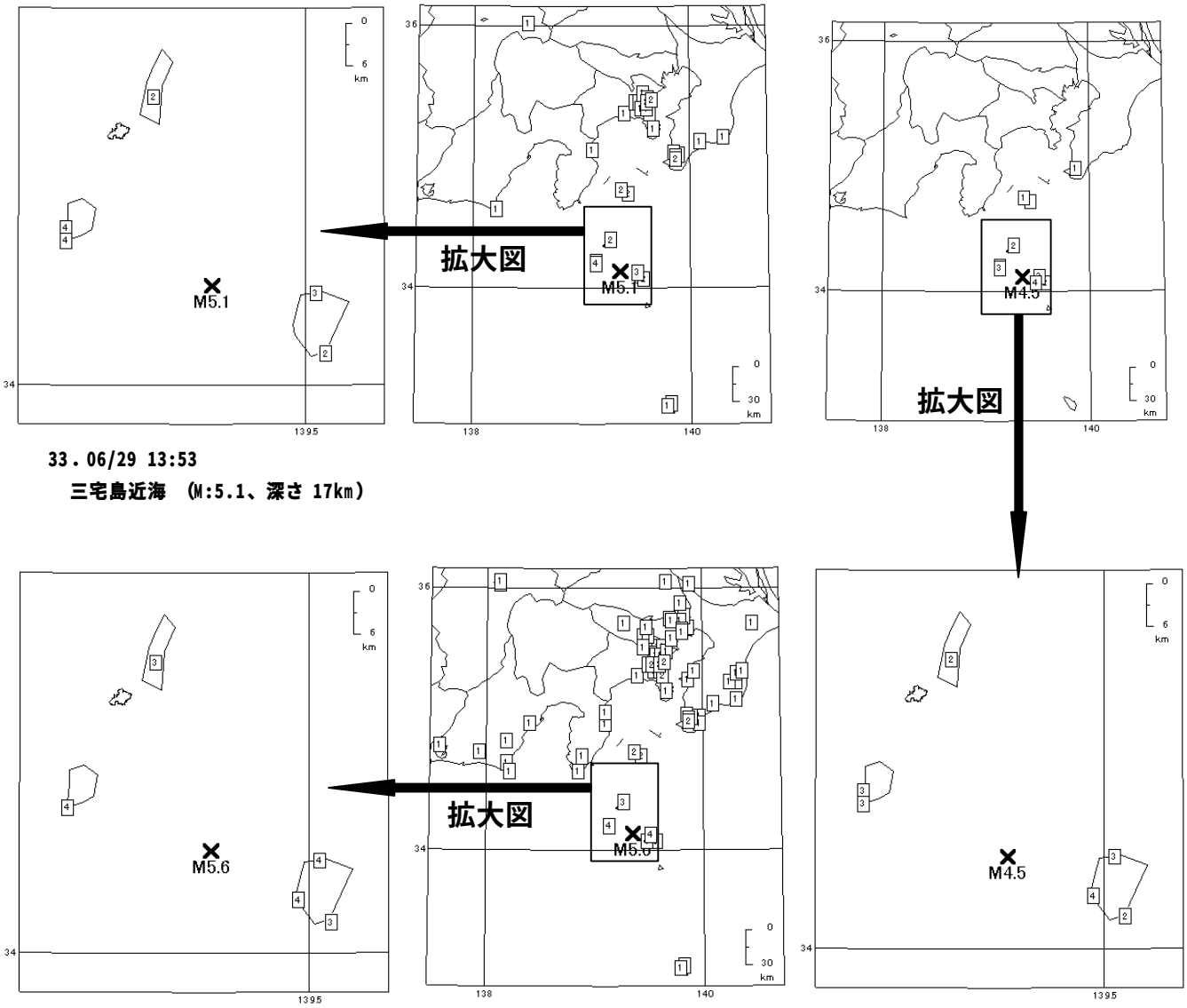

33．06/29 13:53
三宅島近海　(M:5.1、深さ 17km)

34．06/29 15:30
三宅島近海　(M:5.6、深さ 20km)

35．06/29 17:59
三宅島近海　(M:4.5、深さ 21km)

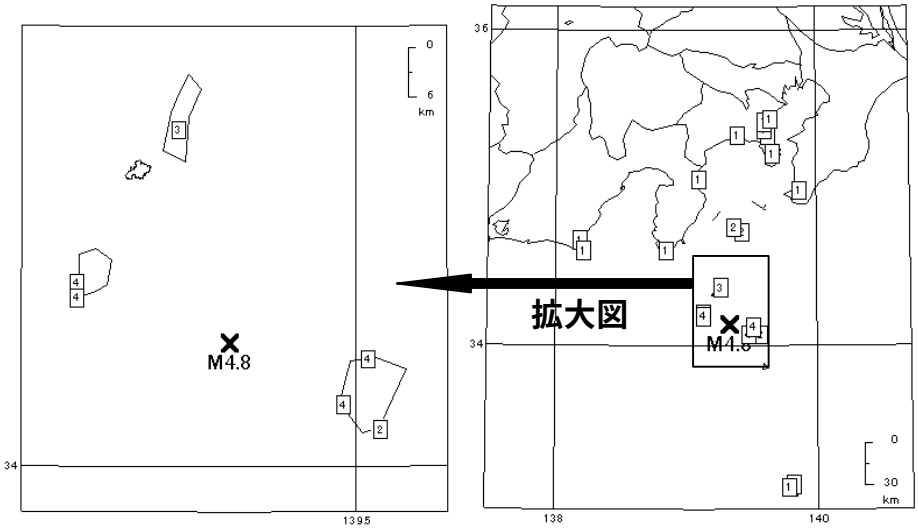

36．06/29 18:53
新島・神津島近海　(M:4.8、深さ 21km)

図２－８　震度分布図　＜地震の数字は、表１の番号に対応する＞

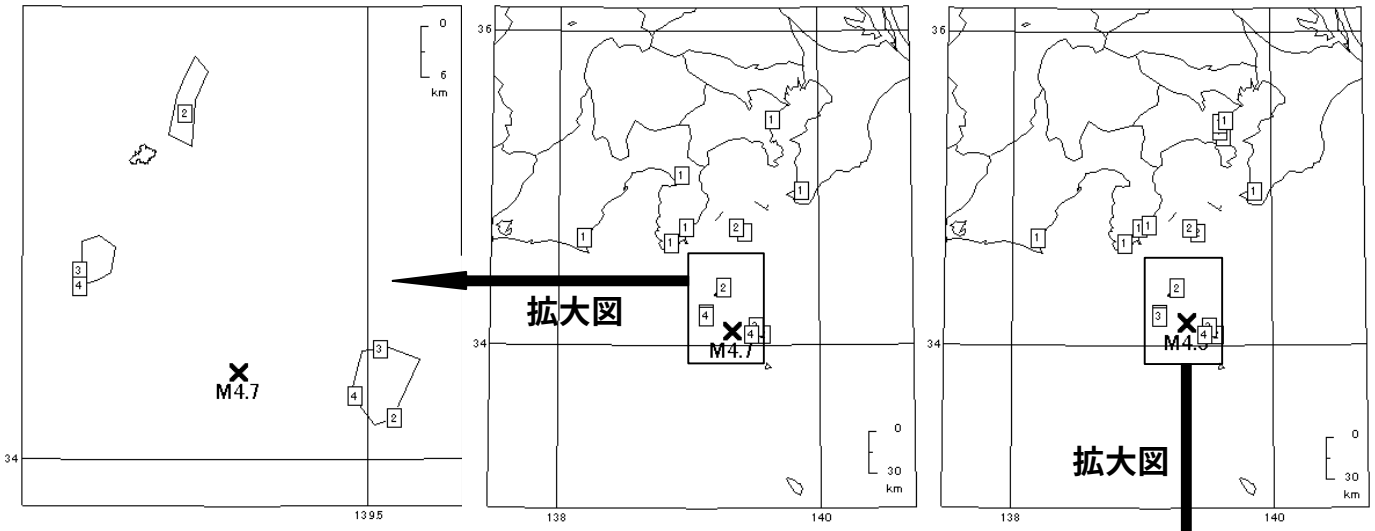

37．06/29 22:07
新島・神津島近海 （M:4.7、深さ 23km）

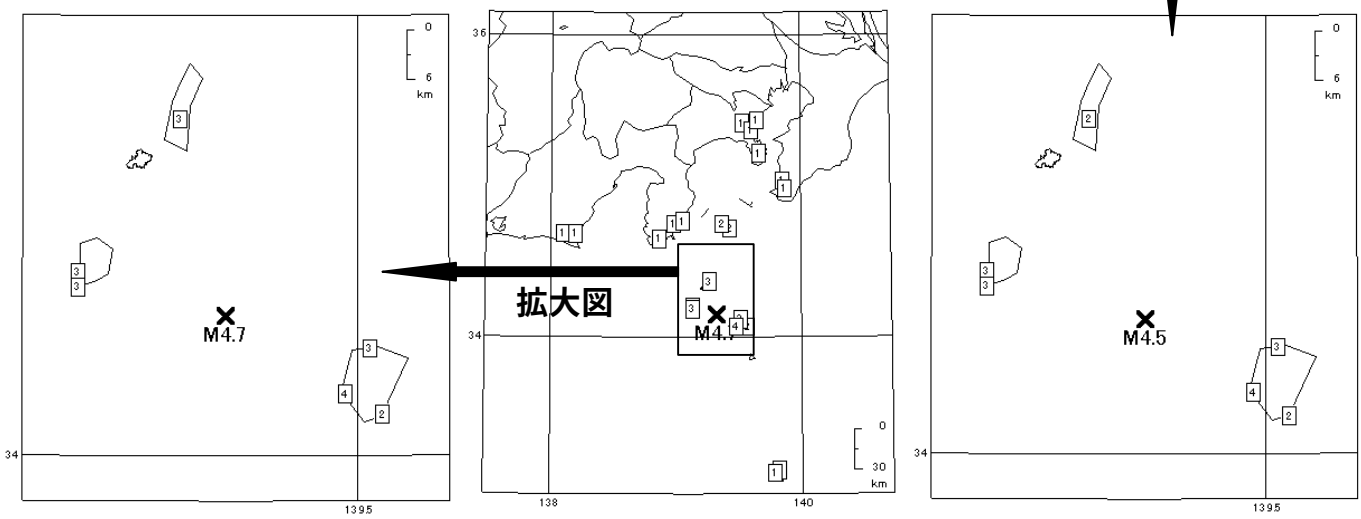

38．06/30 01:04
新島・神津島近海 （M:4.7、深さ 19km）

39．06/30 01:27
新島・神津島近海 （M:4.5、深さ 19km）

図２－９ 震度分布図　＜地震の数字は、表１の番号に対応する＞

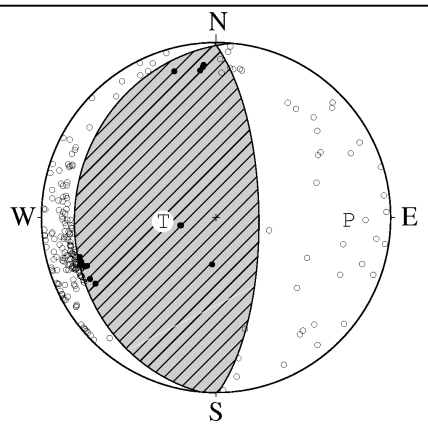

Ｐ波初動による

	STR	DIP	SLIP		AZM	PLG
NP1	185°	20°	96°	P	91°	25°
NP2	0°	70°	88°	T	266°	65°
				N	0°	2°

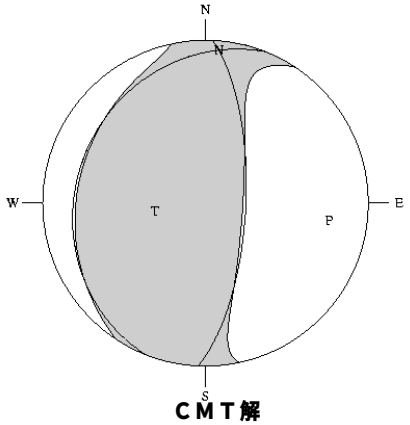

ＣＭＴ解

	STR	DIP	SLIP		AZM	PLG
NP1	3°	70°	83°	P	98°	25°
NP2	202°	21°	108°	T	261°	65°
				N	5°	6°

Mo = 1.92×10^{18} Nm（Mw = 6.1）

１．06/03 17:54 千葉県北東部（M:6.0、深さ 48km）
東西方向に圧力軸をもつ逆断層型。

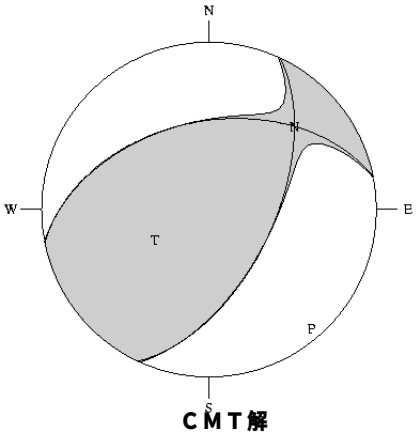

ＣＭＴ解

	STR	DIP	SLIP		AZM	PLG
NP1	25°	58°	55°	P	140°	7°
NP2	259°	46°	133°	T	241°	60°
				N	46°	30°

Mo = 5.34×10^{18} Nm（Mw = 6.4）

２．06/06 23:57 奄美大島近海（M:6.1、深さ 88km）
北西―南東方向に圧力軸をもつ逆断層型。

３．06/07 06:16 石川県西方沖（M:6.1、深さ 22km）
西北西―東南東方向に圧力軸をもつ逆断層型。

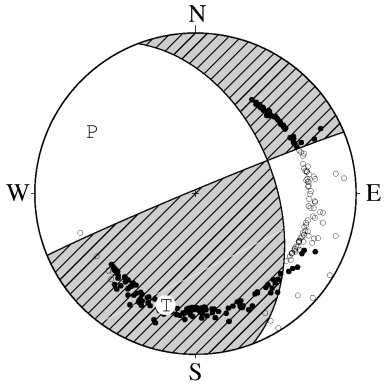

Ｐ波初動による

	STR	DIP	SLIP		AZM	PLG
NP1	340°	49°	3°	P	301°	26°
NP2	247°	88°	140°	T	195°	29°
				N	65°	49°

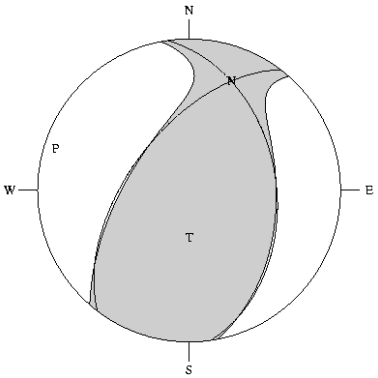

ＣＭＴ解

	STR	DIP	SLIP		AZM	PLG
NP1	352°	42°	53°	P	287°	9°
NP2	217°	58°	118°	T	179°	65°
				N	21°	24°

Mo = 1.08×10^{18} Nm（Mw = 6.0）

図３－１　発震機構　＜図の数字は、表１の番号に対応する＞
※主な地震のうち、求まった発震機構解（Ｐ波による初動解及び CMT(Centroid Moment Tensor)解）について示す。図は下半球投影である。
※ここに示した発震機構は再調査された後、修正されることがある。確定されたＰ波初動による発震機構解は「地震・火山月報（カタログ編）」を参照。
※発震機構の各パラメータについては、「地震観測指針（調査編）：気象庁 1990」参照。

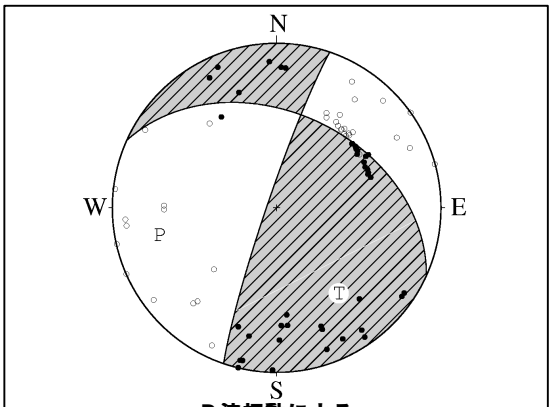

Ｐ波初動による

	STR	DIP	SLIP		AZM	PLG
NP1	295°	41°	7°	P	257°	28°
NP2	199°	85°	132°	T	144°	36°
				N	15°	41°

４．06/08 09:32 熊本県熊本地方（M:4.8、深さ 10km）
北西―東南方向に張力軸をもつ。

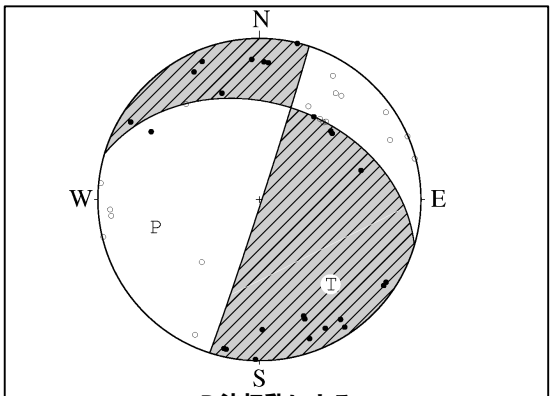

Ｐ波初動による

	STR	DIP	SLIP		AZM	PLG
NP1	288°	39°	-1°	P	255°	34°
NP2	18°	89°	-129°	T	140°	32°
				N	19°	39°

５．06/08 18:58 熊本県熊本地方（M:3.9、深さ 11km）
北西―東南方向に張力軸をもつ。

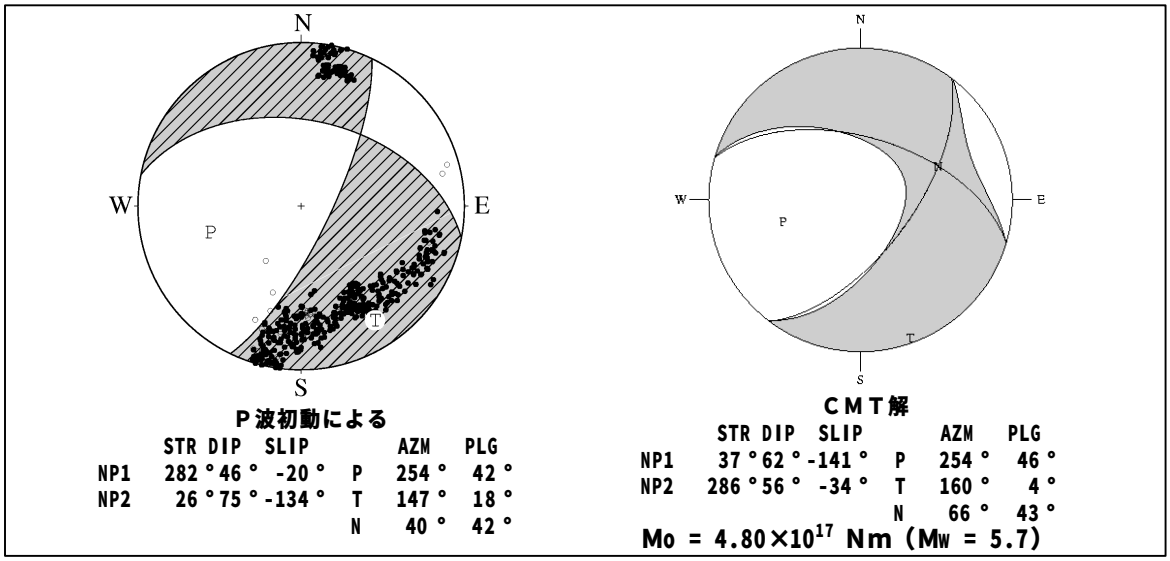

Ｐ波初動による

	STR	DIP	SLIP		AZM	PLG
NP1	282°	46°	-20°	P	254°	42°
NP2	26°	75°	-134°	T	147°	18°
				N	40°	42°

ＣＭＴ解

	STR	DIP	SLIP		AZM	PLG
NP1	37°	62°	-141°	P	254°	46°
NP2	286°	56°	-34°	T	160°	4°
				N	66°	43°

Mo = 4.80×10^{17} Nm（Mw = 5.7）

６．06/10 07:35 東海道沖（M:6.1、深さ 504km）
北東―南西方向に圧力軸をもつ。

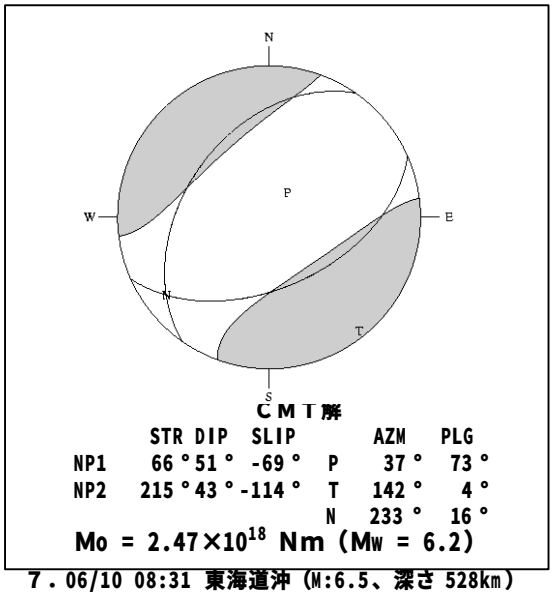

ＣＭＴ解

	STR	DIP	SLIP		AZM	PLG
NP1	66°	51°	-69°	P	37°	73°
NP2	215°	43°	-114°	T	142°	4°
				N	233°	16°

Mo = 2.47×10^{18} Nm（Mw = 6.2）

７．06/10 08:31 東海道沖（M:6.5、深さ 528km）

図３－２　発震機構　＜図の数字は、表１の番号に対応する＞

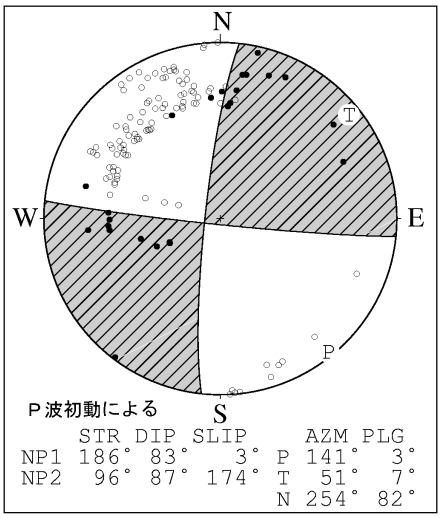

11．06/27 11:44
三宅島近海（M:3.8、深さ　13km）

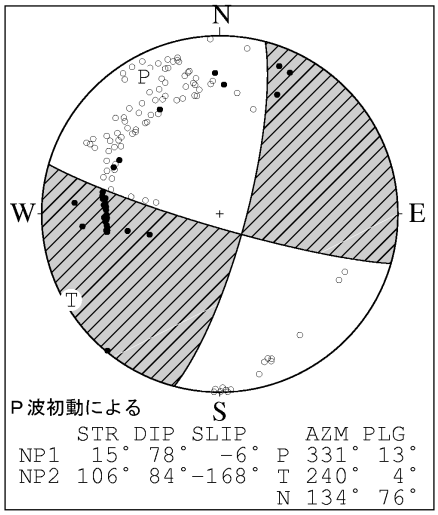

13．06/27 14:25
三宅島近海（M:4.5、深さ　15km）

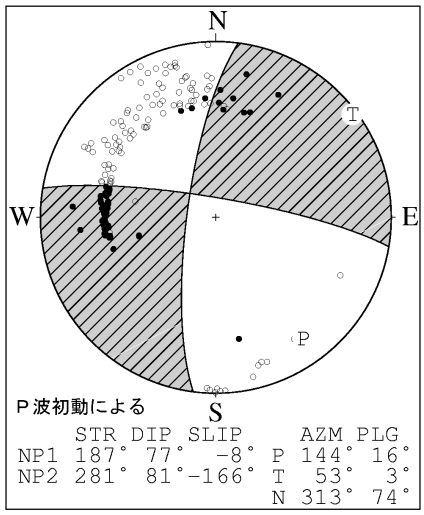

14．06/27 15:11
三宅島近海（M:4.6、深さ　14km）

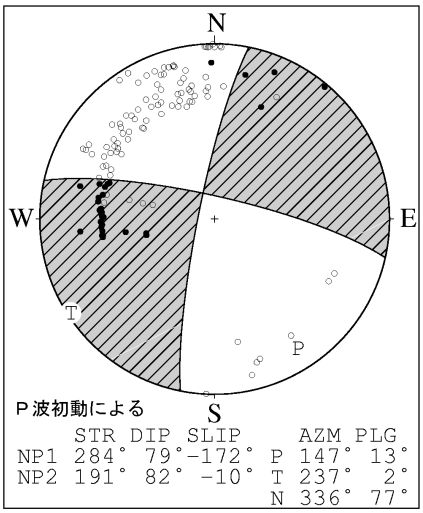

16．06/27 17:09
三宅島近海（M:4.2、深さ　16km）

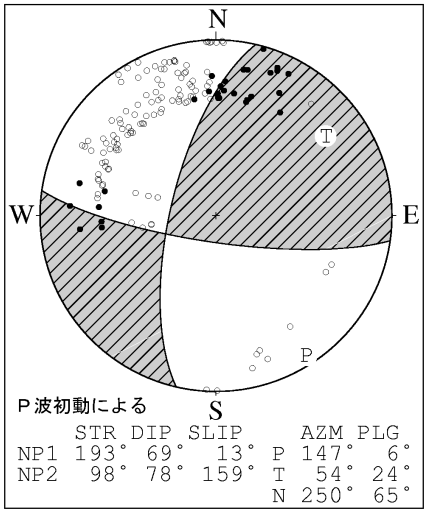

21．06/27 22:43
三宅島近海（M:4.0、深さ　18km）

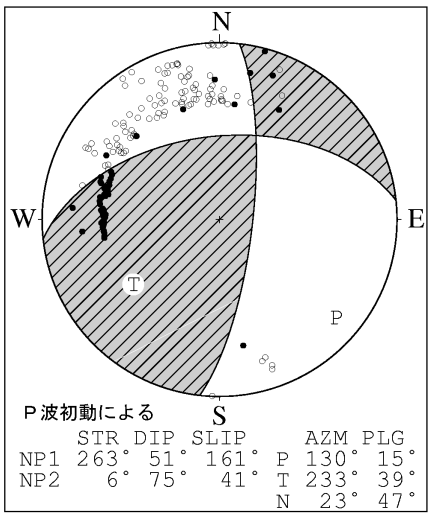

22．06/28 03:46
三宅島近海（M:4.2、深さ　18km）

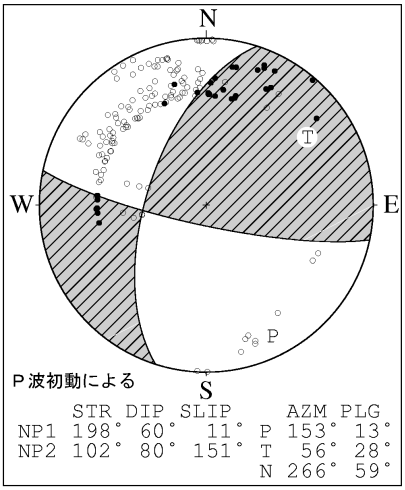

23．06/28 12:40
三宅島近海（M:4.5、深さ　17km）

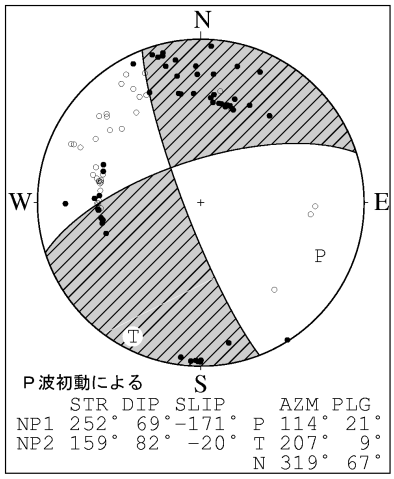

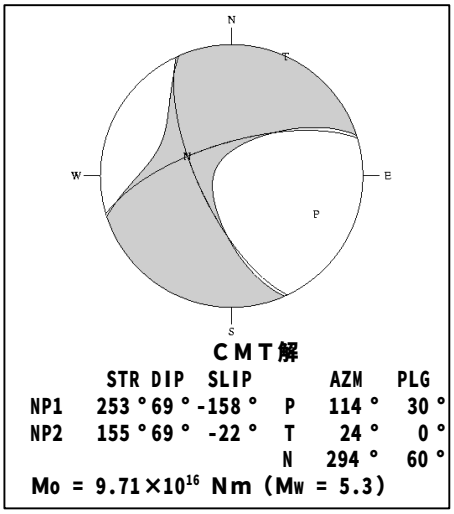

24．06/28 18:25
三宅島近海（M:5.0、深さ　14km）

図３－３　発震機構　＜図の数字は、表１の番号に対応する＞

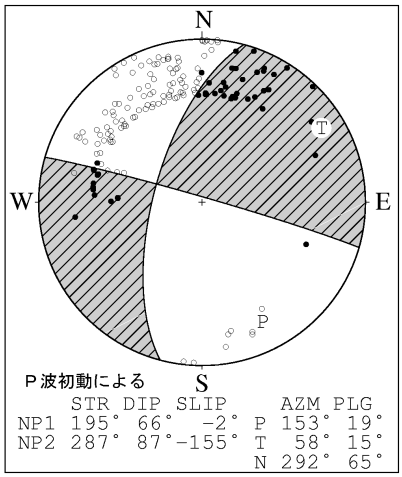

26．06/29 01:15
三宅島近海（M:5.1、深さ　16km）

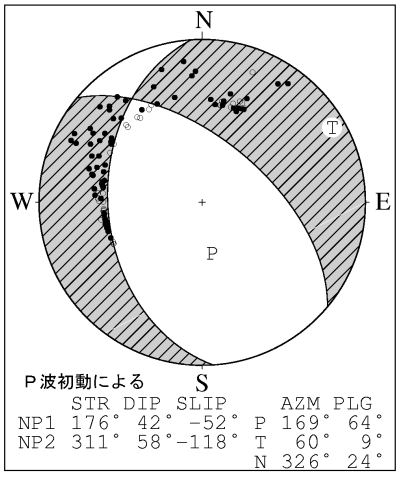

28．06/29 11:56
新島・神津島近海(M:5.0、深さ　12km)

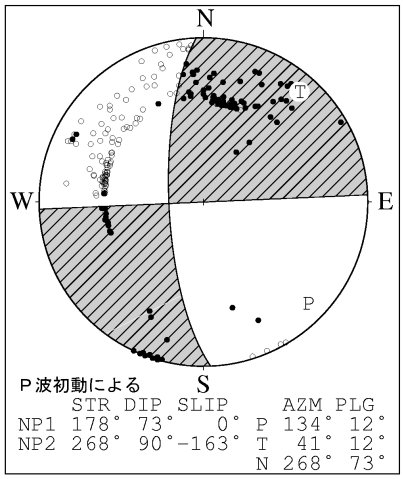

30．06/29 12:34
新島・神津島近海(M:5.0、深さ　11km)

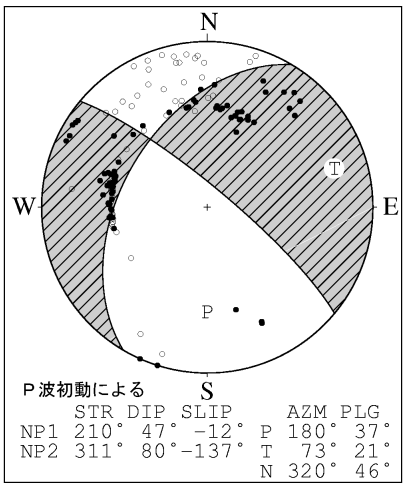

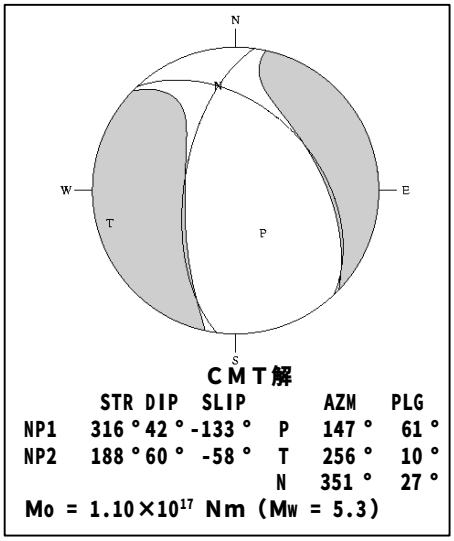

29．06/29 12:11 新島・神津島近海（M:5.2、深さ 7km）

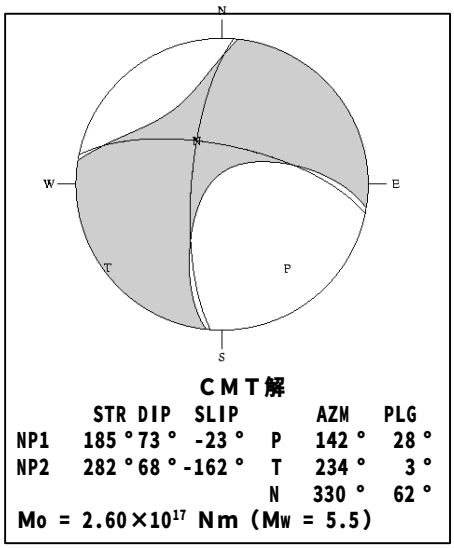

32．06/29 13:02
三宅島近海（M:5.4、深さ　17km）

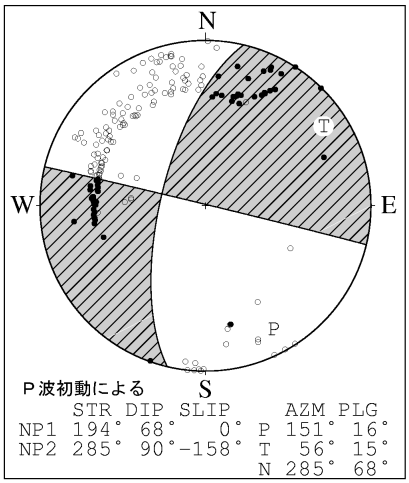

35．06/29 17:59
三宅島近海（M:4.5、深さ　21km）

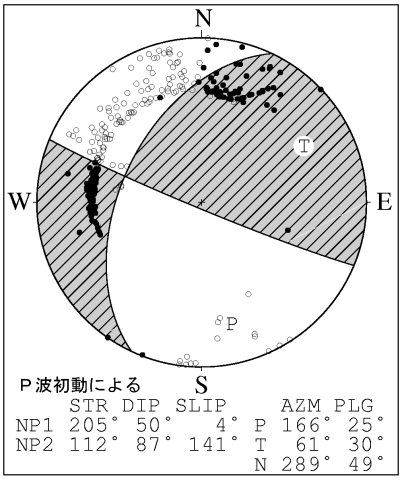

36．06/29 18:53
新島・神津島近海(M:4.8、深さ　21km)

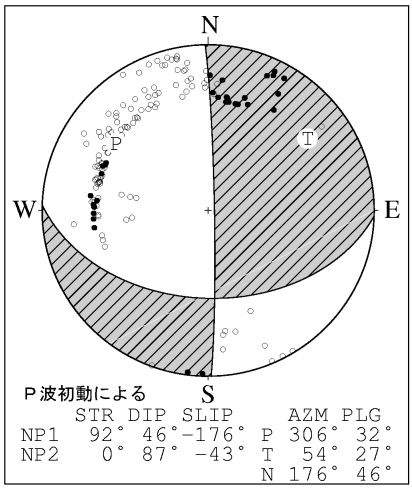

37．06/29 22:07
新島・神津島近海(M:4.7、深さ　23km)

図３－４　発震機構　＜図の数字は、表１の番号に対応する＞

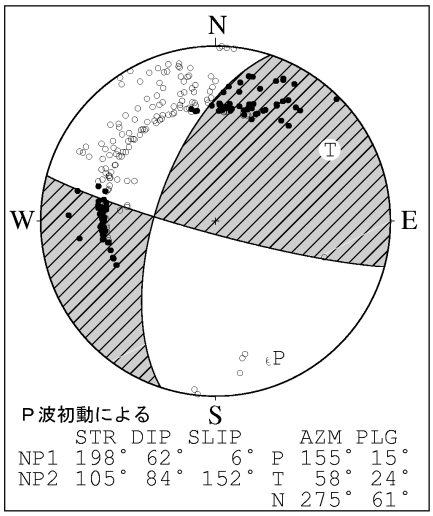

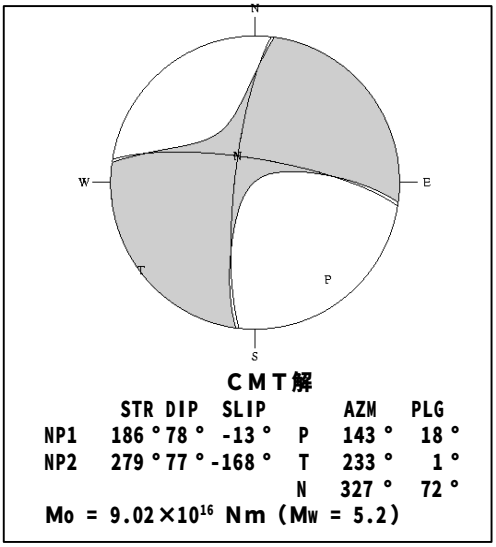

33．06/29 13:53 三宅島近海（M:5.1、深さ　17km）

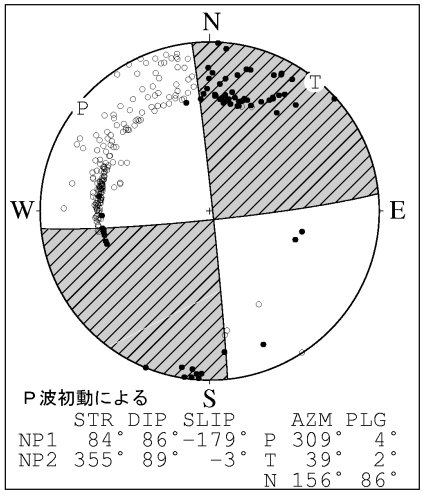

38．06/30 01:04
新島・神津島近海(M:4.7、深さ　19km)

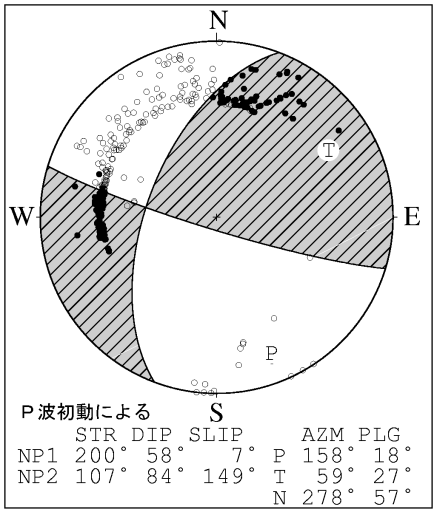

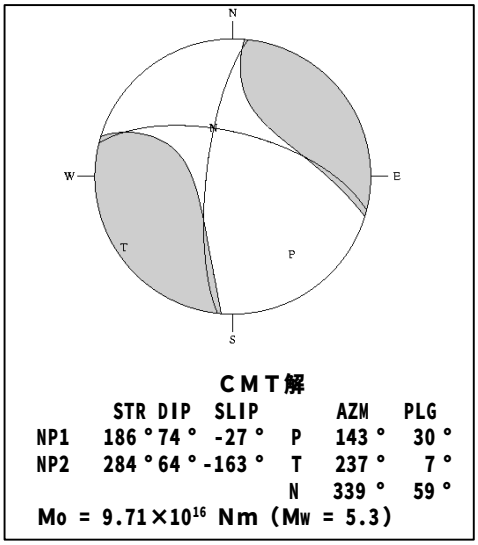

34．06/29 15:30 三宅島近海（M:5.6、深さ　20km）

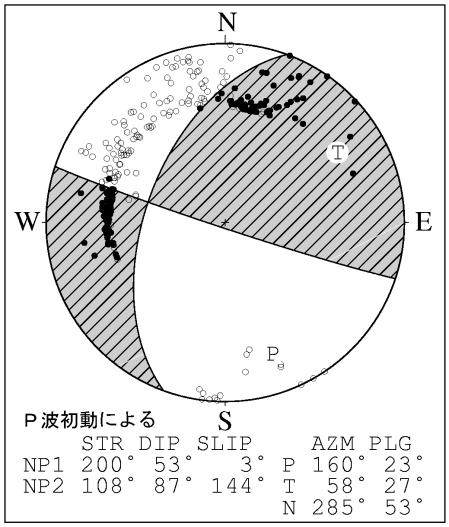

39．06/30 01:27
新島・神津島近海(M:4.5、深さ　19km)

三宅島近海～新島・神津島近海の発震機構の特徴

三宅島よりの地震が北東－南西方向、神津島よりの地震が東北東－西南西方向に張力軸を持つ横ずれ断層型である。

図３－５　発震機構　＜図の数字は、表１の番号に対応する＞

●世界の主な地震

６月に世界で発生したマグニチュード（M）6.0 以上または被害を伴った地震の震央分布を図１に示す。また、その震源要素等を表１に示す。

2000 06 01 00:00 --- 2000 06 30 24:00

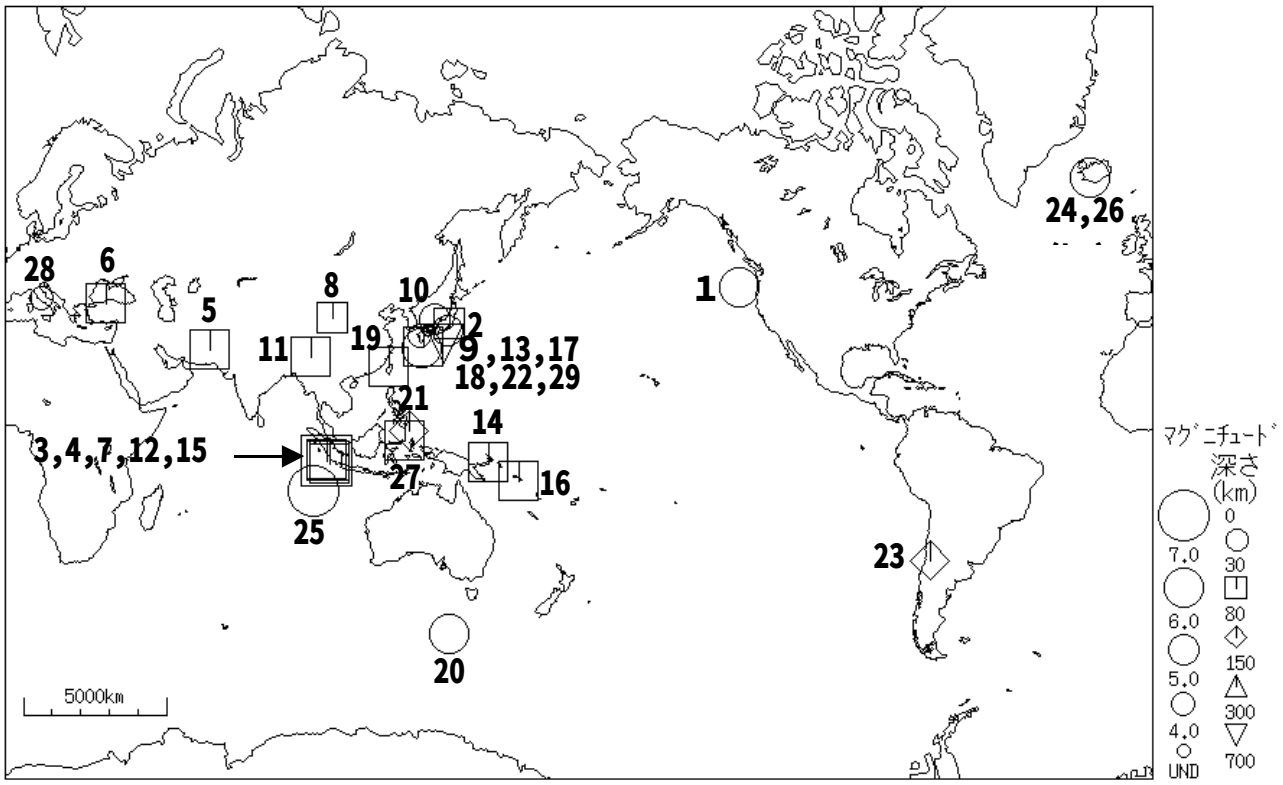

図１　2000 年６月に世界で発生したM6.0 以上または被害を伴った地震の震央分布
＜震源要素は米国地質調査所(USGS)発表の QUICK EPICENTER DETERMINATIONS(QED)による＞
＊　：数字は、表１の番号に対応する。
＊＊：マグニチュードは Mb（実体波ﾏｸﾞﾆﾁｭｰﾄﾞ）、Ms（表面波ﾏｸﾞﾆﾁｭｰﾄﾞ）のいずれか大きい値を表示している。

表１　2000 年６月に世界で発生したマグニチュード6.0 以上または被害を伴った地震の震源要素等

番号	月　日　時　分	緯度　経度　深さ(km)	Mb	Ms	Mw	震央地名	被害状況等
1	06月02日20時13分	N44°32.7' W129°59.7'　10*	5.8	6.0	6.2	ｵﾚｺﾞﾝ州沖	
2	06月03日17時54分	N35°40.6' E140°43.1'　48	5.6	(6.0)	6.1	千葉県北東部	負傷者1名、小被害
3	06月05日01時28分	S 4°46.3' E102°03.0'　33#	6.8	8.0	7.7	ｲﾝﾄﾞﾈｼｱ ｽﾏﾄﾗ島南部	死者90名、負傷者約 2,174名、建物被害多数
4	06月05日01時39分	S 4°40.3' E102°08.4'　33#	6.6			ｲﾝﾄﾞﾈｼｱ ｽﾏﾄﾗ島南部	
5	06月05日02時52分	N28°44.1' E 65°19.2'　33#	6.0			ﾊﾟｷｽﾀﾝ	
6	06月06日11時41分	N40°39.0' E 32°55.0'　33#	5.6	6.1	6.1	ﾄﾙｺ	死者２名以上、負傷者約80名以上 建物被害多数
7	06月06日18時58分	S 5°05.4' E102°45.8'　33#	5.8	6.1	6.1	ｲﾝﾄﾞﾈｼｱ ｽﾏﾄﾗ島南部	
8	06月06日19時59分	N37°01.2' E103°45.5'　33#	5.2	5.6		中国ｶﾝｽｰ省	負傷者20名以上
9	06月06日23時57分	N29°22.0' E131°32.2'　88	5.8	(6.1)	6.4	奄美大島近海	
10	06月07日06時16分	N36°50.2' E135°33.0'　22	5.8	(6.1)	5.8	石川県西方沖	負傷者３名、小被害
11	06月08日06時46分	N26°50.2' E 97°13.3'　33#	6.3	6.5	6.4	ﾐｬﾝﾏｰ	建物被害多数
12	06月08日08時45分	S 4°39.1' E101°58.9'　33#	6.2	6.7	6.5	ｲﾝﾄﾞﾈｼｱ ｽﾏﾄﾗ島南部	
13	06月08日09時32分	N32°41.7' E130°45.3'　10	4.9	(4.8)		熊本県熊本地方	負傷者1名、小被害
14	06月09日10時27分	S 5°08.2' E152°33.3'　33#	5.5	6.3	6.3	ﾆｭｰﾌﾞﾘﾃﾝ島	
15	06月09日17時00分	S 5°36.9' E102°38.7'　33#	6.0	5.8	6.0	ｲﾝﾄﾞﾈｼｱ ｽﾏﾄﾗ島南部	
16	06月09日17時41分	S11°21.3' E161°55.3'　33#	5.1	6.0	6.0	ｿﾛﾓﾝ諸島	
17	06月10日07時35分	N30°26.2' E138°13.2'　504	5.3	(6.1)	5.9	東海道沖	
18	06月10日08時31分	N30°25.9' E138°14.1'　528	5.9	(6.5)	6.3	東海道沖	
19	06月11日03時23分	N23°48.7' E121°07.2'　33	6.1	(6.2)	6.3	台湾付近	死者２名、負傷者36名以上
20	06月11日20時55分	S50°35.7' E139°44.1'　10*	6.0	6.3	6.4	ｵｰｽﾄﾗﾘｱ南部	
21	06月15日02時00分	N 4°39.3' E127°34.2'　88	6.0		6.4	ｲﾝﾄﾞﾈｼｱ ﾀﾗｳﾄﾞ諸島	
22	06月15日20時10分	N29°19.9' E132°06.6'　89	6.0	(5.8)	6.1	奄美大島東方沖	
23	06月16日16時55分	S33°55.5' W 70°06.0'　120	6.4		6.5	ﾁﾘ ｻﾝﾃｨｱｺﾞ付近	
24	06月18日00時40分	N64°01.7' W 20°23.7'　10*	5.7	6.6	6.5	ｱｲｽﾗﾝﾄﾞ	負傷者１名、建物被害等
25	06月18日23時44分	S13°57.7' E 97°28.3'　10*	6.8	7.8	7.6	南ｲﾝﾄﾞ洋	
26	06月21日09時51分	N63°58.2' W 20°41.9'　10*	6.1	6.6	6.4	ｱｲｽﾗﾝﾄﾞ	建物被害等
27	06月23日14時01分	N 1°21.3' E126°16.4'　62	6.1		5.8	北ﾓﾛｯｶ海	
28	06月27日16時32分	N41°56.7' E 12°58.5'　10*	4.5			ｲﾀﾘｱ	小被害
29	06月29日12時11分	N34°14.8' E139°10.6'　7	5.3	(5.2)		新島・神津島近海	崖崩れ等

・震源要素、被害状況等は米国地質調査所(USGS)発表の QUICK EPICENTER DETERMINATIONS(QED)による（７月１日現在）。ただし、日本付近で発生した地震については震源及びマグニチュード（Ms の欄に括弧を付して記載）は気象庁、被害状況は自治省消防庁による。
・時分は震源時で日本時間［日本時間＝協定世界時＋９時間］である。
・Mw は USGS のﾓｰﾒﾝﾄﾏｸﾞﾆﾁｭｰﾄﾞである。
・USGS によれば、震源の深さ「33#」は、震源計算による深さの精度が得られないため、「33km」に固定している。震源の深さ「10*」は、震源計算による深さではなく、別の方法の推定値である。
・3 番の地震の被害状況は、インドネシア政府による（６月 12 日現在）。
・２,10,13,29 番の地震の被害状況は、自治省消防庁による（６月 30 日現在）。

●日本の主な火山活動

概況

三宅島では、26日18時半頃から地震が増加し、27日午前に西方沖の海底で噴火したと考えられる変色水域を確認した。３月31日に噴火した有珠山では噴火活動が継続している。樽前山では火口温度の高い状態が継続している。岩手山、磐梯山、霧島山及び薩摩硫黄島では地震活動が継続している。

十勝岳

20日22時の高感度カメラによる遠望観測で、62-2火口付近が明るくなる現象を観測した（５月７日以来）。

また、21日11時09分頃と25日06時57分頃にやや大きい地震が発生した（聞き取り調査の結果、山ろくでは無感）。その後、微小な地震が短時間にやや増加したが、噴煙など表面現象の異常は観測していない。

樽前山

23日16時41分頃、樽前山の南西約８～10kmを震源とするM2.8の地震が発生した（山ろくの一部で震度１程度の揺れ）。また、29日20時03分頃にも同じ場所を震源とするM3.2の地震が発生し、苫小牧市しらかばと白老町大町で震度１を観測した。29日に実施した現地観測によると、Ａ火口の温度は556℃と引き続き高温の状態が継続している。噴煙等の表面現象に異常は見られなかった。

有珠山

期間中、西山西ろく及び金比羅山西側の火口群では小規模な水蒸気爆発が繰り返され、噴石が飛散し、空振も度々観測された。期間中の噴煙の高さの最高は５日及び８日の火口上1,300m（白色）、火山灰混じりの噴煙は25日の400m（灰色）であった。

火山性微動は引き続き観測された。火山性地震の回数は１日当たり０～15回で推移した。また、北西山ろくを中心とする地殻変動は鈍化しながらも継続しているが、隆起域への押し出しは狭い範囲に限られ、一部では反転も見られた。

岩手山

１日当たりの地震回数（東北大学松川観測点）は約３回で、５月と同じであった。岩手山西側の大松倉山付近で、14日09時25分にM1.9地震が発生し、雫石町長山で震度１を観測した（震度１以上の観測は2000年３月７日以来）。岩手山東側のやや深いところを震源とする低周波地震は４回、西側の浅いところを震源とする低周波地震は１回発生した。また、南側のモホ面付近とみられる低周波地震は５回発生した。

火山性微動は２日と13日に発生し、継続時間は２日が１分50秒、13日が10分26秒であった。

15日に現地観測を実施し、大地獄谷で亜硫酸ガスを観測した（1987年の基礎観測以来）。また、地熱も高い状態が続いていることを確認した。

遠望観測によると、黒倉山山頂付近の噴気は18日に一時250mに達し、依然活発な状態が続いている。

19日と21日に実施した岩手県防災ヘリコプターによる機上観測で、黒倉山北側斜面に亀裂が入っているのを確認した。

磐梯山

５月20日頃から増加した地震は引き続き断続的に発生しており、１日当たりの地震回数は約６回であった（最多は10日の25回）。また、山頂直下の浅いところを震源とする低周波地震が29日に１回、南側のモホ面付近とみられる低周波地震が４日に１回、25日に３回発生した（図１参照）。

２日と５日に行った現地観測、及び７日に実施した福島県防災ヘリコプターによる機上観測では、表面現象に変化は見られなかった。

７日から開始した山体周辺のＧＰＳ観測の解析結果では、22日現在各観測点の距離に明瞭な変化は見られなかった。

三宅島

26日18時半頃から火山性地震が増え始め、19時以降は震度１以上を観測する地震も発生し始めた。三宅島測候所は19時30分に臨時火山情報、19時33分に三宅島で噴火のおそれを呼びかける緊急火山情報第１号を発表した。その後、震源は三宅島の西部から次第に西方沖に移った。27日午前中には、上空からの観測によって、三宅島西方沖（大鼻崎の沖約1.2km）で海底での噴火と考えられる海面の変色水域（褐色、乳白色）を確認した。さらにその後、地震の回数は増加し、規模も次第に大きくなった（最大M5.6、最大震度４）。地震回数は増減を繰り返しながら活発に活動を継続している。この間も震源は西方沖に移動を続け、活動域は三宅島と神津島の中央付近に達した。

地殻変動データ（ＧＰＳ及び傾斜計）及び震源分布によると、26日夜に三宅島の西山腹に貫入したマグマの活動は、27日以降には島の西方海域に活動の中心を移した。その後地殻変動データによると、28日にはマグマの活動は鈍化し、30日現在ほぼ停止しつつあると考えられる。

また、島の西部では複数の地割れが確認された（以上、p.42参照）。

雲仙岳

13日に継続時間40秒の火山性微動を観測した（４月12日以来）。

霧島山

東京大学地震研究所・高千穂西観測点の観測では、高千穂峰御鉢を震源とする規模の小さい火山性地震は１日当たり０～15回で推移し、特に期間後半は５回以下に減少した。

薩摩硫黄島

規模の小さな火山性地震の多い状態が続き、地震回数は１日当たり60～110回であった。

表１．2000年６月の火山情報発表状況（定期火山情報は除く）

火山名	火山情報名	発表日時	発　表　官　署	概　　要
有　珠　山	火山観測情報第262号	１日19時30分	室蘭地方気象台	噴火・地震・微動発生状況
	↓　　第264号	２日21時30分		有珠山部会検討結果
	↓　　第275号	12日21時30分		有珠山部会検討結果
	↓　　第283号	19日21時30分		有珠山部会検討結果
	火山観測情報第294号	30日19時30分		噴火・地震・微動発生状況
岩　手　山	火山観測情報第11号	９日14時00分	盛岡地方気象台	黒倉山山頂で噴気引き続きやや多い
	火山観測情報第12号	22日09時30分		現地観測で亜硫酸ガスを確認
磐　梯　山	火山観測情報第１号	１日14時00分	若　松　測　候　所	火山性地震やや多い状態続く
三　宅　島	**臨時火山情報第１号**	26日19時30分	三宅島測候所	地震増加
	緊急火山情報第１号	19時33分		三宅島で噴火のおそれ
	臨時火山情報第２号	20時00分		傾斜変化を確認
	火山観測情報第１号	21時05分		地震発生状況
	火山観測情報第２号	22時05分		地震発生状況
	臨時火山情報第３号	22時30分		伊豆部会コメント
	火山観測情報第３号	23時15分		地震発生状況
	火山観測情報第４号	27日00時10分		地震発生状況
	臨時火山情報第４号	00時20分		伊豆部会コメント
	以降主な情報↓			
	火山観測情報第11号	07時10分		島内で隆起を確認
	火山観測情報第13号	09時25分		西方海上で変色水域を確認
	臨時火山情報第５号	11時30分		伊豆部会コメント
	臨時火山情報第６号	17時30分		伊豆部会コメント
	臨時火山情報第７号	28日17時45分		伊豆部会コメント
	臨時火山情報第８号	29日18時00分		伊豆部会コメント
	↓			
	火山観測情報第69号	29日20時30分		地震発生状況・観測情報中止
薩摩硫黄島	火山観測情報第５号	23日14時00分	鹿児島地方気象台	火山性地震やや多い状態続く

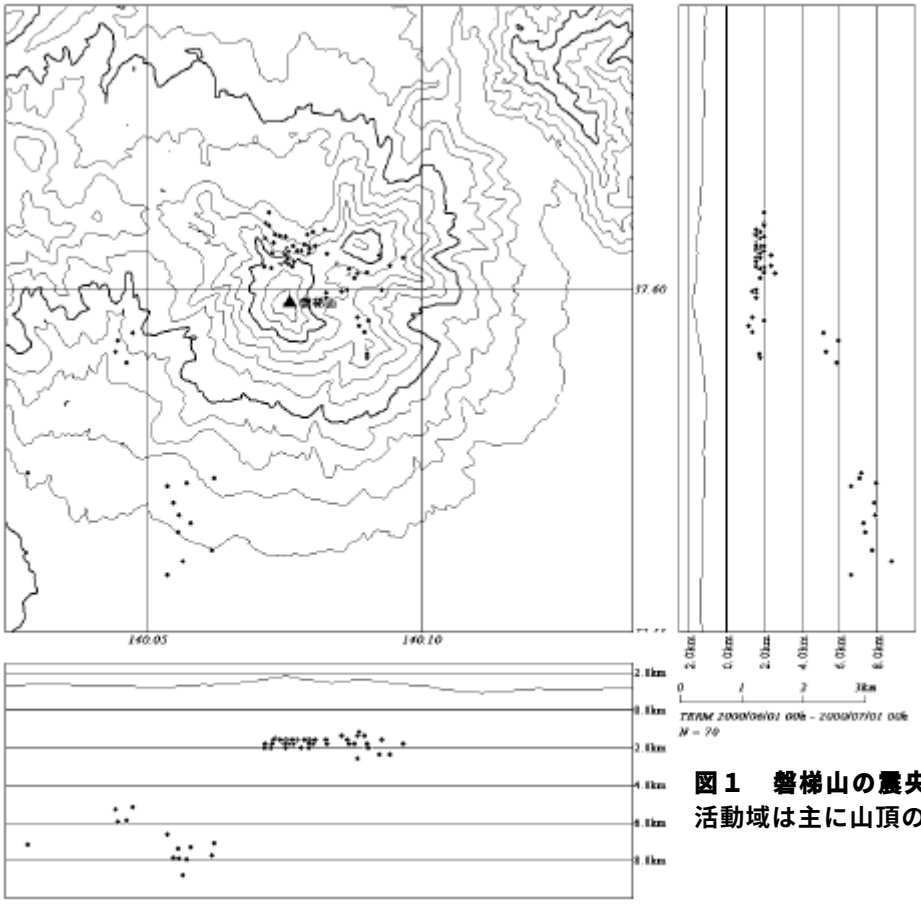

図１　磐梯山の震央分布図及び断面図　2000 年６月
活動域は主に山頂の北側から東側の深さ１～２㎞

●特集

１．2000 年６月３日の千葉県北東部の地震

１．地震の概況

６月３日 17 時 54 分、千葉県北東部の深さ 48km で M6.0 の地震があり、千葉県多古町で震度５弱を観測したほか、関東地方で震度１～４、中部地方及び東北地方で震度１～２を観測した。この地震により、千葉県内で軽傷者１名のほか、建物の一部破損等の被害があった（６月４日現在、自治省消防庁による）。

この地震活動は、本震－余震型で推移し、最大規模の余震は M3.5 であり、6 月中に M2.0 以上の余震が 74 回観測された（図２）。

なお、この地震はフィリピン海プレートと太平洋プレートの境界付近で発生したと考えられ、発震機構は東西方向に圧力軸を持つ逆断層型だった（p.23 参照）。

２．地震活動の背景

今回の地震が発生した地域は、普段から微小な地震活動が見られる。また、1926 年以降についてみると、この地震の震源の周辺（図３、４）では、M6.0 以上の地震は、10 年から 20 年ごとに発生しており、その際、比較的短期間で複数回続く傾向がある。前回のＭ６クラスの地震は 1990 年６月１日に発生している。

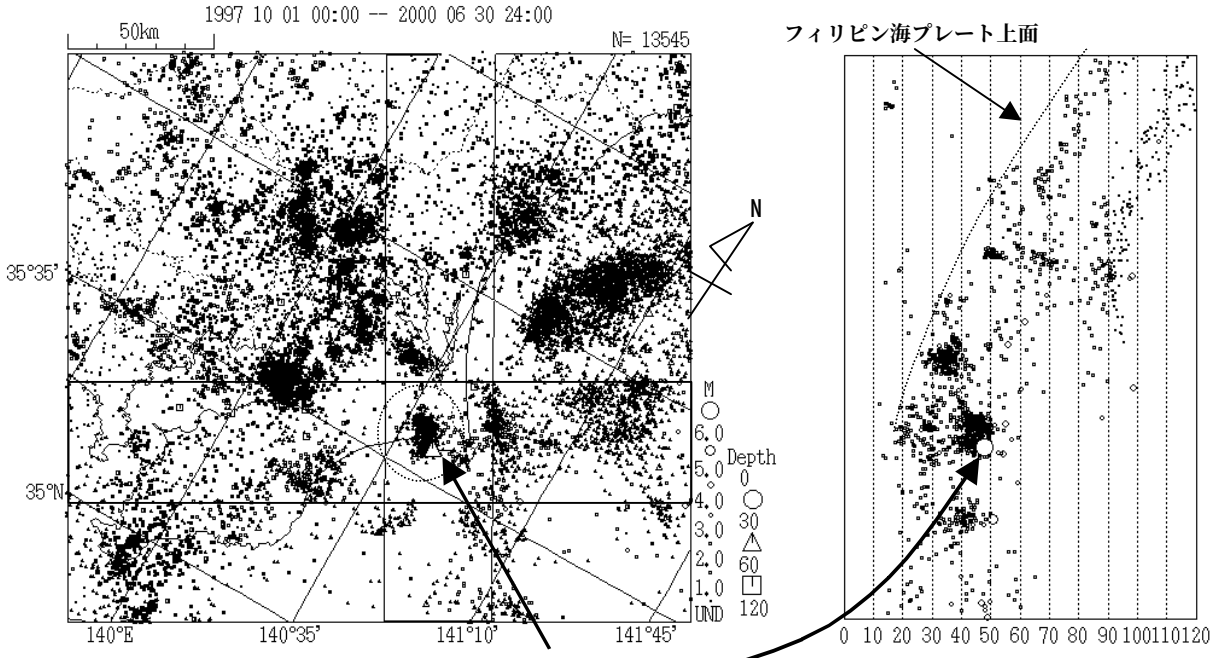

６月３日 17 時 54 分　M6.0 の地震

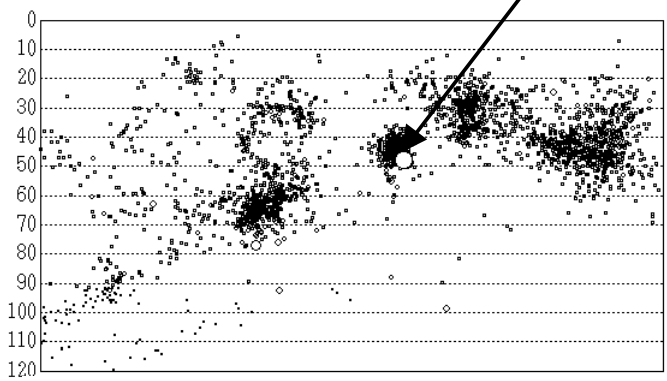

図１　今回の地震の震央分布図と断面図
表示期間：1997 年 10 月～2000 年６月
左上：震央分布図
右上：縦矩形内の断面図（北西―南東方向）
左下：横矩形内の断面図（北東―南西方向）

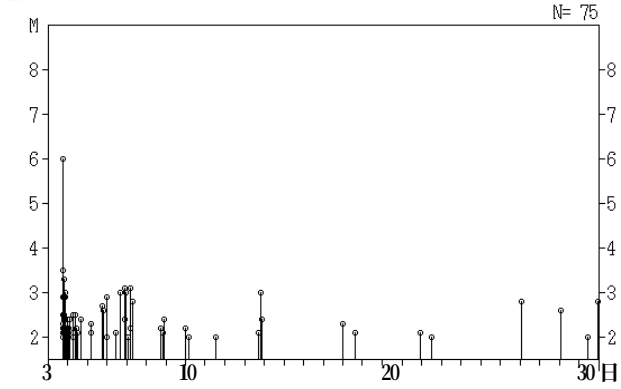

図２　今回の地震及び余震の地震活動経過図（規模別）
表示期間：2000 年６月３日～30 日
図１震央分布図中の点線円内における M2.0 以上の地震の地震活動経過図（規模別）

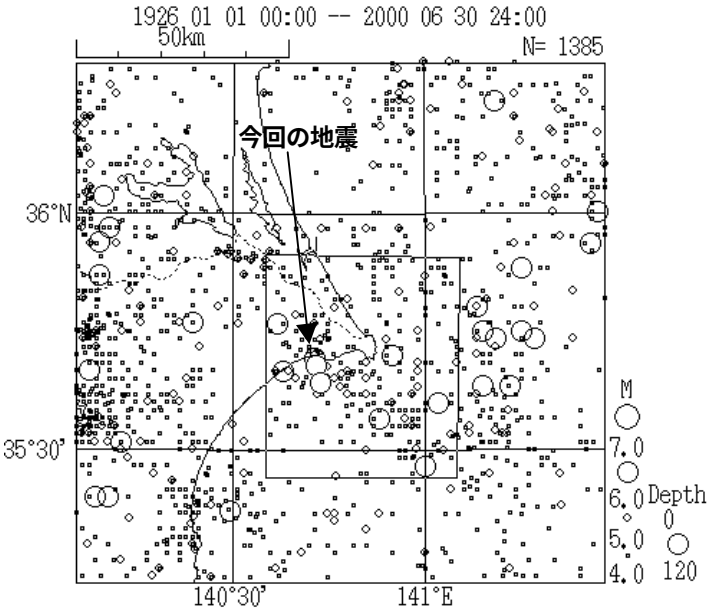

図３　過去の M4.0 以上の地震の震央分布図
表示期間：1926 年１月～2000 年６月

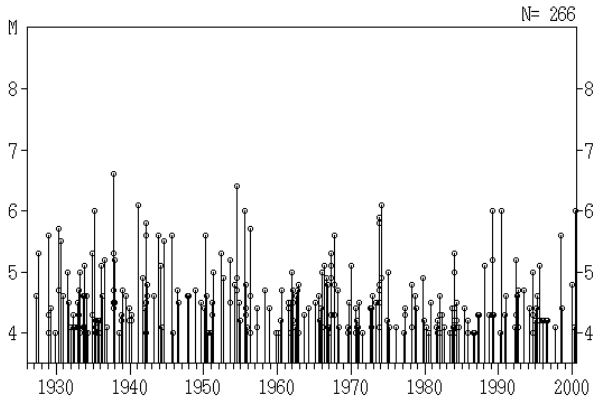

図４　過去の M4.0 以上の地震活動経過図（規模別）
表示期間：1926 年１月～2000 年６月
図３中の矩形内

関東地方で発生する地震のタイプは、①陸域の浅い地震、②相模湾から房総半島沖合にかけての相模トラフから陸地の方へ沈み込むフィリピン海プレートと陸のプレートとの境界付近で発生する地震、③関東地方東方沖合の日本海溝から陸地の方へ沈み込む太平洋プレートとその上にあるプレート（フィリピン海プレートの場合と陸のプレートの場合がある）の境界で発生する地震、の三つに大きく分けることができる。今回の地震は震源の深さと発震機構から③のタイプであり、図１の縦矩形内の断面図（北西―南東方向）から、今回の地震より浅いところでフィリピン海プレートが確認できる。これらのことからフィリピン海プレートと太平洋プレートとの境界付近で発生した地震と考えられる。

●特集

２．2000 年６月７日の石川県西方沖の地震

地震及び被害の概要

６月７日 06 時 16 分、石川県西方沖の深さ 22km で M6.1 の地震があり、石川県小松市で震度５弱を観測したほか、石川、富山、福井県で震度１～４、中部・近畿・中国・四国地方で震度１～３を観測した（図１上）。この地震により、石川県で負傷者 2 人、富山県で負傷者１人（傷病程度調査中）、石川県で窓ガラス破損等の被害があった（６月７日現在、自治省消防庁による）。富山県で震度５弱以上を観測したのは、1993 年 2 月 7 日の能登半島沖の地震（M6.6、最大震度５）以来である。今回の地震は、陸域の浅い場所で発生する地震と同じタイプである。地震活動は本震－余震型で推移し、6 月末現在、震度１以上を観測した余震は 10 回であった。これらのうち最大は、22 日 20 時 36 分に M4.6（最大震度２）であった（図１下）。今回の地震の発生した周辺は地震活動の活発な地域ではない。1990 年から現在まで M５クラスの地震は、今回の地震の約 50km 南側で 1992 年 5 月 20 日に M4.9、1994 年５月 22 日に M4.9、1999 年 11 月 7 日に M4.8 の 3 回発生している。

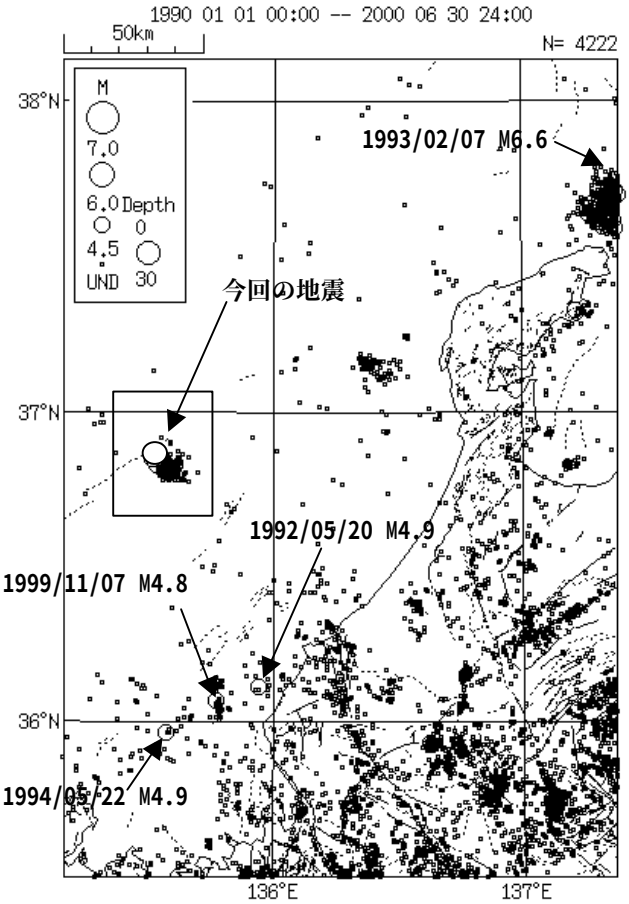

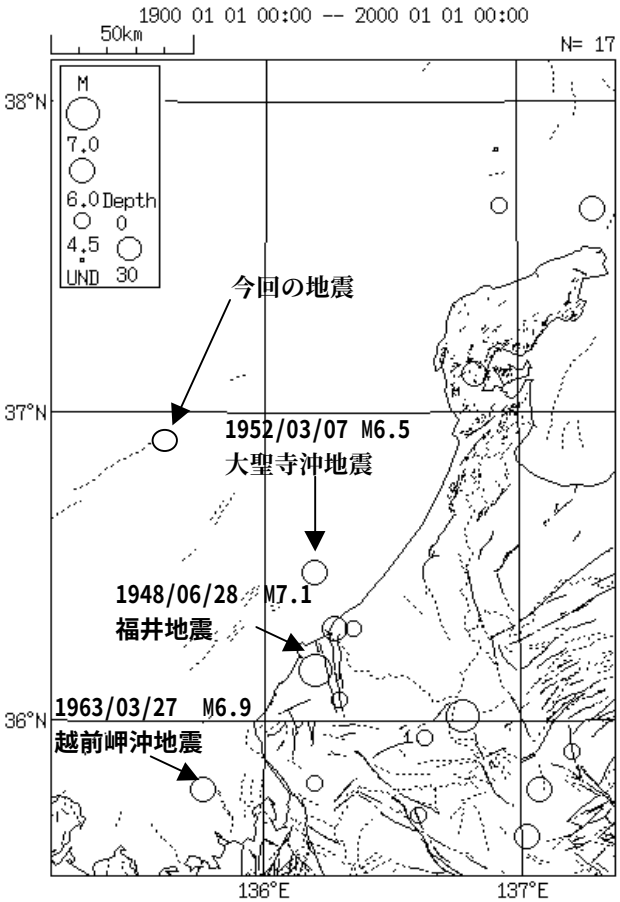

図１　今回の地震及びその余震活動
上：周辺の地震活動（1990 年１月～2000 年６月）
下：上図矩形内の震央分布図

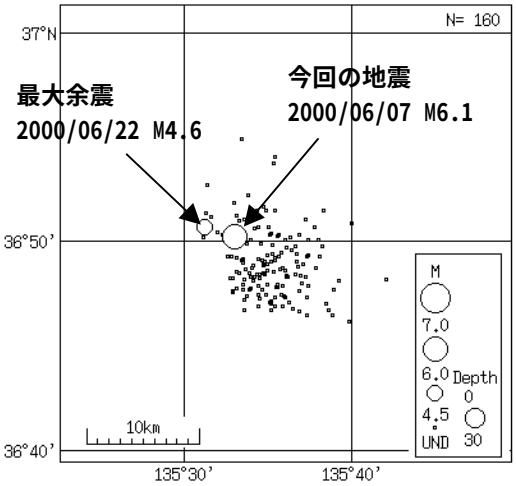

図２　過去の被害地震
(1925 年までのデータは宇津による)
表示期間：1900－1999 年

過去の被害地震

今回の地震が発生した場所では、過去に被害地震は発生していない（図２）。1900 年から 1999 年までの期間中、今回の地震の南東側約 50km の場所で、1952 年に大聖寺沖地震が（M6.5）が発生し、死者 4 人、堤防破損・山崩れ・道路の亀裂等がみられた。また、内陸では 1948 年に福井地震（M7.1）が発生し、死者約 3800 人、福井平野では全壊率が 100%に達する集落も多かった。（この地震を機として気象庁震度階級に震度Ⅶが生まれた。）

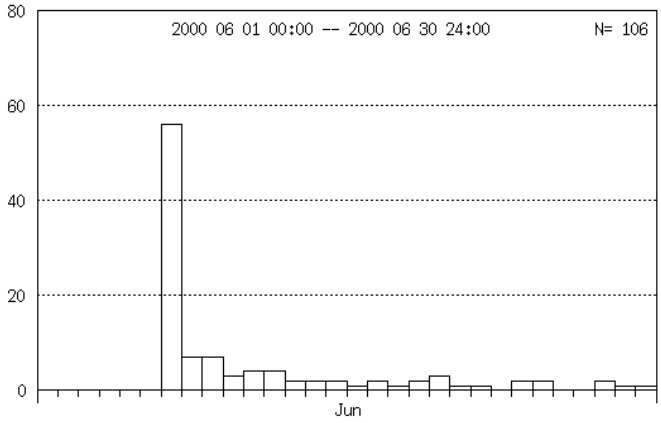

図５　図１の矩形内の回数ヒストグラム(M2.5 以上、日別)
表示期間：2000 年６月１日～30 日
余震回数は、本震直後 1 日間で 60 回近く発生したが、その後、1 日数回になった。

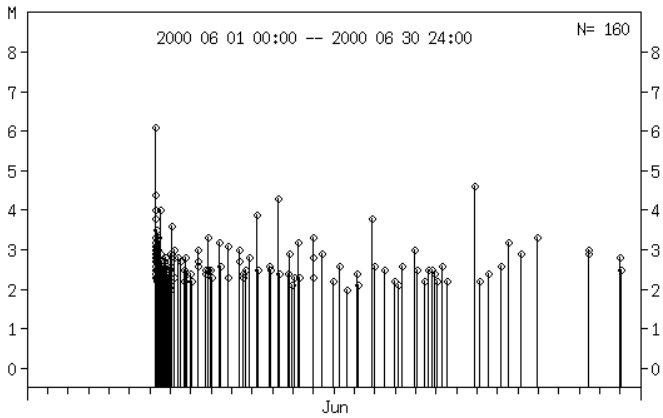

図６　図1 の矩形内の地震活動経過図（規模別）
表示期間：2000 年６月１日～30 日
最大の余震は 22 日に発生した M4.6 であった。

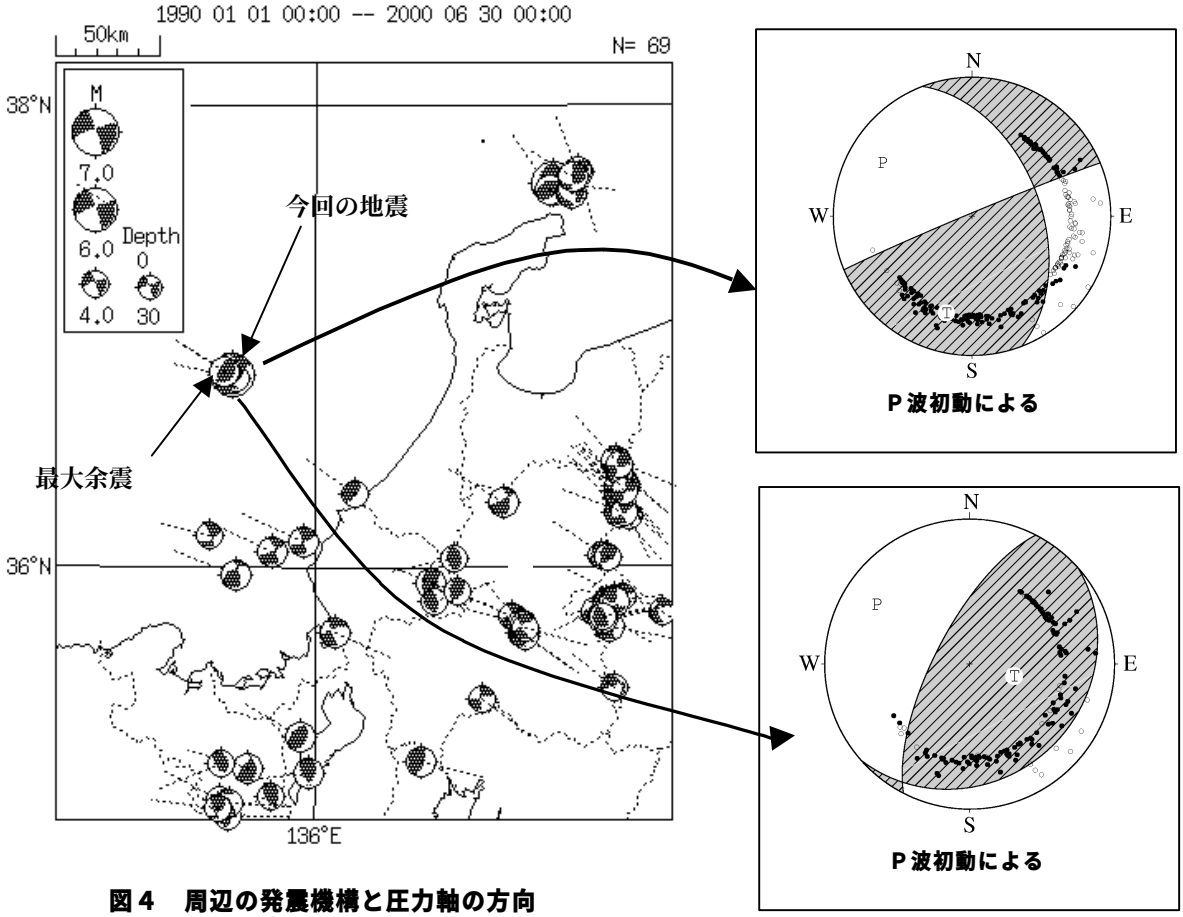

図４　周辺の発震機構と圧力軸の方向
表示期間：1990 年１月～2000 年６月

各発震機構から伸びた破線は、圧力軸の方向を示す。今回の地震の発震機構は、西北西―東南東方向に圧力軸を持つ逆断層型である。周辺の地震の発震機構も概して北西―南東方向に圧力軸があり、今回の地震の発震機構と調和的である。この地域に北西―南東方向の圧縮の力がかかっていることが考えられる。

●特集

３．2000 年６月８日の熊本県熊本地方の地震

１．地震の概況

６月８日 09 時 32 分、熊本県熊本地方の深さ 10㎞ で M4.8 の地震があり（図１）、熊本県の嘉島町、富合町で震度５弱を観測したほか、熊本県で震度１～４、九州地方と愛媛・山口県で震度１～３を観測した。この地震により、熊本県宇土市で重傷者１名、熊本市、益城町など熊本県中部で住家一部破損等の被害があった（６月 12 日現在、自治省消防庁による）。

この地震活動は、本震－余震型で推移した。最大規模の余震は M3.9（３回）であり、このうち、８日 18 時 58 分の余震では、熊本県の富合町で震度４を観測した。また、今回の活動で震度１以上となった地震を表１に示す。

なお、今回の地震の北東約５㎞では、1999 年 10～11 月にかけて M4.1 を最大とする地震活動があった（図２）。

２．地震活動の背景

今回の地震が発生した地域は、普段から微小な地震活動が見られる。また、今回の地震は日奈久断層の北部で発生し、余震域は日奈久断層の走向に沿って約５㎞の長さに分布している。

広域的に見ると、今回の活動は、別府－島原地溝帯に沿った地震活動のひとつであり、本震及び主な余震の発震機構は、張力軸が南北～北北西－南南東方向を示す。これは、九州中部の浅い地震によく見られる特徴であり、九州中部が南北方向に張力を受けていることを示す。

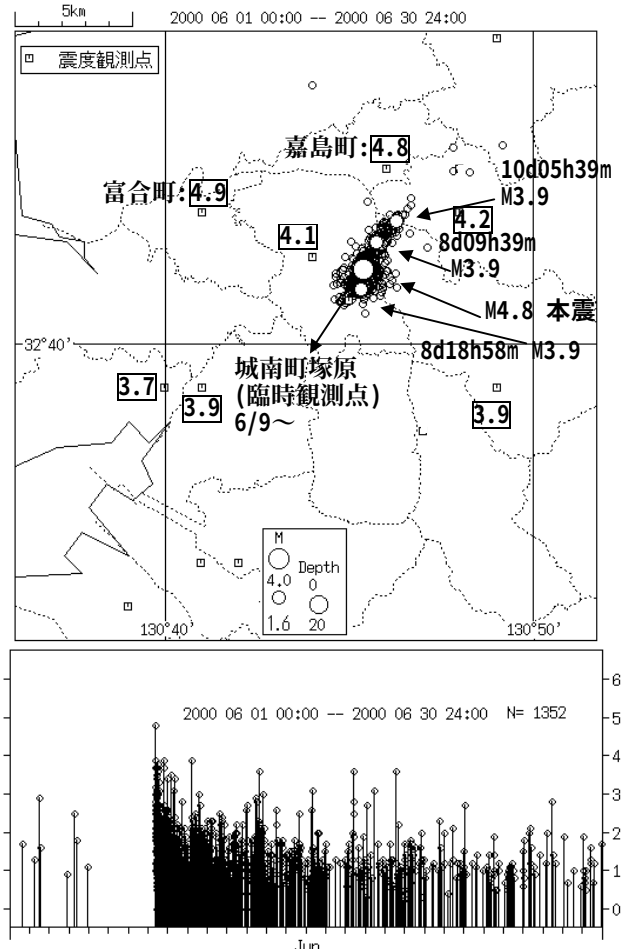

図１（上）震央分布図(M1.6 以上)及び震度観測点
（下）地震活動経過図（規模別、ただし震源の決まったものすべて）
本震時における主な計測震度を 3.8 のように示した。

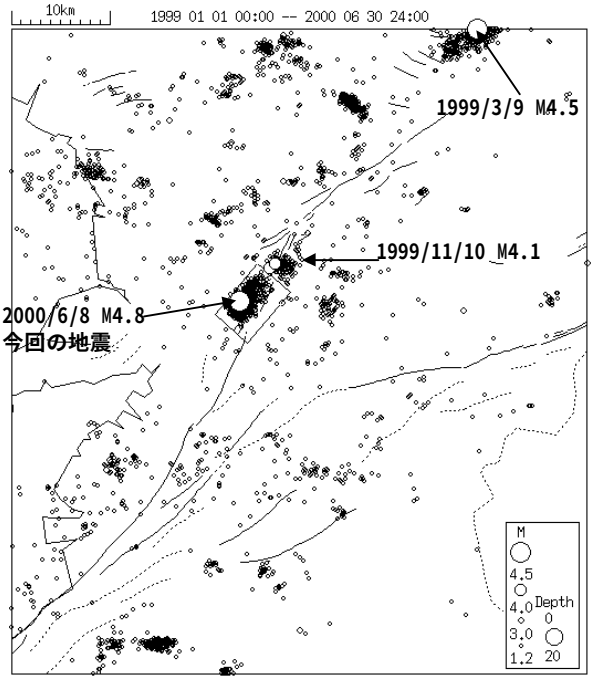

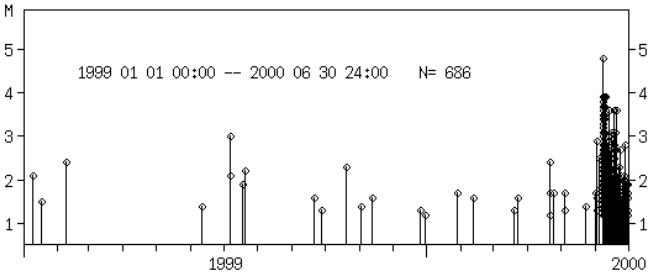

図２　（左）震央分布図　M1.2 以上
（右）左図矩形内の地震活動経過図（規模別）

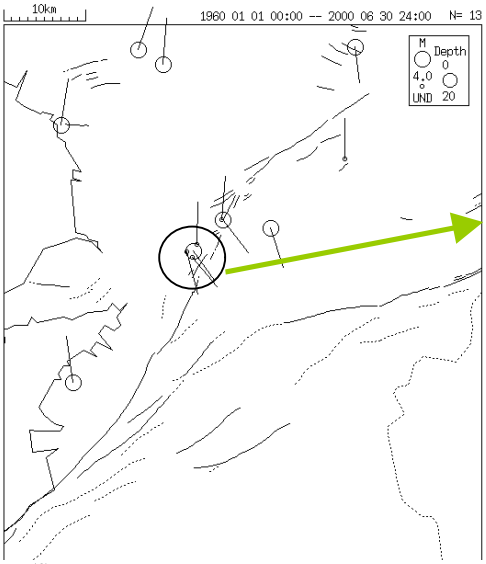

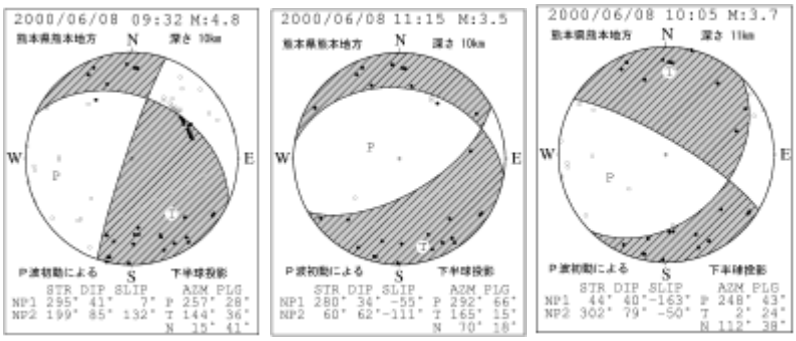

図３　Ｐ波初動による発震機構

左図の各地震から延びる直線は、張力軸の方向である。また今回の地震活動における本震と主な余震の発震機構を示した。

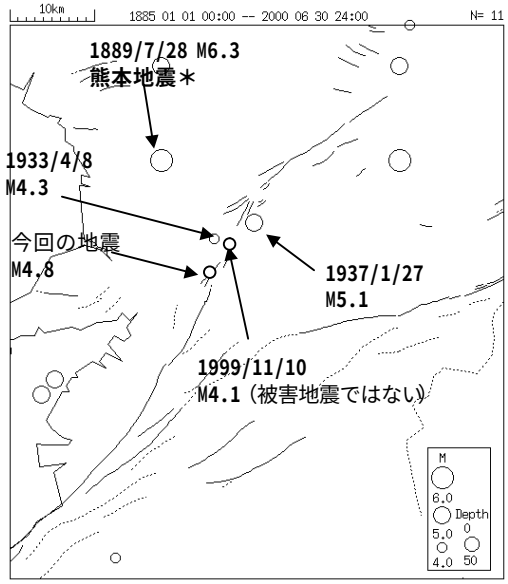

図４　被害地震

表示期間　1885 年１月－2000 年６月

＊　地震の通称

３．過去の地震活動

今回の地震活動の近くでは､1933(昭和８)年４月８日に M4.3 の地震により崖崩れ、1937（昭和 12）年１月 27 日の M5.1 の地震により落橋の被害があった（日本被害地震総覧による）。

熊本県中部の地震活動を比較的長い期間、均一に見るため、震度データを利用し、熊本地方気象台または阿蘇山測候所が震度１以上を観測した地震の震央分布を図５に示した。過去の地震の震源が求められていない場合には、震度の大きさに応じて仮の震源を与えている（図５の注釈参照）。

図５によれば、今回の地震活動レベルは、過去約 75 年間に数回繰り返されてきた活動レベルの範囲内であることが分かる。

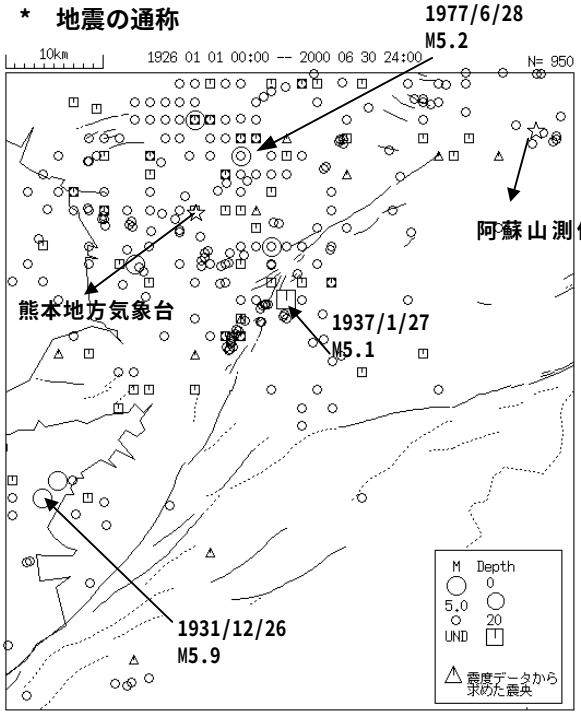

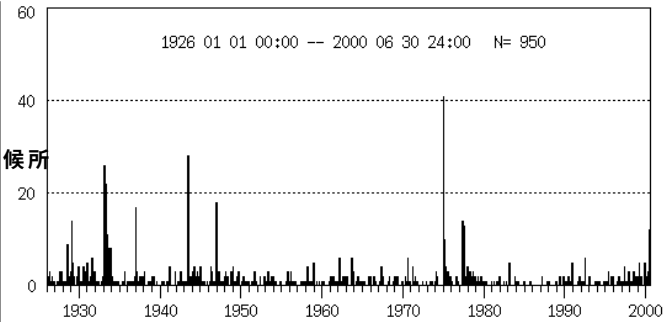

図５　熊本地方気象台または阿蘇山測候所で震度１以上を観測した地震（表示期間：1926 年１月～2000 年６月）

長い期間をほぼ一定の検知能力で見るために、熊本地方気象台または阿蘇山測候所で震度１以上を観測した地震を表示している。地震の震源データが求まっていない場合、各震度観測点の位置に震度の二乗の重みを掛け、その平均を求め、仮の震央を与えている（△）。右図は、月別回数ヒストグラム。

表１　熊本県熊本地方を震源とする震度１以上を観測した地震の表

※地震の震源要素及び震度データは再調査された後、修正されることがある。確定された震源要素は「地震・火山月報（カタログ編）」、震度データは「地震年報」を参照。各震度観測点の末尾に計測震度（地震火山月報（防災編）１月号参照）を付した。表中の通番は、全国の６月における震度１以上を観測した地震の通番である。城南町塚原は、６月９日 12 時に運用を開始した。注を付した地震については、同一地点でほぼ同時刻に発生したため震度の分離はできない。＊のついている地点は地方公共団体の観測点を示す。

番号	通番	震源時日時分	緯度　経度　深さ　規模 各地の震度（計測震度）
1	39	8 09 32	32°41.7’N 130°45.3’E 10km M: 4.8
		熊本県	５弱 嘉島町上島＊=4.9 富合町清藤＊=4.8
			４ 益城町宮園＊=4.4 御船町御船＊=4.2
			城南町宮地＊=4.1 熊本小川町江頭＊=4.1
			松橋町大野=3.9 甲佐町岩下＊=3.9
			不知火町高良＊=3.7 熊本市京町=3.6
			菊水町江田＊=3.5
			３ 熊本市大江＊=3.4 千丁町新牟田＊=3.4
			西合志町御代志＊=3.1
			八代市平山新町=3.1 人吉市城本町=3.0
			横島町横島＊=3.0 清和村大平＊=2.9
			熊本泉村柿迫=2.9 大矢野町上=2.9
			山江村山田＊=2.7 芦北町芦北=2.6
			津奈木町小津奈木＊=2.5
			２ 須恵村役場＊=2.2 深田村西＊=2.2
			白水村中松=2.0 球磨村役場＊=1.9
			南関町関町＊=1.9 多良木町多良木=1.8
			牛深市牛深町=1.5
			１ 玉名市築地=1.2 本渡市本町=1.1
			熊本泉村役場＊=0.6
		長崎県	３ 小浜町雲仙=2.9 長崎国見町土黒甲=2.7
			２ 琴海町長浦=1.6 諫早市東小路=1.5
			１ 長崎市南山手=1.3 平戸市岩の上町=1.1
			佐世保市大黒町=0.9
		大分県	３ 佐伯市中村南=2.5
			２ 蒲江町蒲江浦=2.2
			１ 三重町市場=1.4 大分市長浜=1.3
			日田市三本松=1.2 中津江村合瀬=0.9
			玖珠町帆足=0.9 中津市上宮永=0.8
			臼杵市乙見=0.6
		宮崎県	３ 椎葉村下福良＊=3.1 高千穂町三田井=2.8
			宮崎西郷村田代＊=2.5
			宮崎北方町卯＊=2.5
			２ 日之影町岩井川＊=2.3 小林市真方=2.3
			高原町西麓＊=2.3 宮崎北方町未=1.9
			北川町川内名＊=1.9 諸塚村家代＊=1.9
			都城市菖蒲原=1.9 北浦町古江＊=1.9
			高岡町内山＊=1.8 高鍋町上江＊=1.8
			野尻町東麓＊=1.8 宮崎東郷町山陰＊=1.8
			五ヶ瀬町三ヶ所＊=1.8
			西都市聖陵町＊=1.7 山之口町花木＊=1.6
			宮崎山田町山田＊=1.6 川南町川南＊=1.6
			延岡市東本小路＊=1.5 須木村中原＊=1.5
			１ 延岡市天神小路=1.4 門川町本町＊=1.4
			宮崎市和知川原=1.4
			宮崎南郷町南町＊=1.4
			高城町穂満坊＊=1.4 三股町五本松＊=1.3
			綾町南俣＊=1.3 国富町本庄＊=1.2
			木城町高城＊=1.2 日向市日知屋=1.1
			新富町上富田=1.0 佐土原町下田島＊=0.9
			都農町川北=0.8 高崎町江平=0.8
		鹿児島県	３ 鹿児島東町獅子島＊=2.5
			菱刈町前目＊=2.5 吉松町中津川＊=2.5
			２ 鹿児島鶴田町神子＊=2.3
			祁答院町下手＊=2.3
			鹿児島東町伊唐島＊=2.3
			樋脇町塔之原＊=2.2 大口市山野=2.1
			鹿児島東郷町斧淵＊=2.0
			高尾野町大久保＊=2.0 栗野町木場＊=2.0
			鹿児島川内市中郷=1.9
			鹿児島吉田町本城＊=1.8
			薩摩町求名＊=1.8 加治木町本町＊=1.8
			鹿児島出水市緑町=1.7
			姶良郡姶良町宮島町＊=1.7
			野田町下名＊=1.7 串木野市昭和通=1.6
			市来町湊町＊=1.6 宮之城町屋地=1.6
			入来町浦之名＊=1.5
			１ 枕崎市高見町=1.3 阿久根市赤瀬川=1.3
			隼人町内山田=1.3 鹿児島市東郡元=1.0
		福岡県	２ 福岡夜須町篠隈=2.1
			久留米市津福本町=2.1 大牟田市笹林=1.8
			福岡中央区大濠=1.7
			１ 福岡早良区板屋=1.4 飯塚市川島=1.4
			福岡志摩町初=1.1 黒木町北木屋=1.1
			福間町手光=0.7
		佐賀県	２ 佐賀市駅前中央=1.6 太良町多良=1.6
			１ 唐津市西城内=1.1
		愛媛県	１ 宇和島市住吉町=0.6
		山口県	１ 下関市竹崎=1.1 宇部市沖宇部=0.9
			山口菊川町田部＊=0.9
			小野田市日の出＊=0.8
			宇部市常盤町＊=0.8 柳井市南町=0.7
			山口楠町船木＊=0.7 阿知須町役場＊=0.6
2	40	8 09 33	32°42.3’N 130°45.8’E 10km M: 3.7
	注	8 09 34	32°41.2’N 130°46.3’E 8km M: 3.0
		熊本県	２ 嘉島町上島＊=2.1 松橋町大野=2.0
			不知火町高良＊=1.6 熊本市京町=1.5
			１ 八代市平山新町=0.8 人吉市城本町=0.7
		長崎県	１ 小浜町雲仙=0.9 長崎国見町土黒甲=0.7
3	41	8 09 34	32°41.7’N 130°45.7’E 10km M: 3.2
	注	8 09 35	32°41.0’N 130°45.4’E 6km M: 2.0
		熊本県	２ 嘉島町上島＊=1.7
			１ 松橋町大野=0.5
4	42	8 09 37	32°41.8’N 130°45.6’E 8km M: 3.0
		熊本県	１ 嘉島町上島＊=1.1
5	43	8 09 38	32°41.3’N 130°45.4’E 11km M: 3.2
		熊本県	３ 嘉島町上島＊=3.1 御船町御船＊=3.0
			富合町清藤＊=3.0 旭志村小原＊=2.8
			松橋町大野=2.7 城南町宮地＊=2.5
			２ 不知火町高良＊=2.1 甲佐町岩下＊=2.1
			竜北町島地＊=2.0
			１ 天水町小天＊=1.2
6	44	8 09 39	32°42.3’N 130°45.7’E 11km M: 3.9
		熊本県	３ 益城町宮園＊=2.7
			２ 菊陽町久保田＊=2.4 熊本市京町=2.1
			松橋町大野=1.9 熊本市大江＊=1.9
			植木町岩野＊=1.8 宮原町宮原＊=1.6
			坂本村坂本＊=1.6 竜北町島地＊=1.5
			千丁町新牟田＊=1.5
			１ 菊水町江田＊=1.4 長陽村河陽＊=1.3
			白水村吉田＊=1.3 清和村大平＊=1.3

（表１続き）

番号	通番	震源時日時分	緯度　経度　深さ　規模 各地の震度（計測震度）
			八代市平山新町=1.2
			熊本泗水町福本＊=1.2 玉東町木葉＊=1.2
			人吉市城本町=1.2 久木野村河陰＊=1.1
			鹿北町四丁＊=1.0 七城町甲佐町＊=1.0
			横島町横島＊=1.0 熊本泉村柿迫=0.9
			熊本泉村役場＊=0.9 菊鹿町下内田＊=0.9
			白水村中松=0.8 大矢野町上=0.8
			阿蘇町内牧＊=0.7
		宮崎県	2 椎葉村下福良＊=1.6
			1 高千穂町三田井=1.2
			宮崎西郷村田代＊=0.9
			宮崎北方町卯＊=0.9
			宮崎東郷町山陰＊=0.5
			日之影町岩井川＊=0.5
		福岡県	1 福岡夜須町篠隈=0.5
		長崎県	1 小浜町雲仙=1.4 長崎国見町土黒甲=1.1
		大分県	1 佐伯市中村南=0.9 蒲江町蒲江浦=0.6
7	45	8 09 41	32°41.8’N 130°45.7’E 10km M: 2.6
		熊本県	2 甲佐町岩下＊=1.5
8	46	8 09 42	32°41.1’N 130°45.1’E 10km M: 3.2
		熊本県	2 富合町清藤＊=1.7
			1 松橋町大野=1.1 御船町御船＊=1.0
			嘉島町上島＊=1.0 益城町宮園＊=0.9
			竜北町島地＊=0.9 不知火町高良＊=0.8
9	47	8 09 54	32°42.3’N 130°45.6’E 10km M: 3.1
		熊本県	1 嘉島町上島＊=0.6
10	48	8 09 58	32°41.7’N 130°45.6’E 10km M: 3.1
		熊本県	1 富合町清藤＊=1.1 豊野村糸石＊=1.1
			嘉島町上島＊=1.1 甲佐町岩下＊=1.0
			熊本中央町馬場＊=0.8 松橋町大野=0.5
			御船町御船＊=0.5
11	49	8 09 59	32°41.6’N 130°45.6’E 10km M: 3.4
		熊本県	2 甲佐町岩下＊=2.1 熊本中央町馬場＊=1.7
			嘉島町上島＊=1.7 豊野村糸石＊=1.7
			富合町清藤＊=1.6
			1 不知火町高良＊=1.1 松橋町大野=1.1
			御船町御船＊=1.1 益城町宮園＊=1.0
			城南町宮地＊=0.8 旭志村小原＊=0.8
			竜北町島地＊=0.7 熊本小川町江頭＊=0.6
12	50	8 10 05	32°42.1’N 130°45.6’E 11km M: 3.7
		熊本県	2 富合町清藤＊=2.1 益城町宮園＊=2.1
			西原村小森＊=2.0 御船町御船＊=1.8
			旭志村小原＊=1.7 城南町宮地＊=1.7
			松橋町大野=1.7 嘉島町上島＊=1.7
			豊野村糸石＊=1.7 熊本中央町馬場＊=1.6
			甲佐町岩下＊=1.5
			1 熊本市京町=1.4 不知火町高良＊=1.3
			天水町小天＊=1.3 熊本小川町江頭＊=1.2
			玉東町木葉＊=1.2 竜北町島地＊=1.2
			菊水町江田＊=1.1 熊本市大江＊=1.1
			植木町岩野＊=0.9 横島町横島＊=0.9
			長陽村河陽＊=0.9 熊本松島町合津＊=0.8
			西合志町御代志＊=0.8
			熊本泉村役場＊=0.7 人吉市城本町=0.7
			坂本村坂本＊=0.7 千丁町新牟田＊=0.6
			白水村吉田＊=0.5 宮原町宮原＊=0.5
		長崎県	1 小浜町雲仙=0.8 長崎国見町土黒甲=0.5
		宮崎県	1 椎葉村下福良＊=1.0 宮崎北方町卯＊=0.7
13	51	8 10 19	32°41.6’N 130°45.2’E 9km M: 3.0
		熊本県	1 豊野村糸石＊=1.0 熊本中央町馬場＊=0.8
			甲佐町岩下＊=0.8
14	52	8 10 34	32°41.6’N 130°45.4’E 9km M: 3.0
		熊本県	1 富合町清藤＊=0.7 豊野村糸石＊=0.6
			甲佐町岩下＊=0.6
15	53	8 10 47	32°41.8’N 130°45.4’E 10km M: 2.7
		熊本県	1 嘉島町上島＊=0.5 甲佐町岩下＊=0.5
16	54	8 11 00	32°41.2’N 130°45.2’E 10km M: 2.9
		熊本県	1 城南町宮地＊=1.2 富合町清藤＊=0.8
			豊野村糸石＊=0.8 嘉島町上島＊=0.8
			熊本中央町馬場＊=0.7 甲佐町岩下＊=0.5
17	55	8 11 02	32°41.5’N 130°45.3’E 10km M: 3.5
		熊本県	2 豊野村糸石＊=2.1 熊本中央町馬場＊=2.1
			嘉島町上島＊=1.9 富合町清藤＊=1.7
			甲佐町岩下＊=1.7
			1 御船町御船＊=1.4 松橋町大野=1.3
			城南町宮地＊=1.3 不知火町高良＊=1.2
			熊本小川町江頭＊=1.1 益城町宮園＊=1.1
			西原村小森＊=0.9 旭志村小原＊=0.9
			熊本市京町=0.7 竜北町島地＊=0.6
		宮崎県	1 椎葉村下福良＊=1.0
18	56	8 11 15	32°41.6’N 130°44.8’E 10km M: 3.5
		熊本県	2 豊野村糸石＊=2.1 熊本中央町馬場＊=1.8
			1 富合町清藤＊=1.4 嘉島町上島＊=1.3
			松橋町大野=1.2 不知火町高良＊=1.2
			城南町宮地＊=1.1 御船町御船＊=1.0
			熊本小川町江頭＊=1.0 旭志村小原＊=0.9
			益城町宮園＊=0.8 竜北町島地＊=0.6
			宮原町宮原＊=0.5
19	57	8 11 21	32°41.5’N 130°44.6’E 8km M: 3.0
		熊本県	1 嘉島町上島＊=0.9 熊本中央町馬場＊=0.8
			富合町清藤＊=0.8 甲佐町岩下＊=0.7
			豊野村糸石＊=0.5 御船町御船＊=0.5
20	58	8 11 25	32°41.2’N 130°45.2’E 11km M: 3.8
		熊本県	2 富合町清藤＊=2.4 不知火町高良＊=2.0
			松橋町大野=2.0 豊野村糸石＊=2.0
			熊本中央町馬場＊=2.0 嘉島町上島＊=2.0
			甲佐町岩下＊=2.0 熊本小川町江頭＊=1.8
			益城町宮園＊=1.7 旭志村小原＊=1.7
			竜北町島地＊=1.7 御船町御船＊=1.6
			坂本村坂本＊=1.6
			1 城南町宮地＊=1.4 西原村小森＊=1.4
			熊本市京町=1.1 熊本市大江＊=1.1
			宮原町宮原＊=1.1 千丁町新牟田＊=1.0
			人吉市城本町=0.9 熊本泉村役場＊=0.8
			東陽村南＊=0.8 熊本泉村柿迫=0.6
			大矢野町上=0.6 八代市平山新町=0.6
		長崎県	1 小浜町雲仙=0.6
		宮崎県	1 椎葉村下福良＊=1.0 高千穂町三田井=0.6
21	59	8 11 39	32°41.9’N 130°45.3’E 11km M: 3.6
		熊本県	2 豊野村糸石＊=2.1 嘉島町上島＊=2.0
			甲佐町岩下＊=1.9 熊本中央町馬場＊=1.8
			松橋町大野=1.7 西原村小森＊=1.6
			城南町宮地＊=1.5 富合町清藤＊=1.5
			御船町御船＊=1.5 熊本市京町=1.5
			不知火町高良＊=1.5
			1 熊本市大江＊=1.3 熊本小川町江頭＊=1.3

（表１続き）

番号	通番	震源時日時分	緯度　経度　深さ　規模 各地の震度（計測震度）
			菊水町江田＊=1.1 天水町小天＊=1.0 益城町宮園＊=1.0 竜北町島地＊=1.0 旭志村小原＊=0.9 玉東町木葉＊=0.9 植木町岩野＊=0.9 熊本泉村役場＊=0.9 熊本松島町合津＊=0.9 西合志町御代志＊=0.8 宮原町宮原＊=0.8 熊本泉村柿迫=0.7 長陽村河陽＊=0.7 坂本村坂本＊=0.7 人吉市城本町=0.6 東陽村南＊=0.6 白水村吉田＊=0.5 千丁町新牟田＊=0.5
			長崎県　1 小浜町雲仙=0.6
22	60	8 13 36	32°41.5’N 130°45.4’E 10km M: 3.1
			熊本県　1 嘉島町上島＊=0.6 富合町清藤＊=0.5
23	61	8 13 38	32°41.3’N 130°45.0’E 11km M: 2.7
			熊本県　1 城南町宮地＊=0.5
24	62	8 13 40	32°41.5’N 130°45.6’E 10km M: 3.3
			熊本県　2 甲佐町岩下＊=1.8 嘉島町上島＊=1.6 富合町清藤＊=1.5 1 熊本中央町馬場＊=1.4 豊野村糸石＊=1.3 御船町御船＊=1.2 松橋町大野=0.9 不知火町高良＊=0.9 城南町宮地＊=0.8 益城町宮園＊=0.7 旭志村小原＊=0.6
25	63	8 18 58	32°41.2’N 130°45.3’E 11km M: 3.9
			熊本県　4 富合町清藤＊=3.5 3 豊野村糸石＊=3.2 熊本中央町馬場＊=2.8 城南町宮地＊=2.7 旭志村小原＊=2.7 熊本小川町江頭＊=2.6 松橋町大野=2.6 嘉島町上島＊=2.6 不知火町高良＊=2.5 2 菊陽町久保田＊=2.3 西原村小森＊=2.3 坂本村坂本＊=1.9 熊本泉村役場＊=1.7 千丁町新牟田＊=1.6 熊本市京町=1.6 熊本泉村柿迫=1.6 菊水町江田＊=1.6 1 天水町小天＊=1.3 八代市平山新町=1.3 横島町横島＊=1.2 長陽村河陽＊=1.2 西合志町御代志＊=1.2 清和村大平＊=1.2 人吉市城本町=1.2 蘇陽町今＊=1.2 熊本松島町合津＊=1.1 久木野村河陰＊=0.9 玉東町木葉＊=0.9 菊池市隈府＊=0.9 七城町甲佐町＊=0.8 熊本泗水町福本＊=0.8 五和町御領＊=0.8 鹿北町四丁＊=0.8 菊鹿町下内田＊=0.8 山江村山田＊=0.7 須恵村役場＊=0.7 免田町役場＊=0.6 芦北町芦北=0.5 白水村中松=0.5
			福岡県　1 福岡夜須町篠隈=0.7
			長崎県　1 小浜町雲仙=1.4 長崎国見町土黒甲=0.9
			大分県　1 佐伯市中村南=0.9
			宮崎県　1 高千穂町三田井=1.4 宮崎北方町未=0.8
26	64	8 19 12	32°41.3’N 130°45.4’E 9km M: 3.7
			熊本県　3 富合町清藤＊=3.2 嘉島町上島＊=2.9 御船町御船＊=2.7 益城町宮園＊=2.5 甲佐町岩下＊=2.5 2 豊野村糸石＊=2.4 熊本中央町馬場＊=2.4 松橋町大野=2.3 城南町宮地＊=2.2 菊陽町久保田＊=2.1 西原村小森＊=2.1 熊本小川町江頭＊=2.0 不知火町高良＊=1.9 熊本市大江＊=1.5 1 熊本市京町=1.4 竜北町島地＊=1.4 坂本村坂本＊=1.4 千丁町新牟田＊=1.3

番号	通番	震源時日時分	緯度　経度　深さ　規模 各地の震度（計測震度）
			天水町小天＊=1.2 宮原町宮原＊=1.2 西合志町御代志＊=1.2 長陽村河陽＊=1.2 横島町横島＊=1.1 菊水町江田＊=1.1 植木町岩野＊=1.1 白水村吉田＊=1.0 八代市平山新町=0.9 久木野村河陰＊=0.8 菊池市隈府＊=0.8 蘇陽町今＊=0.8 清和村大平＊=0.8 玉東町木葉＊=0.7 大矢野町上=0.7 人吉市城本町=0.7 岱明町野口＊=0.6 鹿北町四丁＊=0.6 菊鹿町下内田＊=0.6 阿蘇町内牧＊=0.6 熊本泗水町福本＊=0.6 熊本泉村役場＊=0.5 七城町甲佐町＊=0.5
			長崎県　1 小浜町雲仙=0.8 長崎国見町土黒甲=0.7
			大分県　1 佐伯市中村南=0.5
			宮崎県　1 椎葉村下福良＊=1.4 高千穂町三田井=0.8 日之影町岩井川＊=0.6
27	66	9 00 29	32°41.5’N 130°45.2’E 10km M: 3.4
			熊本県　1 豊野村糸石＊=1.4 熊本中央町馬場＊=1.2 城南町宮地＊=1.0 富合町清藤＊=1.0 松橋町大野=0.9 熊本小川町江頭＊=0.9 嘉島町上島＊=0.8 不知火町高良＊=0.7 甲佐町岩下＊=0.7 御船町御船＊=0.5 竜北町島地＊=0.5
28	67	9 04 25	32°41.5’N 130°45.1’E 9km M: 3.5
			熊本県　2 富合町清藤＊=1.9 熊本中央町馬場＊=1.9 甲佐町岩下＊=1.9 嘉島町上島＊=1.8 豊野村糸石＊=1.7 城南町宮地＊=1.5 御船町御船＊=1.5 1 熊本小川町江頭＊=1.2 益城町宮園＊=1.1 竜北町島地＊=1.0 坂本村坂本＊=1.0 松橋町大野=0.9 不知火町高良＊=0.8 千丁町新牟田＊=0.8 宮原町宮原＊=0.7 旭志村小原＊=0.7 西原村小森＊=0.6
29	68	9 07 40	32°41.8’N 130°45.5’E 10km M: 3.1
			熊本県　1 富合町清藤＊=1.0 旭志村小原＊=0.8 豊野村糸石＊=0.7 益城町宮園＊=0.7 嘉島町上島＊=0.6
30	69	9 08 11	32°41.3’N 130°45.0’E 10km M: 3.4
			熊本県　1 松橋町大野=0.8
31	74	10 05 39	32°42.8’N 130°46.2’E 10km M: 3.9
			熊本県　3 熊本中央町馬場＊=3.2 嘉島町上島＊=3.2 豊野村糸石＊=3.1 益城町宮園＊=3.0 西原村小森＊=2.9 富合町清藤＊=2.9 松橋町大野=2.9 城南町塚原＊=2.8 甲佐町岩下＊=2.8 城南町宮地＊=2.7 御船町御船＊=2.6 不知火町高良＊=2.6 2 天水町小天＊=2.3 竜北町島地＊=2.3 熊本市京町=2.1 旭志村小原＊=2.1 熊本小川町江頭＊=2.1 菊陽町久保田＊=2.0 横島町横島＊=1.9 千丁町新牟田＊=1.9 熊本市大江＊=1.9 熊本松島町合津＊=1.9 菊水町江田＊=1.8 植木町岩野＊=1.7 坂本村坂本＊=1.6 八代市平山新町=1.6 宮原町宮原＊=1.6 大矢野町上=1.5 長陽村河陽＊=1.5 1 岱明町野口＊=1.4 玉東町木葉＊=1.4 西合志町御代志＊=1.4 五和町御領＊=1.3 蘇陽町今＊=1.2 白水村吉田＊=1.2 熊本泉村役場＊=1.1 久木野村河陰＊=1.1 人吉市城本町=1.0 東陽村南＊=1.0

（表１続き）

番号	通番	震源時 日時分	緯度　経度　深さ　規模 各地の震度（計測震度）
			南関町関町＊=0.9 阿蘇町内牧＊=0.8
			清和村大平＊=0.8 倉岳町棚底＊=0.7
			鹿北町四丁＊=0.7 菊池市隈府＊=0.7
			熊本泉村柿迫=0.7 白水村中松=0.7
			芦北町芦北=0.6 牛深市牛深町=0.5
			熊本有明町赤崎＊=0.5
			熊本泗水町福本＊=0.5 山江村山田＊=0.5
		長崎県	2 長崎国見町土黒甲=1.9 小浜町雲仙=1.5
		宮崎県	2 椎葉村下福良＊=2.1
			1 宮崎西郷村田代＊=1.1
			高千穂町三田井=1.1 宮崎北方町卯＊=0.8
			日之影町岩井川＊=0.7 諸塚村家代＊=0.6
			宮崎東郷町山陰＊=0.6
		福岡県	1 大牟田市笹林=1.0 久留米市津福本町=0.8
			福岡夜須町篠隈=0.5
		佐賀県	1 佐賀市駅前中央=1.1
		大分県	1 佐伯市中村南=0.5
32	76	10 13 55	32°42.0’N 130°45.6’E 9km M: 3.0
		熊本県	1 嘉島町上島＊=0.9 豊野村糸石＊=0.7
			御船町御船＊=0.5
33	87	13 11 03	32°41.3’N 130°45.4’E 9km M: 2.9
		熊本県	1 熊本中央町馬場＊=0.6 甲佐町岩下＊=0.6
			豊野村糸石＊=0.5
34	88	13 13 07	32°41.7’N 130°45.2’E 10km M: 2.8
		熊本県	1 豊野村糸石＊=0.5
35	89	13 15 29	32°41.9’N 130°45.6’E 8km M: 3.6
		熊本県	2 熊本中央町馬場＊=1.9 豊野村糸石＊=1.8
			富合町清藤＊=1.8 甲佐町岩下＊=1.8
			益城町宮園＊=1.7 嘉島町上島＊=1.7
			城南町塚原＊=1.5 松橋町大野=1.5
			西原村小森＊=1.5
			1 旭志村小原＊=1.4 御船町御船＊=1.4
			不知火町高良＊=1.3
			熊本小川町江頭＊=1.2 城南町宮地＊=1.1
			竜北町島地＊=1.0 千丁町新牟田＊=0.9
			八代市平山新町=0.7 宮原町宮原＊=0.6
			坂本村坂本＊=0.6 東陽村南＊=0.5
36	90	13 20 32	32°41.6’N 130°45.7’E 9km M: 3.0
		熊本県	1 豊野村糸石＊=1.1 熊本中央町馬場＊=1.0
			嘉島町上島＊=0.9 甲佐町岩下＊=0.9
			富合町清藤＊=0.6 御船町御船＊=0.6
			城南町塚原＊=0.5
37	95	16 08 36	32°42.4’N 130°45.8’E 9km M: 3.1
		熊本県	2 嘉島町上島＊=2.2 御船町御船＊=1.8
			富合町清藤＊=1.7
			1 城南町宮地＊=1.2 豊野村糸石＊=1.2
			益城町宮園＊=1.2 旭志村小原＊=1.1
			西原村小森＊=1.0 甲佐町岩下＊=1.0
			城南町塚原＊=0.8 松橋町大野=0.7
			熊本中央町馬場＊=0.6
38	101	18 10 03	32°41.3’N 130°45.0’E 11km M: 3.6
		熊本県	3 城南町宮地＊=2.6 富合町清藤＊=2.6
			2 豊野村糸石＊=2.4 熊本小川町江頭＊=2.3
			城南町塚原＊=2.3 熊本中央町馬場＊=2.2
			西原村小森＊=2.2 益城町宮園＊=2.2
			甲佐町岩下＊=2.1 旭志村小原＊=2.0
			嘉島町上島＊=2.0 御船町御船＊=1.9
			松橋町大野=1.8 竜北町島地＊=1.7
			不知火町高良＊=1.5
			1 熊本市京町=1.3 千丁町新牟田＊=1.3
			坂本村坂本＊=1.2 鏡町内田＊=1.1
			宮原町宮原＊=1.0 熊本市大江＊=1.0
			熊本泉村役場＊=1.0 白水村吉田＊=0.9
			八代市平山新町=0.9 天水町小天＊=0.9
			菊水町江田＊=0.9 東陽村南＊=0.9
			植木町岩野＊=0.9 長陽村河陽＊=0.8
			熊本泉村柿迫=0.8 西合志町御代志＊=0.8
			久木野村河陰＊=0.7 玉東町木葉＊=0.7
			大矢野町上=0.5 蘇陽町今＊=0.5
			人吉市城本町=0.5
		宮崎県	1 椎葉村下福良＊=0.8
			日之影町岩井川＊=0.8
39	103	19 11 22	32°41.7’N 130°45.3’E 11km M: 3.1
		熊本県	1 豊野村糸石＊=1.0 甲佐町岩下＊=0.9
			松橋町大野=0.8 城南町塚原＊=0.8
			城南町宮地＊=0.8 旭志村小原＊=0.7
			熊本中央町馬場＊=0.7 益城町宮園＊=0.5
			富合町清藤＊=0.5 竜北町島地＊=0.5
40	107	20 13 15	32°41.8’N 130°45.3’E 11km M: 3.6
		熊本県	2 旭志村小原＊=1.8 富合町清藤＊=1.6
			益城町宮園＊=1.6 嘉島町上島＊=1.5
			1 豊野村糸石＊=1.4 松橋町大野=1.3
			熊本中央町馬場＊=1.3 西原村小森＊=1.3
			熊本小川町江頭＊=1.2 甲佐町岩下＊=1.2
			不知火町高良＊=1.1 竜北町島地＊=1.1
			熊本市京町=1.0 坂本村坂本＊=1.0
			御船町御船＊=0.8 城南町宮地＊=0.8
			西合志町御代志＊=0.7 人吉市城本町=0.6
			植木町岩野＊=0.5 宮原町宮原＊=0.5
		長崎県	1 小浜町雲仙=0.7

●特集

４．2000 年６月 26 日からの三宅島の火山活動及び三宅島近海～新島・神津島近海の地震活動（６月 30 日まで）

（１）三宅島の火山活動

活動概要　三宅島では６月 26 日 18 時半頃より火山性地震が増え始め、19 時以降は震度１以上を観測する地震も発生し始めた。19 時 33 分、三宅島測候所は緊急火山情報第１号を発表した。その後、震源は三宅島の西部から次第に西方沖に移った。27 日午前中には、上空からの観測によって、三宅島西方沖で海底での噴火と考えられる海面の変色域を確認した。さらにその後、地震の回数は増加し、規模も次第に大きくなった。地震回数は増減を繰り返しながら、６月末現在、活発に活動を継続している。この間も震源は西方沖に移動を続け、活動域は三宅島と神津島の中央付近に達した。

地殻変動データ及び震源分布によれば、26 日夜に三宅島の西山腹に貫入したマグマの活動は、27 日以降には島の西方海域に活動の中心を移した。28 日にはマグマの活動は鈍化し、29 日にはほぼ停止しつつあると考えられる。また、地割れが島の西部で確認された。

地震活動　６月 26 日 18 時半頃より、山頂の西方～南西方向の山腹を震源とする火山性地震が増え始めた。それまで（６月１日～26 日 18 時）の地震回数は２回で、地震活動は活発ではなかった。19 時以降は毎時約 100 回以上の地震が発生するようになり、震度１以上を観測する規模の地震も発生し始めた。同日夜～翌 27 日午前にかけて、震源は三宅島の西部から次第に西方沖に移った。その後、地震の回数は増加し、規模も次第に大きくなった（最大 M5.6、最大震度４）。この間も震源は西方沖に移動を続け、震源域は三宅島と神津島の中央付近に達した。６月末日現在、地震回数は増減を繰り返しながら活発に活動を継続している（（２）参照）。

表面現象　27 日午前中の大学総合観測班による上空からの観測によって、三宅島西方沖（大鼻崎の沖約 1.2km）の海底における噴火と考えられる海面の変色域を確認した。変色水域では、褐色あるいは乳白色の湧昇流が観察された（写真１）。

また、海上保安庁のその後の観測によって海底火口列が確認された。火口は、27 日に上空から観測されたほぼ同じ場所の海底（水深 85m地点）に位置し、一番大きなものは長径約 50m、短径約 11mの楕円形で、火口列は東南東から西北西へ並んでいた。

地殻変動　地震活動が始まった 26 日 19 時頃から防災科学技術研究所の傾斜計（三宅島島内５カ所に設置）では、山頂方向が隆起する傾向の変化を観測した。27 日の１時頃から山頂方向が沈降する傾向の０変化に反の後鈍化しつつ変動は継続している。

国土地理院のＧＰＳ観測においても、地震活動が始まった 26 日 18 時頃から変動が見られ、島の西側が南北方向に拡大する変化が観測された。この傾向は 27 日の 12 時頃には収縮に転じた。島の東側でも南北に収縮する傾向が観測され、この変動は、その後鈍化しつつも継続している。

以上の観測結果と震源分布によると、26 日夜に三宅島の西山腹に貫入したマグマの活動は、27 日以降には島の西方海域に活動の中心を移した。28 日にはマグマの活動は鈍化し、29 日にはほぼ停止しつつあると考えられる。

また、28 日の総合観測班による現地調査では、東西方向に延びる複数の地割れが島の西部で確認された。

被害・避難状況　６月 29 日現在、人的被害、物的被害はない。６月 26 日 21 時 10 分以降、三宅村阿古、坪田、三池、伊ヶ谷地区で避難勧告が出され、最大避難者数　2,612 名となったが、29 日 19 時 45 分に三宅村は避難勧告を全面解除した（以上、自治省消防庁等の資料による）。

写真１　三宅島西方沖で確認された変色水域
６月 27 日 08 時 55 分大鼻崎沖　読売新聞社提供

（２）三宅島近海～新島・神津島近海の地震活動

１．地震の概況

26 日 18 時半頃より、三宅島島内西部で火山性の地震活動が始まった。活動当初の地震規模は小さく、活動域は西方へ移動し、27 日午前には三宅島島内での地震発生はなくなった。活動域は、三宅島と神津島の中間の海域まで移動するとともに、27 日午後からは M4.0 以上の地震が発生し始めた。28 日には M5.0 以上の地震が発生し、６月中の最大は、29 日 15 時 30 分の M5.6（最大震度４）であった。

上記の地震活動が活発であった 29 日の日中に新島・神津島近海でも、29 日 11 時 56 分に M5.0（新島で震度４）の地震が発生した（図１、２）。その後、29 日 12 時 11 分に M5.2 の地震が発生し、神津島で震度５弱を観測したほか、新島で震度４、三宅島で震度３を観測した。それ以前の地震によっても、三宅島、神津島等で道路損壊等の被害があったが、この地震により被害が拡大した。

なお、７月１日には M6.4 の地震がこれらの活動域の間で発生したが、詳細については次号で解説する。

２．地震活動の背景

1962 年と 1983 年の過去２度の三宅島噴火前後における地震活動を示す（図３）。ともに噴火後 M6.0 程度の地震が発生しているが、1962 年は噴火後、三宅島から神津島にかけての領域で約１ヶ月間にわたって地震活動が継続した。また、1962 年の活動においては新島・神津島近海も少ないながら地震活動が見られた。このことから今回の地震活動の様相は 1962 年の活動と共通する特徴がある。

また、新島・神津島近海は、1992 年頃からたびたび地活動が活発化する地域であり、その活動域の配列は北北東－南南西方向に分布する。６月 29 日の神津島付近の地震は、その配列の中で発生している。ただし、上述の三宅島近海の活動との距離は約 15km であり、時間・空間的に近接している。過去の三宅島噴火後に活動が見られたことからも、これらの地震は、火山活動に伴う広域的な影響とも考えられる。

なお、今回の地震活動域で得られた発震機構は、おおむね横ずれ断層型である。その張力軸は三宅島よりの地震が北東－南西方向、神津島よりの地震が東北東－西南西方向である。広域的に見ると、フィリピン海プレートは、西方向には駿河トラフ、北方向には相模トラフに沈み込んでいる。今回の活動域付近で発生する地震は、それぞれの沈み込みによるプレートの変形の影響を受けているものと考えられる（図４、中村ら､1984 の考え方に基づく）。

表１．最大震度別地震回数

	震度1	2	3	4	5弱	5強	6弱	日計
6月26日	104	13	1					118
6月27日	450	198	61	11				720
6月28日	332	108	19	4				463
6月29日	295	119	27	11	1			453
6月30日	125	51	7	2				185
合計	1306	489	115	28	1			1939

三宅村の震度計は、三宅島阿古が６月 28 日 08 時に運用を休止、三宅島坪田が６月 28 日 12 時に運用を開始、三宅島阿古２が６月 29 日 15 時に運用を開始した。

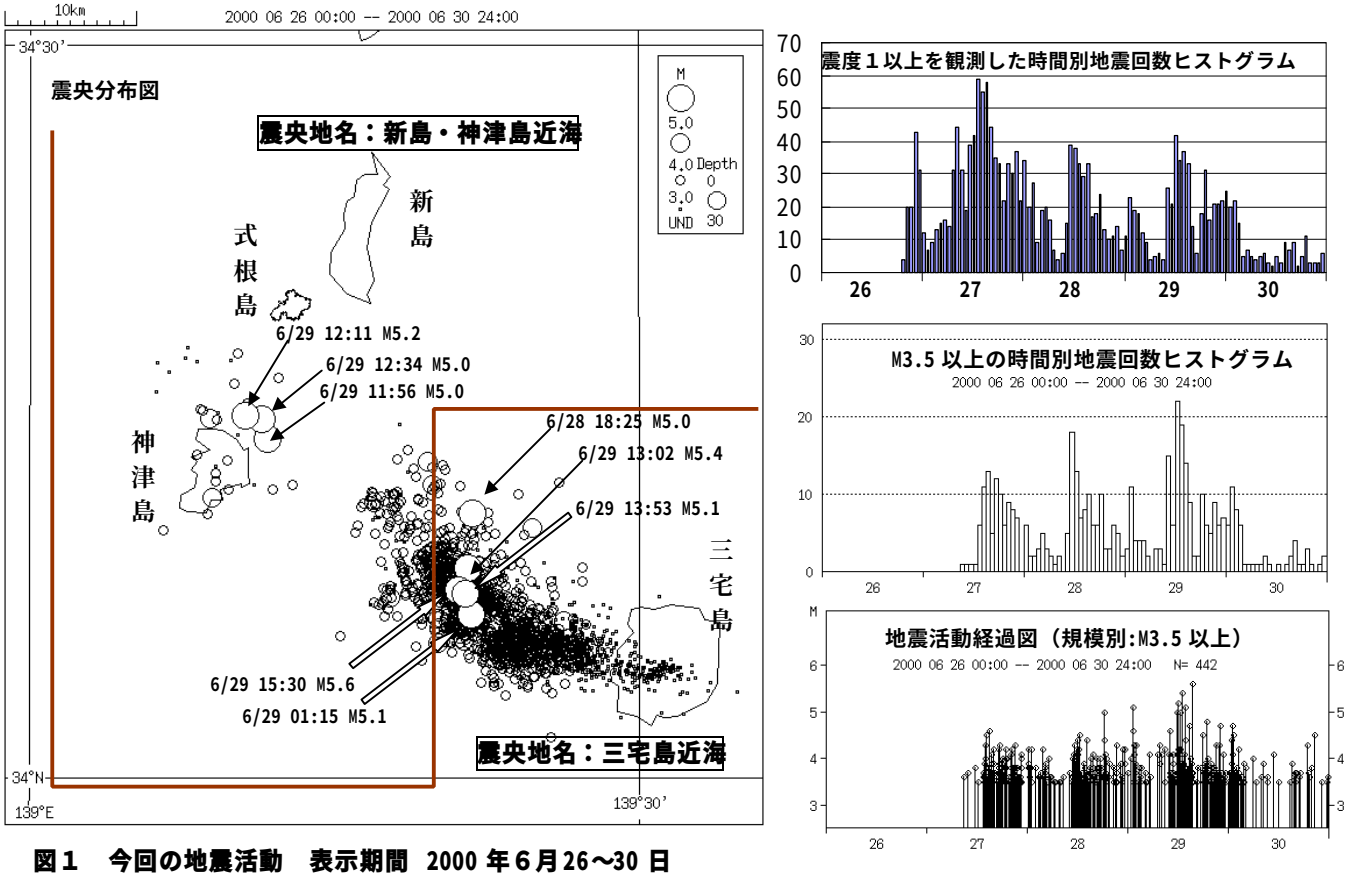

図１　今回の地震活動　表示期間 2000 年６月26～30 日

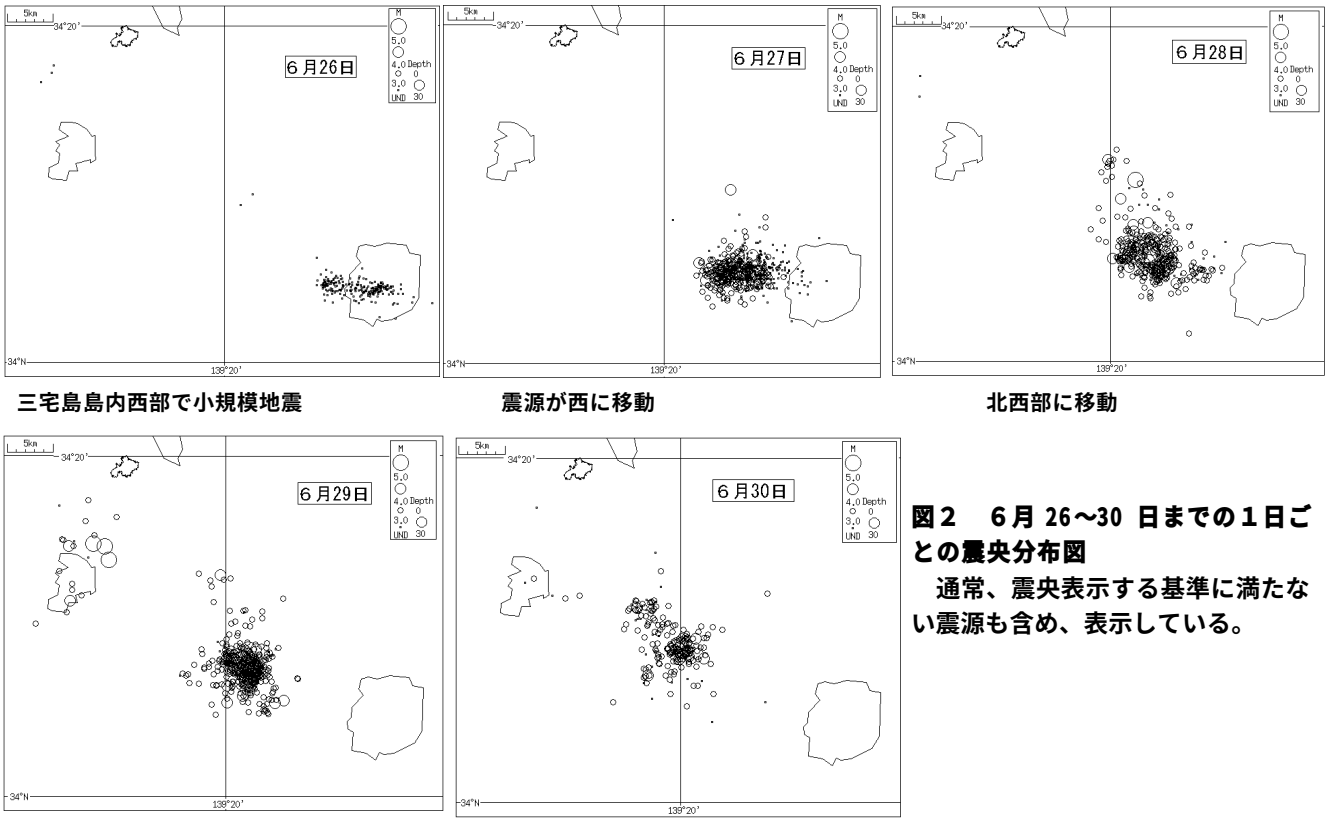

三宅島島内西部で小規模地震　　震源が西に移動　　北西部に移動

神津島北で M5.2（最大震度５弱）　　三宅・神津島の中央部でやや小康状態

図２　６月 26～30 日までの１日ごとの震央分布図
　通常、震央表示する基準に満たない震源も含め、表示している。

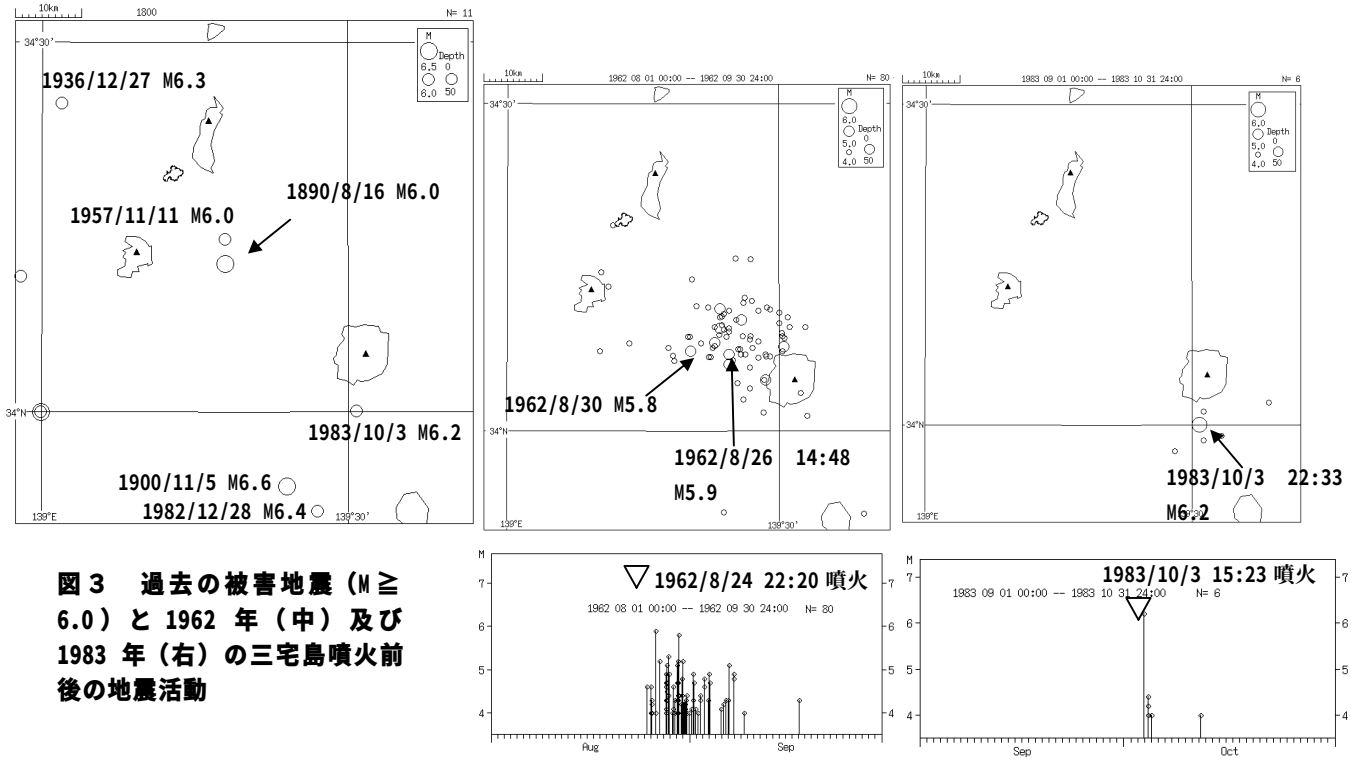

図３　過去の被害地震（M ≧ 6.0）と 1962 年（中）及び 1983 年（右）の三宅島噴火前後の地震活動

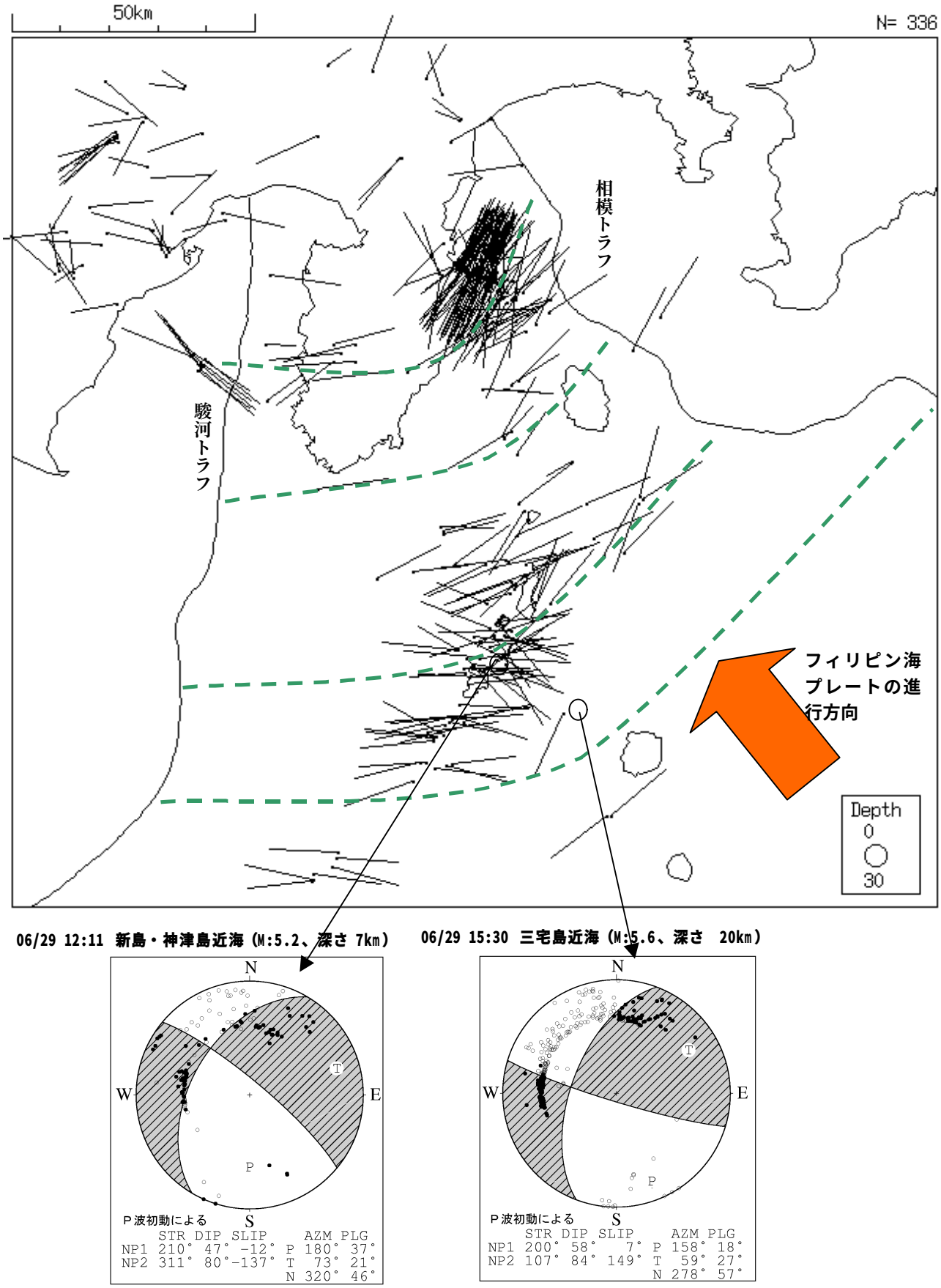

図４　伊豆諸島付近の張力軸の方向と主な地震の発震機構表示期間　1970 年１月－2000 年５月
波線は、中村ら（1984）の考え方に基づき作成した。

表２　三宅島近海及び新島・神津島近海を震源とする震度１以上を観測した地震の表

※地震の震源要素及び震度データは再調査された後、修正されることがある。確定された震源要素は「地震・火山月報（カタログ編）」、震度データは「地震年報」を参照。各震度観測点の末尾に計測震度（地震火山月報（防災編）１月号参照）を付した。表中の通番は、全国の６月における震度１以上を観測した地震の通番である。（注）を付した地震については、同一地点でほぼ同時刻に発生したため震度の分離はできない。＊のついている地点は地方公共団体の観測点を示す。
※三宅村の震度計は、三宅島阿古が６月 28 日 08 時に運用を休止、三宅島坪田が６月 28 日 12 時に運用を開始、三宅島阿古２が６月 29 日 15 時に運用を開始した。
※本表では、三宅島阿古→阿古、三宅島阿古２→阿古２、三宅島坪田→坪田、神津島金長→金長、神津島村役場→神津村役場のように震度観測点を記述した。

番号 通番	震源時 日時分	北緯	東経	深さ	規模	各地の震度（計測震度）
1	26 19 18			詳細不明		
119	東京都				1	阿古=1.0
2	26 19 22			詳細不明		
120	東京都				1	阿古=0.7
3	26 19 28			詳細不明		
121	東京都				1	阿古=0.7
4	26 19 30			詳細不明		
122	東京都				1	阿古=0.9
5	26 20 09	34°04.0’	139°32.0’	3km	M: -.-	
123	東京都				1	阿古=0.8
6	26 20 17			詳細不明		
124	東京都				1	阿古=0.5
7	26 20 20	34°04.2’	139°30.4’	4km	M: 1.5	
125	東京都				1	阿古=0.7
8	26 20 23			詳細不明		
126	東京都				1	阿古=0.5
9	26 20 26			詳細不明		
127	東京都				1	阿古=0.6
10	26 20 28			詳細不明		
128	東京都				1	阿古=0.5
11	26 20 29			詳細不明		
129	東京都				1	阿古=0.7
12	26 20 31			詳細不明		
130	東京都				1	阿古=0.6
13	26 20 33	34°04.1’	139°30.9’	3km	M: 1.3	
131	東京都				1	阿古=0.7
14	26 20 33			詳細不明		
132	東京都				1	阿古=0.9
15	26 20 35			詳細不明		
133	東京都				1	阿古=1.0
16	26 20 38			詳細不明		
134	東京都				1	阿古=1.4
17	26 20 39			詳細不明		
135	東京都				1	阿古=0.8
18	26 20 43			詳細不明		
136	東京都				1	阿古=1.2
19	26 20 46			詳細不明		
137	東京都				1	阿古=0.5
20	26 20 49			詳細不明		
138	東京都				1	阿古=0.8
21	26 20 50			詳細不明		
139	東京都				1	阿古=0.7
22	26 20 51			詳細不明		
140	東京都				1	阿古=0.8
23	26 20 56			詳細不明		
141	東京都				1	阿古=1.1
24	26 20 58			詳細不明		
142	東京都				1	阿古=0.7
25	26 21 03			詳細不明		
143	東京都				1	阿古=0.6
26	26 21 09			詳細不明		
144	東京都				1	阿古=0.6
27	26 21 17			詳細不明		
145	東京都				1	阿古=0.6
28	26 21 20			詳細不明		
146	東京都				1	阿古=0.5
29	26 21 21			詳細不明		
147	東京都				1	阿古=1.0
30	26 21 22			詳細不明		
148	東京都				1	阿古=1.2
31	26 21 26			詳細不明		
149	東京都				1	阿古=0.7
32	26 21 27			詳細不明		
150	東京都				1	阿古=0.9
33	26 21 30			詳細不明		
151	東京都				1	阿古=0.7
34	26 21 35			詳細不明		
152	東京都				1	阿古=0.5
35	26 21 42			詳細不明		
153	東京都				1	阿古=1.4
36	26 21 43			詳細不明		
154	東京都				1	阿古=0.5
37	26 21 45			詳細不明		
155	東京都				1	阿古=1.2
38	26 21 47			詳細不明		
156	東京都				1	阿古=0.5
39	26 21 49			詳細不明		
157	東京都				1	阿古=1.1
40	26 21 49			詳細不明		
158	東京都				1	阿古=0.5
41	26 21 51			詳細不明		
159	東京都				1	阿古=0.5
42	26 21 53			詳細不明		
160	東京都				1	阿古=1.0
43	26 21 58			詳細不明		
161	東京都				1	阿古=0.7
44	26 21 59			詳細不明		
162	東京都				1	阿古=1.3
45	26 22 00			詳細不明		
163	東京都				1	阿古=0.5
46	26 22 02			詳細不明		
164	東京都				1	阿古=0.9
47	26 22 04			詳細不明		
165	東京都				1	阿古=0.7
48	26 22 07			詳細不明		
166	東京都				1	阿古=0.9
49	26 22 09			詳細不明		
167	東京都				1	阿古=0.5
50	26 22 11			詳細不明		
168	東京都				1	阿古=0.6
51	26 22 12			詳細不明		
169	東京都				1	阿古=0.7
52	26 22 13			詳細不明		
170	東京都				1	阿古=1.2
53	26 22 14			詳細不明		
171	東京都				1	阿古=1.0
54	26 22 15			詳細不明		
172	東京都				2	阿古=1.6
					1	神着=0.7
55	26 22 16			詳細不明		
173	東京都				1	阿古=0.8
56	26 22 17			詳細不明		
174	東京都				1	阿古=1.1
57	26 22 19			詳細不明		
175	東京都				1	阿古=1.2
58	26 22 20			詳細不明		
176	東京都				1	阿古=1.1
59	26 22 21			詳細不明		
177	東京都				2	阿古=1.8
					1	神着=0.8
60	26 22 22			詳細不明		
178	東京都				1	阿古=0.8
61	26 22 23			詳細不明		
179	東京都				1	阿古=0.8
62	26 22 24			詳細不明		
180	東京都				1	阿古=0.7
63	26 22 25			詳細不明		
181	東京都				2	阿古=1.8
					1	神着=1.1
64	26 22 26			詳細不明		
182	東京都				1	阿古=1.3
65	26 22 28			詳細不明		
183	東京都				1	阿古=1.4 神着=0.6
66	26 22 29			詳細不明		
184	東京都				1	阿古=0.9
67	26 22 31			詳細不明		
185	東京都				1	阿古=0.7
68	26 22 33			詳細不明		
186	東京都				1	阿古=1.0
69	26 22 33			詳細不明		
187	東京都				1	阿古=0.5
70	26 22 37			詳細不明		
188	東京都				1	阿古=0.9
71	26 22 37			詳細不明		
189	東京都				1	阿古=1.0
72	26 22 38			詳細不明		
190	東京都				1	阿古=1.1
73	26 22 39			詳細不明		
191	東京都				2	阿古=1.7
					1	神着=0.8
74	26 22 39			詳細不明		
192	東京都				1	阿古=0.5
75	26 22 40			詳細不明		
193	東京都				1	阿古=1.2
76	26 22 41			詳細不明		
194	東京都				1	阿古=0.7
77	26 22 42			詳細不明		
195	東京都				2	阿古=1.8
					1	神着=0.9
78	26 22 44			詳細不明		
196	東京都				1	阿古=1.1
79	26 22 45			詳細不明		
197	東京都				1	阿古=1.2
80	26 22 46			詳細不明		
198	東京都				1	阿古=0.7
81	26 22 47			詳細不明		
199	東京都				1	阿古=1.2
82	26 22 48			詳細不明		
200	東京都				1	阿古=1.0
83	26 22 49			詳細不明		
201	東京都				1	阿古=1.1
84	26 22 52			詳細不明		
202	東京都				2	阿古=1.6
85	26 22 54			詳細不明		
203	東京都				1	阿古=1.0
86	26 22 55			詳細不明		
204	東京都				1	阿古=1.4 神着=0.7
87	26 22 59			詳細不明		
205	東京都				1	阿古=0.5
88	26 23 03			詳細不明		
206	東京都				1	阿古=1.1
89	26 23 04			詳細不明		
207	東京都				1	阿古=0.6
90	26 23 06			詳細不明		
208	東京都				1	阿古=1.4 神着=0.8
91	26 23 07			詳細不明		
209	東京都				1	阿古=1.1 神着=0.7
92	26 23 09			詳細不明		
210	東京都				1	阿古=1.3 神着=0.9
93	26 23 10			詳細不明		
211	東京都				1	阿古=1.2
94	26 23 11			詳細不明		
212	東京都				1	阿古=0.8
95	26 23 13			詳細不明		
213	東京都				2	阿古=1.8
					1	神着=1.2
96	26 23 13			詳細不明		
214	東京都				1	神着=1.1 阿古=0.5
97	26 23 15			詳細不明		
215	東京都				2	阿古=1.5
					1	神着=1.3
98	26 23 16			詳細不明		
216	東京都				1	阿古=1.4 神着=0.7
99	26 23 17			詳細不明		
217	東京都				2	阿古=2.4 神着=2.0
100	26 23 18			詳細不明		
218	東京都				2	阿古=2.1 神着=1.8
101	26 23 19			詳細不明		
219	東京都				2	阿古=1.8 神着=1.7
102	26 23 22			詳細不明		
220	東京都				1	阿古=0.8 神着=0.5

番号	震源時	北緯	東経	深さ	規模
通番	日時分	各地の震度（計測震度）			
103	26 23 24	詳細不明			
221	東京都	2 阿古=1.6 神着=1.5			
104	26 23 25	詳細不明			
222	東京都	1 阿古=1.4			
105	26 23 27	詳細不明			
223	東京都	3 阿古=2.5			
		2 神着=1.8			
106	26 23 28	詳細不明			
224	東京都	1 阿古=0.9 神着=0.5			
107	26 23 31	詳細不明			
225	東京都	2 阿古=2.3 神着=2.0			
108	26 23 33	詳細不明			
226	東京都	1 阿古=0.9 神着=0.8			
109	26 23 37	詳細不明			
227	東京都	1 阿古=0.7			
110	26 23 38	詳細不明			
228	東京都	1 阿古=1.1			
111	26 23 39	詳細不明			
229	東京都	1 阿古=1.0 神着=0.9			
112	26 23 41	詳細不明			
230	東京都	1 阿古=1.3 神着=0.6			
113	26 23 44	詳細不明			
231	東京都	1 阿古=1.4 神着=0.5			
114	26 23 48	詳細不明			
232	東京都	1 阿古=0.5			
115	26 23 51	詳細不明			
233	東京都	1 阿古=0.9			
116	26 23 53	詳細不明			
234	東京都	1 阿古=0.6			
117	26 23 55	詳細不明			
235	東京都	1 阿古=0.5			
118	26 23 58	詳細不明			
236	東京都	1 阿古=1.2 神着=0.5			
119	27 00 00	詳細不明			
237	東京都	1 阿古=0.5			
120	27 00 01	34°04.0’	139°30.2’	3km	M: 1.6
238	東京都	1 阿古=1.1			
121	27 00 03	詳細不明			
239	東京都	1 阿古=1.3			
122	27 00 11	詳細不明			
240	東京都	1 阿古=0.8			
123	27 00 15	詳細不明			
241	東京都	1 阿古=0.5			
124	27 00 21	詳細不明			
242	東京都	1 神着=0.5			
125	27 00 26	詳細不明			
243	東京都	1 阿古=0.6			
126	27 00 27	34°05.3’	139°29.7’	10km	M: 2.5
244	東京都	1 神着=0.6			
127	27 00 28	34°04.7’	139°29.5’	11km	M: 2.7
245	東京都	1 神着=0.8			
128	27 00 31	詳細不明			
246	東京都	1 神着=0.9 阿古=0.7			
129	27 00 36	詳細不明			
247	東京都	1 神着=0.9 阿古=0.7			
130	27 00 48	詳細不明			
248	東京都	1 阿古=0.6			
131	27 01 09	詳細不明			
249	東京都	1 阿古=0.5			
132	27 01 10	詳細不明			
250	東京都	1 阿古=0.6			
133	27 01 20	詳細不明			
251	東京都	1 阿古=0.6			
134	27 01 27	詳細不明			
252	東京都	1 阿古=0.9			
135	27 01 36	詳細不明			
253	東京都	1 阿古=0.6			
136	27 01 42	詳細不明			
254	東京都	1 阿古=0.5			
137	27 01 53	詳細不明			
255	東京都	1 阿古=0.6			
138	27 02 00	詳細不明			
256	東京都	1 阿古=0.9			
139	27 02 13	詳細不明			
257	東京都	1 阿古=0.5			
140	27 02 22	詳細不明			
258	東京都	1 阿古=0.9			
141	27 02 23	詳細不明			
259	東京都	1 阿古=0.5			

番号	震源時	北緯	東経	深さ	規模
通番	日時分	各地の震度（計測震度）			
142	27 02 27	詳細不明			
260	東京都	1 阿古=0.6			
143	27 02 35	詳細不明			
261	東京都	1 阿古=0.9			
144	27 02 43	詳細不明			
262	東京都	2 阿古=1.6			
		1 神着=0.9			
145	27 02 56	詳細不明			
263	東京都	1 神着=0.6 阿古=0.5			
146	27 02 57	詳細不明			
264	東京都	1 阿古=0.9			
147	27 03 06	詳細不明			
265	東京都	1 阿古=1.4			
148	27 03 09	詳細不明			
266	東京都	1 阿古=0.6			
149	27 03 10	詳細不明			
267	東京都	1 阿古=0.5			
150	27 03 25	詳細不明			
268	東京都	1 阿古=0.6			
151	27 03 30	詳細不明			
269	東京都	1 阿古=1.1			
152	27 03 32	詳細不明			
270	東京都	1 阿古=1.2			
153	27 03 33	詳細不明			
271	東京都	1 阿古=0.6			
154	27 03 35	34°05.9’	139°26.0’	0km	M: -.-
272	東京都	1 阿古=0.7			
155	27 03 40	34°07.0’	139°27.7’	1km	M: 2.3
273	東京都	1 阿古=0.5			
156	27 03 41	34°04.4’	139°28.8’	2km	M: 2.0
274	東京都	1 阿古=0.6			
157	27 03 42	詳細不明			
275	東京都	1 阿古=0.5			
158	27 03 51	34°04.8’	139°29.3’	12km	M: 2.3
276	東京都	1 阿古=0.5			
159	27 03 57	34°05.5’	139°28.1’	4km	M: 2.4
278	東京都	1 阿古=1.2			
160	27 04 00	34°05.4’	139°28.8’	2km	M: 2.6
279	東京都	1 阿古=0.5			
161	27 04 05	34°05.5’	139°28.8’	5km	M: 2.6
280	東京都	1 阿古=0.9			
162	27 04 06	34°05.6’	139°26.3’	0km	M: 2.2
281	東京都	1 阿古=1.0			
163	27 04 07	34°05.2’	139°27.0’	2km	M: 2.1
282	東京都	1 阿古=1.2			
164	27 04 10	詳細不明			
283	東京都	1 阿古=0.9			
165	27 04 14	詳細不明			
284	東京都	1 阿古=0.5			
166	27 04 16	詳細不明			
285	東京都	1 阿古=0.6			
167	27 04 21	34°05.8’	139°25.8’	6km	M: 2.4
286	東京都	1 阿古=1.0			
168	27 04 22	詳細不明			
287	東京都	1 阿古=1.2			
169	27 04 29	詳細不明			
288	東京都	1 阿古=1.2			
170	27 04 40	34°05.5’	139°27.0’	3km	M: 2.4
289	東京都	1 阿古=0.8			
171	27 04 42	34°05.4’	139°27.1’	5km	M: 2.3
290	東京都	1 阿古=0.9			
172	27 04 48	34°05.6’	139°25.1’	2km	M: 2.3
291	東京都	1 阿古=0.5			
173	27 04 50	34°04.7’	139°29.1’	5km	M: 2.5
292	東京都	2 阿古=1.8			
		1 神着=0.7			
174	27 04 52	詳細不明			
293	東京都	1 阿古=1.1			
175	27 05 00	詳細不明			
294	東京都	1 阿古=0.8			
176	27 05 10	詳細不明			
295	東京都	1 阿古=0.6			
177	27 05 15	34°04.5’	139°30.1’	7km	M: 2.8
296	東京都	3 阿古=2.6			
		2 神着=1.9			
178	27 05 17	詳細不明			
297	東京都	2 阿古=2.1 神着=1.6			
179	27 05 22	34°05.5’	139°27.2’	6km	M: 2.4
298	東京都	1 阿古=0.9			

番号	震源時	北緯	東経	深さ	規模
通番	日時分	各地の震度（計測震度）			
180	27 05 23	34°05.3’	139°28.7’	4km	M: 2.1
299	東京都	1 阿古=0.9			
181	27 05 26	34°05.6’	139°27.5’	5km	M: 2.4
300	東京都	1 阿古=0.6			
182	27 05 27	34°04.5’	139°29.9’	6km	M: 2.0
301	東京都	1 阿古=0.8			
183	27 05 34	34°05.7’	139°27.4’	2km	M: 2.3
302	東京都	1 阿古=0.9			
184	27 05 37	詳細不明			
303	東京都	1 阿古=0.6			
185	27 05 39	詳細不明			
304	東京都	2 阿古=1.5			
186	27 05 40	詳細不明			
305	東京都	1 神着=0.8 阿古=0.7			
187	27 05 47	34°05.5’	139°28.5’	8km	M: 2.2
306	東京都	1 阿古=0.7			
188	27 05 49	34°05.6’	139°27.6’	1km	M: 1.9
307	東京都	1 阿古=0.6			
189	27 05 56	詳細不明			
308	東京都	1 阿古=1.2 神着=0.5			
190	27 05 58	詳細不明			
309	東京都	2 阿古=1.5			
191	27 06 05	34°05.6’	139°25.6’	3km	M: 3.1
310	東京都	1 阿古=0.8			
192	27 06 08	34°05.5’	139°27.2’	8km	M: 2.2
311	東京都	1 阿古=1.2			
193	27 06 11	34°05.3’	139°26.0’	0km	M: -.-
312	東京都	1 阿古=0.6			
194	27 06 23	詳細不明			
313	東京都	1 阿古=0.7			
195	27 06 24	詳細不明			
314	東京都	2 阿古=2.3			
		1 神着=1.1			
196	27 06 28	詳細不明			
315	東京都	2 阿古=1.9			
		1 神着=1.2			
197	27 06 29	34°07.4’	139°30.9’	8km	M: 2.3
316	東京都	1 阿古=0.6			
198	27 06 30	詳細不明			
317	東京都	1 阿古=0.7			
199	27 06 31	詳細不明			
318	東京都	1 阿古=0.6			
200	27 06 41	詳細不明			
319	東京都	1 阿古=0.6			
201	27 06 46	34°06.0’	139°28.8’	6km	M: 2.1
320	東京都	1 阿古=0.9			
202	27 06 49	34°05.6’	139°28.1’	8km	M: 2.2
321	東京都	1 阿古=0.9			
203	27 06 51	34°05.5’	139°27.7’	9km	M: 2.4
322	東京都	1 阿古=0.5			
204	27 06 57	詳細不明			
323	東京都	1 阿古=0.6			
205	27 07 00	詳細不明			
324	東京都	1 阿古=0.5			
206	27 07 02	34°05.9’	139°28.7’	7km	M: 2.3
325	東京都	1 阿古=0.8			
207	27 07 07	34°05.6’	139°28.5’	3km	M: 2.3
326	東京都	1 阿古=0.6			
208	27 07 08	34°05.6’	139°26.8’	7km	M: 2.6
327	東京都	1 阿古=1.2			
209	27 07 09	詳細不明			
328	東京都	2 阿古=1.8			
		1 神着=0.8			
210	27 07 11	34°05.3’	139°28.1’	8km	M: 2.5
329	東京都	1 阿古=0.9			
211	27 07 16	詳細不明			
330	東京都	1 阿古=0.7			
212	27 07 19	詳細不明			
331	東京都	1 阿古=1.1			
213	27 07 20	詳細不明			
332	東京都	1 阿古=0.7			
214	27 07 22	34°05.9’	139°24.5’	0km	M: -.-
333	東京都	1 阿古=0.7			
215	27 07 24	34°05.6’	139°27.4’	6km	M: 2.4
334	東京都	1 阿古=0.7			
216	27 07 26	詳細不明			
335	東京都	1 阿古=0.8			
217	27 07 27	34°05.4’	139°26.4’	0km	M: 2.6
336	東京都	1 阿古=1.2			

番号 震源時 北緯 東経 深さ 規模
通番 日時分 各地の震度（計測震度）

218 27 07 28 34°04.7’ 139°27.0’ 7km M: 2.6
337 東京都 1 阿古=0.5
219 27 07 29 詳細不明
338 東京都 1 阿古=0.7
220 27 07 34 34°05.0’ 139°27.3’ 10km M: 2.6
339 東京都 1 阿古=1.2
221 27 07 35 詳細不明
340 東京都 1 阿古=0.9
222 27 07 39 34°04.6’ 139°26.7’ 11km M: 2.7
341 東京都 1 阿古=1.4
223 27 07 40 34°05.7’ 139°27.0’ 3km M: 2.3
342 東京都 1 阿古=0.6
224 27 07 41 34°05.8’ 139°28.2’ 8km M: 2.3
343 東京都 1 阿古=1.1
225 27 07 42 34°05.8’ 139°27.6’ 9km M: 2.4
344 東京都 1 阿古=1.1
226 27 07 45 34°04.7’ 139°27.7’ 10km M: 2.3
345 東京都 1 阿古=0.9
227 27 07 46 34°06.0’ 139°30.0’ 10km M: -.-
346 東京都 1 阿古=0.6
228 27 07 48 34°04.0’ 139°28.0’ 11km M: 2.6
347 東京都 1 阿古=1.0
229 27 07 49 34°04.4’ 139°28.0’ 10km M: 2.3
348 東京都 1 阿古=1.2
230 27 07 50 34°06.0’ 139°28.4’ 7km M: 2.3
349 東京都 1 阿古=1.0
231 27 07 51 34°05.9’ 139°27.7’ 4km M: 2.2
350 東京都 1 阿古=0.5
232 27 07 53 34°06.0’ 139°28.0’ 11km M: 2.1
351 東京都 1 阿古=0.8
233 27 07 54 34°06.2’ 139°27.3’ 6km M: 2.2
352 東京都 1 阿古=0.6
234 27 07 56 34°06.2’ 139°27.7’ 9km M: 2.5
353 東京都 1 阿古=1.0
235 27 07 57 34°06.1’ 139°26.7’ 4km M: 2.4
354 東京都 1 阿古=1.1
236 27 08 00 34°05.0’ 139°26.5’ 11km M: 2.6
355 東京都 1 阿古=1.3
237 27 08 01 34°05.7’ 139°26.1’ 0km M: 2.1
356 東京都 1 阿古=1.1
238 27 08 02 34°04.9’ 139°27.5’ 9km M: 2.6
357 東京都 1 阿古=1.1
239 27 08 04 34°05.9’ 139°25.7’ 0km M: 2.2
358 東京都 1 阿古=0.5
240 27 08 05 34°05.3’ 139°26.4’ 9km M: 2.7
359 東京都 1 阿古=1.3
241 27 08 06 34°04.8’ 139°26.3’ 10km M: 2.7
360 東京都 1 阿古=1.0
242 27 08 08 34°05.5’ 139°26.9’ 5km M: 2.5
361 東京都 1 阿古=0.6
243 27 08 09 34°05.4’ 139°26.3’ 9km M: 2.7
362 東京都 1 阿古=1.3
244 27 08 10 34°06.2’ 139°26.6’ 4km M: 2.8
363 東京都 1 阿古=1.2
245 27 08 11 34°04.8’ 139°25.8’ 5km M: 2.3
364 東京都 1 阿古=0.6
246 27 08 12 34°05.7’ 139°26.4’ 0km M: 2.3
365 東京都 2 阿古=1.7
247 27 08 14 詳細不明
366 東京都 1 阿古=1.0
248 27 08 15 34°05.2’ 139°26.0’ 8km M: 3.1
367 東京都 3 阿古=2.5
1 神着=1.1
249 27 08 16 34°05.3’ 139°26.8’ 4km M: 2.8
368 東京都 1 阿古=0.9
250 27 08 17 34°03.5’ 139°27.3’ 9km M: 2.4
369 東京都 2 阿古=1.6
251 27 08 19 詳細不明
370 東京都 1 阿古=1.0
252 27 08 21 34°05.1’ 139°26.5’ 10km M: 3.1
371 東京都 2 阿古=2.2
1 神着=0.9 金長=0.5
253 27 08 22 34°05.6’ 139°27.4’ 1km M: 2.7
372 東京都 1 阿古=0.9 神津村役場*=0.6
254 27 08 23 34°05.7’ 139°25.6’ 7km M: 2.5
373 東京都 1 阿古=1.0
255 27 08 24 34°05.0’ 139°26.0’ 10km M: 3.0
374 東京都 2 阿古=2.0
1 神着=0.8

番号 震源時 北緯 東経 深さ 規模
通番 日時分 各地の震度（計測震度）

256 27 08 26 34°06.6’ 139°26.8’ 2km M: 2.4
375 東京都 1 阿古=0.7
257 27 08 29 34°04.4’ 139°26.5’ 11km M: 2.8
376 東京都 2 阿古=1.8
258 27 08 31 34°05.7’ 139°26.3’ 1km M: 2.5
377 東京都 1 阿古=1.0
259 27 08 31 34°05.4’ 139°26.1’ 8km M: 2.5
378 東京都 1 阿古=0.7
260 27 08 33 34°06.3’ 139°27.2’ 6km M: 2.4
379 東京都 1 阿古=0.6
261 27 08 34 詳細不明
380 東京都 1 阿古=0.9
262 27 08 35 詳細不明
381 東京都 1 阿古=0.9
263 27 08 36 34°06.2’ 139°25.9’ 3km M: 2.5
382 東京都 1 阿古=1.0
264 27 08 37 34°05.3’ 139°26.8’ 7km M: 2.6
383 東京都 1 阿古=0.5
265 27 08 39 34°05.1’ 139°26.9’ 8km M: 2.7
384 東京都 1 阿古=1.4
266 27 08 41 34°06.4’ 139°26.7’ 3km M: 2.6
385 東京都 1 阿古=1.4
267 27 08 42 34°01.6’ 139°28.3’ 12km M: 2.7
386 東京都 2 阿古=2.3
268 27 08 43 34°05.5’ 139°28.3’ 7km M: 2.8
387 東京都 1 神着=1.4
269 27 08 44 34°04.8’ 139°26.9’ 12km M: 3.4
388 東京都 3 阿古=3.1
2 神着=1.7
1 金長=1.1 神津村役場*=1.1
270 27 08 45 34°06.6’ 139°26.8’ 0km M: 2.9
389 東京都 1 阿古=1.1
271 27 08 47 34°05.8’ 139°26.7’ 6km M: 2.4
390 東京都 1 阿古=0.6
272 27 08 48 34°05.2’ 139°27.2’ 8km M: 2.5
391 東京都 1 阿古=1.2
273 27 08 48 34°04.9’ 139°27.4’ 9km M: 2.4
392 東京都 1 阿古=1.0
274 27 08 51 34°03.4’ 139°27.7’ 14km M: 2.6
393 東京都 1 阿古=1.3
275 27 08 53 34°05.8’ 139°26.9’ 4km M: 2.8
394 東京都 1 阿古=1.0
276 27 08 54 34°05.8’ 139°27.7’ 8km M: 2.5
395 東京都 1 阿古=0.8
277 27 08 55 34°04.7’ 139°30.3’ 15km M: 2.3
396 東京都 1 阿古=1.1
278 27 08 57 34°07.1’ 139°26.5’ 0km M: 2.3
397 東京都 1 阿古=0.7
279 27 08 58 34°04.1’ 139°26.7’ 12km M: 2.5
398 東京都 1 阿古=0.9
280 27 09 00 34°04.5’ 139°27.4’ 14km M: 3.6
399 東京都 2 阿古=2.3 神津村役場*=1.8
金長=1.7 神着=1.6
281 27 09 02 34°03.9’ 139°26.6’ 11km M: 2.7
400 東京都 1 阿古=0.8
282 27 09 04 34°05.5’ 139°28.0’ 6km M: 2.4
401 東京都 1 阿古=0.6
283 27 09 06 34°04.3’ 139°26.5’ 13km M: 3.1
402 東京都 2 阿古=2.2
1 神着=0.8
284 27 09 07 34°04.8’ 139°26.9’ 13km M: 3.2
403 東京都 2 阿古=2.1
1 神着=1.1
285 27 09 09 34°05.9’ 139°25.3’ 2km M: 2.5
404 東京都 1 阿古=0.5
286 27 09 11 34°04.9’ 139°26.1’ 0km M: 2.7
405 東京都 1 阿古=1.1
287 27 09 12 34°05.1’ 139°26.6’ 10km M: 2.6
406 東京都 2 阿古=1.6
1 神着=0.6
288 27 09 13 34°05.7’ 139°26.7’ 2km M: 2.5
407 東京都 1 阿古=0.8
289 27 09 14 34°05.0’ 139°26.4’ 9km M: 3.2
408 東京都 2 阿古=2.1
1 神着=0.7
290 27 09 17 34°04.7’ 139°26.9’ 10km M: 2.6
409 東京都 1 阿古=1.3
291 27 09 21 34°03.4’ 139°26.6’ 12km M: 2.9
410 東京都 2 阿古=2.1

番号 震源時 北緯 東経 深さ 規模
通番 日時分 各地の震度（計測震度）

292 27 09 21 34°04.4’ 139°25.2’ 9km M: 2.8
411 東京都 2 阿古=1.6
1 神着=0.9
293 27 09 22 34°05.8’ 139°26.7’ 5km M: 2.4
412 東京都 1 阿古=0.6
294 27 09 23 34°05.0’ 139°26.2’ 9km M: 2.4
413 東京都 1 阿古=0.5
295 27 09 24 34°05.3’ 139°27.5’ 10km M: 2.4
414 東京都 1 阿古=0.9
296 27 09 26 34°05.9’ 139°27.1’ 7km M: 2.6
415 東京都 1 阿古=1.1
297 27 09 28 34°06.2’ 139°26.8’ 9km M: 2.5
416 東京都 1 阿古=1.1
298 27 09 31 34°05.9’ 139°27.1’ 10km M: 2.5
417 東京都 1 阿古=1.1
299 27 09 33 34°05.0’ 139°27.2’ 3km M: 2.4
418 東京都 1 阿古=0.8
300 27 09 36 34°04.4’ 139°26.2’ 13km M: 2.8
419 東京都 2 阿古=1.7
301 27 09 37 34°06.5’ 139°28.4’ 10km M: 2.7
420 東京都 1 阿古=1.0
302 27 09 41 34°06.3’ 139°26.7’ 0km M: 2.2
421 東京都 1 阿古=0.5
303 27 09 42 34°07.1’ 139°26.6’ 7km M: 2.6
422 東京都 1 阿古=0.9
304 27 09 45 34°06.9’ 139°30.2’ 15km M: 2.8
423 東京都 1 阿古=1.2
305 27 09 47 34°06.5’ 139°27.1’ 9km M: 2.8
424 東京都 1 阿古=0.9
306 27 09 50 34°05.6’ 139°27.2’ 3km M: 2.2
425 東京都 1 阿古=1.0
307 27 09 51 34°04.9’ 139°26.7’ 11km M: 3.0
426 東京都 2 阿古=1.8
1 神着=0.8
308 27 09 53 34°04.4’ 139°26.1’ 11km M: 3.0
427 東京都 2 阿古=1.9
1 神着=0.5
309 27 09 57 詳細不明
428 東京都 1 阿古=0.8
310 27 09 59 34°04.9’ 139°25.9’ 10km M: 2.8
429 東京都 2 阿古=1.6
311 27 10 01 詳細不明
430 東京都 2 阿古=2.4 神津村役場*=1.5
312 27 10 02 34°05.2’ 139°27.3’ 13km M: 3.7
431 東京都 3 阿古=3.0
2 神着=2.1
1 金長=1.3 新島村本村*=0.5
313 27 10 03 34°06.1’ 139°25.4’ 1km M: 2.6
432 東京都 1 阿古=0.5
314 27 10 04 34°05.4’ 139°25.4’ 7km M: 2.6
433 東京都 1 阿古=1.0
315 27 10 08 34°06.6’ 139°25.4’ 1km M: 2.4
434 東京都 1 阿古=0.6
316 27 10 10 詳細不明
435 東京都 1 阿古=1.3
317 27 10 12 34°05.4’ 139°26.4’ 9km M: 2.5
436 東京都 1 阿古=1.2
318 27 10 16 34°04.8’ 139°26.3’ 12km M: 2.7
437 東京都 1 阿古=1.2
319 27 10 20 34°06.1’ 139°26.7’ 0km M: 2.2
438 東京都 1 阿古=0.6
320 27 10 26 34°05.2’ 139°26.6’ 11km M: 2.4
439 東京都 1 阿古=1.0
321 27 10 28 34°06.4’ 139°23.9’ 9km M: 2.8
440 東京都 1 阿古=1.0
322 27 10 32 34°05.4’ 139°26.7’ 12km M: 2.7
441 東京都 2 阿古=1.5
323 27 10 36 34°04.7’ 139°25.7’ 11km M: 3.0
442 東京都 2 阿古=2.2
1 神着=1.1
324 27 10 41 34°06.4’ 139°26.8’ 7km M: 2.4
443 東京都 1 阿古=0.6
325 27 10 44 34°04.4’ 139°25.1’ 9km M: 2.7
444 東京都 1 阿古=1.1
326 27 10 46 34°05.8’ 139°26.0’ 5km M: 2.6
445 東京都 1 阿古=0.5
327 27 10 49 34°04.5’ 139°26.1’ 11km M: 2.6
446 東京都 1 阿古=0.8

番号 震源時 北緯 東経 深さ 規模
通番 日時分 各地の震度（計測震度）

328 27 10 51 詳細不明
447 東京都 1 阿古=0.5
329 27 10 58 34°06.4’ 139°26.9’ 6km M: 2.4
448 東京都 1 阿古=0.7
330 27 11 00 34°05.1’ 139°26.6’ 10km M: 3.1
449 東京都 2 阿古=1.8
1 神着=1.0
331 27 11 02 34°06.3’ 139°26.6’ 6km M: 2.4
450 東京都 1 阿古=0.7
332 27 11 06 34°05.0’ 139°25.7’ 11km M: 2.9
451 東京都 2 阿古=1.9
1 神着=1.0
333 27 11 08 34°06.3’ 139°25.6’ 3km M: 2.4
452 東京都 1 阿古=0.7
334 27 11 11 34°04.6’ 139°26.1’ 12km M: 2.6
453 東京都 1 阿古=1.0
335 27 11 12 34°04.9’ 139°25.0’ 7km M: 2.4
454 東京都 1 阿古=0.7
336 27 11 13 34°02.8’ 139°26.2’ 15km M: 2.8
455 東京都 2 阿古=1.7
337 27 11 16 34°05.0’ 139°26.1’ 9km M: 2.8
456 東京都 2 阿古=1.7
1 神着=0.5
338 27 11 18 詳細不明
457 東京都 1 阿古=0.8
339 27 11 20 34°05.5’ 139°26.9’ 11km M: 2.9
458 東京都 1 阿古=1.3 神着=0.5
340 27 11 21 34°05.7’ 139°29.0’ 13km M: 2.3
459 東京都 1 阿古=0.6
341 27 11 24 34°04.2’ 139°30.2’ 0km M: 3.2
460 東京都 2 阿古=2.0
1 神着=0.9
342 27 11 25 詳細不明
461 東京都 1 阿古=0.8
343 27 11 28 34°05.9’ 139°26.1’ 6km M: 2.4
462 東京都 1 阿古=0.5
344 27 11 29 34°05.2’ 139°26.5’ 10km M: 2.9
463 東京都 2 阿古=1.6
1 神着=0.6
345 27 11 30 詳細不明
464 東京都 1 阿古=1.3
346 27 11 32 34°03.8’ 139°26.3’ 13km M: 3.2
465 東京都 3 阿古=2.7
1 神着=1.2
347 27 11 33 34°06.0’ 139°27.3’ 8km M: 2.8
466 東京都 1 阿古=1.0
348 27 11 33 34°04.5’ 139°26.3’ 12km M: 2.9
467 東京都 1 阿古=1.1
349 27 11 35 34°05.0’ 139°24.1’ 5km M: 2.5
468 東京都 1 阿古=0.9
350 27 11 35 34°04.9’ 139°26.4’ 12km M: 2.7
469 東京都 1 阿古=1.0
351 27 11 39 34°03.0’ 139°25.6’ 16km M: 2.6
470 東京都 1 阿古=1.0
352 27 11 40 34°07.2’ 139°26.8’ 5km M: 2.7
471 東京都 1 阿古=0.6
353 27 11 41 34°05.7’ 139°26.5’ 9km M: 2.7
472 東京都 1 阿古=1.3
354 27 11 43 34°05.5’ 139°26.0’ 1km M: 2.6
473 東京都 1 阿古=0.5
355 27 11 44 34°04.9’ 139°27.0’ 13km M: 3.8
474 東京都 4 阿古=3.6
3 神着=2.7
2 神津村役場*=1.5
1 金長=1.4
356 27 11 45 34°06.8’ 139°25.7’ 1km M: 3.1
475 東京都 2 阿古=1.5
357 27 11 46 34°04.2’ 139°25.8’ 13km M: 2.9
476 東京都 1 阿古=0.8
358 27 11 49 34°05.2’ 139°26.0’ 7km M: 2.6
477 東京都 1 阿古=0.7
359 27 11 50 34°04.4’ 139°25.8’ 13km M: 3.0
478 東京都 2 阿古=2.0
360 27 11 51 34°05.2’ 139°25.6’ 9km M: 3.0
479 東京都 2 阿古=1.8
1 神着=1.0
361 27 11 52 34°04.6’ 139°26.0’ 12km M: 2.7
480 東京都 1 阿古=0.7
362 27 11 53 34°05.0’ 139°25.7’ 8km M: 2.7
481 東京都 1 阿古=0.8

番号 震源時 北緯 東経 深さ 規模
通番 日時分 各地の震度（計測震度）

363 27 11 54 34°05.5’ 139°25.5’ 5km M: 2.9
482 東京都 1 阿古=0.6
364 27 11 55 34°05.7’ 139°26.2’ 3km M: 2.4
483 東京都 1 阿古=0.6
365 27 11 56 34°06.2’ 139°26.6’ 0km M: 2.5
484 東京都 1 阿古=1.2
366 27 11 58 詳細不明
485 東京都 1 阿古=0.6
367 27 11 58 34°06.5’ 139°25.5’ 4km M: 2.5
486 東京都 1 阿古=1.0
368 27 11 59 34°07.1’ 139°28.1’ 0km M: 2.5
487 東京都 1 阿古=0.5
369 27 12 00 34°04.4’ 139°26.0’ 11km M: 2.8
488 東京都 2 阿古=1.9
1 神着=0.6
370 27 12 01 34°05.7’ 139°26.1’ 8km M: 2.8
489 東京都 1 阿古=0.7
371 27 12 04 34°04.6’ 139°26.5’ 14km M: 3.2
490 東京都 3 阿古=2.5
1 神着=1.2
372 27 12 04 34°03.6’ 139°30.0’ 15km M: -.-
491 東京都 1 阿古=1.3
373 27 12 05 34°05.8’ 139°26.6’ 5km M: 2.9
492 東京都 1 阿古=0.5
374 27 12 06 34°04.7’ 139°26.1’ 11km M: 2.6
493 東京都 1 阿古=0.6
375 27 12 07 34°03.0’ 139°25.2’ 14km M: 2.7
494 東京都 2 阿古=1.5
376 27 12 09 34°05.4’ 139°25.9’ 11km M: 2.6
495 東京都 1 阿古=1.0
377 27 12 10 34°05.9’ 139°26.7’ 3km M: 2.5
496 東京都 1 阿古=0.8
378 27 12 11 34°05.6’ 139°26.1’ 3km M: 2.3
497 東京都 1 阿古=0.5
379 27 12 13 34°05.4’ 139°29.3’ 14km M: 2.5
498 東京都 1 阿古=1.0
380 27 12 16 34°04.9’ 139°26.0’ 13km M: 3.2
499 東京都 2 阿古=1.8
1 神着=1.3
381 27 12 17 詳細不明
500 東京都 2 阿古=1.6
382 27 12 18 詳細不明
501 東京都 2 阿古=2.1
383 27 12 19 34°04.9’ 139°25.9’ 11km M: 3.1
502 東京都 1 神着=1.0
384 27 12 20 詳細不明
503 東京都 1 阿古=0.7
385 27 12 21 34°05.3’ 139°27.0’ 15km M: 3.5
504 東京都 2 阿古=2.1 神津村役場*=1.7
金長=1.7
1 神着=1.2
386 27 12 21 34°06.2’ 139°25.6’ 0km M: 2.9
505 東京都 1 阿古=0.7
387 27 12 24 34°05.4’ 139°25.7’ 8km M: 2.6
506 東京都 2 阿古=1.5
388 27 12 25 34°03.4’ 139°26.2’ 17km M: 2.7
507 東京都 1 阿古=1.0
389 27 12 26 34°06.6’ 139°28.0’ 11km M: 2.3
508 東京都 1 阿古=0.6
390 27 12 30 34°05.3’ 139°25.8’ 10km M: 2.8
509 東京都 1 阿古=1.3
391 27 12 32 詳細不明
510 東京都 1 阿古=0.7
392 27 12 34 34°04.4’ 139°25.1’ 14km M: 2.6
511 東京都 1 阿古=1.3
393 27 12 35 詳細不明
512 東京都 1 阿古=1.2
394 27 12 36 34°05.9’ 139°28.2’ 13km M: 2.6
513 東京都 1 阿古=0.7
395 27 12 38 34°07.0’ 139°25.5’ 0km M: 2.6
514 東京都 1 阿古=0.5
396 27 12 39 34°05.3’ 139°25.5’ 9km M: 2.9
515 東京都 2 阿古=1.8
1 神着=0.6
397 27 12 40 34°05.1’ 139°25.9’ 10km M: 3.0
516 東京都 1 阿古=1.2
398 27 12 41 34°05.0’ 139°26.1’ 12km M: 2.6
517 東京都 1 阿古=0.8

番号 震源時 北緯 東経 深さ 規模
通番 日時分 各地の震度（計測震度）

399 27 12 42 詳細不明
518 東京都 1 阿古=0.6
400 27 12 45 34°06.6’ 139°28.8’ 11km M: 2.8
519 東京都 1 阿古=0.5
401 27 12 46 34°06.7’ 139°25.4’ 6km M: 2.7
520 東京都 1 阿古=0.6
402 27 12 48 34°05.5’ 139°26.7’ 8km M: 2.5
521 東京都 1 阿古=1.4
403 27 12 49 34°05.6’ 139°25.8’ 11km M: 2.8
522 東京都 2 阿古=1.7
1 神着=0.5
404 27 12 52 34°04.5’ 139°24.1’ 12km M: 2.7
523 東京都 2 阿古=1.6
1 神着=0.6
405 27 12 54 詳細不明
524 東京都 1 阿古=1.3
406 27 12 55 詳細不明
525 東京都 1 阿古=1.0
407 27 12 56 詳細不明
526 東京都 3 阿古=3.3
2 神着=2.4
1 神津村役場*=0.5
408 27 12 58 詳細不明
527 東京都 1 阿古=0.7
409 27 12 59 詳細不明
528 東京都 1 阿古=0.9
410 27 12 59 詳細不明
529 東京都 1 阿古=0.9
411 27 13 00 34°05.1’ 139°25.6’ 8km M: 3.0
530 東京都 2 阿古=1.9
1 神着=0.6
412 27 13 01 34°04.4’ 139°25.9’ 11km M: 2.6
531 東京都 1 阿古=0.9
413 27 13 02 34°05.4’ 139°26.2’ 2km M: 2.6
532 東京都 1 阿古=0.5
414 27 13 03 34°01.9’ 139°27.1’ 15km M: 2.6
533 東京都 1 阿古=1.3
415 27 13 04 34°05.1’ 139°24.7’ 14km M: 2.9
534 東京都 1 阿古=1.1
416 27 13 05 34°04.0’ 139°25.7’ 14km M: 2.7
535 東京都 1 阿古=0.6
417 27 13 06 34°06.9’ 139°28.5’ 9km M: -.-
536 東京都 1 阿古=0.5
418 27 13 07 34°04.6’ 139°26.5’ 10km M: 2.9
537 東京都 2 阿古=1.9
1 神着=0.5
419 27 13 08 詳細不明
538 東京都 1 阿古=1.4
420 27 13 09 34°05.7’ 139°25.8’ 8km M: 2.5
539 東京都 1 阿古=0.8
421 27 13 10 34°04.9’ 139°26.8’ 12km M: 2.8
540 東京都 2 阿古=2.0
1 神着=0.7
422 27 13 11 詳細不明
541 東京都 1 阿古=0.5
423 27 13 12 34°05.1’ 139°25.9’ 9km M: 2.7
542 東京都 1 阿古=1.2
424 27 13 13 34°05.0’ 139°24.2’ 8km M: 3.0
543 東京都 2 阿古=1.6
425 27 13 15 34°05.3’ 139°26.8’ 12km M: 2.5
544 東京都 1 阿古=0.9
426 27 13 16 34°05.6’ 139°26.0’ 8km M: 2.9
545 東京都 1 阿古=1.2 神着=0.6
427 27 13 17 詳細不明
546 東京都 2 阿古=1.6
428 27 13 18 詳細不明
547 東京都 1 阿古=1.2
429 27 13 19 詳細不明
548 東京都 1 阿古=1.1
430 27 13 20 34°03.8’ 139°25.4’ 15km M: 2.9
549 東京都 2 阿古=2.1
1 神着=1.0
431 27 13 21 34°05.1’ 139°27.4’ 13km M: 3.2
550 東京都 3 阿古=2.6
2 神着=1.7
432 27 13 22 詳細不明
551 東京都 1 阿古=1.0
433 27 13 23 詳細不明
552 東京都 1 阿古=1.1

番号 震源時 北緯 東経 深さ 規模
通番 日時分 各地の震度（計測震度）

434 27 13 24 詳細不明
553 東京都 1 阿古=1.3
435 27 13 25 詳細不明
554 東京都 1 阿古=0.7
436 27 13 26 詳細不明
555 東京都 1 阿古=1.2
437 27 13 27 詳細不明
556 東京都 1 阿古=1.1
438 27 13 28 34°04.0’ 139°23.8’ 12km M: 3.3
557 東京都 2 阿古=2.0
1 神着=1.0
439 27 13 29 詳細不明
558 東京都 1 阿古=1.0
440 27 13 30 詳細不明
559 東京都 2 阿古=1.5
441 27 13 31 34°03.9’ 139°29.1’ 16km M: 2.8
560 東京都 3 阿古=2.5
2 神着=1.5
1 神津村役場*=0.5
442 27 13 32 詳細不明
561 東京都 2 阿古=1.6
443 27 13 33 詳細不明
562 東京都 2 阿古=1.5
444 27 13 34 詳細不明
563 東京都 1 阿古=1.3
445 27 13 35 34°05.7’ 139°25.4’ 13km M: 3.6
564 東京都 3 阿古=3.0
2 神着=2.2 神津村役場*=1.7
金長=1.7
1 新島村本村*=0.9
446 27 13 36 詳細不明
565 東京都 2 阿古=1.6
447 27 13 37 34°05.4’ 139°25.7’ 14km M: 3.2
566 東京都 2 神津村役場*=2.1 阿古=1.8
1 神着=1.0
448 27 13 38 34°04.7’ 139°24.5’ 15km M: 3.7
567 東京都 3 阿古=3.0
2 神着=2.2 金長=1.9
1 新島村本村*=0.7
449 27 13 39 詳細不明
568 東京都 1 阿古=0.5
450 27 13 40 34°04.1’ 139°24.7’ 16km M: 3.0
569 東京都 2 阿古=1.9
1 神着=0.9
451 27 13 41 詳細不明
570 東京都 1 阿古=1.2
452 27 13 42 34°04.2’ 139°22.7’ 14km M: 3.1
571 東京都 2 神津村役場*=2.1 阿古=1.8
1 神着=0.8
453 27 13 43 34°05.1’ 139°25.1’ 15km M: 3.9
572 東京都 3 阿古=3.3
2 神着=2.4 金長=2.1
1 新島村本村*=0.9
454 27 13 44 詳細不明
573 東京都 1 阿古=1.0
455 27 13 45 詳細不明
574 東京都 1 阿古=1.2
456 27 13 46 詳細不明
575 東京都 1 阿古=0.8
457 27 13 47 詳細不明
576 東京都 1 阿古=0.7
458 27 13 48 34°06.5’ 139°25.1’ 12km M: 3.6
577 東京都 3 阿古=2.6
2 神着=2.0
1 金長=1.2 神津村役場*=1.2
459 27 13 49 34°03.9’ 139°24.2’ 14km M: 3.4
578 東京都 2 阿古=2.0
1 神着=1.1
460 27 13 50 詳細不明
579 東京都 1 阿古=1.3
461 27 13 51 詳細不明
580 東京都 2 阿古=1.5
462 27 13 52 34°05.7’ 139°25.4’ 12km M: 2.9
581 東京都 1 阿古=1.3 神津村役場*=1.0
神着=0.5
463 27 13 53 34°05.6’ 139°25.3’ 15km M: 3.6
582 東京都 3 阿古=2.6
2 神着=1.9
1 金長=1.1
464 27 13 54 詳細不明
583 東京都 1 阿古=0.8

番号 震源時 北緯 東経 深さ 規模
通番 日時分 各地の震度（計測震度）

465 27 13 55 34°03.9’ 139°25.4’ 14km M: 2.8
584 東京都 2 阿古=1.6
1 神着=0.7 神津村役場*=0.6
466 27 13 56 34°05.9’ 139°24.8’ 14km M: 3.5
585 東京都 3 阿古=3.0
2 神着=2.2
1 金長=0.6
467 27 13 57 詳細不明
586 東京都 1 阿古=1.0
468 27 13 58 詳細不明
587 東京都 1 阿古=1.3
469 27 13 59 詳細不明
588 東京都 1 阿古=1.3
470 27 14 00 34°04.9’ 139°23.6’ 12km M: 3.1
589 東京都 2 阿古=1.8
1 神着=0.7
471 27 14 01 34°04.9’ 139°22.9’ 11km M: 4.0
590 東京都 3 阿古=3.4 神着=2.7
2 神津村役場*=1.7 金長=1.6
1 新島村本村*=0.9
472 27 14 02 詳細不明
591 東京都 2 阿古=1.6
1 神着=0.8
473 27 14 03 詳細不明
592 東京都 1 阿古=1.3
474 27 14 04 詳細不明
593 東京都 1 阿古=0.6
475 27 14 05 34°05.2’ 139°24.8’ 13km M: 4.3
594 東京都 4 阿古=3.6
3 金長=2.8 神着=2.8
2 新島村本村*=1.7
1 伊豆大島町差木地=0.5
静岡県 1 相良町相良*=0.9
南伊豆町下賀茂*=0.8
河津町田中*=0.6
476 27 14 06 詳細不明
595 東京都 2 阿古=1.7
1 神着=0.9 金長=0.6
477 27 14 07 34°05.5’ 139°25.2’ 16km M: 3.4
596 東京都 2 阿古=2.1
1 金長=1.3 神着=1.2
478 27 14 08 34°04.7’ 139°24.3’ 14km M: 3.3
597 東京都 2 阿古=2.2
1 神着=1.0 金長=0.6
479 27 14 09 34°05.4’ 139°25.0’ 13km M: 3.0
598 東京都 1 阿古=1.3 神着=0.5
480 27 14 10 詳細不明
599 東京都 1 阿古=0.8
481 27 14 11 詳細不明
600 東京都 1 阿古=1.2
482 27 14 12 詳細不明
601 東京都 2 阿古=1.5
483 27 14 13 詳細不明
602 東京都 1 神津村役場*=1.3 阿古=0.7
484 27 14 14 34°05.1’ 139°24.6’ 14km M: 3.5
603 東京都 3 阿古=2.6
1 神着=1.4 金長=1.2
485 27 14 15 34°06.0’ 139°25.4’ 4km M: -.-
604 東京都 1 阿古=1.4 神着=0.6
486 27 14 16 詳細不明
605 東京都 1 阿古=1.1 神津村役場*=0.6
487 27 14 17 34°05.8’ 139°26.7’ 14km M: 3.2
606 東京都 2 阿古=1.9
1 神着=1.0 金長=0.5
488 27 14 18 34°05.5’ 139°24.9’ 14km M: 3.8
607 東京都 3 阿古=3.3
2 神着=2.4
1 神津村役場*=1.4 金長=1.3
新島村本村*=0.5
489 27 14 19 34°05.8’ 139°26.0’ 14km M: 3.2
608 東京都 2 阿古=1.6
1 神着=0.8
490 27 14 20 34°04.2’ 139°23.3’ 12km M: 3.2
609 東京都 2 阿古=2.0
1 神津村役場*=0.9 神着=0.9
491 27 14 21 34°05.5’ 139°25.9’ 13km M: 3.6
610 東京都 2 阿古=2.4 神着=1.6
1 金長=1.0 新島村本村*=0.7
492 27 14 22 詳細不明
611 東京都 1 阿古=1.1

番号 震源時 北緯 東経 深さ 規模
通番 日時分 各地の震度（計測震度

493 27 14 23 34°05.0’ 139°24.5’ 13km M: 2.9
612 東京都 1 阿古=1.1 神着=0.9
494 27 14 24 詳細不明
613 東京都 2 阿古=1.8
495 27 14 25 34°04.9’ 139°24.6’ 15km M: 4.5
614 東京都 4 阿古=4.0
3 神着=3.1 神津村役場*=2.7
金長=2.7
2 新島村本村*=1.9
1 伊豆大島町差木地=0.8
千葉県 1 館山市長須賀=0.7
静岡県 1 南伊豆町下賀茂*=0.8
河津町田中*=0.7
496 27 14 26 34°05.7’ 139°23.2’ 11km M: 3.3
615 東京都 1 阿古=1.2
497 27 14 29 34°04.5’ 139°23.9’ 14km M: 3.1
616 東京都 2 阿古=1.6
1 神着=0.7
498 27 14 30 詳細不明
617 東京都 1 阿古=0.7
499 27 14 31 詳細不明
618 東京都 1 阿古=0.8
500 27 14 32 詳細不明
619 東京都 2 阿古=1.5
501 27 14 34 34°05.7’ 139°24.9’ 11km M: 2.8
620 東京都 1 神着=1.2 阿古=1.1
502 27 14 35 34°05.6’ 139°25.3’ 10km M: 3.4
621 東京都 2 阿古=2.3
503 27 14 36 34°05.3’ 139°24.9’ 14km M: 3.2
622 東京都 2 阿古=1.8
1 神着=0.9
504 27 14 37 詳細不明
623 東京都 2 阿古=1.6
505 27 14 38 詳細不明
624 東京都 1 阿古=1.1
506 27 14 39 詳細不明
625 東京都 1 阿古=1.1
507 27 14 40 34°05.6’ 139°25.0’ 13km M: 3.6
626 東京都 3 阿古=2.5
2 神着=1.7
1 神津村役場*=1.2 金長=1.1
508 27 14 41 34°05.7’ 139°24.8’ 7km M: 2.7
627 東京都 1 神着=1.3
509 27 14 42 34°05.6’ 139°24.8’ 14km M: 3.5
628 東京都 2 阿古=2.2
1 金長=0.7 神着=0.7
510 27 14 44 34°06.0’ 139°24.9’ 15km M: 3.8
629 東京都 3 阿古=2.9
2 金長=2.3 神着=2.2
1 新島村本村*=1.0
511 27 14 45 詳細不明
630 東京都 2 阿古=1.9
1 神着=1.0
512 27 14 46 34°05.9’ 139°26.0’ 12km M: 3.2
631 東京都 2 阿古=1.5
1 金長=1.2 神着=1.1
513 27 14 47 34°06.0’ 139°26.5’ 15km M: 3.3
632 東京都 2 阿古=2.2
1 神着=1.2 金長=0.8
514 27 14 48 詳細不明
633 東京都 2 阿古=1.6
515 27 14 49 詳細不明
634 東京都 1 阿古=1.1
516 27 14 50 詳細不明
635 東京都 1 阿古=0.5
517 27 14 51 34°05.3’ 139°24.8’ 12km M: 3.5
636 東京都 2 阿古=2.0 金長=1.8
1 神着=1.0
518 27 14 52 34°06.0’ 139°24.3’ 13km M: 3.0
637 東京都 2 阿古=1.6
1 神津村役場*=1.2 神着=0.6
519 27 14 53 34°05.8’ 139°25.0’ 15km M: 3.5
638 東京都 2 阿古=2.2
1 神着=1.4 金長=1.2
520 27 14 54 34°04.9’ 139°25.2’ 15km M: 3.4
639 東京都 2 阿古=1.9
1 神着=0.9
521 27 14 56 詳細不明
640 東京都 1 阿古=1.4
522 27 14 57 34°03.6’ 139°24.3’ 16km M: 3.4
641 東京都 2 阿古=2.1 神津村役場*=1.5

番号 震源時 北緯 東経 深さ 規模
通番 日時分 各地の震度（計測震度

1 金長=1.3 神着=1.0
523 27 14 58 詳細不明
642 東京都 1 金長=0.9 阿古=0.7
524 27 14 59 34°05.7’ 139°26.0’ 15km M: 3.3
643 東京都 2 阿古=1.9
1 神着=1.0 金長=0.7
525 27 15 00 詳細不明
644 東京都 2 阿古=1.5
526 27 15 01 詳細不明
645 東京都 2 阿古=2.4 神着=1.5
527 27 15 02 34°05.4’ 139°25.0’ 15km M: 3.6
646 東京都 3 阿古=2.6
1 金長=1.3 神津村役場*=1.3
528 27 15 03 34°08.6’ 139°27.2’ 13km M: 3.4
647 東京都 2 阿古=2.3
1 神着=0.9
529 27 15 04 34°06.1’ 139°24.5’ 6km M: 3.1
648 東京都 2 阿古=2.0
1 神着=0.9 金長=0.6
530 27 15 04 34°07.2’ 139°25.1’ 1km M: 2.9
649 東京都 1 阿古=1.2
531 27 15 06 34°04.0’ 139°25.0’ 14km M: 2.7
650 東京都 1 阿古=1.3
532 27 15 07 34°05.1’ 139°28.4’ 1km M: 3.3
651 東京都 2 阿古=1.5
1 神着=0.9 神津村役場*=0.8
金長=0.8
533 27 15 08 34°04.5’ 139°27.5’ 4km M: 3.5
652 東京都 2 阿古=2.2
1 金長=1.1 神着=1.1
534 27 15 09 34°05.7’ 139°26.1’ 10km M: 3.1
653 東京都 2 阿古=2.4
1 神着=0.8 金長=0.5
535 27 15 10 詳細不明
654 東京都 2 阿古=1.9
536 27 15 11 34°05.0’ 139°24.2’ 14km M: 4.6
655 東京都 4 阿古=4.1
3 金長=3.4 神津村役場*=3.3
神着=3.1
2 新島村本村*=1.7
1 伊豆大島町差木地=1.0
伊豆大島町元町=0.5
千葉県 1 館山市長須賀=0.7
静岡県 1 相良町相良*=1.4
南伊豆町下賀茂*=1.2
小笠町赤土*=1.0
河津町田中*=0.8
御前崎町白羽*=0.8
浅羽町浅名*=0.8
焼津市本町*=0.7
韮山町四日町*=0.5
函南町仁田*=0.5
537 27 15 12 34°06.1’ 139°26.0’ 7km M: 3.1
656 東京都 2 阿古=2.4
1 神着=1.2 金長=0.5
538 27 15 13 詳細不明
657 東京都 1 阿古=0.7
539 27 15 14 詳細不明
658 東京都 1 阿古=1.3
540 27 15 15 34°04.5’ 139°22.6’ 12km M: 2.8
659 東京都 2 阿古=1.6
1 神着=0.7
541 27 15 16 34°05.2’ 139°24.7’ 17km M: 3.6
660 東京都 3 阿古=2.6
2 神着=1.7
1 神津村役場*=1.3 金長=1.2
542 27 15 17 34°06.1’ 139°25.1’ 10km M: 3.7
661 東京都 2 阿古=2.2 神着=1.5
543 27 15 18 詳細不明
662 東京都 2 阿古=1.8
1 神津村役場*=1.4 金長=1.3
544 27 15 19 詳細不明
663 東京都 1 阿古=1.4 神着=0.5
545 27 15 20 詳細不明
664 東京都 2 阿古=1.7
546 27 15 21 詳細不明
665 東京都 1 阿古=1.0
547 27 15 22 詳細不明
666 東京都 1 阿古=0.9
548 27 15 23 詳細不明
667 東京都 1 阿古=1.3

番号 震源時 北緯 東経 深さ 規模
通番 日時分 各地の震度（計測震度

549 27 15 24 詳細不明
668 東京都 1 阿古=1.1
550 27 15 25 詳細不明
669 東京都 1 阿古=1.4
551 27 15 26 34°04.5’ 139°26.7’ 16km M: 3.4
670 東京都 3 阿古=2.6
1 神着=1.4 神津村役場*=0.7
金長=0.6
552 27 15 27 詳細不明
671 東京都 1 阿古=1.3
553 27 15 28 詳細不明
672 東京都 2 阿古=1.9
1 神津村役場*=0.7
554 27 15 29 詳細不明
673 東京都 2 阿古=1.7
1 金長=0.7 神着=0.6
555 27 15 30 詳細不明
674 東京都 1 阿古=0.9
556 27 15 31 34°04.5’ 139°24.1’ 15km M: 3.2
675 東京都 3 阿古=2.7
2 神着=1.5
1 金長=1.1 神津村役場*=1.1
557 27 15 32 34°05.2’ 139°24.4’ 9km M: 2.8
676 東京都 2 阿古=1.6
1 神着=0.8
558 27 15 33 34°06.1’ 139°23.4’ 13km M: 3.0
677 東京都 2 阿古=1.6
559 27 15 34 34°05.3’ 139°22.5’ 8km M: 2.8
678 東京都 2 神着=1.5
1 阿古=1.1
560 27 15 35 34°05.6’ 139°26.2’ 13km M: 3.7
679 東京都 3 阿古=2.9
2 金長=1.5
1 神津村役場*=1.3 神着=1.0
561 27 15 37 34°04.9’ 139°24.9’ 16km M: 3.9
680 東京都 3 阿古=3.1
2 神着=2.2 神津村役場*=1.5
金長=1.5
1 新島村本村*=0.6
562 27 15 38 34°06.3’ 139°27.3’ 12km M: 3.6
681 東京都 3 阿古=2.9
2 神津村役場*=2.0 神着=1.7
563 27 15 39 34°06.0’ 139°24.8’ 15km M: 4.1
682 東京都 3 阿古=2.9
2 神着=2.2 金長=2.0
新島村本村*=1.6
1 伊豆大島町差木地=0.6
千葉県 1 館山市長須賀=1.0
静岡県 1 河津町田中*=0.5
564 27 15 40 詳細不明
683 東京都 1 阿古=1.2
565 27 15 40 34°04.3’ 139°25.4’ 14km M: 3.3
684 東京都 2 阿古=1.9
1 神着=0.6
566 27 15 41 34°02.9’ 139°24.5’ 17km M: 3.2
685 東京都 2 阿古=2.0
567 27 15 43 詳細不明
686 東京都 2 阿古=1.7
1 神着=0.5
568 27 15 44 34°04.4’ 139°25.7’ 15km M: 2.8
687 東京都 2 神着=2.1
1 阿古=1.4
569 27 15 45 34°06.0’ 139°24.6’ 13km M: 3.7
688 東京都 3 阿古=3.1
2 金長=2.2 神津村役場*=2.2
神着=1.7
1 新島村本村*=1.3
千葉県 1 館山市長須賀=0.9
570 27 15 46 詳細不明
689 東京都 3 阿古=2.6
571 27 15 47 34°05.2’ 139°25.1’ 15km M: 3.5
690 東京都 3 阿古=2.5
2 神着=2.2
1 金長=0.9
572 27 15 48 詳細不明
691 東京都 3 阿古=3.3
1 新島村本村*=1.4 金長=0.5
573 27 15 49 詳細不明
692 東京都 1 阿古=0.7
574 27 15 50 詳細不明
693 東京都 1 阿古=1.4 金長=1.1

番号 震源時 北緯 東経 深さ 規模
通番 日時分 各地の震度（計測震度

575 27 15 51 詳細不明
694 東京都 1 阿古=0.5
576 27 15 52 詳細不明
695 東京都 1 阿古=0.8
577 27 15 53 詳細不明
696 東京都 1 阿古=0.8
578 27 15 54 34°05.1’ 139°26.9’ 15km M: 3.0
697 東京都 2 阿古=1.8
1 神着=0.7
579 27 15 55 34°05.1’ 139°24.8’ 16km M: 3.5
698 東京都 3 阿古=2.8
2 神着=1.6
1 金長=1.4
580 27 15 57 詳細不明
699 東京都 1 阿古=1.0
581 27 15 58 詳細不明
700 東京都 3 阿古=3.1
2 神着=1.9
1 金長=0.5
582 27 15 59 詳細不明
701 東京都 1 阿古=0.6
583 27 16 03 34°05.5’ 139°26.0’ 13km M: 3.1
702 東京都 2 阿古=2.1
1 神着=0.8
584 27 16 04 詳細不明
703 東京都 2 阿古=1.9
585 27 16 04 34°05.6’ 139°24.7’ 15km M: 4.2
704 東京都 4 阿古=3.7
3 神着=3.1 神津村役場*=2.8
金長=2.8
2 新島村本村*=2.0
1 伊豆大島町差木地=0.5
千葉県 1 館山市長須賀=1.1
静岡県 1 河津町田中*=0.7
南伊豆町下賀茂*=0.5
586 27 16 05 34°04.6’ 139°24.5’ 13km M: 3.9
705 東京都 3 阿古=3.0
2 神着=2.0 金長=1.6
587 27 16 06 34°06.1’ 139°28.8’ 14km M: 3.2
706 東京都 1 阿古=1.0 神着=0.8
588 27 16 07 詳細不明
707 東京都 1 阿古=1.1
589 27 16 09 詳細不明
708 東京都 1 阿古=1.2
590 27 16 10 詳細不明
709 東京都 1 阿古=1.1
591 27 16 12 34°05.1’ 139°22.3’ 15km M: 3.4
710 東京都 2 阿古=1.5
1 神着=0.5
592 27 16 12 詳細不明
711 東京都 1 阿古=1.2
593 27 16 13 詳細不明
712 東京都 2 阿古=1.6
594 27 16 15 詳細不明
713 東京都 1 阿古=1.1
595 27 16 16 34°05.1’ 139°26.7’ 16km M: 3.4
714 東京都 3 阿古=2.5
2 神着=1.6
1 金長=0.6
596 27 16 17 詳細不明
715 東京都 1 阿古=1.0
597 27 16 18 34°05.0’ 139°26.9’ 14km M: 3.7
716 東京都 3 阿古=3.0
2 神着=2.2
1 金長=1.2 神津村役場*=1.2
598 27 16 19 詳細不明
717 東京都 2 阿古=1.7
599 27 16 20 詳細不明
718 東京都 1 阿古=0.8
600 27 16 21 詳細不明
719 東京都 2 阿古=1.9
601 27 16 21 34°04.4’ 139°25.9’ 15km M: 3.1
720 東京都 1 神着=0.7
602 27 16 22 詳細不明
721 東京都 1 阿古=0.8
603 27 16 23 詳細不明
722 東京都 1 阿古=1.4
604 27 16 24 詳細不明
723 東京都 1 阿古=1.0
605 27 16 25 34°05.5’ 139°25.3’ 16km M: 3.4
724 東京都 2 阿古=2.4

番号 震源時 北緯 東経 深さ 規模
通番 日時分 各地の震度（計測震度

1 金長=1.4 神津村役場*=1.4
神着=1.4

606 27 16 26 詳細不明
725 東京都 1 阿古=0.7

607 27 16 27 34°04.5’ 139°26.6’ 15km M: 3.1
726 東京都 2 阿古=2.4 神着=1.5

608 27 16 28 詳細不明
727 東京都 1 阿古=0.8

609 27 16 29 詳細不明
728 東京都 1 阿古=1.2

610 27 16 31 34°04.6’ 139°27.3’ 15km M: 2.8
729 東京都 2 阿古=2.0
1 神着=0.7

611 27 16 32 詳細不明
730 東京都 1 阿古=1.2

612 27 16 36 34°04.8’ 139°24.5’ 15km M: 3.3
731 東京都 2 阿古=2.3
1 神着=1.3 神津村役場*=0.5
金長=0.5

613 27 16 39 詳細不明
732 東京都 1 神着=0.5

614 27 16 44 34°05.0’ 139°25.9’ 13km M: 3.0
733 東京都 1 神着=0.5

615 27 16 45 34°05.0’ 139°24.0’ 11km M: 3.0
734 東京都 1 神着=0.6

616 27 16 46 34°04.1’ 139°24.1’ 16km M: 3.0
735 東京都 1 阿古=1.0

617 27 16 47 詳細不明
736 東京都 1 阿古=1.2

618 27 16 48 詳細不明
737 東京都 1 阿古=0.9

619 27 16 49 34°05.0’ 139°23.8’ 17km M: 3.6
738 東京都 3 阿古=2.6
2 神着=1.6
1 神津村役場*=1.4 金長=1.2

620 27 16 51 詳細不明
739 東京都 1 阿古=1.0

621 27 16 52 詳細不明
740 東京都 1 阿古=0.6

622 27 16 54 詳細不明
741 東京都 1 阿古=1.2

623 27 16 54 34°05.9’ 139°25.5’ 15km M: 3.5
742 東京都 3 阿古=2.7
1 神着=1.4 神津村役場*=0.9
金長=0.9

624 27 16 55 詳細不明
743 東京都 1 阿古=1.1

625 27 16 56 詳細不明
744 東京都 1 阿古=1.4

626 27 16 59 34°06.1’ 139°25.4’ 11km M: 3.3
745 東京都 2 阿古=2.3
1 神着=1.3 金長=1.0
神津村役場*=0.9

627 27 17 00 34°05.6’ 139°27.5’ 15km M: 2.9
746 東京都 1 神着=0.5

628 27 17 01 詳細不明
747 東京都 1 阿古=1.1

629 27 17 02 詳細不明
748 東京都 1 阿古=0.9

630 27 17 05 詳細不明
749 東京都 1 阿古=1.4

631 27 17 08 34°08.0’ 139°26.7’ 12km M: 2.8
750 東京都 1 神着=0.7

632 27 17 09 34°05.1’ 139°24.4’ 16km M: 4.2
751 東京都 4 阿古=3.7
3 神着=2.6
2 金長=2.4 神津村役場*=2.3
1 新島村本村*=1.4

633 27 17 10 34°05.1’ 139°27.0’ 14km M: 3.6
752 東京都 3 神着=2.5
1 金長=0.8

634 27 17 11 詳細不明
753 東京都 1 神着=1.0 金長=0.7

635 27 17 13 詳細不明
754 東京都 1 阿古=1.3

636 27 17 15 34°04.7’ 139°24.4’ 15km M: 3.7
755 東京都 2 神着=2.2 神津村役場*=1.5
金長=1.5

637 27 17 16 詳細不明
756 東京都 1 阿古=1.0

番号 震源時 北緯 東経 深さ 規模
通番 日時分 各地の震度（計測震度）

638 27 17 21 34°04.6’ 139°25.0’ 18km M: 3.8
757 東京都 2 神着=2.3
1 金長=1.0 神津村役場*=1.0

639 27 17 22 34°04.8’ 139°30.0’ 16km M: 3.2
758 東京都 1 神着=1.3

640 27 17 24 詳細不明
759 東京都 1 阿古=0.7

641 27 17 27 34°03.4’ 139°25.7’ 15km M: 3.3
760 東京都 3 阿古=2.8
2 神着=2.0

642 27 17 28 34°06.3’ 139°24.8’ 14km M: 3.3
761 東京都 2 阿古=2.1
1 神着=1.0 神津村役場*=0.7
金長=0.6

643 27 17 31 34°10.2’ 139°24.7’ 23km M: 4.3
762 東京都 3 阿古=3.2 神着=2.5
2 金長=2.4 神津村役場*=2.4
新島村本村*=2.1
1 伊豆大島町差木地=1.2
伊豆大島町元町=1.0
千葉県 1 富浦町青木*=1.2
館山市長須賀=0.9
神奈川県 1 横浜磯子区洋光台*=1.1
横浜泉区岡津町*=1.0
横浜中区山手町=0.7
横須賀市武=0.7
静岡県 1 河津町田中*=1.1
南伊豆町下賀茂*=1.0
相良町相良*=0.7

644 27 17 32 34°05.9’ 139°25.3’ 0km M: -.-
763 東京都 1 神着=0.8

645 27 17 33 34°04.5’ 139°25.0’ 13km M: 3.9
764 東京都 4 阿古=3.7
3 神着=2.9
1 金長=0.9

646 27 17 34 34°05.5’ 139°24.7’ 15km M: 3.7
765 東京都 4 阿古=3.5
2 神着=2.3
1 金長=1.4

647 27 17 35 34°06.3’ 139°24.9’ 3km M: 3.3
766 東京都 1 神着=1.1 阿古=1.1

648 27 17 38 34°05.8’ 139°25.2’ 16km M: 3.5
767 東京都 3 阿古=2.8
2 神着=1.9
1 金長=0.7 神津村役場*=0.6

649 27 17 39 詳細不明
768 東京都 1 阿古=0.8

650 27 17 41 34°07.8’ 139°25.7’ 8km M: 3.6
769 東京都 3 阿古=3.1
2 神着=2.0
1 金長=0.6 神津村役場*=0.5

651 27 17 42 34°08.0’ 139°27.2’ 12km M: 3.1
770 東京都 2 阿古=1.5
1 神着=1.1

652 27 17 43 34°04.7’ 139°23.8’ 15km M: 3.1
771 東京都 1 神着=0.6

653 27 17 45 34°05.4’ 139°24.9’ 16km M: 3.0
772 東京都 1 神着=0.8

654 27 17 46 詳細不明
773 東京都 1 神着=1.0 神津村役場*=0.6

655 27 17 48 34°04.4’ 139°25.3’ 17km M: 3.5
774 東京都 2 金長=1.8 阿古=1.8
神津村役場*=1.6
1 神着=1.4

656 27 17 49 34°04.7’ 139°25.2’ 17km M: 3.0
775 東京都 1 阿古=1.4 神着=0.8

657 27 17 51 34°04.0’ 139°23.3’ 15km M: 3.7
776 東京都 3 阿古=2.6
2 神着=1.8
1 神津村役場*=1.1 金長=1.0
新島村本村*=0.8

658 27 17 52 34°06.7’ 139°25.5’ 14km M: 3.4
777 東京都 1 神着=1.4 阿古=1.3

659 27 17 53 34°05.4’ 139°24.8’ 16km M: 3.2
778 東京都 2 阿古=2.1
1 神着=1.1

660 27 17 55 詳細不明
779 東京都 2 阿古=1.7
1 神着=0.7

661 27 17 57 34°05.3’ 139°23.7’ 16km M: 3.9
780 東京都 2 神着=2.3 神津村役場*=1.9
金長=1.7
1 新島村本村*=0.9

番号 震源時 北緯 東経 深さ 規模
通番 日時分 各地の震度（計測震度）

662 27 18 02 34°06.4’ 139°25.1’ 11km M: 2.9
781 東京都 2 神着=1.6
1 阿古=1.1

663 27 18 03 34°04.7’ 139°23.7’ 17km M: 3.6
782 東京都 3 阿古=2.6
2 神着=1.7 金長=1.6
神津村役場*=1.5

664 27 18 05 34°05.7’ 139°27.2’ 18km M: -.-
783 東京都 1 神着=0.9

665 27 18 06 34°05.5’ 139°25.0’ 17km M: 3.3
784 東京都 1 神着=0.7

666 27 18 07 34°04.4’ 139°23.2’ 16km M: 3.9
785 東京都 3 神着=2.6
2 神津村役場*=1.6 阿古=1.5
1 金長=1.4 新島村本村*=1.2

667 27 18 09 詳細不明
786 東京都 2 阿古=1.6

668 27 18 10 詳細不明
787 東京都 1 阿古=1.3

669 27 18 11 詳細不明
788 東京都 1 阿古=1.4

670 27 18 13 詳細不明
789 東京都 1 神着=1.4 神津村役場*=1.3
金長=1.1 阿古=0.8

671 27 18 15 34°06.1’ 139°24.7’ 15km M: 3.3
790 東京都 2 阿古=2.0
1 神着=0.7

672 27 18 16 34°04.9’ 139°24.0’ 15km M: 3.4
791 東京都 2 神着=1.6
1 金長=0.8 神津村役場*=0.8

673 27 18 18 詳細不明
792 東京都 1 阿古=1.0

674 27 18 19 詳細不明
793 東京都 1 阿古=1.4

675 27 18 21 34°05.3’ 139°25.4’ 17km M: 4.0
794 東京都 3 金長=2.6 神津村役場*=2.5
神着=2.5
2 阿古=1.5
1 新島村本村*=0.8

676 27 18 22 34°05.6’ 139°26.7’ 17km M: 3.2
795 東京都 2 阿古=1.9
1 金長=1.0 神着=0.6

677 27 18 25 詳細不明
796 東京都 1 阿古=0.5

678 27 18 29 詳細不明
797 東京都 1 阿古=0.7

679 27 18 31 34°05.0’ 139°24.4’ 16km M: 2.8
798 東京都 1 神着=0.5

680 27 18 32 詳細不明
799 東京都 1 阿古=1.2

681 27 18 35 詳細不明
800 東京都 1 阿古=0.9

682 27 18 36 詳細不明
801 東京都 1 阿古=1.0

683 27 18 38 詳細不明
802 東京都 2 阿古=2.2
1 神着=1.0 神津村役場*=0.7
金長=0.7

684 27 18 39 詳細不明
803 東京都 1 阿古=1.4

685 27 18 40 詳細不明
804 東京都 1 神着=0.9

686 27 18 42 34°05.9’ 139°24.2’ 16km M: 3.8
805 東京都 4 阿古=3.5
2 神着=2.3 神津村役場*=1.7
金長=1.6
1 新島村本村*=0.6

687 27 18 43 詳細不明
806 東京都 3 阿古=2.5

688 27 18 44 詳細不明
807 東京都 2 阿古=1.5

689 27 18 50 34°03.7’ 139°24.4’ 18km M: 3.5
808 東京都 2 神津村役場*=1.9 金長=1.7
阿古=1.5
1 神着=1.0

690 27 18 54 詳細不明
809 東京都 1 神着=0.8 阿古=0.8

691 27 18 55 34°06.4’ 139°26.2’ 15km M: 4.2
810 東京都 3 神着=2.6
2 神津村役場*=2.3 金長=2.1
1 新島村本村*=1.1

番号 震源時 北緯 東経 深さ 規模
通番 日時分 各地の震度（計測震度）

静岡県 1 相良町相良＊=0.5
692 27 18 57 詳細不明
811 東京都 2 阿古=1.6
693 27 18 58 詳細不明
812 東京都 2 阿古=2.0
1 神着=1.2 金長=1.1
神津村役場＊=0.7
694 27 18 59 34°05.0’ 139°24.5’ 15km M: 3.8
813 東京都 2 神着=2.4 阿古=2.1
1 新島村本村＊=0.9
695 27 19 01 34°03.8’ 139°24.4’ 15km M: 3.0
814 東京都 1 神着=1.2
696 27 19 02 34°06.0’ 139°25.4’ 13km M: 3.4
815 東京都 1 神着=0.9
697 27 19 03 34°05.5’ 139°23.8’ 14km M: 4.0
816 東京都 3 阿古=3.0
2 神着=1.9
1 金長=1.4 新島村本村＊=1.3
698 27 19 05 34°04.3’ 139°23.6’ 17km M: 3.4
817 東京都 3 阿古=2.5
1 神着=1.1 金長=0.9
699 27 19 08 34°04.6’ 139°25.1’ 17km M: 4.0
818 東京都 3 神着=2.5
2 金長=2.2 神津村役場＊=2.2
1 阿古=1.1 新島村本村＊=0.5
700 27 19 13 詳細不明
819 東京都 1 神着=0.8
701 27 19 15 詳細不明
820 東京都 2 阿古=1.6
702 27 19 18 34°04.7’ 139°24.1’ 16km M: 3.3
821 東京都 1 神津村役場＊=0.6 神着=0.6
金長=0.5
703 27 19 21 34°04.4’ 139°23.6’ 16km M: 3.0
822 東京都 1 神着=0.8
704 27 19 26 34°05.1’ 139°24.1’ 14km M: 3.1
823 東京都 1 神津村役場＊=0.7 神着=0.6
金長=0.5
705 27 19 29 34°05.4’ 139°25.0’ 15km M: 3.3
824 東京都 1 神着=0.8 阿古=0.6
706 27 19 36 34°04.9’ 139°24.6’ 16km M: 3.6
825 東京都 2 阿古=2.4 神着=1.5
1 新島村本村＊=1.0 金長=0.9
神津村役場＊=0.9
707 27 19 38 34°06.3’ 139°24.5’ 14km M: 3.4
826 東京都 1 阿古=1.3 神着=1.2 金長=0.8
708 27 19 42 34°05.8’ 139°24.1’ 15km M: 3.2
827 東京都 1 神着=1.4
709 27 19 43 34°05.3’ 139°24.5’ 16km M: 3.2
828 東京都 1 神着=0.5
710 27 19 45 34°05.1’ 139°24.0’ 14km M: 3.5
829 東京都 2 神着=1.5
1 神津村役場＊=1.3 金長=1.1
711 27 19 49 34°05.1’ 139°25.3’ 15km M: 3.6
830 東京都 2 神着=1.7
1 神津村役場＊=1.3 金長=1.1
新島村本村＊=0.5
712 27 19 50 34°04.8’ 139°23.6’ 17km M: 3.3
831 東京都 1 神着=1.0 金長=0.9
713 27 19 53 詳細不明
832 東京都 2 阿古=1.6
1 神着=0.7
714 27 19 55 34°06.3’ 139°26.2’ 14km M: 3.2
833 東京都 1 神着=0.8
715 27 19 56 詳細不明
834 東京都 2 阿古=1.6
716 27 19 57 34°05.5’ 139°24.3’ 15km M: 3.5
835 東京都 2 阿古=2.4
1 神着=1.4 神津村役場＊=1.1
金長=1.0
717 27 20 03 34°04.6’ 139°23.4’ 16km M: 3.0
836 東京都 2 阿古=1.6
1 神着=0.8
718 27 20 04 詳細不明
837 東京都 1 神津村役場＊=0.8 神着=0.8
金長=0.6
719 27 20 06 詳細不明
838 東京都 1 阿古=1.0
720 27 20 07 34°05.6’ 139°24.9’ 15km M: 3.8
839 東京都 2 神着=1.9 阿古=1.9
1 神津村役場＊=1.4 金長=1.2
新島村本村＊=0.5

番号 震源時 北緯 東経 深さ 規模
通番 日時分 各地の震度（計測震度）

721 27 20 10 34°04.3’ 139°24.0’ 16km M: 3.4
840 東京都 1 神着=1.0 新島村本村＊=0.8
722 27 20 12 34°03.7’ 139°23.3’ 17km M: 3.1
841 東京都 1 神着=0.5
723 27 20 13 34°06.4’ 139°24.2’ 13km M: 3.6
842 東京都 2 神着=2.1 神津村役場＊=1.7
金長=1.5
1 新島村本村＊=1.0
724 27 20 16 詳細不明
843 東京都 1 阿古=1.2
725 27 20 19 34°05.0’ 139°24.5’ 17km M: 4.1
844 東京都 4 阿古=3.7
2 神着=2.3 神津村役場＊=2.2
金長=2.1
1 新島村本村＊=1.1
千葉県 1 館山市長須賀=0.5
726 27 20 20 詳細不明
845 東京都 2 阿古=1.6
727 27 20 24 34°05.4’ 139°23.7’ 15km M: 4.2
846 東京都 3 神着=2.6
2 金長=2.2 神津村役場＊=2.2
阿古=2.1
1 新島村本村＊=1.4
728 27 20 25 詳細不明
847 東京都 1 金長=0.5
729 27 20 26 詳細不明
848 東京都 1 阿古=1.2
730 27 20 28 34°01.9’ 139°23.9’ 19km M: 3.1
849 東京都 2 阿古=1.9
1 神着=0.7
731 27 20 29 34°04.9’ 139°24.5’ 15km M: 3.0
850 東京都 1 神着=0.5
732 27 20 32 詳細不明
851 東京都 1 阿古=1.3
733 27 20 33 34°05.2’ 139°24.3’ 15km M: 3.1
852 東京都 1 神着=0.9
734 27 20 35 34°05.7’ 139°23.7’ 16km M: 3.2
853 東京都 2 阿古=1.9
1 神着=0.7 金長=0.5
735 27 20 37 34°04.3’ 139°23.9’ 19km M: 3.7
854 東京都 2 神着=2.0
1 金長=1.3 神津村役場＊=1.2
新島村本村＊=0.5
736 27 20 40 34°03.4’ 139°22.5’ 16km M: 3.5
855 東京都 1 神着=1.4 金長=0.7
737 27 20 41 34°04.8’ 139°25.1’ 13km M: 3.3
856 東京都 2 阿古=1.7
1 神着=0.9
738 27 20 42 34°06.1’ 139°23.3’ 5km M: 3.0
857 東京都 1 阿古=1.0 神着=0.6
739 27 20 44 34°05.3’ 139°23.3’ 14km M: 3.8
858 東京都 2 神着=1.9
1 新島村本村＊=1.4
神津村役場＊=1.3 金長=1.1
740 27 20 45 詳細不明
859 東京都 1 神着=1.1 阿古=0.7
741 27 20 46 34°04.6’ 139°23.0’ 17km M: 3.4
860 東京都 2 阿古=1.8
1 神着=0.9
742 27 20 47 34°05.7’ 139°23.6’ 15km M: 3.6
861 東京都 3 阿古=2.7
2 神着=1.9
1 金長=0.6 新島村本村＊=0.5
743 27 20 48 詳細不明
862 東京都 1 金長=0.8
744 27 20 49 34°05.2’ 139°22.9’ 14km M: 3.2
863 東京都 2 阿古=1.9
1 金長=1.3 神津村役場＊=1.3
神着=0.7
745 27 20 50 34°05.9’ 139°23.9’ 15km M: 3.8
864 東京都 3 阿古=3.1
2 神着=2.2
1 金長=0.9 新島村本村＊=0.6
746 27 20 52 詳細不明
865 東京都 1 阿古=0.9
747 27 20 52 34°04.3’ 139°23.9’ 14km M: 3.0
866 東京都 2 阿古=2.1
1 神着=0.8
748 27 20 54 34°03.8’ 139°23.0’ 16km M: 3.1
867 東京都 1 神着=0.8

番号 震源時 北緯 東経 深さ 規模
通番 日時分 各地の震度（計測震度）

749 27 20 58 34°04.4’ 139°25.0’ 8km M: 2.5
868 東京都 1 神津村役場＊=0.7 神着=0.5
750 27 21 02 34°05.4’ 139°24.8’ 14km M: 3.2
869 東京都 1 阿古=0.9 神津村役場＊=0.8
金長=0.6 神着=0.5
751 27 21 04 34°03.3’ 139°23.4’ 20km M: 3.5
870 東京都 2 神着=1.6 阿古=1.6
神津村役場＊=1.5
1 金長=1.2 新島村本村＊=0.5
752 27 21 04 34°05.4’ 139°24.0’ 14km M: 3.5
871 東京都 1 阿古=0.9 神着=0.6
753 27 21 08 34°06.9’ 139°24.7’ 13km M: 3.1
872 東京都 1 神着=0.5
754 27 21 09 34°05.8’ 139°24.3’ 11km M: 3.8
873 東京都 3 阿古=3.0
2 神着=2.2 神津村役場＊=1.5
1 金長=1.4 新島村本村＊=0.7
755 27 21 11 34°05.5’ 139°23.1’ 14km M: 4.3
874 東京都 3 神着=2.9
2 神津村役場＊=2.2 金長=2.0
阿古=1.7 新島村本村＊=1.5
756 27 21 12 詳細不明
875 東京都 1 金長=0.5 阿古=0.5
757 27 21 16 詳細不明
876 東京都 1 阿古=0.9
758 27 21 17 34°05.5’ 139°23.0’ 17km M: 3.2
877 東京都 2 阿古=1.8
1 金長=0.9 神着=0.9
神津村役場＊=0.8
759 27 21 18 詳細不明
878 東京都 2 阿古=1.8
760 27 21 19 詳細不明
879 東京都 1 阿古=1.3
761 27 21 21 詳細不明
880 東京都 1 阿古=1.4
762 27 21 22 詳細不明
881 東京都 1 阿古=1.0
763 27 21 23 34°05.4’ 139°23.8’ 15km M: 3.6
882 東京都 2 阿古=2.2 金長=1.6
1 神着=1.4
764 27 21 25 34°05.1’ 139°23.0’ 16km M: 3.5
883 東京都 2 阿古=2.0
1 金長=1.3 神着=1.1
765 27 21 32 34°05.7’ 139°24.4’ 16km M: 3.0
884 東京都 2 阿古=1.5
1 神着=0.7
766 27 21 33 34°05.9’ 139°23.8’ 16km M: 3.3
885 東京都 2 阿古=2.1 神着=1.6
1 金長=0.7
767 27 21 34 34°06.6’ 139°23.2’ 14km M: -.-
886 東京都 3 神着=3.0
2 金長=2.1 神津村役場＊=2.0
阿古=1.7
1 新島村本村＊=1.2
768 27 21 36 34°05.5’ 139°22.9’ 15km M: 3.8
887 東京都 3 阿古=2.5
2 金長=1.9 神津村役場＊=1.9
神着=1.7
1 新島村本村＊=0.6
769 27 21 38 詳細不明
888 東京都 1 阿古=0.5
770 27 21 39 34°05.3’ 139°23.3’ 15km M: 3.1
889 東京都 2 阿古=2.2
1 神着=0.7
771 27 21 40 34°05.5’ 139°25.9’ 12km M: 3.1
890 東京都 2 阿古=2.0
1 神着=1.2 神津村役場＊=1.1
金長=1.0
772 27 21 42 詳細不明
891 東京都 1 阿古=0.9
773 27 21 46 34°06.9’ 139°23.8’ 16km M: 2.9
892 東京都 1 阿古=1.4 神着=0.7
774 27 21 47 詳細不明
893 東京都 2 神津村役場＊=1.5
1 阿古=0.6
775 27 21 48 詳細不明
894 東京都 1 阿古=1.2
776 27 21 49 34°05.3’ 139°23.1’ 16km M: 3.6
895 東京都 2 阿古=2.3
1 神着=1.4 金長=1.3

番号 震源時 北緯 東経 深さ 規模
通番 日時分 各地の震度（計測震度）

777 27 21 57 詳細不明
896 東京都 2 阿古=1.7
778 27 21 57 34°06.6’ 139°25.2’ 16km M: 3.1
897 東京都 2 阿古=1.6
1 神着=0.6
779 27 21 59 詳細不明
898 東京都 1 阿古=1.2
780 27 22 01 詳細不明
899 東京都 1 阿古=1.3
781 27 22 03 34°05.4’ 139°23.7’ 17km M: 2.9
900 東京都 2 阿古=1.8
1 神着=0.9
782 27 22 04 詳細不明
901 東京都 1 阿古=0.5
783 27 22 05 詳細不明
902 東京都 1 阿古=1.3
784 27 22 07 34°05.4’ 139°22.7’ 15km M: 3.4
903 東京都 2 阿古=1.9
1 神津村役場*=1.0 金長=0.7
神着=0.7
785 27 22 10 詳細不明
904 東京都 2 阿古=2.2
786 27 22 11 34°05.4’ 139°24.5’ 16km M: 3.5
905 東京都 2 阿古=1.8
1 金長=1.4 神津村役場*=1.4
神着=1.1
787 27 22 13 詳細不明
906 東京都 2 阿古=1.5
788 27 22 15 34°04.6’ 139°25.1’ 14km M: 3.0
907 東京都 2 阿古=1.9
1 神着=0.9
789 27 22 16 詳細不明
908 東京都 1 阿古=0.7
790 27 22 17 詳細不明
909 東京都 1 阿古=1.3
791 27 22 21 詳細不明
910 東京都 1 阿古=0.6
792 27 22 22 34°05.1’ 139°23.9’ 16km M: 3.5
911 東京都 2 阿古=2.3
1 神着=1.1 金長=0.5
793 27 22 24 34°05.3’ 139°24.0’ 16km M: 3.6
912 東京都 1 神津村役場*=1.3 金長=1.1
神着=1.1
794 27 22 25 34°05.5’ 139°24.2’ 16km M: 3.3
913 東京都 2 阿古=1.8
1 神着=0.8
795 27 22 26 34°06.0’ 139°22.6’ 15km M: 3.3
914 東京都 1 神着=0.9 金長=0.8
796 27 22 27 詳細不明
915 東京都 2 阿古=1.5
797 27 22 28 34°05.0’ 139°26.0’ 15km M: 2.8
916 東京都 2 阿古=1.9
1 神津村役場*=0.6
798 27 22 29 詳細不明
917 東京都 1 金長=0.6
799 27 22 30 詳細不明
918 東京都 1 阿古=1.3
800 27 22 31 詳細不明
919 東京都 1 阿古=1.0
801 27 22 32 34°05.5’ 139°23.6’ 15km M: 3.3
920 東京都 1 神着=1.2
802 27 22 34 34°05.4’ 139°23.7’ 15km M: 3.8
921 東京都 3 阿古=2.6
2 神着=1.8
1 神津村役場*=1.4 金長=1.2
803 27 22 36 詳細不明
922 東京都 2 神津村役場*=2.3 金長=2.2
神着=2.1
1 新島村本村*=0.9
804 27 22 39 詳細不明
923 東京都 1 阿古=1.0
805 27 22 40 詳細不明
924 東京都 1 阿古=1.3
806 27 22 41 34°05.7’ 139°25.1’ 14km M: 3.0
925 東京都 1 阿古=0.9
807 27 22 43 34°05.6’ 139°24.2’ 18km M: 4.0
926 東京都 4 阿古=3.5
3 神着=2.7 神津村役場*=2.6
金長=2.5
2 新島村本村*=1.5

番号 震源時 北緯 東経 深さ 規模
通番 日時分 各地の震度（計測震度）

808 27 22 43 詳細不明
927 東京都 2 阿古=1.7
809 27 22 45 34°05.2’ 139°24.3’ 16km M: 3.5
928 東京都 1 神着=1.1 金長=0.6
810 27 22 47 34°05.2’ 139°23.8’ 15km M: 2.8
929 東京都 1 阿古=0.8
811 27 22 49 34°04.6’ 139°23.1’ 16km M: 3.1
930 東京都 1 神着=0.6
812 27 22 50 34°05.6’ 139°24.9’ 11km M: 2.8
931 東京都 1 神着=0.7
813 27 22 52 34°05.2’ 139°24.4’ 16km M: 3.4
932 東京都 2 阿古=2.3
1 金長=1.0 神着=0.8
神津村役場*=0.5
814 27 22 53 34°04.8’ 139°26.0’ 13km M: 3.3
933 東京都 1 神着=1.2
815 27 22 55 34°05.3’ 139°24.2’ 16km M: 3.3
934 東京都 1 神着=0.7
816 27 22 57 34°06.2’ 139°23.4’ 14km M: 2.5
935 東京都 1 阿古=0.5
817 27 23 02 詳細不明
936 東京都 1 阿古=1.3
818 27 23 03 詳細不明
937 東京都 1 阿古=1.2
819 27 23 10 詳細不明
938 東京都 1 阿古=0.9
820 27 23 12 詳細不明
939 東京都 1 阿古=0.6
821 27 23 13 詳細不明
940 東京都 1 阿古=0.5
822 27 23 15 34°03.6’ 139°25.4’ 3km M: 3.2
941 東京都 2 阿古=1.8
1 神着=0.6
823 27 23 20 34°05.2’ 139°24.8’ 13km M: 3.2
942 東京都 2 神着=1.6
824 27 23 21 34°05.6’ 139°25.6’ 6km M: 2.8
943 東京都 1 神着=0.7
825 27 23 24 詳細不明
944 東京都 1 阿古=1.1
826 27 23 31 34°04.9’ 139°25.9’ 14km M: 2.9
945 東京都 2 阿古=1.8
1 神着=0.8
827 27 23 33 詳細不明
946 東京都 1 阿古=0.9
828 27 23 34 34°05.9’ 139°23.8’ 15km M: 3.0
947 東京都 2 阿古=1.9
1 神着=0.9
829 27 23 39 34°05.9’ 139°22.6’ 15km M: 3.3
948 東京都 1 神津村役場*=1.0 神着=0.9
金長=0.8
830 27 23 40 34°04.7’ 139°25.4’ 14km M: 3.1
949 東京都 2 阿古=1.9
1 神着=0.9
831 27 23 41 詳細不明
950 東京都 1 阿古=0.5
832 27 23 45 34°05.7’ 139°24.3’ 12km M: 3.4
951 東京都 1 神着=0.8 神津村役場*=0.7
金長=0.6
833 27 23 48 詳細不明
952 東京都 1 阿古=1.1
834 27 23 50 詳細不明
953 東京都 2 阿古=1.6
835 27 23 51 34°05.4’ 139°25.7’ 13km M: 3.3
954 東京都 2 神着=1.7
836 27 23 53 詳細不明
955 東京都 2 阿古=1.6
837 27 23 58 詳細不明
956 東京都 1 阿古=0.6
838 27 23 59 詳細不明
957 東京都 2 阿古=1.6
839 28 00 00 詳細不明
958 東京都 2 阿古=1.5
840 28 00 01 詳細不明
959 東京都 1 阿古=0.5
841 28 00 03 詳細不明
960 東京都 1 阿古=0.8
842 28 00 03 34°04.7’ 139°25.0’ 12km M: 3.3
961 東京都 1 神着=1.1
843 28 00 05 詳細不明
962 東京都 1 阿古=0.9

番号 震源時 北緯 東経 深さ 規模
通番 日時分 各地の震度（計測震度）

844 28 00 07 34°05.1’ 139°24.0’ 13km M: 3.3
963 東京都 2 阿古=1.8
1 神着=1.0
845 28 00 09 34°04.8’ 139°25.1’ 14km M: 3.1
964 東京都 1 神着=0.8
846 28 00 11 詳細不明
965 東京都 1 阿古=0.8
847 28 00 13 34°05.2’ 139°23.9’ 13km M: 3.2
966 東京都 1 神着=0.8
848 28 00 16 詳細不明
967 東京都 1 阿古=0.8
849 28 00 17 34°04.0’ 139°24.3’ 15km M: 3.3
968 東京都 2 阿古=1.9
1 神着=0.8
850 28 00 18 詳細不明
969 東京都 1 阿古=1.1
851 28 00 19 34°07.0’ 139°24.1’ 17km M: 3.8
970 東京都 2 神着=2.0 金長=1.8
神津村役場*=1.6
1 新島村本村*=0.5 阿古=0.5
852 28 00 21 34°05.4’ 139°23.2’ 13km M: 3.3
971 東京都 1 神着=1.3 金長=0.8
853 28 00 22 34°05.8’ 139°23.7’ 15km M: 4.2
972 東京都 3 神着=2.9 神津村役場*=2.5
2 金長=2.3 新島村本村*=1.8
千葉県 1 館山市長須賀=0.8
854 28 00 23 詳細不明
973 東京都 2 神津村役場*=2.1 神着=1.7
855 28 00 24 34°06.9’ 139°23.1’ 15km M: 3.9
974 東京都 2 金長=2.2 神着=2.2
千葉県 1 館山市長須賀=0.5
856 28 00 25 詳細不明
975 東京都 2 阿古=1.5
857 28 00 27 詳細不明
976 東京都 1 金長=0.6 神津村役場*=0.6
858 28 00 28 34°08.3’ 139°19.4’ 23km M: 3.1
977 東京都 2 阿古=1.6
1 金長=1.3 神津村役場*=0.6
神着=0.5
859 28 00 30 34°06.0’ 139°23.8’ 15km M: 3.6
978 東京都 2 神着=1.6
1 金長=1.3 神津村役場*=1.3
新島村本村*=0.8
860 28 00 33 詳細不明
979 東京都 1 神着=0.7
861 28 00 34 34°06.0’ 139°24.6’ 14km M: 3.1
980 東京都 1 神着=0.9
862 28 00 36 34°05.0’ 139°23.5’ 16km M: 3.8
981 東京都 3 阿古=3.0
2 神着=2.4 金長=1.8
神津村役場*=1.7
1 新島村本村*=0.7
863 28 00 38 詳細不明
982 東京都 1 阿古=1.0
864 28 00 41 詳細不明
983 東京都 1 阿古=0.7
865 28 00 42 34°06.2’ 139°24.4’ 12km M: 3.1
984 東京都 2 阿古=1.5
1 神着=0.6
866 28 00 43 34°05.9’ 139°23.9’ 13km M: 3.3
985 東京都 1 神着=1.1
867 28 00 44 34°04.8’ 139°23.4’ 16km M: 3.4
987 東京都 1 神着=1.1 神津村役場*=0.6
868 28 00 49 34°04.9’ 139°24.0’ 15km M: 3.3
988 東京都 1 神着=0.9
869 28 00 51 34°05.9’ 139°24.1’ 13km M: 3.1
989 東京都 1 神着=0.9
870 28 00 53 詳細不明
990 東京都 1 神津村役場*=0.5
871 28 00 55 34°06.6’ 139°24.6’ 5km M: 3.8
991 東京都 3 阿古=2.6
2 神着=1.5
1 金長=0.8 神津村役場*=0.8
新島村本村*=0.7
872 28 00 56 詳細不明
992 東京都 1 阿古=1.1
873 28 01 01 詳細不明
993 東京都 1 阿古=0.7
874 28 01 02 34°05.4’ 139°26.5’ 15km M: 3.5
994 東京都 2 阿古=2.3
1 神着=0.8

番号 震源時 北緯 東経 深さ 規模
通番 日時分 各地の震度（計測震度）

875 28 01 04 詳細不明
995 東京都 2 阿古=1.5
876 28 01 05 詳細不明
996 東京都 1 阿古=0.9
877 28 01 08 34°05.4’ 139°23.1’ 16km M: 4.2
997 東京都 2 金長=2.3 神津村役場*=2.3
神着=2.3 新島村本村*=1.6
1 伊豆大島町差木地=0.5
千葉県 1 館山市長須賀=0.8
878 28 01 09 34°05.4’ 139°25.7’ 8km M: 3.3
998 東京都 1 神着=1.0
879 28 01 10 詳細不明
999 東京都 1 阿古=0.8
880 28 01 12 34°05.5’ 139°23.8’ 14km M: 3.4
1000 東京都 2 阿古=2.0
1 神着=0.8 神津村役場*=0.5
881 28 01 14 34°05.4’ 139°23.7’ 16km M: 3.4
1001 東京都 1 神着=1.1 神津村役場*=0.9
金長=0.8
882 28 01 17 詳細不明
1002 東京都 1 阿古=0.9
883 28 01 18 34°04.8’ 139°23.4’ 15km M: 3.0
1003 東京都 1 神津村役場*=0.9 神着=0.6
884 28 01 19 詳細不明
1004 東京都 1 金長=0.8
885 28 01 20 34°05.2’ 139°26.1’ 12km M: 2.8
1005 東京都 1 阿古=1.3
886 28 01 34 詳細不明
1006 東京都 1 阿古=0.7
887 28 01 37 詳細不明
1007 東京都 1 阿古=1.1
888 28 01 38 34°05.5’ 139°28.0’ 12km M: 3.2
1008 東京都 2 阿古=2.2
1 神津村役場*=0.7 神着=0.7
889 28 01 42 詳細不明
1009 東京都 1 阿古=0.5
890 28 01 50 詳細不明
1010 東京都 1 阿古=1.2
891 28 01 53 詳細不明
1011 東京都 1 阿古=0.5
892 28 01 56 詳細不明
1012 東京都 1 阿古=0.5
893 28 02 03 34°05.7’ 139°24.9’ 15km M: 3.2
1013 東京都 2 阿古=2.2
1 神着=0.9 神津村役場*=0.8
金長=0.6
894 28 02 03 詳細不明
1014 東京都 1 阿古=1.2
895 28 02 05 34°05.5’ 139°26.4’ 12km M: 3.0
1015 東京都 1 神着=1.1
896 28 02 08 34°06.8’ 139°23.5’ 14km M: 3.8
1016 東京都 2 金長=1.7 新島村本村*=1.5
神津村役場*=1.5
1 神着=1.4
897 28 02 11 34°04.8’ 139°26.6’ 12km M: 3.1
1017 東京都 1 神着=1.0
898 28 02 12 詳細不明
1018 東京都 1 阿古=1.3 神津村役場*=0.6
899 28 02 13 詳細不明
1019 東京都 1 金長=0.7
900 28 02 14 詳細不明
1020 東京都 1 阿古=0.8
901 28 02 22 34°05.4’ 139°23.6’ 15km M: 3.4
1021 東京都 1 神着=1.4 金長=0.6
902 28 02 24 詳細不明
1022 東京都 2 阿古=1.6
1 神津村役場*=0.9
903 28 02 25 詳細不明
1023 東京都 1 金長=1.1
904 28 02 29 34°06.0’ 139°24.5’ 15km M: 3.2
1024 東京都 1 神着=1.1
905 28 02 31 詳細不明
1025 東京都 1 阿古=1.2
906 28 02 32 34°05.6’ 139°24.4’ 16km M: 2.9
1026 東京都 1 神着=0.5
907 28 02 33 34°05.2’ 139°26.9’ 13km M: 2.8
1027 東京都 1 神着=0.6
908 28 02 34 詳細不明
1028 東京都 1 阿古=1.0

番号 震源時 北緯 東経 深さ 規模
通番 日時分 各地の震度（計測震度）

909 28 02 35 詳細不明
1029 東京都 1 阿古=0.5
910 28 02 36 詳細不明
1030 東京都 1 阿古=1.0
911 28 02 37 34°06.3’ 139°24.5’ 16km M: 3.4
1031 東京都 1 金長=1.3 神着=1.2
912 28 02 38 34°06.1’ 139°23.7’ 15km M: 3.2
1032 東京都 2 神着=1.5
913 28 02 46 34°06.7’ 139°24.9’ 14km M: 3.4
1033 東京都 1 神着=1.2 金長=0.5
914 28 02 48 34°05.3’ 139°23.7’ 17km M: 3.6
1034 東京都 2 神着=1.6
1 金長=1.2
915 28 02 50 34°05.2’ 139°23.5’ 15km M: 2.9
1035 東京都 1 神着=0.6
916 28 02 54 詳細不明
1036 東京都 1 阿古=0.5
917 28 02 55 詳細不明
1037 東京都 1 阿古=0.6
918 28 02 57 34°05.9’ 139°24.3’ 15km M: 2.9
1038 東京都 1 神着=0.7
919 28 02 58 詳細不明
1039 東京都 2 阿古=1.6
1 金長=0.5
920 28 03 05 34°05.2’ 139°26.1’ 8km M: 3.6
1040 東京都 1 神着=1.3 金長=1.1
神津村役場*=0.9
921 28 03 24 34°06.1’ 139°24.3’ 15km M: 3.7
1041 東京都 2 金長=2.0 神津村役場*=2.0
神着=1.9
922 28 03 41 詳細不明
1042 東京都 1 阿古=0.7
923 28 03 43 詳細不明
1043 東京都 1 阿古=0.6
924 28 03 44 詳細不明
1044 東京都 1 神津村役場*=0.5
925 28 03 46 詳細不明
1045 東京都 1 神着=0.7
926 28 03 46 34°04.6’ 139°24.7’ 18km M: 4.2
1046 東京都 4 金長=3.5
3 神津村役場*=3.4
2 神着=2.1
1 新島村本村*=1.3
伊豆大島町差木地=0.5
静岡県 1 南伊豆町下賀茂*=1.1
相良町相良*=0.8
河津町田中*=0.6
浅羽町浅名*=0.6
927 28 03 48 34°04.2’ 139°23.6’ 16km M: 3.2
1047 東京都 1 金長=0.8 神津村役場*=0.8
928 28 03 54 詳細不明
1048 東京都 1 阿古=0.6
929 28 04 03 34°06.1’ 139°23.9’ 15km M: 3.6
1049 東京都 1 神津村役場*=1.0 神着=1.0
金長=0.8
930 28 04 05 34°05.4’ 139°27.3’ 12km M: 3.3
1050 東京都 1 神着=1.0 金長=0.5
931 28 04 10 34°05.9’ 139°25.9’ 15km M: 3.2
1051 東京都 1 神着=0.7
932 28 04 14 34°06.4’ 139°23.4’ 14km M: 3.0
1052 東京都 2 阿古=2.0
1 神着=0.8
933 28 04 15 詳細不明
1053 東京都 1 阿古=1.0
934 28 04 16 34°05.1’ 139°27.0’ 14km M: 3.1
1054 東京都 1 神着=1.3
935 28 04 17 34°05.3’ 139°23.4’ 15km M: 3.8
1055 東京都 2 神着=1.7 神津村役場*=1.5
1 金長=1.3 新島村本村*=0.8
936 28 04 18 詳細不明
1056 東京都 1 金長=0.7
937 28 04 25 34°06.7’ 139°24.0’ 18km M: 3.2
1057 東京都 2 神着=1.5
1 金長=0.9 神津村役場*=0.9
938 28 04 26 34°05.1’ 139°26.8’ 13km M: 3.9
1058 東京都 3 神着=3.0
2 神津村役場*=1.8 金長=1.6
1 伊豆大島町差木地=0.5
新島村本村*=0.5
939 28 04 29 34°04.8’ 139°24.9’ 13km M: 2.9
1059 東京都 1 阿古=1.2 神津村役場*=0.8

番号 震源時 北緯 東経 深さ 規模
通番 日時分 各地の震度（計測震度）

金長=0.6
940 28 04 31 34°05.4’ 139°26.6’ 14km M: 3.1
1060 東京都 1 神着=1.0
941 28 04 34 詳細不明
1061 東京都 1 阿古=0.6
942 28 04 41 詳細不明
1062 東京都 1 阿古=0.5
943 28 04 47 34°05.5’ 139°27.4’ 10km M: 2.7
1063 東京都 2 阿古=1.6
1 神着=0.5
944 28 04 48 詳細不明
1064 東京都 1 阿古=0.7
945 28 04 51 34°04.3’ 139°25.3’ 10km M: 3.1
1065 東京都 2 神着=1.5
946 28 04 53 34°05.4’ 139°26.4’ 16km M: 3.5
1066 東京都 1 金長=1.3 神津村役場*=1.2
神着=1.2
947 28 04 55 詳細不明
1067 東京都 1 阿古=0.6
948 28 05 02 34°17.0’ 139°06.3’ 8km M: 2.5
1068 東京都 1 阿古=0.9
949 28 05 04 34°05.0’ 139°22.1’ 18km M: 2.6
1069 東京都 1 阿古=0.8
950 28 05 09 34°04.8’ 139°26.9’ 14km M: 3.4
1070 東京都 2 神着=1.5
951 28 05 14 34°05.4’ 139°23.8’ 18km M: 4.0
1071 東京都 3 阿古=3.1
2 神着=2.3 神津村役場*=2.1
金長=2.0
1 新島村本村*=1.3
伊豆大島町差木地=0.5
千葉県 1 館山市長須賀=0.6
952 28 05 17 34°06.3’ 139°24.2’ 16km M: 3.4
1072 東京都 1 神着=1.4 金長=1.3
神津村役場*=1.2
953 28 05 18 詳細不明
1073 東京都 1 阿古=1.0
954 28 05 22 34°05.2’ 139°25.2’ 15km M: 3.4
1074 東京都 2 神着=1.6
1 阿古=1.3 神津村役場*=0.5
955 28 05 26 34°06.4’ 139°23.6’ 14km M: 3.6
1075 東京都 3 阿古=2.6
2 神着=1.7
1 金長=1.0 神津村役場*=1.0
新島村本村*=0.5
956 28 05 27 34°04.9’ 139°25.4’ 17km M: 3.3
1076 東京都 1 神着=0.6
957 28 05 35 34°07.1’ 139°28.2’ 12km M: 2.8
1077 東京都 2 阿古=2.0
1 神着=0.8
958 28 05 36 詳細不明
1078 東京都 1 阿古=1.3
959 28 05 40 詳細不明
1079 東京都 1 阿古=0.8
960 28 05 42 詳細不明
1080 東京都 1 阿古=0.5
961 28 05 43 34°04.8’ 139°26.0’ 15km M: 3.6
1081 東京都 3 阿古=3.1
2 神着=2.2
1 神津村役場*=0.9 金長=0.8
新島村本村*=0.7
962 28 05 44 詳細不明
1082 東京都 2 阿古=1.8
1 金長=0.8 神着=0.6
963 28 05 45 詳細不明
1083 東京都 1 阿古=1.0
964 28 05 48 34°05.1’ 139°25.0’ 11km M: 2.9
1084 東京都 2 阿古=1.8
1 神着=0.6
965 28 05 52 34°05.4’ 139°25.8’ 12km M: 3.0
1085 東京都 1 神着=0.6
966 28 05 54 34°05.6’ 139°25.8’ 12km M: 3.0
1086 東京都 1 神着=1.2
967 28 05 57 詳細不明
1087 東京都 2 阿古=1.6
1 神着=0.5
968 28 06 03 34°01.6’ 139°25.6’ 20km M: 3.3
1088 東京都 1 神着=0.5
969 28 06 04 詳細不明
1089 東京都 1 阿古=1.1

番号　震源時　北緯　東経　深さ　規模
通番　日時分　各地の震度（計測震度）

970　28 06 08　詳細不明
1090　東京都　1　神着=0.5
971　28 06 10　詳細不明
1091　東京都　1　阿古=0.8
972　28 06 11　34°05.1’　139°24.5’　8km M: 2.8
1092　東京都　2　阿古=1.5
1　神着=0.5
973　28 06 12　詳細不明
1093　東京都　1　阿古=0.9
974　28 06 13　34°09.0’　139°23.4’　15km M: 2.6
1094　東京都　1　阿古=1.0　神着=0.8
975　28 06 23　34°06.8’　139°25.7’　14km M: 3.0
1095　東京都　1　神着=0.7
976　28 06 27　34°04.8’　139°25.5’　12km M: 3.1
1096　東京都　1　神着=1.3
977　28 06 28　詳細不明
1097　東京都　1　神着=0.7
978　28 06 35　34°04.1’　139°22.8’　16km M: 3.5
1099　東京都　1　神着=1.2　神津村役場*=0.5
979　28 06 38　34°04.6’　139°23.1’　16km M: 3.4
1100　東京都　1　神着=1.3
980　28 06 44　34°05.6’　139°24.2’　14km M: 3.5
1101　東京都　1　神着=1.4　神津村役場*=1.1
金長=1.0　新島村本村*=0.8
981　28 06 50　34°05.2’　139°25.9’　10km M: 3.2
1102　東京都　1　神着=1.1
982　28 06 51　34°04.5’　139°24.7’　13km M: 3.1
1103　東京都　1　神着=0.9
983　28 06 52　34°04.8’　139°23.3’　15km M: 3.1
1104　東京都　1　神着=0.7
984　28 07 01　詳細不明
1105　東京都　1　金長=0.5
985　28 07 06　34°05.7’　139°23.4’　15km M: 3.2
1106　東京都　1　神着=0.7
986　28 07 09　34°05.1’　139°26.0’　11km M: 2.7
1107　東京都　1　神着=0.8
987　28 07 13　34°06.2’　139°27.4’　11km M: 2.9
1108　東京都　1　神着=0.6
988　28 07 14　34°09.9’　139°22.4’　16km M: 3.2
1109　東京都　1　金長=0.9　新島村本村*=0.6
神津村役場*=0.6
989　28 07 37　34°05.5’　139°26.0’　10km M: 3.0
1110　東京都　1　神着=0.8
990　28 07 49　34°07.6’　139°23.9’　14km M: 3.5
1111　東京都　1　神着=1.3　金長=1.1
神津村役場*=0.9
新島村本村*=0.8
991　28 08 02　34°06.5’　139°26.7’　12km M: 3.5
1112　東京都　2　神着=2.2
992　28 08 11　34°05.5’　139°26.6’　14km M: 2.9
1113　東京都　1　神着=0.6
993　28 08 33　34°04.7’　139°22.3’　15km M: 3.2
1114　東京都　1　神着=0.8
994　28 08 39　34°05.1’　139°23.1’　15km M: 3.6
1115　東京都　2　神津村役場*=1.6　金長=1.5
1　神着=1.4
995　28 09 26　34°05.0’　139°25.6’　10km M: 3.1
1116　東京都　2　神着=1.5
996　28 09 30　34°06.7’　139°24.6’　14km M: 3.0
1117　東京都　1　神着=0.6
997　28 09 32　34°05.6’　139°24.4’　14km M: 3.2
1118　東京都　1　神着=0.7
998　28 09 35　34°04.9’　139°23.8’　16km M: 3.3
1119　東京都　1　神津村役場*=1.1　金長=1.0
神着=1.0　新島村本村*=0.6
999　28 09 49　34°05.4’　139°27.2’　13km M: 3.0
1120　東京都　1　神着=1.1
1000　28 09 59　34°06.1’　139°24.5’　18km M: 3.1
1121　東京都　1　金長=1.0　神着=1.0
神津村役場*=0.9
1001　28 10 03　34°07.8’　139°21.3’　15km M: 3.7
1122　東京都　2　神着=1.8
1　金長=1.4　神津村役場*=1.3
新島村本村*=1.0
1002　28 10 35　34°05.3’　139°23.0’　14km M: 3.4
1123　東京都　2　神着=1.5
1003　28 10 38　34°05.1’　139°23.3’　15km M: 3.0
1124　東京都　1　神着=0.6
1004　28 10 42　34°06.2’　139°23.5’　14km M: 3.5
1125　東京都　1　金長=1.4　神津村役場*=1.4

番号　震源時　北緯　東経　深さ　規模
通番　日時分　各地の震度（計測震度）

神着=1.4　新島村本村*=0.8
1005　28 10 43　34°05.2’　139°22.1’　15km M: 3.5
1126　東京都　1　神着=1.3　金長=0.9
1006　28 10 45　34°06.8’　139°24.0’　9km M: 2.7
1127　東京都　1　神着=0.5
1007　28 10 46　34°05.2’　139°22.5’　15km M: 3.4
1128　東京都　1　神着=1.4
1008　28 10 48　34°06.3’　139°24.3’　12km M: 3.0
1129　東京都　1　神着=0.8
1009　28 10 49　34°05.1’　139°23.3’　15km M: 3.1
1130　東京都　1　神着=0.6
1010　28 10 51　詳細不明
1131　東京都　3　神着=3.0
2　神津村役場*=1.9
1011　28 10 52　34°06.0’　139°22.7’　15km M: 4.0
1132　東京都　2　金長=1.8
1　神着=1.4　新島村本村*=1.1
1012　28 10 54　詳細不明
1133　東京都　2　神着=1.5
1013　28 10 55　34°05.9’　139°23.5’　15km M: 3.6
1134　東京都　1　金長=1.2　新島村本村*=0.5
1014　28 10 56　34°05.6’　139°23.6’　15km M: 3.1
1135　東京都　1　神着=0.7
1015　28 10 57　34°05.4’　139°23.9’　17km M: 3.0
1136　東京都　1　神着=0.6
1016　28 11 01　34°05.6’　139°22.5’　15km M: 3.3
1137　東京都　1　神着=1.0　神津村役場*=0.6
1017　28 11 06　34°05.9’　139°23.5’　12km M: 3.2
1138　東京都　1　金長=1.4　神津村役場*=1.2
神着=1.2
1018　28 11 07　詳細不明
1139　東京都　1　金長=0.7　神着=0.5
1019　28 11 09　34°05.5’　139°24.2’　13km M: 4.1
1140　東京都　2　神着=2.4　神津村役場*=1.7
金長=1.5
1　新島村本村*=1.2
1020　28 11 10　34°05.8’　139°23.5’　13km M: 3.3
1141　東京都　1　金長=1.3　神着=1.0
神津村役場*=0.8
1021　28 11 13　34°05.0’　139°21.5’　16km M: 3.3
1142　東京都　1　神津村役場*=0.8　金長=0.7
神着=0.6
1022　28 11 15　34°03.9’　139°22.3’　16km M: 3.4
1143　東京都　1　神津村役場*=1.2　神着=1.1
金長=1.0
1023　28 11 16　詳細不明
1144　東京都　1　神着=1.3　金長=0.5
1024　28 11 17　詳細不明
1145　東京都　1　神着=0.9　神津村役場*=0.5
1025　28 11 18　詳細不明
1146　東京都　1　神着=0.6
1026　28 11 19　34°04.9’　139°22.4’　17km M: 3.4
1147　東京都　1　神着=1.0　金長=0.9
神津村役場*=0.8
1027　28 11 20　詳細不明
1148　東京都　1　金長=0.7
1028　28 11 21　34°05.3’　139°23.3’　16km M: 4.3
1149　東京都　2　神着=2.4　金長=2.0
神津村役場*=1.8
1　新島村本村*=1.1
千葉県　1　館山市長須賀=1.0
1029　28 11 22　詳細不明
1150　東京都　2　神津村役場*=1.9
1030　28 11 26　34°06.2’　139°24.1’　15km M: 3.3
1151　東京都　1　神着=0.7　神津村役場*=0.6
1031　28 11 27　34°05.4’　139°23.6’　15km M: 3.4
1152　東京都　1　神津村役場*=0.9　神着=0.9
金長=0.6
1032　28 11 28　詳細不明
1153　東京都　1　金長=0.6
1033　28 11 29　詳細不明
1154　東京都　1　金長=1.2
1034　28 11 29　34°04.7’　139°22.4’　15km M: 3.8
1155　東京都　2　神着=1.6
1　神津村役場*=1.4　金長=1.3
1035　28 11 30　34°05.6’　139°23.5’　15km M: 4.0
1156　東京都　2　神着=1.8
1036　28 11 31　34°06.2’　139°23.3’　16km M: 3.1
1157　東京都　1　金長=0.7　神着=0.6

番号　震源時　北緯　東経　深さ　規模
通番　日時分　各地の震度（計測震度）

1037　28 11 33　詳細不明
1158　東京都　1　神着=1.0　神津村役場*=0.5
1038　28 11 36　34°05.1’　139°23.3’　17km M: 3.6
1159　東京都　2　神着=1.7
1　神津村役場*=0.8　金長=0.7
1039　28 11 37　34°05.6’　139°21.4’　13km M: 3.9
1160　東京都　2　神着=1.8　神津村役場*=1.6
金長=1.5
1　新島村本村*=1.1
1040　28 11 38　34°04.6’　139°23.5’　17km M: 3.6
1161　東京都　1　金長=1.4　神着=1.4
1041　28 11 40　34°05.1’　139°23.8’　17km M: 3.2
1162　東京都　1　金長=0.7　神着=0.5
1042　28 11 41　34°10.2’　139°26.1’　17km M: 3.1
1163　東京都　1　神着=0.7
1043　28 11 43　34°05.6’　139°22.2’　15km M: 3.7
1164　東京都　2　神着=1.9
1　神津村役場*=1.3　金長=1.1
新島村本村*=0.8
1044　28 11 44　34°07.0’　139°23.8’　14km M: 3.4
1165　東京都　1　神着=1.4　神津村役場*=1.3
金長=1.2
1045　28 11 45　34°06.4’　139°23.0’　14km M: 3.7
1166　東京都　2　神着=1.5
1　新島村本村*=0.8　金長=0.7
神津村役場*=0.5
1046　28 11 46　34°05.6’　139°23.8’　15km M: 3.5
1167　東京都　1　神着=1.1　金長=1.0
1047　28 11 48　34°05.8’　139°23.3’　15km M: 3.6
1168　東京都　1　神着=1.2　神津村役場*=0.6
1048　28 11 50　詳細不明
1169　東京都　2　神着=2.0
1049　28 11 51　34°05.9’　139°22.5’　16km M: 3.9
1170　東京都　2　神着=2.0　神津村役場*=1.9
金長=1.8
1　新島村本村*=1.2
1050　28 11 54　34°08.0’　139°25.6’　13km M: 3.3
1171　東京都　1　神着=0.6
1051　28 11 55　34°05.5’　139°23.8’　16km M: 3.5
1172　東京都　1　神津村役場*=0.8　金長=0.7
神着=0.7
1052　28 11 56　34°06.2’　139°23.9’　16km M: 3.6
1173　東京都　2　神着=1.9
1053　28 11 58　詳細不明
1174　東京都　2　神着=1.9
1054　28 11 59　34°05.6’　139°21.3’　16km M: 4.2
1175　東京都　2　神着=2.1　金長=2.0
新島村本村*=1.7
1　伊豆大島町差木地=0.5
千葉県　1　館山市長須賀=0.6
静岡県　1　河津町田中*=0.5
1055　28 12 00　詳細不明
1176　東京都　2　金長=2.0
1　神着=0.6
1056　28 12 01　34°05.8’　139°22.9’　15km M: 3.7
1177　東京都　1　金長=1.0　神津村役場*=1.0
1057　28 12 01　34°07.1’　139°22.9’　13km M: 3.7
1178　東京都　2　神着=2.1
1　金長=1.1　新島村本村*=0.6
1058　28 12 02　詳細不明
1179　東京都　1　神着=1.2
1059　28 12 04　34°05.3’　139°22.0’　15km M: 3.3
1180　東京都　1　神着=1.0　金長=0.7
1060　28 12 05　詳細不明
1181　東京都　1　神津村役場*=0.8　金長=0.6
1061　28 12 08　詳細不明
1182　東京都　1　神着=0.9
1062　28 12 08　34°05.4’　139°23.5’　17km M: 4.1
1183　東京都　3　神着=2.8
2　神津村役場*=2.2　金長=2.1
新島村本村*=1.5
千葉県　1　館山市長須賀=0.7
1063　28 12 09　詳細不明
1184　東京都　2　神着=1.5
1　金長=0.8
1064　28 12 10　詳細不明
1185　東京都　1　金長=1.3
1065　28 12 11　34°06.0’　139°21.6’　15km M: 3.6
1186　東京都　2　神着=1.7
1　金長=1.1　新島村本村*=0.5

番号 震源時 北緯 東経 深さ 規模
通番 日時分 各地の震度（計測震度）

1066 28 12 12 詳細不明
1187 東京都 1 金長=0.5

1067 28 12 14 34°06.7’ 139°22.5’ 16km M: 4.4
1188 東京都 3 金長=3.3 神津村役場*=3.0
神着=2.9
2 新島村本村*=2.3 坪田=1.8
1 伊豆大島町元町=1.2
伊豆大島町差木地=1.0
千葉県 1 館山市長須賀=0.9
静岡県 1 河津町田中*=0.9
南伊豆町下賀茂*=0.7
相良町相良*=0.7

1068 28 12 17 34°05.9’ 139°23.9’ 15km M: 4.2
1189 東京都 2 神着=2.4 神津村役場*=1.9
金長=1.8
1 坪田=1.4
千葉県 1 館山市長須賀=0.6

1069 28 12 22 34°06.9’ 139°23.3’ 16km M: 3.1
1190 28 12 22 34°09.9’ 139°23.8’ 15km M: 3.0
(注) 東京都 1 神着=0.6

1070 28 12 23 34°05.0’ 139°23.2’ 14km M: 3.3
1191 28 12 23 34°05.3’ 139°23.8’ 13km M: 3.2
(注) 東京都 1 神津村役場*=0.8 金長=0.7
神着=0.6

1071 28 12 24 34°06.3’ 139°22.4’ 16km M: 3.7
1192 東京都 1 神着=1.3 金長=1.2
新島村本村*=0.7

1072 28 12 25 34°05.6’ 139°23.3’ 15km M: 3.6
1193 東京都 2 神着=1.9
1 神津村役場*=1.1 金長=1.0
坪田=0.6

1073 28 12 27 34°05.1’ 139°23.0’ 15km M: 3.1
1194 東京都 1 神着=1.1 神津村役場*=0.6

1074 28 12 28 34°06.3’ 139°24.3’ 16km M: 3.4
1195 東京都 1 神着=0.6 金長=0.5

1075 28 12 30 34°05.3’ 139°22.6’ 11km M: 2.9
1196 東京都 1 神着=1.1 神津村役場*=1.0

1076 28 12 31 34°06.8’ 139°22.4’ 16km M: 3.6
1197 東京都 1 神着=1.1 金長=1.0

1077 28 12 32 34°05.3’ 139°22.9’ 14km M: 3.5
1198 東京都 1 神着=1.2 神津村役場*=1.0
金長=0.8

1078 28 12 33 詳細不明
1199 東京都 1 金長=1.0

1079 28 12 40 34°05.5’ 139°24.2’ 17km M: 4.5
1200 東京都 4 神着=3.6
3 坪田=2.5
2 神津村役場*=2.2 金長=2.1
新島村本村*=1.5
1 伊豆大島町差木地=1.0
千葉県 2 館山市長須賀=1.9
1 鴨川市八色=0.8
勝浦市墨名=0.7
神奈川県 1 横浜泉区岡津町*=1.2
横浜南区別所*=1.0
横浜磯子区洋光台*=1.0
横浜戸塚区戸塚町*=0.9
横浜栄区小菅が谷*=0.8
横浜戸塚区平戸町*=0.7
横浜泉区和泉町*=0.7
横浜中区山手町=0.6
横須賀市武=0.5

1080 28 12 41 34°06.0’ 139°23.2’ 15km M: 3.2
1201 東京都 1 神着=0.7

1081 28 12 43 34°07.4’ 139°23.6’ 11km M: 3.1
1202 東京都 1 神着=1.1

1082 28 12 44 詳細不明
1203 東京都 1 金長=1.0 神津村役場*=1.0

1083 28 12 45 詳細不明
1204 東京都 1 神着=1.0

1084 28 12 46 34°07.7’ 139°22.2’ 16km M: 3.5
1205 東京都 2 金長=1.7
1 神津村役場*=1.3 神着=1.1
新島村本村*=0.9

1085 28 12 47 34°05.5’ 139°24.0’ 15km M: 3.2
1206 東京都 1 神着=0.7 神津村役場*=0.6
金長=0.5

1086 28 12 48 34°08.5’ 139°24.3’ 14km M: 3.1
1207 東京都 1 神着=0.8

1087 28 12 49 34°05.8’ 139°21.4’ 18km M: 3.3
1208 東京都 1 神着=1.0 金長=0.9
神津村役場*=0.7

番号 震源時 北緯 東経 深さ 規模
通番 日時分 各地の震度（計測震度）

1088 28 12 51 34°05.4’ 139°23.2’ 15km M: 3.5
1209 東京都 1 神着=1.2 神津村役場*=1.1
金長=1.1

1089 28 12 52 34°05.6’ 139°24.5’ 16km M: 3.3
1210 東京都 1 金長=1.0 神着=0.9

1090 28 12 55 34°07.1’ 139°21.9’ 16km M: 3.3
1211 東京都 1 金長=1.3 神着=1.1
神津村役場*=0.9

1091 28 12 58 34°06.0’ 139°22.2’ 15km M: 3.0
1212 東京都 1 神津村役場*=1.1 金長=0.7
神着=0.6

1092 28 12 59 34°06.6’ 139°23.1’ 16km M: 3.4
1213 東京都 1 金長=1.3 神着=1.1

1093 28 13 00 34°07.2’ 139°23.7’ 14km M: 3.0
1214 28 13 00 34°05.4’ 139°22.9’ 16km M: -.-
(注) 東京都 1 神着=0.7

1094 28 13 02 34°06.7’ 139°22.2’ 18km M: 3.5
1215 東京都 2 神着=1.5
1 金長=1.4 神津村役場*=1.2

1095 28 13 04 詳細不明
1216 東京都 1 金長=1.0 神着=0.9

1096 28 13 07 34°07.2’ 139°23.5’ 15km M: 2.7
1217 東京都 1 神着=0.6 金長=0.5

1097 28 13 08 34°06.3’ 139°21.4’ 18km M: 3.7
1218 東京都 2 金長=1.8 神津村役場*=1.7
神着=1.7
1 新島村本村*=1.0 坪田=0.6

1098 28 13 10 34°06.8’ 139°22.7’ 15km M: 2.9
1219 東京都 1 金長=0.9 神着=0.7

1099 28 13 11 34°07.3’ 139°24.2’ 16km M: 3.3
1220 東京都 1 神着=1.3 神津村役場*=0.9
金長=0.9

1100 28 13 12 34°06.8’ 139°22.7’ 16km M: 3.1
1221 東京都 1 金長=1.0 神着=0.9

1101 28 13 14 34°07.5’ 139°22.9’ 16km M: 3.1
28 13 14 34°05.0’ 139°20.9’ 15km M: 3.0
1222 東京都 1 神着=1.0 金長=0.7

1102 28 13 15 34°08.1’ 139°23.9’ 15km M: 2.6
1223 東京都 1 神着=0.6 金長=0.5

1103 28 13 16 詳細不明
1224 東京都 1 金長=0.6 神津村役場*=0.5

1104 28 13 17 34°05.9’ 139°24.0’ 17km M: 3.2
1225 東京都 1 神津村役場*=0.8 金長=0.6
神着=0.5

1105 28 13 21 34°07.2’ 139°22.6’ 14km M: 3.2
1226 東京都 1 神着=1.3

1106 28 13 22 詳細不明
1227 東京都 1 金長=0.5

1107 28 13 28 34°06.4’ 139°21.2’ 15km M: 3.5
1228 28 13 28 34°06.8’ 139°23.3’ 15km M: 3.1
(注) 東京都 1 神着=1.3 金長=1.2
神津村役場*=1.0
新島村本村*=0.9

1108 28 13 32 34°07.1’ 139°21.2’ 17km M: 3.4
1229 28 13 32 34°06.5’ 139°20.9’ 15km M: 3.2
(注) 東京都 1 金長=1.2 神着=1.2
神津村役場*=1.1

1109 28 13 33 34°07.0’ 139°22.7’ 17km M: 3.3
1230 東京都 1 金長=1.1 神着=1.0

1110 28 13 34 34°06.2’ 139°23.1’ 17km M: 2.9
1231 東京都 1 金長=1.2 神着=1.0

1111 28 13 35 詳細不明
1232 東京都 1 金長=0.7

1112 28 13 37 34°06.1’ 139°21.4’ 17km M: 3.9
1233 東京都 2 神着=2.3 神津村役場*=2.1
金長=2.1
1 新島村本村*=1.4 坪田=1.1

1113 28 13 38 詳細不明
1234 東京都 1 金長=0.6

1114 28 13 38 34°08.8’ 139°24.1’ 16km M: 3.2
1235 東京都 1 神着=0.6

1115 28 13 40 詳細不明
1236 東京都 1 金長=0.5

1116 28 13 41 34°07.0’ 139°24.6’ 15km M: 3.3
1237 東京都 1 神着=0.9 神津村役場*=0.8
金長=0.6

1117 28 13 42 詳細不明
1238 東京都 1 金長=0.6

1118 28 13 50 34°07.0’ 139°21.6’ 17km M: 3.6
1239 東京都 2 金長=2.0 神津村役場*=1.7
1 神着=1.2 新島村本村*=0.6

番号 震源時 北緯 東経 深さ 規模
通番 日時分 各地の震度（計測震度）

1119 28 13 51 詳細不明
1240 東京都 1 金長=1.0

1120 28 13 53 34°07.4’ 139°23.1’ 15km M: 3.2
1241 東京都 2 金長=1.5
1 神着=1.3 新島村本村*=0.6

1121 28 13 55 詳細不明
1242 東京都 1 金長=1.4

1122 28 13 56 34°08.0’ 139°24.6’ 15km M: 3.8
1243 28 13 56 34°07.5’ 139°22.4’ 15km M: 3.6
(注) 東京都 2 神着=2.1 神津村役場*=1.7
1 新島村本村*=1.3 坪田=1.0

1123 28 13 58 詳細不明
1244 東京都 1 神津村役場*=0.9

1124 28 13 58 34°07.1’ 139°23.0’ 16km M: 3.4
1245 東京都 1 神着=1.1 神津村役場*=0.9

1125 28 13 59 34°07.2’ 139°24.2’ 16km M: 3.0
1246 東京都 1 神津村役場*=0.6 神着=0.5

1126 28 14 01 詳細不明
1247 東京都 1 金長=0.7

1127 28 14 03 34°06.4’ 139°21.7’ 18km M: 3.7
1248 東京都 2 神津村役場*=1.9 神着=1.7
1 新島村本村*=0.8

1128 28 14 04 34°06.5’ 139°21.0’ 15km M: 3.5
1249 東京都 1 神着=1.2

1129 28 14 07 詳細不明
1250 東京都 1 金長=0.6

1130 28 14 09 34°07.1’ 139°23.2’ 16km M: 2.9
1251 東京都 1 神着=1.0 神津村役場*=0.5

1131 28 14 10 詳細不明
1252 東京都 1 金長=0.8

1132 28 14 13 34°06.7’ 139°22.2’ 16km M: 3.2
1253 東京都 1 神着=0.7 神津村役場*=0.6

1133 28 14 14 34°07.1’ 139°20.7’ 16km M: 3.3
1254 東京都 1 神津村役場*=1.2 神着=1.2

1134 28 14 20 34°06.2’ 139°21.2’ 17km M: 4.4
1255 東京都 3 金長=3.3 神津村役場*=3.1
神着=2.5
2 新島村本村*=2.2 坪田=1.5
1 伊豆大島町元町=1.0
伊豆大島町差木地=0.9
千葉県 1 館山市長須賀=0.6
静岡県 1 河津町田中*=0.7
相良町相良*=0.5

1135 28 14 21 詳細不明
1256 東京都 2 金長=1.5

1136 28 14 23 34°06.2’ 139°22.7’ 15km M: 2.8
1257 東京都 1 金長=0.8 神津村役場*=0.6
神着=0.6

1137 28 14 27 34°06.6’ 139°21.6’ 17km M: 3.3
1258 東京都 1 金長=1.2 神津村役場*=1.0
神着=0.9

1138 28 14 29 34°07.3’ 139°21.8’ 16km M: 3.1
1259 東京都 1 金長=0.9 神着=0.7

1139 28 14 32 34°06.1’ 139°20.7’ 16km M: 3.6
1260 東京都 2 神着=1.8
1 神津村役場*=1.3 金長=1.2
新島村本村*=0.9 坪田=0.5

1140 28 14 33 34°07.5’ 139°22.7’ 15km M: 3.2
1261 東京都 1 金長=1.0 神着=0.5

1141 28 14 34 34°06.6’ 139°21.6’ 17km M: 3.6
1262 東京都 1 神着=1.2

1142 28 14 35 詳細不明
1263 東京都 2 金長=1.5
1 神着=0.9

1143 28 14 36 34°05.8’ 139°22.2’ 17km M: 2.9
1264 東京都 1 金長=0.7

1144 28 14 38 34°07.0’ 139°22.3’ 16km M: 3.0
1265 東京都 1 神着=0.7 金長=0.6

1145 28 14 44 34°06.6’ 139°21.6’ 17km M: 3.5
1266 東京都 2 金長=1.8 神津村役場*=1.5
1 神着=1.4 新島村本村*=0.5

1146 28 14 45 34°06.5’ 139°21.7’ 15km M: 3.1
1267 東京都 1 金長=0.6 神着=0.6

1147 28 14 46 34°05.7’ 139°22.6’ 17km M: 3.4
1268 東京都 1 神着=1.4 金長=0.6

1148 28 14 51 34°06.1’ 139°21.8’ 17km M: 3.2
1269 東京都 1 神津村役場*=1.3 神着=1.1

1149 28 14 52 34°07.1’ 139°21.5’ 14km M: 3.5
1270 東京都 2 金長=1.8
1 新島村本村*=0.8 神着=0.5

番号 震源時 北緯 東経 深さ 規模
通番 日時分 各地の震度（計測震度）

1150 28 14 53 34°06.1’ 139°20.6’ 15km M: 3.0
1271 東京都 1 金長=0.5
1151 28 14 54 詳細不明
1272 東京都 1 金長=1.3 神着=0.8
1152 28 14 57 34°06.8’ 139°20.5’ 16km M: 3.2
1273 東京都 1 神着=1.1 金長=0.9
1153 28 14 59 34°06.8’ 139°21.6’ 16km M: 3.7
1274 東京都 2 金長=1.9 神着=1.7
1 新島村本村*=0.7
1154 28 14 59 34°06.7’ 139°21.6’ 14km M: 3.4
1275 東京都 1 神着=1.4 金長=1.0
1155 28 15 00 34°07.3’ 139°22.6’ 13km M: 3.4
1276 東京都 2 金長=2.0 神津村役場*=2.0
1 神着=0.9
1156 28 15 01 34°06.6’ 139°21.3’ 14km M: 3.7
1277 東京都 2 神着=1.9
1 新島村本村*=1.2 金長=1.2
坪田=0.6
1157 28 15 03 34°07.8’ 139°23.4’ 10km M: 3.2
1278 東京都 1 神着=0.5
1158 28 15 03 34°07.8’ 139°18.5’ 1km M: 3.3
1279 東京都 1 金長=1.1 神着=0.9
1159 28 15 05 34°06.5’ 139°21.1’ 13km M: 3.2
1280 東京都 1 金長=0.8 神津村役場*=0.7
神着=0.5
1160 28 15 07 34°06.0’ 139°21.3’ 15km M: 3.3
1281 東京都 2 金長=1.6
1 新島村本村*=1.3 神着=1.3
1161 28 15 08 34°06.5’ 139°23.5’ 17km M: 3.6
1282 東京都 2 金長=1.6
1 神津村役場*=1.4 神着=1.0
1162 28 15 13 詳細不明
1283 東京都 1 金長=1.0 神津村役場*=0.9
1163 28 15 16 34°05.3’ 139°23.4’ 17km M: 4.0
1284 東京都 3 神着=2.8
2 坪田=1.7
1 金長=1.4 神津村役場*=1.4
新島村本村*=0.9
1164 28 15 17 34°04.4’ 139°22.2’ 18km M: 3.0
1285 東京都 1 金長=0.7 神着=0.6
1165 28 15 19 34°05.9’ 139°23.1’ 15km M: 3.2
1286 東京都 1 金長=1.1 神着=1.1
神津村役場*=1.0
1166 28 15 23 詳細不明
1287 東京都 1 金長=0.5 神津村役場*=0.5
1167 28 15 24 34°07.4’ 139°22.8’ 15km M: 3.2
1288 東京都 1 金長=0.7 神着=0.6
1168 28 15 29 34°07.2’ 139°21.8’ 14km M: 3.3
1289 東京都 1 金長=0.8 神着=0.7
1169 28 15 30 詳細不明
1290 東京都 1 神着=1.2 金長=1.1
神津村役場*=0.9
1170 28 15 32 詳細不明
1291 東京都 1 金長=0.7 神着=0.6
1171 28 15 33 詳細不明
1292 東京都 1 神着=1.3 金長=1.0
神津村役場*=0.7
1172 28 15 36 詳細不明
1293 東京都 1 金長=0.9 神着=0.8
神津村役場*=0.7
1173 28 15 37 詳細不明
1294 東京都 1 金長=1.1 神着=0.8
1174 28 15 38 詳細不明
1295 東京都 3 金長=2.9 神着=2.9
神津村役場*=2.8
2 新島村本村*=2.4 坪田=1.9
1 伊豆大島町差木地=1.2
伊豆大島町元町=1.1
千葉県 1 館山市長須賀=1.2
神奈川県 1 横浜中区山手町=1.3
横浜南区別所*=1.2
横浜泉区岡津町*=1.1
横浜金沢区寺前*=0.8
横須賀市武=0.5
静岡県 1 河津町田中*=1.1
伊豆長岡町長岡*=1.1
相良町相良*=1.1
函南町仁田*=0.7
戸田村戸田*=0.7
小笠町赤土*=0.7
賀茂村宇久須*=0.6
韮山町四日町*=0.5

番号 震源時 北緯 東経 深さ 規模
通番 日時分 各地の震度（計測震度）

東伊豆町稲取*=0.5
1175 28 15 40 34°07.3’ 139°21.1’ 17km M: 3.4
1296 東京都 1 金長=1.0 神着=0.7
1176 28 15 41 34°06.8’ 139°21.1’ 17km M: 3.6
1297 東京都 1 神着=1.4 金長=0.9
神津村役場*=0.7
1177 28 15 48 34°08.3’ 139°22.1’ 17km M: 3.8
1298 東京都 2 金長=2.0 神着=1.5
1 新島村本村*=0.9 坪田=0.5
1178 28 15 50 34°07.4’ 139°23.8’ 17km M: 2.6
1299 東京都 1 神着=0.8 神津村役場*=0.6
金長=0.6
1179 28 15 51 34°07.2’ 139°22.6’ 16km M: 3.1
1300 東京都 1 金長=0.9 神着=0.7
1180 28 15 52 34°07.1’ 139°23.4’ 15km M: 3.8
1301 東京都 2 神着=1.8
1 金長=1.3 坪田=0.7
1181 28 15 53 詳細不明
1302 東京都 2 神津村役場*=1.5
1 新島村本村*=0.6
1182 28 15 54 34°06.6’ 139°22.1’ 16km M: 3.1
1303 東京都 1 金長=0.7 神津村役場*=0.5
神着=0.5
1183 28 15 55 34°06.1’ 139°20.7’ 16km M: 4.1
1304 東京都 3 金長=2.6
2 神津村役場*=2.4 神着=2.2
1 新島村本村*=1.4 坪田=1.0
1184 28 15 56 34°09.1’ 139°23.1’ 15km M: 3.6
1305 東京都 2 神着=1.6
1 金長=1.2 坪田=0.6
1185 28 15 57 34°07.4’ 139°22.5’ 16km M: 3.2
1306 東京都 1 金長=1.0 神津村役場*=0.8
神着=0.8
1186 28 15 58 詳細不明
1307 東京都 1 金長=0.6
1187 28 15 59 34°07.1’ 139°22.9’ 17km M: 3.3
1308 東京都 1 金長=1.3 神津村役場*=1.3
神着=0.7
1188 28 16 02 34°06.6’ 139°21.8’ 15km M: 3.2
1309 東京都 1 神着=0.9 金長=0.7
1189 28 16 03 34°06.9’ 139°21.8’ 15km M: 3.4
1310 東京都 1 金長=0.9 神着=0.8
神津村役場*=0.5
1190 28 16 05 34°07.2’ 139°19.1’ 13km M: 3.4
1311 東京都 2 金長=1.6 神津村役場*=1.6
1 神着=1.0 新島村本村*=0.6
1191 28 16 16 34°06.7’ 139°23.9’ 16km M: 3.0
1312 東京都 1 神着=1.1 金長=0.5
1192 28 16 19 34°05.7’ 139°22.9’ 13km M: 3.5
1313 東京都 2 神着=2.1
1 金長=1.0 神津村役場*=0.9
坪田=0.8 新島村本村*=0.7
1193 28 16 20 詳細不明
1314 東京都 1 金長=0.5
1194 28 16 21 34°07.1’ 139°19.6’ 15km M: 3.7
1315 東京都 2 金長=2.1 神津村役場*=2.0
神着=1.9
1 新島村本村*=1.1 坪田=0.8
1195 28 16 24 34°06.1’ 139°23.6’ 12km M: 3.0
1316 東京都 1 神着=0.6
1196 28 16 25 詳細不明
1317 東京都 1 金長=0.5
1197 28 16 36 34°06.7’ 139°23.3’ 14km M: 3.2
1318 東京都 1 神着=0.8 金長=0.5
1198 28 16 48 34°05.9’ 139°20.6’ 15km M: 3.1
1319 東京都 2 神着=1.7
1199 28 16 49 34°07.3’ 139°23.3’ 15km M: 3.7
1320 東京都 2 金長=1.9 神津村役場*=1.6
1 新島村本村*=1.1
1200 28 16 49 34°07.1’ 139°22.2’ 15km M: 3.7
1321 東京都 2 神着=1.7
1 金長=0.9 坪田=0.5
1201 28 16 51 34°08.1’ 139°21.6’ 15km M: 4.0
1322 東京都 3 金長=2.5
2 神津村役場*=2.0
新島村本村*=1.7
1 神着=1.4 坪田=0.9
1202 28 16 52 詳細不明
1323 東京都 1 金長=0.5 神着=0.5
1203 28 16 53 詳細不明
1324 東京都 1 金長=0.7

番号 震源時 北緯 東経 深さ 規模
通番 日時分 各地の震度（計測震度）

1204 28 16 58 34°06.4’ 139°22.2’ 16km M: 3.3
1325 東京都 1 神着=1.1 金長=0.6
1205 28 17 01 34°06.4’ 139°23.3’ 15km M: 3.3
1326 東京都 1 神着=1.0
1206 28 17 01 詳細不明
1327 東京都 2 金長=1.6
1 神着=1.4 神津村役場*=1.2
1207 28 17 02 34°06.8’ 139°20.8’ 16km M: 3.5
1328 東京都 1 神津村役場*=1.2 金長=0.7
1208 28 17 07 34°07.6’ 139°21.4’ 18km M: 3.2
z1329 東京都 1 神津村役場*=0.6 神着=0.6
1209 28 17 13 34°07.6’ 139°24.1’ 16km M: 2.8
1330 東京都 1 神着=0.6
1210 28 17 16 34°06.5’ 139°21.2’ 17km M: 3.8
1331 東京都 2 神着=1.9 神津村役場*=1.7
1 新島村本村*=1.1 坪田=0.7
1211 28 17 18 34°07.7’ 139°24.1’ 14km M: 3.1
1332 東京都 1 神着=1.1
1212 28 17 23 34°10.6’ 139°22.0’ 19km M: 3.3
1333 東京都 1 神津村役場*=1.1 金長=0.9
1213 28 17 25 34°07.1’ 139°21.8’ 15km M: 3.0
1334 東京都 1 神着=0.8 神津村役場*=0.5
1214 28 17 35 34°09.7’ 139°20.7’ 19km M: 4.0
1335 東京都 2 神着=1.7 新島村本村*=1.6
神津村役場*=1.5
1 坪田=0.8
1215 28 17 41 34°05.9’ 139°22.0’ 15km M: 3.2
1336 東京都 1 神着=1.2
1216 28 17 43 34°06.6’ 139°20.8’ 15km M: 3.8
1337 東京都 2 神着=1.8 神津村役場*=1.7
金長=1.6
1 新島村本村*=0.9 坪田=0.5
1217 28 17 44 詳細不明
1338 東京都 2 神着=1.7
1 坪田=0.5
1218 28 17 45 34°05.7’ 139°22.4’ 15km M: 3.6
1339 東京都 1 神着=1.1
1219 28 17 50 34°04.8’ 139°21.2’ 16km M: 3.1
1340 東京都 1 金長=1.1 神津村役場*=1.0
1220 28 17 52 34°06.2’ 139°22.4’ 19km M: 3.8
1341 東京都 3 金長=2.5
2 神津村役場*=2.2 神着=1.9
新島村本村*=1.6
1 坪田=0.7
1221 28 17 55 詳細不明
1342 東京都 1 神津村役場*=0.6
1222 28 17 56 34°04.7’ 139°23.2’ 17km M: 3.3
1343 東京都 1 神着=1.1 神津村役場*=0.6
1223 28 18 07 34°05.8’ 139°23.3’ 17km M: 3.3
1344 東京都 1 神着=0.7
1224 28 18 09 34°05.6’ 139°23.3’ 14km M: 3.0
1345 東京都 1 神着=0.6
1225 28 18 11 34°06.9’ 139°22.4’ 19km M: 3.0
1346 東京都 1 金長=1.4 神津村役場*=1.3
1226 28 18 11 34°06.1’ 139°23.4’ 17km M: 3.4
1347 東京都 1 神着=1.4
1227 28 18 16 34°07.3’ 139°22.1’ 18km M: 3.2
z1348 東京都 1 神着=0.7 神津村役場*=0.6
1228 28 18 18 34°04.9’ 139°23.9’ 17km M: 3.6
1349 東京都 1 神津村役場*=1.3 神着=1.2
金長=1.1
1229 28 18 24 34°09.1’ 139°19.1’ 17km M: 3.1
1350 東京都 1 金長=0.5
1230 28 18 25 34°10.8’ 139°21.7’ 14km M: 5.0
1351 東京都 4 新島村本村*=3.5
3 神着=3.1
2 坪田=1.9
伊豆大島町差木地=1.8
伊豆大島町元町=1.6
1 八丈町大賀郷=0.7
八丈町三根=0.6
静岡県 2 賀茂村宇久須*=1.7
1 南伊豆町下賀茂*=1.4
伊豆長岡町長岡*=1.4
戸田村戸田*=1.4
相良町相良*=1.4
小笠町赤土*=1.4
河津町田中*=1.3
下田市東本郷*=1.3
函南町仁田*=1.1
東伊豆町稲取*=1.0
西伊豆町仁科*=0.9

番号 震源時 北緯 東経 深さ 規模
通番 日時分 各地の震度（計測震度）

韮山町四日町＊=0.8
天城湯ヶ島町市山＊=0.6
熱海市網代=0.5
大仁町田京＊=0.5
浅羽町浅名＊=0.5
千葉県 1 館山市長須賀=1.1
神奈川県 1 横浜南区別所＊=1.2
横浜中区山手町=1.1
横浜金沢区寺前＊=1.0
横浜磯子区洋光台＊=0.8
横須賀市武=0.8
長野県 1 長野南牧村海ノ口＊=0.5

1231 28 18 26 詳細不明
1352 東京都 1 新島村本村＊=1.1

1232 28 18 27 34°07.7’ 139°22.0’ 14km M: 3.6
1353 東京都 1 神着=1.0

1233 28 18 29 34°06.2’ 139°21.5’ 15km M: 3.4
1354 東京都 1 神着=1.2 金長=0.9
神津村役場＊=0.6
新島村本村＊=0.6

1234 28 18 30 34°04.8’ 139°20.5’ 14km M: 3.2
1355 東京都 1 神着=1.1

1235 28 18 31 34°06.5’ 139°21.3’ 16km M: 4.4
1356 東京都 2 神着=2.1 神津村役場＊=1.9
1 新島村本村＊=1.4 坪田=1.1
静岡県 1 伊豆長岡町長岡＊=0.6
相良町相良＊=0.6

1236 28 18 33 34°08.6’ 139°20.4’ 17km M: 3.1
1357 東京都 1 神着=0.5

1237 28 18 37 34°07.7’ 139°21.7’ 17km M: 4.1
1358 東京都 3 金長=3.2 神津村役場＊=2.8
2 新島村本村＊=1.8 神着=1.8
1 坪田=0.7
静岡県 1 河津町田中＊=0.6
南伊豆町下賀茂＊=0.6

1238 28 18 38 34°05.7’ 139°22.6’ 19km M: 3.5
1359 東京都 1 神着=1.4

1239 28 18 39 34°06.9’ 139°21.8’ 18km M: 3.5
1360 東京都 2 神着=1.7

1240 28 18 40 34°06.4’ 139°21.6’ 17km M: 3.1
1361 東京都 1 神着=0.5

1241 28 18 41 詳細不明
1362 東京都 1 神着=0.7

1242 28 18 42 34°06.6’ 139°22.5’ 17km M: 3.3
1363 東京都 1 神着=1.0 神津村役場＊=0.6

1243 28 18 50 34°07.0’ 139°21.4’ 19km M: 3.7
1364 東京都 2 金長=1.8
1 神津村役場＊=1.4 神着=1.1
新島村本村＊=0.5

1244 28 18 53 詳細不明
1365 東京都 1 神津村役場＊=0.7

1245 28 18 56 詳細不明
1366 東京都 1 金長=0.6

1246 28 18 59 34°06.5’ 139°22.0’ 17km M: 3.6
1367 東京都 2 神津村役場＊=1.6
1 神着=1.3 新島村本村＊=0.8

1247 28 19 02 34°06.1’ 139°20.1’ 19km M: 4.0
1368 東京都 1 新島村本村＊=0.9 神着=0.8

1248 28 19 06 34°06.0’ 139°20.7’ 17km M: 3.3
1369 東京都 1 神津村役場＊=1.0 神着=0.8

1249 28 19 23 詳細不明
1370 東京都 1 金長=1.1

1250 28 19 30 34°05.9’ 139°20.9’ 16km M: 3.2
1371 東京都 1 神着=0.9 金長=0.8
神津村役場＊=0.6

1251 28 19 31 34°06.1’ 139°26.6’ 6km M: 2.7
1372 東京都 1 神着=1.0

1252 28 19 34 34°07.3’ 139°20.7’ 19km M: 3.6
1373 東京都 1 神着=1.4 神津村役場＊=0.8
z 新島村本村＊=0.6

1253 28 19 37 34°11.5’ 139°19.7’ 16km M: 3.3
1374 東京都 1 神津村役場＊=1.2 金長=1.1
新島村本村＊=0.8

1254 28 19 42 詳細不明
1375 東京都 1 金長=0.5

1255 28 19 44 34°05.6’ 139°23.1’ 17km M: 3.9
1376 東京都 2 神着=1.9 神津村役場＊=1.6
1 金長=1.4 新島村本村＊=1.3
坪田=0.9

1256 28 19 51 34°11.0’ 139°20.1’ 14km M: 3.2
1377 東京都 1 神津村役場＊=1.0
新島村本村＊=0.9

1257 28 19 53 34°07.9’ 139°21.2’ 17km M: 3.2
1378 東京都 1 金長=1.3 神着=0.5

1258 28 19 55 34°05.5’ 139°20.7’ 17km M: 3.2
1379 東京都 1 神着=0.9

1259 28 19 57 詳細不明
1380 東京都 1 金長=0.6

1260 28 20 09 34°11.8’ 139°19.8’ 18km M: 3.2
1381 東京都 1 神津村役場＊=0.6
新島村本村＊=0.5

1261 28 20 13 詳細不明
1382 東京都 1 金長=0.5

1262 28 20 23 詳細不明
1383 東京都 1 神津村役場＊=0.6

1263 28 20 33 34°07.5’ 139°21.8’ 18km M: 3.4
1384 東京都 2 金長=1.8
1 神着=1.3 神津村役場＊=1.2
新島村本村＊=0.6

1264 28 20 38 34°05.9’ 139°21.2’ 18km M: 3.5
1385 東京都 2 神着=1.6
1 金長=1.3 神津村役場＊=1.2
新島村本村＊=0.7

1265 28 20 39 34°06.2’ 139°20.8’ 16km M: 3.3
1386 東京都 1 神着=0.9

1266 28 20 43 34°06.5’ 139°23.5’ 16km M: 2.9
1387 東京都 1 神着=0.6

1267 28 20 44 34°05.6’ 139°22.8’ 15km M: 3.6
1388 東京都 2 神着=1.5
1 神津村役場＊=1.3
新島村本村＊=0.7

1268 28 20 46 34°05.2’ 139°21.9’ 14km M: 3.8
1389 東京都 2 神着=2.3
1 坪田=1.2

1269 28 20 51 34°05.7’ 139°22.0’ 17km M: 3.2
1390 東京都 1 神着=1.2

1270 28 21 04 詳細不明
1391 東京都 1 神津村役場＊=0.8

1271 28 21 09 34°06.0’ 139°20.8’ 17km M: 3.5
1392 東京都 1 金長=0.9 神着=0.9
神津村役場＊=0.8

1272 28 21 11 詳細不明
1393 東京都 1 金長=0.7

1273 28 21 17 34°04.7’ 139°23.0’ 17km M: 3.5
1394 東京都 1 神着=1.2 神津村役場＊=0.8

1274 28 21 18 34°03.9’ 139°22.8’ 16km M: 3.1
1395 東京都 1 神着=0.8

1275 28 21 23 34°05.7’ 139°23.0’ 16km M: 3.8
1396 東京都 2 神着=1.9 神津村役場＊=1.6
1 新島村本村＊=0.9 坪田=0.6

1276 28 21 25 34°04.4’ 139°22.4’ 16km M: 3.2
1397 東京都 1 神着=1.3

1277 28 21 26 34°05.9’ 139°21.6’ 18km M: 3.5
1398 東京都 1 神着=0.6

1278 28 21 27 34°05.9’ 139°21.0’ 17km M: 3.7
1399 東京都 1 神着=1.3 神津村役場＊=1.1
新島村本村＊=0.8

1279 28 21 33 34°05.4’ 139°23.9’ 17km M: 4.3
1400 東京都 4 神着=3.5
2 坪田=2.3 神津村役場＊=2.2
1 新島村本村＊=1.4
伊豆大島町差木地=0.6
千葉県 1 館山市長須賀=1.2
神奈川県 1 横浜磯子区洋光台＊=1.0

1280 28 21 54 34°05.4’ 139°22.8’ 16km M: 3.3
1401 東京都 1 神着=1.3 神津村役場＊=0.6

1281 28 22 01 詳細不明
1402 東京都 1 神着=1.2

1282 28 22 04 詳細不明
1403 東京都 1 神着=0.9 神津村役場＊=0.7

1283 28 22 10 詳細不明
1404 東京都 1 神着=0.6

1284 28 22 11 詳細不明
1405 東京都 1 神着=0.7

1285 28 22 20 34°06.2’ 139°20.4’ 16km M: 3.9
1406 東京都 2 神着=2.4 神津村役場＊=1.9
金長=1.7
1 新島村本村＊=1.4 坪田=1.2

1286 28 22 21 34°06.9’ 139°22.3’ 14km M: 3.4
1407 東京都 1 金長=1.2 神着=1.0

1287 28 22 30 34°06.5’ 139°24.1’ 14km M: 3.1
1408 東京都 1 神着=0.5

1288 28 22 33 34°05.6’ 139°23.3’ 15km M: 3.6
1409 東京都 2 神着=2.0
1 神津村役場＊=1.0 坪田=1.0

1289 28 22 37 34°06.2’ 139°20.5’ 17km M: 3.5
1410 東京都 1 神津村役場＊=1.2 神着=0.5

1290 28 22 40 詳細不明
1411 東京都 1 神津村役場＊=1.4 神着=1.3
新島村本村＊=1.2

1291 28 22 44 34°11.6’ 139°20.1’ 16km M: 3.1
1412 東京都 1 神津村役場＊=0.9

1292 28 22 50 34°08.2’ 139°22.6’ 16km M: 4.2
1413 東京都 3 神津村役場＊=2.7 神着=2.6
2 新島村本村＊=1.8
1 坪田=1.4 伊豆大島町元町=1.1
伊豆大島町差木地=0.8
静岡県 1 河津町田中＊=0.6

1293 28 22 51 詳細不明
1414 東京都 1 神着=1.0

1294 28 22 56 34°07.2’ 139°20.6’ 18km M: 3.2
1415 東京都 2 金長=1.7
1 神津村役場＊=1.2

1295 28 23 20 34°12.0’ 139°19.8’ 16km M: 4.2
1416 東京都 3 神津村役場＊=2.9 神着=2.5
2 新島村本村＊=2.3 坪田=1.5
1 伊豆大島町差木地=0.8
伊豆大島町元町=0.6
八丈町大賀郷=0.5

1296 28 23 22 34°11.3’ 139°19.3’ 17km M: 3.3
1417 東京都 2 新島村本村＊=1.9
1 神着=1.1

1297 28 23 24 詳細不明
1418 東京都 1 神津村役場＊=0.5

1298 28 23 26 34°04.4’ 139°19.9’ 18km M: 3.3
1419 東京都 1 神着=0.8 金長=0.7
神津村役場＊=0.6

1299 28 23 27 34°06.1’ 139°21.2’ 16km M: 3.4
1420 東京都 1 神着=0.9 神津村役場＊=0.7

1300 28 23 34 34°12.6’ 139°20.4’ 16km M: 3.4
1421 東京都 1 神津村役場＊=1.1
新島村本村＊=1.0

1301 28 23 59 詳細不明
1422 東京都 1 神津村役場＊=0.5

1302 29 00 02 34°12.7’ 139°19.8’ 16km M: 3.7
1423 東京都 2 新島村本村＊=1.9
神津村役場＊=1.8 金長=1.5
1 神着=0.6

1303 29 00 14 34°12.7’ 139°20.3’ 16km M: 3.7
1424 東京都 3 新島村本村＊=2.5
2 神津村役場＊=2.2 金長=2.1
1 伊豆大島町差木地=0.8
神着=0.6

1304 29 00 21 34°08.5’ 139°20.7’ 17km M: 3.2
1425 東京都 1 神津村役場＊=0.7 神着=0.7

1305 29 00 22 34°05.7’ 139°23.0’ 15km M: 3.1
1426 東京都 1 神津村役場＊=0.8 金長=0.6

1306 29 00 29 34°05.3’ 139°22.7’ 19km M: 3.3
1427 東京都 1 神着=0.8 神津村役場＊=0.5

1307 29 00 30 34°06.6’ 139°20.4’ 15km M: 3.4
1428 東京都 1 神着=1.0 神津村役場＊=0.6

1308 29 00 32 34°06.9’ 139°25.0’ 15km M: 3.1
1429 東京都 1 神着=1.0

1309 29 00 48 34°05.5’ 139°21.2’ 18km M: 3.3
1430 東京都 1 金長=0.8 神津村役場＊=0.7
神着=0.7

1310 29 00 53 34°12.6’ 139°18.9’ 15km M: 3.2
1431 東京都 1 金長=0.8 神津村役場＊=0.8
新島村本村＊=0.7

1311 29 00 56 詳細不明
1432 東京都 1 神着=1.0

1312 29 00 56 34°12.9’ 139°19.6’ 15km M: 4.0
1433 東京都 2 新島村本村＊=2.2
神津村役場＊=2.0
1 伊豆大島町差木地=0.5

1313 29 01 03 34°06.8’ 139°25.0’ 15km M: 3.0
1434 東京都 1 神着=0.5

1314 29 01 05 34°07.2’ 139°22.4’ 17km M: 2.6
1435 東京都 1 神着=0.9 神津村役場＊=0.6
金長=0.6

1315 29 01 15 34°06.7’ 139°21.7’ 16km M: 5.1
1436 東京都 4 神津村役場＊=3.9 金長=3.8
3 神着=3.0
2 新島村本村＊=2.3 坪田=2.0

番号 震源時 北緯 東経 深さ 規模
通番 日時分 各地の震度（計測震度）

1 伊豆大島町元町=1.4
伊豆大島町差木地=1.3
八丈町大賀郷=0.6
八丈町三根=0.5
静岡県 2 相良町相良＊=1.6
1 御前崎町白羽＊=1.1
小笠町赤土＊=1.1
松崎町宮内＊=0.9
河津町田中＊=0.9
南伊豆町下賀茂＊=0.9
焼津市本町＊=0.8
函南町仁田＊=0.8
浅羽町浅名＊=0.8
大井川町宗高＊=0.7
韮山町四日町＊=0.5
千葉県 1 館山市長須賀=1.1
神奈川県 1 横浜中区山手町=1.1
横浜南区別所＊=1.0
横浜磯子区洋光台＊=0.8
横浜金沢区寺前＊=0.6
横須賀市武=0.5
長野県 1 長野南牧村海ノ口＊=0.5

1316 29 01 17 34°06.6’ 139°17.4’ 16km M: 3.5
1437 東京都 2 金長=1.5
1 神着=1.0

1317 29 01 20 34°07.9’ 139°19.0’ 15km M: 3.5
1438 東京都 2 神着=1.6

1318 29 01 21 34°07.3’ 139°20.2’ 12km M: 4.6
1439 東京都 3 神津村役場＊=2.9
新島村本村＊=2.6
2 神着=2.4 伊豆大島町元町=1.9
伊豆大島町差木地=1.7
1 坪田=1.3 八丈町大賀郷=0.5
静岡県 2 南伊豆町下賀茂＊=1.7
河津町田中＊=1.5
1 函南町仁田＊=1.4
下田市東本郷＊=1.3
松崎町宮内＊=1.3
西伊豆町仁科＊=1.2
賀茂村宇久須＊=1.2
相良町相良＊=1.2
天城湯ヶ島町市山＊=1.0
伊豆長岡町長岡＊=0.9
焼津市本町＊=0.9
東伊豆町稲取＊=0.9
韮山町四日町＊=0.8
小笠町赤土＊=0.8
南伊豆町石廊崎=0.7
戸田村戸田＊=0.7
御前崎町白羽＊=0.5
浅羽町浅名＊=0.5
千葉県 1 館山市長須賀=1.2
神奈川県 1 横浜中区山手町=1.1
長野県 1 諏訪市高島＊=0.5

1319 29 01 27 詳細不明
1440 東京都 1 神津村役場＊=0.9
新島村本村＊=0.7

1320 29 01 28 34°06.2’ 139°21.5’ 18km M: 3.3
1441 東京都 1 神着=0.9

1321 29 01 31 34°07.8’ 139°21.9’ 17km M: 4.3
1442 東京都 3 神津村役場＊=2.7 神着=2.6
2 新島村本村＊=2.0
1 坪田=1.4
伊豆大島町差木地=0.8
伊豆大島町元町=0.7
千葉県 1 館山市長須賀=0.6
神奈川県 1 横浜中区山手町=0.6
静岡県 1 河津町田中＊=0.5
相良町相良＊=0.5

1322 29 01 33 34°06.6’ 139°21.6’ 18km M: 4.1
1443 東京都 2 神着=2.0
1 坪田=1.0

1323 29 01 36 34°06.9’ 139°22.3’ 17km M: 3.3
1444 東京都 1 神着=0.9 神津村役場＊=0.6

1324 29 01 40 34°06.4’ 139°21.9’ 18km M: 3.4
1445 東京都 1 神着=1.1

1325 29 01 41 34°06.4’ 139°21.7’ 18km M: 3.4
1446 東京都 1 神津村役場＊=1.1 神着=0.9

1326 29 01 43 詳細不明
1447 東京都 1 神着=0.7 神津村役場＊=0.6

1327 29 01 43 34°06.4’ 139°22.3’ 17km M: 3.2
1448 東京都 1 神着=0.6

1328 29 01 44 詳細不明
1449 東京都 1 神着=1.0 神津村役場＊=0.6

1329 29 01 48 34°05.5’ 139°21.5’ 19km M: 3.9
1450 東京都 2 神着=2.1 神津村役場＊=1.9
1 新島村本村＊=1.1 坪田=0.7

1330 29 01 51 34°06.0’ 139°21.0’ 18km M: 3.3
1451 東京都 1 神着=0.9

1331 29 01 52 34°06.5’ 139°19.3’ 20km M: 3.7
1452 東京都 2 神着=1.5
1 神津村役場＊=1.3
新島村本村＊=0.7

1332 29 01 54 34°06.8’ 139°22.1’ 17km M: 3.5
1453 東京都 1 神着=1.1

1333 29 01 55 34°06.2’ 139°22.0’ 18km M: 3.5
1454 東京都 1 神着=0.8 新島村本村＊=0.7

1334 29 01 56 34°06.2’ 139°21.2’ 17km M: 3.0
1455 東京都 1 神着=0.5

1335 29 01 59 34°06.9’ 139°22.5’ 18km M: 3.1
1456 東京都 1 神着=0.5

1336 29 02 01 34°06.9’ 139°21.5’ 18km M: 3.4
1457 東京都 1 神着=1.2 神津村役場＊=1.1

1337 29 02 02 34°07.2’ 139°22.0’ 15km M: 4.3
1458 東京都 3 神着=3.0 神津村役場＊=2.9
2 新島村本村＊=2.3 坪田=1.7
1 伊豆大島町元町=1.4
伊豆大島町差木地=1.3
千葉県 1 館山市長須賀=1.1
神奈川県 1 横浜中区山手町=0.9
横浜金沢区寺前＊=0.8
横須賀市武=0.5
静岡県 1 南伊豆町下賀茂＊=1.3
河津町田中＊=1.0
東伊豆町稲取＊=0.6
松崎町宮内＊=0.5
函南町仁田＊=0.5

1338 29 02 07 34°07.7’ 139°23.7’ 16km M: 3.1
1459 東京都 1 神着=0.9 神津村役場＊=0.5

1339 29 02 08 34°07.1’ 139°22.9’ 18km M: 3.1
1460 東京都 1 金長=0.9 神着=0.7
神津村役場＊=0.5

1340 29 02 10 34°06.0’ 139°23.3’ 18km M: 3.2
1461 東京都 1 金長=0.5 神津村役場＊=0.5
神着=0.5

1341 29 02 11 34°07.3’ 139°23.0’ 15km M: 3.1
1462 東京都 1 金長=0.6 神着=0.6

1342 29 02 12 34°07.1’ 139°22.7’ 18km M: 3.1
1463 東京都 1 神着=0.7

1343 29 02 16 34°06.4’ 139°21.8’ 18km M: 3.1
1464 東京都 1 神津村役場＊=1.4 神着=1.4

1344 29 02 21 詳細不明
1465 東京都 1 神津村役場＊=1.1

1345 29 02 27 34°07.4’ 139°22.3’ 16km M: 3.5
1466 東京都 1 金長=1.3 神着=1.3
神津村役場＊=1.1
新島村本村＊=0.8

1346 29 02 28 34°07.0’ 139°23.1’ 20km M: 3.1
1467 東京都 1 神着=0.6

1347 29 02 29 34°06.0’ 139°19.9’ 15km M: 3.2
1468 東京都 1 神着=0.9

1348 29 02 31 34°06.5’ 139°19.1’ 16km M: 3.4
1469 東京都 1 神津村役場＊=1.3
新島村本村＊=0.8

1349 29 02 34 34°06.9’ 139°21.9’ 18km M: 3.4
1470 東京都 1 神着=1.2 金長=0.9
神津村役場＊=0.5

1350 29 02 38 34°08.4’ 139°23.1’ 19km M: 3.4
1471 東京都 1 神着=0.7 神津村役場＊=0.6

1351 29 02 39 34°06.7’ 139°22.8’ 18km M: 3.5
1472 東京都 2 金長=1.6 神着=1.6
1 神津村役場＊=1.2

1352 29 02 42 34°06.6’ 139°21.1’ 17km M: 3.8
1473 東京都 2 金長=2.1 神津村役場＊=1.8
神着=1.7
1 新島村本村＊=0.8

1353 29 02 47 34°08.1’ 139°21.4’ 16km M: 3.1
1474 東京都 1 神着=0.5

1354 29 02 52 34°07.4’ 139°22.4’ 18km M: 3.4
1475 東京都 1 神着=1.1 金長=0.7

1355 29 03 01 34°07.9’ 139°22.7’ 17km M: 3.0
1476 東京都 1 金長=0.8 神着=0.5

1356 29 03 04 詳細不明
1477 東京都 2 神着=1.9 神津村役場＊=1.6
1 新島村本村＊=1.3 坪田=1.1

1357 29 03 05 34°06.7’ 139°21.5’ 15km M: 3.6
1478 東京都 2 金長=1.9 神津村役場＊=1.9
1 神着=1.4

1358 29 03 06 詳細不明
1479 東京都 2 神着=1.8
1 金長=0.8

1359 29 03 08 34°06.2’ 139°21.6’ 19km M: 3.5
1480 東京都 1 金長=1.2 神着=1.0
神津村役場＊=0.8

1360 29 03 10 34°06.7’ 139°21.5’ 17km M: 3.3
1481 東京都 1 神着=1.2 神津村役場＊=1.0
新島村本村＊=0.5

1361 29 03 11 34°07.2’ 139°21.4’ 17km M: 3.5
1482 東京都 2 金長=2.4 神津村役場＊=1.9
1 新島村本村＊=1.0 神着=1.0

1362 29 03 12 34°07.5’ 139°22.4’ 17km M: 3.8
1483 東京都 2 神着=1.8 金長=1.7
神津村役場＊=1.6
1 新島村本村＊=0.8 坪田=0.7

1363 29 03 13 34°06.1’ 139°23.3’ 18km M: 3.1
1484 東京都 1 神津村役場＊=0.7 神着=0.6

1364 29 03 15 34°08.7’ 139°21.0’ 12km M: 3.2
1485 東京都 1 神着=0.5

1365 29 03 18 34°04.9’ 139°21.6’ 19km M: 3.3
1486 東京都 1 神津村役場＊=0.5 神着=0.5

1366 29 03 21 34°05.4’ 139°22.3’ 18km M: 3.3
1487 東京都 1 金長=0.9 神津村役場＊=0.8
神着=0.6

1367 29 03 23 34°06.3’ 139°23.4’ 19km M: 3.3
1488 東京都 1 神着=1.1 金長=0.9

1368 29 03 25 34°06.0’ 139°23.0’ 16km M: 3.2
1489 東京都 1 神津村役場＊=0.7

1369 29 03 30 34°05.0’ 139°22.7’ 18km M: 3.3
1490 東京都 1 神着=0.5

1370 29 03 36 34°05.8’ 139°22.6’ 17km M: 3.3
1491 東京都 1 神着=0.6

1371 29 03 51 34°05.1’ 139°22.7’ 19km M: 3.3
1492 東京都 1 神津村役場＊=0.7

1372 29 03 56 34°06.7’ 139°21.7’ 18km M: 3.3
1493 東京都 1 神着=0.9 神津村役場＊=0.5

1373 29 04 03 34°05.0’ 139°22.7’ 19km M: 3.2
1494 東京都 1 神着=0.7

1374 29 04 08 34°07.7’ 139°21.9’ 18km M: 3.4
1495 東京都 1 神着=0.8 神津村役場＊=0.5

1375 29 04 11 34°04.8’ 139°22.9’ 18km M: 3.3
1496 東京都 1 神着=0.7 金長=0.5

1376 29 04 12 34°06.4’ 139°20.9’ 15km M: 3.7
1497 東京都 2 神津村役場＊=1.9
1 神着=1.4 新島村本村＊=0.8

1377 29 04 17 34°06.3’ 139°23.5’ 12km M: 3.5
1498 東京都 2 神着=1.7
1 神津村役場＊=0.7 坪田=0.7
金長=0.6

1378 29 04 20 34°03.7’ 139°24.0’ 16km M: 3.7
1499 東京都 2 神着=2.0 神津村役場＊=1.5
1 金長=1.3 坪田=0.7
新島村本村＊=0.6

1379 29 04 22 34°04.9’ 139°22.9’ 17km M: 3.1
1500 東京都 1 神着=0.6

1380 29 04 25 34°05.4’ 139°22.9’ 17km M: 3.2
1501 東京都 1 金長=0.9 神津村役場＊=0.8
神着=0.5

1381 29 04 27 34°04.8’ 139°22.3’ 22km M: 3.5
1502 東京都 1 神着=1.2 金長=0.8

1382 29 04 27 詳細不明
1503 東京都 1 神津村役場＊=0.9

1383 29 04 36 34°05.6’ 139°23.2’ 19km M: 3.3
1504 東京都 1 神着=0.9

1384 29 04 44 34°05.0’ 139°22.8’ 17km M: 3.3
1505 東京都 1 神津村役場＊=1.1 神着=0.7

1385 29 05 01 34°05.6’ 139°23.5’ 15km M: 3.4
1506 東京都 1 神津村役場＊=1.0 神着=0.9

1386 29 05 07 34°05.4’ 139°24.4’ 15km M: 3.3
1507 東京都 1 神着=0.8

1387 29 05 08 34°07.2’ 139°21.4’ 18km M: 3.4
1508 東京都 1 金長=1.1 神着=0.6

1388 29 05 13 34°08.8’ 139°20.7’ 17km M: 3.3
1509 東京都 1 神着=0.7 神津村役場＊=0.6
新島村本村＊=0.5

番号 震源時 北緯 東経 深さ 規模
通番 日時分 各地の震度（計測震度）

1389 29 05 16 詳細不明
1510 東京都 1 金長=0.8
1390 29 05 19 34°05.6’ 139°24.1’ 18km M: 4.1
1511 東京都 2 神着=2.3
1 坪田=1.1
1391 29 05 22 34°05.8’ 139°22.7’ 15km M: 3.1
1512 東京都 1 神着=0.5
1392 29 05 30 34°07.2’ 139°21.7’ 15km M: 3.6
1513 東京都 2 神着=1.9 神津村役場*=1.5
1 新島村本村*=1.2 坪田=0.5
1393 29 05 33 34°07.6’ 139°18.8’ 18km M: 3.0
1514 東京都 1 神津村役場*=0.6
1394 29 06 17 34°06.6’ 139°21.9’ 16km M: 3.4
1515 東京都 1 神津村役場*=1.4 神着=1.2
1395 29 06 37 詳細不明
1516 東京都 1 金長=0.7
1396 29 06 45 詳細不明
1518 東京都 1 金長=0.5
1397 29 06 56 34°06.1’ 139°22.2’ 16km M: 3.2
1519 東京都 1 金長=0.7 神着=0.6
1398 29 07 16 詳細不明
1520 東京都 1 金長=0.8
1399 29 07 17 34°05.4’ 139°23.4’ 16km M: 4.1
1521 東京都 3 神着=3.1
2 神津村役場*=2.0 坪田=1.8
1 新島村本村*=1.1
千葉県 1 館山市長須賀=0.7
1400 29 07 40 34°06.5’ 139°20.1’ 18km M: 4.3
1522 東京都 3 神着=2.5
2 金長=2.4 神津村役場*=2.3
新島村本村*=1.9
1 伊豆大島町元町=1.3
伊豆大島町差木地=1.3
坪田=1.1
静岡県 1 南伊豆町下賀茂*=1.2
河津町田中*=0.9
松崎町宮内*=0.7
函南町仁田*=0.6
西伊豆町仁科*=0.5
賀茂村宇久須*=0.5
東伊豆町稲取*=0.5
1401 29 07 48 34°05.3’ 139°19.0’ 18km M: 3.2
1523 東京都 1 神着=0.5
1402 29 07 50 34°06.5’ 139°19.3’ 17km M: 3.9
1524 東京都 2 金長=2.3 神津村役場*=2.0
神着=1.5
1 新島村本村*=1.1 坪田=0.6
1403 29 08 06 34°08.9’ 139°22.0’ 15km M: 3.2
1525 東京都 1 金長=1.2 新島村本村*=0.7
神津村役場*=0.7 神着=0.5
1404 29 08 08 34°06.7’ 139°22.0’ 18km M: 3.2
1526 東京都 1 金長=0.6 神着=0.5
1405 29 08 15 34°07.7’ 139°22.3’ 17km M: 4.1
1527 東京都 2 神着=2.3 金長=2.0
神津村役場*=1.7
1 新島村本村*=1.3 坪田=1.2
1406 29 08 50 34°08.6’ 139°22.1’ 16km M: 4.2
1528 東京都 3 神津村役場*=2.6 神着=2.5
2 新島村本村*=1.9
1 坪田=1.3
1407 29 08 51 詳細不明
1529 東京都 1 神着=1.2
1408 29 08 52 34°07.5’ 139°23.0’ 12km M: 3.1
1530 東京都 1 神着=0.8
1409 29 09 06 34°07.3’ 139°22.0’ 16km M: 3.2
1531 東京都 1 神津村役場*=0.6
1410 29 09 52 34°08.2’ 139°21.1’ 16km M: 4.1
1532 東京都 3 神津村役場*=2.6
2 神着=2.1 新島村本村*=1.6
1 坪田=1.0
1411 29 09 56 詳細不明
1533 東京都 2 神津村役場*=1.9 神着=1.7
1 坪田=0.8 新島村本村*=0.6
1412 29 09 59 34°06.0’ 139°21.5’ 17km M: 3.0
1534 東京都 1 神着=0.7 金長=0.6
1413 29 10 04 34°07.1’ 139°22.0’ 17km M: 3.6
1535 東京都 2 神着=2.1
1 神津村役場*=1.4 坪田=1.0
新島村本村*=0.7
1414 29 10 05 34°05.9’ 139°21.2’ 17km M: 3.6
1536 東京都 2 神着=2.0 神津村役場*=1.7
1 新島村本村*=1.1 坪田=0.7

番号 震源時 北緯 東経 深さ 規模
通番 日時分 各地の震度（計測震度）

1415 29 10 14 34°07.2’ 139°22.2’ 16km M: 3.7
1537 東京都 2 神着=1.7 金長=1.6
1 神津村役場*=1.4
新島村本村*=0.8 坪田=0.5
1416 29 10 16 34°06.8’ 139°21.9’ 17km M: 4.6
1538 東京都 3 神津村役場*=3.3 神着=2.9
2 新島村本村*=2.2 坪田=1.9
1 伊豆大島町差木地=1.3
伊豆大島町元町=1.3
八丈町大賀郷=0.5
静岡県 2 伊豆長岡町長岡*=1.5
1 相良町相良*=1.4
函南町仁田*=1.1
河津町田中*=1.0
南伊豆町下賀茂*=0.8
戸田村戸田*=0.8
賀茂村宇久須*=0.7
韮山町四日町*=0.7
松崎町宮内*=0.7
小笠町赤土*=0.7
焼津市本町*=0.6
東伊豆町稲取*=0.6
千葉県 1 館山市長須賀=1.2
神奈川県 1 横浜中区山手町=1.1
横須賀市武=0.6
1417 29 10 18 34°07.8’ 139°18.8’ 17km M: 3.5
1539 東京都 1 神津村役場*=1.1
1418 29 10 19 34°03.9’ 139°20.6’ 17km M: 3.0
1540 東京都 1 神着=0.6
1419 29 10 24 34°05.8’ 139°21.4’ 17km M: 3.1
1541 東京都 1 神着=0.5
1420 29 10 25 34°06.8’ 139°21.8’ 16km M: 3.6
1542 東京都 2 神津村役場*=1.6
1 神着=1.0 新島村本村*=0.6
1421 29 10 27 詳細不明
1543 東京都 1 神着=1.0
1422 29 10 27 34°07.3’ 139°22.3’ 16km M: 3.7
1544 東京都 2 神津村役場*=1.6 神着=1.6
1 新島村本村*=1.2 坪田=0.5
1423 29 10 28 34°06.5’ 139°21.1’ 15km M: 3.3
1545 東京都 1 神着=0.6
1424 29 10 29 詳細不明
1546 東京都 1 新島村本村*=0.6
1425 29 10 31 34°06.4’ 139°21.3’ 18km M: 3.7
1547 29 10 31 34°07.1’ 139°21.9’ 15km M: 3.6
(注) 東京都 2 神着=2.0 神津村役場*=1.7
1 新島村本村*=1.4 坪田=0.6
1426 29 10 36 34°07.1’ 139°21.9’ 15km M: 3.4
1548 東京都 2 金長=1.6
1 神津村役場*=1.4 神着=0.7
新島村本村*=0.5
1427 29 10 37 詳細不明
1549 東京都 2 神着=1.5
1428 29 10 38 34°07.1’ 139°21.6’ 16km M: 3.3
1550 東京都 1 神着=1.1
1429 29 10 43 34°08.2’ 139°20.0’ 14km M: 3.6
1551 東京都 2 神津村役場*=1.9
1 神着=1.4
1430 29 10 44 詳細不明
1552 東京都 1 神着=1.0
1431 29 10 45 34°07.4’ 139°22.6’ 10km M: 3.2
1553 東京都 1 神着=0.5
1432 29 10 46 34°07.3’ 139°20.9’ 15km M: 3.6
1554 東京都 2 神津村役場*=1.6
1 神着=1.4 新島村本村*=1.0
1433 29 10 48 34°07.3’ 139°21.6’ 18km M: 3.7
1555 東京都 2 神着=1.9 神津村役場*=1.7
1 新島村本村*=1.0
1434 29 10 50 34°07.7’ 139°21.9’ 14km M: 3.4
1556 東京都 2 金長=1.9 神津村役場*=1.8
1 神着=1.4
1435 29 10 51 34°08.3’ 139°21.3’ 18km M: 3.7
1557 東京都 2 神津村役場*=1.7
1 神着=1.2 新島村本村*=0.8
1436 29 10 53 34°07.2’ 139°22.3’ 17km M: 3.4
1558 東京都 1 神着=0.8
1437 29 10 57 詳細不明
1559 東京都 1 神津村役場*=0.7
1438 29 10 59 34°06.4’ 139°21.7’ 14km M: 4.1
1560 東京都 2 神着=2.1 神津村役場*=2.0
新島村本村*=1.7
1 坪田=0.9

番号 震源時 北緯 東経 深さ 規模
通番 日時分 各地の震度（計測震度）

1439 29 11 02 34°07.5’ 139°21.6’ 18km M: 3.5
1561 東京都 2 神着=1.8
1 神津村役場*=1.2 坪田=0.8
新島村本村*=0.5
1440 29 11 06 詳細不明
1562 東京都 1 神津村役場*=1.4
1441 29 11 07 34°06.6’ 139°23.1’ 18km M: 3.1
1563 東京都 1 神着=0.6
1442 29 11 11 詳細不明
1564 東京都 1 神津村役場*=0.6
1443 29 11 15 34°05.8’ 139°22.7’ 19km M: 3.1
1565 東京都 1 新島村本村*=0.7
神津村役場*=0.6
1444 29 11 20 34°06.7’ 139°22.4’ 15km M: 3.2
1566 東京都 1 神津村役場*=0.5 神着=0.5
1445 29 11 23 34°06.7’ 139°20.9’ 16km M: 3.3
1567 東京都 1 神津村役場*=0.9 神着=0.9
1446 29 11 29 34°06.9’ 139°22.1’ 17km M: 3.5
1568 東京都 2 金長=1.7 神津村役場*=1.5
1 神着=1.3 新島村本村*=0.9
1447 29 11 30 34°07.8’ 139°20.3’ 14km M: 3.6
1569 東京都 2 神津村役場*=1.9 神着=1.7
1 坪田=0.5
1448 29 11 31 34°06.9’ 139°21.4’ 16km M: 3.3
1570 東京都 1 神着=0.8
1449 29 11 33 詳細不明
1571 東京都 1 神津村役場*=0.7
1450 29 11 35 34°07.0’ 139°21.2’ 17km M: 3.3
1572 東京都 1 金長=1.2 神津村役場*=0.9
神着=0.7
1451 29 11 38 34°06.8’ 139°21.1’ 16km M: 3.3
1573 東京都 1 神着=1.0 神津村役場*=0.8
1452 29 11 41 34°07.6’ 139°22.7’ 17km M: 3.2
1574 東京都 1 神津村役場*=0.8 神着=0.7
1453 29 11 48 34°07.1’ 139°22.2’ 17km M: 3.7
1575 東京都 2 神津村役場*=1.6
1 神着=1.1 新島村本村*=0.6
1454 29 11 50 34°07.0’ 139°21.7’ 17km M: 3.3
1576 東京都 1 神津村役場*=1.4 神着=0.6
1455 29 11 54 34°08.0’ 139°24.1’ 17km M: 3.1
1577 東京都 1 神着=0.8 金長=0.5
1456 29 11 55 34°14.7’ 139°08.9’ 11km M: 4.1
1578 東京都 4 神津村役場*=3.7
3 金長=3.3 新島村本村*=2.8
1 神着=1.2
伊豆大島町差木地=0.6
静岡県 1 南伊豆町下賀茂*=1.0
河津町田中*=0.8
藤枝市岡出山*=0.7
1457 29 11 56 34°13.8’ 139°11.7’ 12km M: 5.0
1579 東京都 4 神津村役場*=4.3
新島村本村*=3.6
2 神着=2.0
1 伊豆大島町差木地=1.3
坪田=0.9 伊豆大島町元町=0.5
静岡県 2 南伊豆町下賀茂*=1.6
河津町田中*=1.5
1 下田市東本郷*=1.3
藤枝市岡出山*=1.3
焼津市本町*=1.2
戸田村戸田*=1.2
賀茂村宇久須*=1.1
相良町相良*=1.1
函南町仁田*=0.9
静岡市曲金=0.9
静岡市有明町*=0.8
西伊豆町仁科*=0.8
伊豆長岡町長岡*=0.7
下田市中*=0.7
静岡吉田町住吉*=0.7
小笠町赤土*=0.7
浅羽町浅名*=0.7
南伊豆町石廊崎=0.6
韮山町四日町*=0.5
1458 29 11 58 詳細不明
1580 東京都 2 神津村役場*=1.5
1459 29 11 58 34°15.1’ 139°12.1’ 11km M: -.-
1581 東京都 1 新島村本村*=0.6
1460 29 12 00 34°07.5’ 139°22.3’ 17km M: 3.5
1582 東京都 3 神津村役場*=2.9
2 新島村本村*=1.8 神着=1.6
1 坪田=0.6

番号 震源時 北緯 東経 深さ 規模
通番 日時分 各地の震度（計測震度）

1461 29 12 01 34°06.7’ 139°23.2’ 19km M: 3.6
1583 東京都 2 金長=2.0
1 坪田=0.8
1462 29 12 01 34°07.5’ 139°21.8’ 17km M: 3.9
1584 東京都 2 神着=1.8
1463 29 12 02 詳細不明
1585 東京都 1 神着=1.2 神津村役場*=0.9
金長=0.6
1464 29 12 05 34°07.4’ 139°22.4’ 17km M: 3.3
1586 東京都 1 金長=1.1 神着=1.0
神津村役場*=0.7
1465 29 12 06 34°06.6’ 139°21.9’ 14km M: 3.4
1587 東京都 2 新島村本村*=2.0
神津村役場*=1.7
1 神着=1.1
1466 29 12 08 詳細不明
1588 東京都 1 金長=1.1
1467 29 12 09 34°14.9’ 139°09.2’ 9km M: 2.9
1589 東京都 1 神津村役場*=1.4
新島村本村*=1.0
1468 29 12 10 34°06.8’ 139°21.3’ 16km M: 3.6
1590 東京都 2 金長=1.6 神着=1.6
1469 29 12 11 34°14.8’ 139°10.6’ 7km M: 5.2
1591 東京都 5弱 神津村役場*=4.9
4 新島村本村*=3.6
3 神着=2.8
2 坪田=2.0
伊豆大島町差木地=1.7
1 伊豆大島町元町=1.1
八丈町三根=0.8
八丈町大賀郷=0.7
静岡県 2 河津町田中*=1.8
南伊豆町下賀茂*=1.5
1 下田市東本郷*=1.4
賀茂村宇久須*=1.4
相良町相良*=1.4
藤枝市岡出山*=1.3
西伊豆町仁科*=1.3
小笠町赤土*=1.3
戸田村戸田*=1.1
浅羽町浅名*=1.1
伊豆長岡町長岡*=1.0
函南町仁田*=0.9
静岡市曲金=0.9
静岡吉田町住吉*=0.9
静岡市有明町*=0.9
焼津市本町*=0.9
韮山町四日町*=0.8
南伊豆町石廊崎=0.7
下田市中*=0.6
下田市加増野=0.5
天城湯ヶ島町市山*=0.5
千葉県 1 館山市長須賀=1.0
長野県 1 諏訪市高島*=0.6
1470 29 12 13 34°07.8’ 139°21.9’ 17km M: 4.2
1592 東京都 3 金長=2.9 神津村役場*=2.5
神着=2.5
1 坪田=1.1
1471 29 12 14 詳細不明
1593 東京都 1 金長=0.8
1472 29 12 15 34°06.6’ 139°21.9’ 18km M: 3.7
1594 東京都 1 神着=1.2 新島村本村*=0.7
1473 29 12 15 詳細不明
1595 東京都 2 金長=1.8
1 神着=0.7
1474 29 12 16 34°06.1’ 139°21.2’ 10km M: 3.0
1596 東京都 1 神津村役場*=0.9
1475 29 12 17 34°06.3’ 139°22.0’ 19km M: 3.7
1597 東京都 2 神着=1.5
1 坪田=1.1
1476 29 12 18 34°07.1’ 139°21.6’ 17km M: 4.2
1598 東京都 3 神津村役場*=2.6 神着=2.5
2 新島村本村*=1.8
1477 29 12 20 34°10.8’ 139°08.7’ 14km M: 3.4
1599 東京都 2 神津村役場*=2.1
1478 29 12 21 34°05.6’ 139°15.4’ 13km M: 3.6
1600 東京都 1 神着=1.1 新島村本村*=0.5
1479 29 12 22 34°15.0’ 139°08.5’ 11km M: 3.3
1601 東京都 2 神津村役場*=2.1 金長=1.9
1 新島村本村*=1.0
1480 29 12 24 34°06.3’ 139°20.4’ 17km M: 3.3
1602 東京都 2 金長=1.7
1 神着=0.9

番号 震源時 北緯 東経 深さ 規模
通番 日時分 各地の震度（計測震度）

1481 29 12 25 34°08.2’ 139°21.2’ 18km M: 4.1
1603 東京都 3 金長=2.8
2 神津村役場*=2.4 神着=2.2
新島村本村*=2.0
1 坪田=0.7
1482 29 12 26 34°07.1’ 139°22.1’ 16km M: 3.7
1604 東京都 2 金長=1.6
1 神着=1.0
1483 29 12 28 詳細不明
1605 東京都 1 神着=0.5
1484 29 12 29 34°15.2’ 139°25.1’ 15km M: 3.1
1606 東京都 1 金長=0.7 神着=0.7
神津村役場*=0.5
1485 29 12 30 詳細不明
1607 東京都 1 金長=1.0
1486 29 12 31 34°08.3’ 139°21.7’ 16km M: 3.7
1608 東京都 3 神津村役場*=2.5
2 神着=1.7
1 新島村本村*=0.6 坪田=0.5
1487 29 12 33 34°06.4’ 139°20.4’ 16km M: 3.1
1609 東京都 1 神着=1.4 金長=0.6
1488 29 12 34 34°14.6’ 139°11.4’ 11km M: 5.0
1610 東京都 4 神津村役場*=3.8
新島村本村*=3.6
2 神着=1.7
1 伊豆大島町差木地=1.1
坪田=0.9
静岡県 1 河津町田中*=0.8
南伊豆町下賀茂*=0.8
相良町相良*=0.7
藤枝市岡出山*=0.5
焼津市本町*=0.5
1489 29 12 38 34°07.1’ 139°21.2’ 16km M: 3.4
1611 東京都 1 神着=0.8 神津村役場*=0.7
1490 29 12 38 34°07.6’ 139°22.2’ 17km M: 3.4
1612 東京都 1 神着=1.3 金長=0.9
1491 29 12 40 34°07.4’ 139°21.2’ 18km M: 3.8
1613 東京都 2 新島村本村*=2.3
神津村役場*=1.8
1 神着=1.2
1492 29 12 41 34°11.4’ 139°09.0’ 12km M: 4.2
1614 東京都 4 神津村役場*=4.0
2 新島村本村*=1.5
1 神着=1.2
伊豆大島町差木地=0.6
坪田=0.5
1493 29 12 46 34°06.7’ 139°21.7’ 19km M: 3.8
1615 東京都 2 神着=1.6 神津村役場*=1.5
1 新島村本村*=0.7
1494 29 12 47 34°07.4’ 139°22.3’ 18km M: 3.9
1616 東京都 2 神津村役場*=2.0 神着=1.7
1 新島村本村*=1.4
1495 29 12 48 34°07.0’ 139°21.0’ 22km M: 3.7
1617 東京都 1 神津村役場*=1.2
新島村本村*=1.0
1496 29 12 49 詳細不明
1618 東京都 1 神着=1.1
1497 29 12 52 34°06.5’ 139°21.7’ 19km M: 3.3
1619 東京都 1 金長=1.0 神着=0.9
神津村役場*=0.7
1498 29 12 53 34°06.9’ 139°21.4’ 18km M: 3.9
1620 東京都 2 神着=1.6
1 神津村役場*=1.4
新島村本村*=1.0
1499 29 12 54 詳細不明
1621 東京都 1 神着=0.6 金長=0.5
1500 29 12 55 34°07.4’ 139°21.3’ 19km M: 3.7
1622 東京都 2 神着=1.8
1 神津村役場*=1.3 坪田=0.7
1501 29 12 59 詳細不明
1623 東京都 2 金長=1.8
1 神津村役場*=1.3
1502 29 13 00 詳細不明
1624 東京都 1 金長=0.9
1503 29 13 01 34°07.0’ 139°21.7’ 18km M: 3.6
1625 東京都 2 金長=2.0 神津村役場*=1.8
神着=1.7
1 坪田=0.8 新島村本村*=0.5
1504 29 13 02 34°08.6’ 139°21.5’ 17km M: 5.4
1626 東京都 4 金長=4.3 神津村役場*=4.0
神着=3.7
3 新島村本村*=3.2 坪田=2.6
2 伊豆大島町元町=2.1

番号 震源時 北緯 東経 深さ 規模
通番 日時分 各地の震度（計測震度）

伊豆大島町差木地=2.1
1 東京江東区森下*=1.1
八丈町大賀郷=1.1
東京荒川区荒川*=1.0
八丈町三根=0.9
東京江戸川区中央=0.8
東京足立区千住*=0.6
国分寺市本多*=0.6
東京品川区平塚*=0.5
静岡県 3 相良町相良*=2.8
2 焼津市本町*=1.9
御前崎町御前崎=1.6
相良町鬼女新田=1.6
静岡吉田町住吉*=1.5
1 賀茂村宇久須*=1.4
戸田村戸田*=1.4
藤枝市岡出山*=1.3
南伊豆町石廊崎=1.2
袋井市新屋=1.0
静岡菊川町堀之内*=1.0
三ヶ日町三ヶ日=1.0
島田市中央町=0.9
静岡金谷町金谷河原*=0.9
熱海市網代=0.9
下田市中*=0.9
静岡岡部町岡部*=0.8
静岡市曲金=0.8
伊東市大原=0.7
下田市加増野=0.7
千葉県 2 館山市長須賀=1.9
館山市北条*=1.7
富浦町青木*=1.5
1 三芳村谷向*=1.3
丸山町岩糸*=1.2
富津市下飯野*=1.2
千倉町瀬戸*=1.1
勝浦市墨名=0.9
鴨川市八色=0.8
千葉一宮町一宮=0.5
神奈川県 2 横浜中区山手町=1.7
横浜南区別所*=1.6
横浜中区山下町*=1.5
1 横浜金沢区寺前*=1.3
横浜泉区岡津町*=1.2
横須賀市武=1.2
横浜磯子区洋光台*=1.2
横浜西区浜松町*=1.1
横浜栄区小菅ヶ谷*=1.1
横浜港北区日吉本町*=1.0
横浜緑区白山町*=1.0
横浜磯子区磯子*=1.0
横浜鶴見区下末吉*=1.0
茅ヶ崎市茅ヶ崎=0.9
横浜戸塚区戸塚町*=0.9
長野県 1 諏訪市湖岸通り=1.0
泰阜村役場*=1.0
長野南牧村海ノ口*=0.8
阿南町東条*=0.6
開田村西野*=0.6
諏訪市高島*=0.6
佐久市中込*=0.6
1505 29 13 04 34°13.2’ 139°08.2’ 11km M: 3.5
1627 東京都 1 神着=0.6
1506 29 13 07 詳細不明
1628 東京都 1 金長=0.5
1507 29 13 10 34°07.4’ 139°19.7’ 19km M: 3.5
1629 東京都 2 神津村役場*=1.9
1 神着=1.4 新島村本村*=0.5
1508 29 13 13 34°10.9’ 139°21.3’ 17km M: 3.1
1630 東京都 1 神津村役場*=0.9 神着=0.5
1509 29 13 16 34°07.4’ 139°22.8’ 19km M: 3.2
1631 東京都 1 神津村役場*=1.2 神着=1.2
1510 29 13 18 34°08.0’ 139°21.0’ 18km M: 3.5
1632 東京都 1 神津村役場*=1.3
新島村本村*=1.1 神着=1.0
1511 29 13 20 34°07.4’ 139°21.6’ 16km M: 3.9
1633 東京都 2 神津村役場*=2.3
1 神着=1.4 新島村本村*=0.9
1512 29 13 22 34°05.9’ 139°21.7’ 18km M: 3.9
1634 東京都 2 神着=1.5
1513 29 13 23 34°07.0’ 139°21.5’ 16km M: 3.5
1635 東京都 2 神津村役場*=2.0 神着=1.5
1 新島村本村*=0.6 金長=0.6
1514 29 13 25 34°08.0’ 139°22.1’ 17km M: 3.7
1636 東京都 1 神着=1.4

番号 震源時 北緯 東経 深さ 規模
通番 日時分 各地の震度（計測震度）

1515 29 13 26 34°08.9’ 139°21.9’ 18km M: 3.1
1637 東京都 1 神着=0.6

1516 29 13 28 詳細不明
1638 東京都 1 金長=0.6

1517 29 13 30 34°07.5’ 139°21.7’ 18km M: 4.1
1639 東京都 2 神着=1.7 神津村役場*=1.5
1 新島村本村*=1.0 坪田=0.7

1518 29 13 31 34°06.0’ 139°23.3’ 16km M: 3.1
1640 東京都 1 神着=0.5

1519 29 13 33 34°07.1’ 139°22.2’ 18km M: 3.8
1641 東京都 2 神着=2.1
1 神津村役場*=1.4 坪田=1.0
新島村本村*=0.6

1520 29 13 33 34°11.6’ 139°24.0’ 15km M: 3.4
1642 東京都 1 神着=0.8

1521 29 13 37 34°08.5’ 139°21.5’ 18km M: 3.5
1643 東京都 2 金長=1.7
1 神津村役場*=1.2 神着=0.9

1522 29 13 37 詳細不明
1644 東京都 1 神着=0.6

1523 29 13 39 34°08.0’ 139°22.8’ 18km M: 3.5
1645 東京都 1 神着=0.9 神津村役場*=0.7
新島村本村*=0.5

1524 29 13 40 詳細不明
1646 東京都 1 金長=0.9

1525 29 13 42 34°06.6’ 139°20.1’ 19km M: 3.4
1647 東京都 2 金長=1.5
1 神津村役場*=1.4 神着=0.8

1526 29 13 44 34°07.8’ 139°21.9’ 18km M: 3.0
1648 東京都 1 金長=0.7 神着=0.6

1527 29 13 45 34°07.5’ 139°22.4’ 19km M: 3.7
1649 東京都 2 神津村役場*=1.8 神着=1.5
1 新島村本村*=0.6

1528 29 13 48 34°05.9’ 139°21.2’ 19km M: 4.4
1650 東京都 3 金長=3.2 神津村役場*=2.9
神着=2.7
2 新島村本村*=1.8 坪田=1.6
1 伊豆大島町元町=1.3
伊豆大島町差木地=1.1
千葉県 1 館山市長須賀=1.1
神奈川県 1 横浜南区別所*=0.9
横浜中区山手町=0.8

1529 29 13 49 34°07.3’ 139°21.6’ 20km M: 3.3
1651 東京都 1 神着=0.6

1530 29 13 50 34°10.1’ 139°20.4’ 21km M: 3.4
1652 東京都 1 神津村役場*=1.4 神着=1.3
新島村本村*=0.5

1531 29 13 51 34°07.1’ 139°21.1’ 16km M: 3.8
1653 東京都 2 阿古２=1.5
1 神着=1.1 金長=1.0
新島村本村*=0.8

1532 29 13 53 34°07.5’ 139°21.4’ 17km M: 5.1
1654 東京都 4 金長=3.7 神津村役場*=3.6
3 神着=3.4
2 新島村本村*=2.4 坪田=2.3
伊豆大島町元町=1.9
伊豆大島町差木地=1.9
1 八丈町大賀郷=0.9
八丈町三根=0.8
千葉県 2 館山市長須賀=1.7
1 館山市北条*=1.3
三芳村谷向*=1.2
富浦町青木*=1.0
勝浦市墨名=0.6
鴨川市八色=0.5
神奈川県 2 横浜中区山手町=1.8
横浜南区別所*=1.6
1 横浜中区山下町*=1.2
横浜金沢区寺前*=1.2
横浜泉区岡津町*=1.2
横浜保土ヶ谷区上菅田町*=1.0
横浜西区浜松町*=1.0
横浜栄区小菅ヶ谷*=0.9
横浜磯子区洋光台*=0.9
茅ヶ崎市茅ヶ崎=0.8
横須賀市武=0.7
横浜泉区和泉町*=0.5
長野県 1 長野南牧村海ノ口*=0.6
静岡県 1 御前崎町御前崎=0.8
熱海市網代=0.7

1533 29 13 56 34°08.3’ 139°22.4’ 16km M: 3.3
1655 東京都 1 神津村役場*=1.0
新島村本村*=0.7

番号 震源時 北緯 東経 深さ 規模
通番 日時分 各地の震度（計測震度）

1534 29 13 57 34°09.5’ 139°20.2’ 18km M: 3.5
1656 東京都 1 神津村役場*=1.2 神着=1.1

1535 29 13 58 34°08.2’ 139°23.3’ 16km M: 3.1
1657 東京都 1 神着=0.9

1536 29 14 02 34°07.9’ 139°21.9’ 16km M: 3.6
1658 東京都 2 金長=1.7
1 神津村役場*=1.4 神着=1.4
新島村本村*=0.6

1537 29 14 03 詳細不明
1659 東京都 2 金長=1.6

1538 29 14 04 詳細不明
1660 東京都 1 金長=0.7

1539 29 14 06 34°07.2’ 139°22.4’ 18km M: 3.2
1661 東京都 1 神着=0.6

1540 29 14 07 34°07.7’ 139°22.0’ 16km M: 3.2
1662 東京都 2 金長=1.5
1 神津村役場*=0.8 神着=0.8

1541 29 14 08 34°10.9’ 139°20.3’ 15km M: 3.3
1663 東京都 1 神着=0.7

1542 29 14 10 34°10.2’ 139°20.6’ 17km M: 3.7
1664 東京都 2 神着=1.6
1 神津村役場*=1.0 坪田=0.6
新島村本村*=0.5

1543 29 14 10 34°08.0’ 139°23.0’ 17km M: 3.2
1665 東京都 1 神着=0.9

1544 29 14 12 34°08.1’ 139°21.9’ 17km M: 3.6
1666 東京都 1 神津村役場*=1.1 神着=0.7

1545 29 14 14 34°08.3’ 139°22.3’ 16km M: 3.0
1667 東京都 1 神着=1.2 金長=1.0
神津村役場*=0.7

1546 29 14 16 34°07.4’ 139°21.3’ 18km M: 3.7
1668 東京都 2 神津村役場*=1.5 神着=1.5
1 新島村本村*=0.6

1547 29 14 17 34°16.3’ 139°12.3’ 12km M: 3.7
1669 東京都 2 新島村本村*=2.3
神津村役場*=2.2
1 神着=0.5

1548 29 14 20 34°07.0’ 139°22.1’ 18km M: 3.4
1670 東京都 1 神着=0.7 金長=0.6

1549 29 14 21 34°06.7’ 139°22.1’ 18km M: 3.5
1671 東京都 1 神着=1.2 神津村役場*=1.0

1550 29 14 22 34°07.8’ 139°21.2’ 17km M: 3.3
1672 東京都 1 神着=0.5

1551 29 14 23 詳細不明
1673 東京都 1 金長=1.0

1552 29 14 25 34°07.6’ 139°21.4’ 17km M: 3.6
1674 東京都 1 神津村役場*=1.4 神着=1.3
新島村本村*=0.7 坪田=0.5

1553 29 14 26 34°07.2’ 139°20.8’ 17km M: 3.7
1675 東京都 2 神着=1.5
1 神津村役場*=1.4

1554 29 14 29 34°08.7’ 139°22.8’ 17km M: 3.3
1676 東京都 1 金長=1.2 神津村役場*=0.8
神着=0.8

1555 29 14 30 34°08.3’ 139°22.9’ 17km M: 3.2
1677 東京都 1 神着=0.6

1556 29 14 31 詳細不明
1678 東京都 1 金長=0.6

1557 29 14 32 34°08.3’ 139°23.3’ 16km M: 2.9
1679 東京都 1 神津村役場*=0.6

1558 29 14 32 34°08.1’ 139°22.8’ 16km M: 3.0
1680 東京都 1 金長=1.0 神津村役場*=0.9
神着=0.8

1559 29 14 36 34°06.9’ 139°22.0’ 16km M: 3.1
1681 東京都 1 神着=0.7 金長=0.5

1560 29 14 37 34°06.5’ 139°21.2’ 20km M: 3.5
1682 東京都 2 金長=1.5
1 神津村役場*=1.3 神着=0.9

1561 29 14 39 34°09.0’ 139°22.9’ 16km M: 3.3
1683 東京都 1 金長=0.9 神着=0.7

1562 29 14 40 34°07.9’ 139°21.6’ 20km M: 3.6
1684 東京都 1 金長=1.0 神津村役場*=0.9
神着=0.9

1563 29 14 41 34°08.3’ 139°22.3’ 18km M: 3.4
1685 東京都 1 金長=0.8 神着=0.7

1564 29 14 42 34°07.9’ 139°22.0’ 19km M: 3.3
1686 東京都 1 神着=1.2

1565 29 14 44 34°07.0’ 139°22.6’ 17km M: 3.4
1687 東京都 1 神着=0.9 神津村役場*=0.7

番号 震源時 北緯 東経 深さ 規模
通番 日時分 各地の震度（計測震度）

1566 29 14 45 34°10.1’ 139°06.6’ 12km M: 3.4
1688 東京都 2 金長=2.3 神津村役場*=2.3
1 神着=0.5

1567 29 14 48 34°08.4’ 139°23.0’ 15km M: 2.9
1689 東京都 1 神着=0.7 神津村役場*=0.5

1568 29 14 49 34°07.5’ 139°21.3’ 19km M: 3.3
1690 東京都 1 神津村役場*=0.5

1569 29 14 50 34°07.3’ 139°21.6’ 19km M: 3.8
1691 東京都 1 神津村役場*=1.4 神着=1.4
新島村本村*=0.6

1570 29 14 54 34°07.5’ 139°21.6’ 20km M: 4.7
1692 東京都 3 神津村役場*=3.2 神着=2.9
2 新島村本村*=2.1 坪田=2.0
1 伊豆大島町元町=1.2
伊豆大島町差木地=1.1
千葉県 1 館山市長須賀=0.7
神奈川県 1 横浜中区山手町=0.6

1571 29 14 58 34°07.6’ 139°21.7’ 19km M: 3.6
1693 東京都 1 神着=1.3 金長=1.0
神津村役場*=0.9

1572 29 14 59 詳細不明
1694 東京都 1 金長=0.6

1573 29 15 03 34°07.9’ 139°21.4’ 17km M: 4.0
1695 東京都 2 金長=2.0 阿古２=1.8
神津村役場*=1.7
1 神着=1.4 新島村本村*=0.9

1574 29 15 05 詳細不明
1696 東京都 1 阿古２=0.8

1575 29 15 06 34°06.1’ 139°21.1’ 19km M: 3.3
1697 東京都 1 阿古２=1.1 神着=0.7
神津村役場*=0.7

1576 29 15 08 詳細不明
1698 東京都 1 金長=0.6

1577 29 15 10 34°08.0’ 139°21.8’ 19km M: 3.4
1699 東京都 1 阿古２=1.1 神着=0.9
神津村役場*=0.6

1578 29 15 12 34°08.2’ 139°23.2’ 15km M: 2.9
1700 東京都 1 神着=0.6

1579 29 15 13 34°07.8’ 139°20.8’ 19km M: 3.1
1701 東京都 1 金長=1.3 阿古２=1.1
神津村役場*=0.9

1580 29 15 14 34°07.1’ 139°21.4’ 20km M: 3.4
1702 東京都 1 阿古２=1.1 神津村役場*=0.8
神着=0.7

1581 29 15 16 34°10.0’ 139°21.4’ 16km M: 3.9
1703 東京都 3 金長=2.5
2 神津村役場*=2.3 阿古２=2.1
神着=1.6
1 新島村本村*=1.1 坪田=0.6

1582 29 15 18 34°07.2’ 139°21.3’ 20km M: 3.5
1704 東京都 1 阿古２=0.9 神着=0.7
金長=0.7 神津村役場*=0.6

1583 29 15 19 34°08.1’ 139°21.9’ 17km M: 3.7
1705 東京都 2 阿古２=1.7
1 金長=1.4 神着=1.4
神津村役場*=1.3
新島村本村*=0.6

1584 29 15 20 34°07.8’ 139°21.3’ 18km M: 3.2
1706 東京都 2 神津村役場*=2.1 金長=1.6
1 阿古２=0.5

1585 29 15 21 34°10.4’ 139°22.5’ 14km M: 3.6
1707 東京都 1 新島村本村*=1.2 阿古２=0.9
神着=0.5

1586 29 15 22 34°10.3’ 139°21.8’ 16km M: 3.3
1708 東京都 1 阿古２=1.2 神津村役場*=0.7
金長=0.5

1587 29 15 23 34°11.4’ 139°19.1’ 17km M: 3.2
1709 東京都 1 金長=0.8 阿古２=0.5

1588 29 15 25 詳細不明
1710 東京都 2 金長=1.6

1589 29 15 26 34°07.9’ 139°22.0’ 18km M: 3.7
1711 東京都 2 阿古２=1.5
1 神着=1.4 神津村役場*=1.3
新島村本村*=0.6

1590 29 15 27 34°07.6’ 139°22.5’ 18km M: 3.2
1712 東京都 1 阿古２=0.5

1591 29 15 28 34°07.4’ 139°21.9’ 19km M: 3.3
1713 東京都 1 阿古２=0.6 神着=0.5

1592 29 15 30 34°07.7’ 139°21.0’ 20km M: 5.6
1714 東京都 4 金長=4.2 阿古２=4.1
神着=3.7
3 新島村本村*=3.1 坪田=2.6

番号 震源時 北緯 東経 深さ 規模
通番 日時分 各地の震度（計測震度）

2 伊豆大島町元町=2.3
伊豆大島町差木地=2.1
1 八丈町大賀郷=1.3
八丈町三根=1.2
東京江東区森下*=0.9
多摩市関戸*=0.8
東京品川区平塚*=0.7
東京足立区神明南*=0.7
東京江戸川区中央=0.7
町田市役所*=0.7
稲城市東長沼*=0.7
あきる野市伊奈*=0.6
東京江東区東陽*=0.6
国分寺市本多*=0.6
東京板橋区板橋*=0.6
東京板橋区相生町*=0.5
東京足立区千住*=0.5
千葉県 2 館山市長須賀=2.0
館山市北条*=1.8
富浦町青木*=1.6
三芳村谷向*=1.6
1 富津市下飯野*=1.3
丸山町岩糸*=1.3
勝浦市墨名=1.1
鴨川市八色=1.1
睦沢町下之郷*=1.1
千倉町瀬戸*=1.1
木更津市潮見=1.0
夷隅町国府台*=1.0
大多喜町大多喜*=0.9
千葉一宮町一宮=0.7
多古町多古=0.5
神奈川県 2 横浜南区別所*=2.1
横浜中区山手町=1.8
横浜金沢区寺前*=1.6
横浜泉区岡津町*=1.5
1 横浜西区浜松町*=1.4
横浜中区山下町*=1.4
横浜磯子区洋光台*=1.3
横浜栄区小菅ヶ谷*=1.3
横須賀市武=1.3
横浜緑区白山町*=1.2
横浜神奈川区神大寺*=1.2
横浜都筑区茅ヶ崎*=1.2
横浜保土ヶ谷区上菅田町*=1.2
横浜港北区日吉本町*=1.2
横浜泉区和泉町*=1.0
横浜磯子区磯子*=1.0
横浜鶴見区下末吉*=0.9
茅ヶ崎市茅ヶ崎=0.9
茨城県 1 岩井市岩井=0.6
関城町舟生=0.6
埼玉県 1 越谷市越ヶ谷*=0.6
久喜市下早見=0.5
長野県 1 諏訪市湖岸通り=1.3
諏訪市高島*=0.8
静岡県 1 伊東市大原=1.3
御前崎町御前崎=1.2
相良町鬼女新田=1.1
熱海市網代=0.9
南伊豆町石廊崎=0.9
三ヶ日町三ヶ日=0.9
下田市加増野=0.7
袋井市新屋=0.7
静岡市曲金=0.6
島田市中央町=0.6
愛知県 1 西尾市寄住町*=0.7

1593 29 15 31 詳細不明
1715 東京都 1 金長=1.4 阿古２=1.2
神着=1.0 坪田=0.5

1594 29 15 32 34°08.8’ 139°22.5’ 17km M: 3.5
1716 東京都 1 神着=0.7 阿古２=0.7

1595 29 15 34 34°07.1’ 139°21.6’ 19km M: 3.3
1717 東京都 1 阿古２=0.6 神着=0.5
神津村役場*=0.5

1596 29 15 39 34°07.8’ 139°22.2’ 17km M: 3.5
1718 東京都 2 金長=1.8 阿古２=1.8
神着=1.5
1 神津村役場*=1.3

1597 29 15 40 34°07.1’ 139°22.5’ 16km M: 3.0
1719 東京都 1 金長=0.6 阿古２=0.6

1598 29 15 47 34°08.1’ 139°22.3’ 19km M: 3.1
1720 東京都 1 金長=0.6 阿古２=0.6

1599 29 15 48 34°07.4’ 139°18.5’ 16km M: 3.0
1721 東京都 1 神津村役場*=1.3 金長=1.2

番号 震源時 北緯 東経 深さ 規模
通番 日時分 各地の震度（計測震度）

1600 29 15 49 34°08.4’ 139°21.7’ 17km M: 3.3
1722 東京都 1 金長=0.8 神着=0.6
阿古２=0.6

1601 29 15 52 詳細不明
1723 東京都 1 金長=0.5

1602 29 15 53 詳細不明
1724 東京都 1 金長=1.1

1603 29 15 54 34°13.0’ 139°18.1’ 15km M: 3.4
1725 東京都 2 金長=2.0 神津村役場*=1.6
1 阿古２=1.4 新島村本村*=0.8
神着=0.7

1604 29 15 55 34°07.8’ 139°22.2’ 17km M: 3.2
1726 東京都 1 阿古２=0.7 神着=0.6

1605 29 15 59 34°15.0’ 139°08.4’ 9km M: 3.1
1727 東京都 1 神津村役場*=1.0

1606 29 16 01 34°14.6’ 139°09.2’ 10km M: 3.1
1728 東京都 1 神津村役場*=1.4
新島村本村*=1.2

1607 29 16 05 34°07.1’ 139°21.2’ 20km M: 3.3
1729 東京都 1 金長=0.9 神津村役場*=0.6

1608 29 16 06 詳細不明
1730 東京都 1 金長=0.9

1609 29 16 07 34°07.2’ 139°21.9’ 19km M: 2.9
1731 東京都 1 阿古２=0.5

1610 29 16 10 34°07.0’ 139°20.0’ 17km M: 3.2
1732 東京都 2 阿古２=1.5
1 金長=0.8 神津村役場*=0.6
神着=0.5

1611 29 16 13 34°11.7’ 139°09.8’ 10km M: 3.1
1733 東京都 1 神津村役場*=1.2 金長=1.1

1612 29 16 21 34°07.1’ 139°20.6’ 17km M: 3.4
1734 東京都 1 阿古２=1.2 神津村役場*=0.9

1613 29 16 24 34°05.6’ 139°22.6’ 17km M: 3.3
1735 東京都 1 金長=0.7 阿古２=0.7

1614 29 16 26 34°06.9’ 139°21.0’ 21km M: 3.5
1736 東京都 1 金長=1.2 阿古２=1.1
神津村役場*=0.8 神着=0.7

1615 29 16 44 34°07.1’ 139°22.4’ 20km M: 3.2
1737 東京都 1 阿古２=0.9 金長=0.6
神着=0.5

1616 29 16 49 34°08.6’ 139°18.3’ 17km M: 3.8
1738 東京都 3 金長=2.9
2 神津村役場*=2.4 阿古２=2.3
神着=1.7
1 新島村本村*=0.8 坪田=0.7

1617 29 16 53 詳細不明
1739 東京都 1 金長=0.8

1618 29 16 54 34°07.6’ 139°20.9’ 20km M: 3.2
1740 東京都 1 阿古２=0.7

1619 29 16 57 詳細不明
1741 東京都 1 金長=0.5

1620 29 17 00 詳細不明
1742 東京都 1 金長=0.6

1621 29 17 13 34°07.5’ 139°20.8’ 20km M: 3.3
1743 東京都 1 金長=0.6 阿古２=0.5

1622 29 17 18 詳細不明
1744 東京都 1 金長=0.5

1623 29 17 32 34°07.3’ 139°22.1’ 18km M: 3.3
1745 東京都 1 金長=0.8 神着=0.7

1624 29 17 37 34°07.1’ 139°21.4’ 17km M: 3.8
1746 東京都 2 阿古２=2.1 金長=1.9
神津村役場*=1.8 神着=1.7
1 坪田=0.7

1625 29 17 59 34°07.0’ 139°21.2’ 21km M: 4.5
1747 東京都 4 阿古２=3.5
3 神着=2.9 金長=2.7
神津村役場*=2.5
2 坪田=1.9 新島村本村*=1.8
1 伊豆大島町元町=1.0
伊豆大島町差木地=1.0
千葉県 1 館山市長須賀=0.9

1626 29 18 02 詳細不明
1748 東京都 1 阿古２=1.4 金長=0.9
神着=0.6 神津村役場*=0.6

1627 29 18 09 34°08.6’ 139°21.4’ 19km M: 3.5
1749 東京都 2 阿古２=1.9 神着=1.6
1 金長=1.1 神津村役場*=0.8

1628 29 18 22 34°07.4’ 139°21.1’ 19km M: 3.7
1751 東京都 2 阿古２=2.0 神着=1.6
金長=1.6 神津村役場*=1.5
1 坪田=0.5

番号 震源時 北緯 東経 深さ 規模
通番 日時分 各地の震度（計測震度）

1629 29 18 27 34°07.7’ 139°20.4’ 20km M: 3.5
1752 東京都 1 金長=1.2 阿古２=1.2
神津村役場*=1.0 神着=0.8

1630 29 18 28 34°07.5’ 139°18.5’ 20km M: 3.9
1753 東京都 3 金長=2.5
2 神津村役場*=2.3
新島村本村*=1.9 阿古２=1.6
1 神着=1.0

1631 29 18 29 詳細不明
1754 東京都 1 金長=0.8

1632 29 18 34 34°12.3’ 139°19.0’ 17km M: 3.4
1755 東京都 2 神津村役場*=1.6 金長=1.5
1 新島村本村*=1.0 阿古２=0.9

1633 29 18 36 34°07.2’ 139°20.9’ 19km M: 3.7
1756 東京都 2 金長=1.9 阿古２=1.8
神津村役場*=1.7 神着=1.5

1634 29 18 37 34°08.6’ 139°21.9’ 18km M: 3.8
1757 東京都 1 阿古２=0.8 金長=0.6

1635 29 18 38 34°09.4’ 139°19.7’ 14km M: 3.1
1758 東京都 1 金長=1.3 阿古２=1.2
神着=0.8

1636 29 18 39 34°07.6’ 139°20.3’ 21km M: 3.5
1759 東京都 1 神津村役場*=1.0

1637 29 18 41 34°08.2’ 139°21.5’ 19km M: 3.7
1760 東京都 2 金長=1.7 阿古２=1.7
1 神津村役場*=1.4 神着=1.4
新島村本村*=0.8

1638 29 18 43 詳細不明
1761 東京都 1 金長=1.4 阿古２=1.4
神津村役場*=1.1 神着=0.8

1639 29 18 45 34°08.4’ 139°21.1’ 14km M: 3.2
1762 東京都 1 金長=1.4 神津村役場*=1.2

1640 29 18 50 34°07.9’ 139°20.1’ 19km M: 3.4
1763 東京都 1 金長=1.2 阿古２=1.1
神津村役場*=0.9 神着=0.6

1641 29 18 51 詳細不明
1764 東京都 1 金長=1.1

1642 29 18 53 34°08.0’ 139°20.0’ 21km M: 4.8
1765 東京都 4 金長=4.1 神津村役場*=3.7
阿古２=3.7 神着=3.5
3 新島村本村*=2.5
2 坪田=2.3 伊豆大島町元町=2.1
伊豆大島町差木地=1.9
1 八丈町大賀郷=0.6
八丈町三根=0.5
千葉県 1 館山市長須賀=1.2
神奈川県 1 横浜中区山手町=1.2
横浜南区別所*=1.1
横浜磯子区洋光台*=0.9
横浜金沢区寺前*=0.7
横須賀市武=0.7
茅ヶ崎市茅ヶ崎=0.6
静岡県 1 熱海市網代=0.7
御前崎町御前崎=0.7
南伊豆町石廊崎=0.6
相良町鬼女新田=0.6

1643 29 18 54 詳細不明
1766 東京都 1 阿古２=0.8

1644 29 19 01 詳細不明
1767 東京都 1 阿古２=0.7 金長=0.6

1645 29 19 02 詳細不明
1768 東京都 1 金長=0.7

1646 29 19 07 詳細不明
1769 東京都 2 阿古２=1.5
1 神着=1.1 金長=0.7

1647 29 19 08 詳細不明
1770 東京都 1 阿古２=0.6

1648 29 19 09 詳細不明
1771 東京都 1 金長=0.8 神津村役場*=0.5

1649 29 19 10 34°08.0’ 139°20.6’ 20km M: 4.0
1772 東京都 3 金長=2.7 神津村役場*=2.6
2 阿古２=2.4 神着=1.7
1 伊豆大島町元町=0.9
新島村本村*=0.8 坪田=0.6
伊豆大島町差木地=0.5

1650 29 19 13 34°07.7’ 139°20.9’ 19km M: 3.7
1773 東京都 2 金長=2.1 神津村役場*=1.9
阿古２=1.8
1 神着=1.4 新島村本村*=0.5

1651 29 19 15 34°08.4’ 139°20.6’ 20km M: 3.9
1774 東京都 3 阿古２=2.7
2 金長=2.0 神着=1.6
1 新島村本村*=1.2 坪田=0.9

番号 震源時 北緯 東経 深さ 規模
通番 日時分 各地の震度（計測震度）

1652 29 19 16 34°08.3’ 139°20.5’ 19km M: 3.1
1775 東京都 1 阿古2=0.6
1653 29 19 19 34°08.0’ 139°21.3’ 18km M: 3.6
1776 東京都 2 阿古2=1.8
1 金長=1.4 神着=1.4
神津村役場*=1.2
1654 29 19 23 34°07.7’ 139°20.7’ 18km M: 3.1
1777 東京都 1 阿古2=0.7 神着=0.5
1655 29 19 24 34°10.8’ 139°21.2’ 10km M: 2.8
1778 東京都 1 阿古2=0.6 金長=0.5
1656 29 19 25 34°07.3’ 139°20.1’ 18km M: 3.0
1779 東京都 1 阿古2=0.7
1657 29 19 27 34°07.6’ 139°20.2’ 20km M: 2.9
1780 東京都 1 阿古2=0.5
1658 29 19 29 詳細不明
1781 東京都 1 阿古2=1.1
1659 29 19 30 34°12.4’ 139°09.1’ 11km M: 3.4
1782 東京都 2 金長=2.4 神津村役場*=2.3
新島村本村*=1.5
1 神着=0.7
1660 29 19 33 34°07.9’ 139°21.1’ 18km M: 3.2
1783 東京都 1 阿古2=0.7
1661 29 19 35 34°08.6’ 139°20.4’ 14km M: 3.0
1784 東京都 1 金長=0.8 神津村役場*=0.5
1662 29 19 36 34°07.8’ 139°21.0’ 18km M: 3.3
1785 東京都 1 阿古2=0.9 金長=0.5
1663 29 19 37 詳細不明
1786 東京都 1 金長=0.5
1664 29 19 41 詳細不明
1787 東京都 1 金長=0.5
1665 29 19 41 34°07.7’ 139°22.2’ 18km M: 3.3
1788 東京都 1 阿古2=1.2 神着=1.1
金長=0.8 神津村役場*=0.5
1666 29 19 48 34°07.9’ 139°20.4’ 20km M: 3.5
1789 東京都 1 金長=1.3 阿古2=1.1
神津村役場*=1.0 神着=0.8
1667 29 19 49 34°08.1’ 139°21.8’ 19km M: 3.2
1790 東京都 1 阿古2=0.6
1668 29 19 50 34°07.7’ 139°20.2’ 20km M: 3.4
1792 東京都 1 阿古2=1.4 金長=1.2
神着=1.0 新島村本村*=0.5
1669 29 19 52 34°07.5’ 139°20.3’ 19km M: 3.3
1793 東京都 1 金長=0.8 阿古2=0.8
1670 29 19 53 34°08.5’ 139°20.2’ 17km M: 3.4
1794 東京都 1 金長=0.9 神津村役場*=0.7
1671 29 19 54 34°07.0’ 139°17.1’ 17km M: 3.0
1795 東京都 1 金長=1.4 神津村役場*=0.7
阿古2=0.5
1672 29 19 55 34°08.2’ 139°20.5’ 20km M: 3.9
1796 東京都 2 阿古2=2.1 神津村役場*=2.0
金長=2.0 神着=1.7
1 新島村本村*=0.6 坪田=0.6
1673 29 19 56 詳細不明
1797 東京都 1 金長=1.0
1674 29 19 59 詳細不明
1798 東京都 1 金長=0.8
1675 29 20 03 34°07.8’ 139°20.2’ 19km M: 3.3
1800 東京都 1 阿古2=1.0
1676 29 20 07 34°07.5’ 139°21.2’ 20km M: 3.7
1801 東京都 3 阿古2=2.5
2 神着=1.9 神津村役場*=1.6
金長=1.6
1 新島村本村*=0.7 坪田=0.7
1677 29 20 10 34°08.6’ 139°21.2’ 18km M: 3.8
1802 東京都 2 金長=2.0 神津村役場*=2.0
神着=1.7 阿古2=1.7
1 新島村本村*=0.9 坪田=0.5
1678 29 20 13 34°17.3’ 139°10.2’ 7km M: 3.2
1803 東京都 2 神津村役場*=1.6
1 新島村本村*=1.4 金長=1.1
阿古2=1.1
1679 29 20 15 34°07.7’ 139°19.8’ 20km M: 3.3
1804 東京都 1 金長=0.7 阿古2=0.7
1680 29 20 16 34°08.3’ 139°20.4’ 16km M: 3.1
1805 東京都 1 阿古2=0.9
1681 29 20 18 34°08.3’ 139°20.8’ 17km M: 3.2
1806 東京都 1 阿古2=1.0
1682 29 20 22 34°07.8’ 139°20.3’ 19km M: 3.1
1807 東京都 1 金長=0.8 神津村役場*=0.6
1683 29 20 33 34°08.7’ 139°21.2’ 18km M: 3.5
1808 東京都 2 阿古2=1.7 金長=1.5

番号 震源時 北緯 東経 深さ 規模
通番 日時分 各地の震度（計測震度）

1 神津村役場*=1.3 神着=1.3
1684 29 20 42 34°08.9’ 139°21.0’ 18km M: 3.8
1809 東京都 2 阿古2=2.2 金長=2.1
神着=1.9 神津村役場*=1.9
1 坪田=0.8 新島村本村*=0.6
1685 29 20 47 34°08.3’ 139°21.0’ 18km M: 3.0
1810 東京都 1 阿古2=0.6
1686 29 20 48 34°08.3’ 139°18.3’ 14km M: 3.2
1811 東京都 1 金長=1.4 神津村役場*=1.0
阿古2=0.7 神着=0.5
新島村本村*=0.5
1687 29 20 54 34°07.7’ 139°17.8’ 18km M: 3.7
1812 東京都 2 金長=1.8 阿古2=1.8
1 神津村役場*=1.4 神着=1.3
新島村本村*=0.7
1688 29 20 56 34°07.7’ 139°20.4’ 19km M: 3.0
1813 東京都 1 阿古2=0.5
1689 29 20 58 34°08.1’ 139°20.7’ 19km M: 3.4
1814 東京都 2 阿古2=1.6 神着=1.5
1 金長=0.8 神津村役場*=0.5
1690 29 20 59 詳細不明
1815 東京都 2 阿古2=1.5
1 金長=1.1
1691 29 21 00 34°07.2’ 139°20.5’ 21km M: 3.6
1816 東京都 2 金長=1.9 阿古2=1.8
神津村役場*=1.7 神着=1.5
1 新島村本村*=0.5 坪田=0.5
1692 29 21 09 34°06.7’ 139°20.5’ 20km M: 3.3
1817 東京都 1 阿古2=1.1 金長=0.8
神着=0.7 神津村役場*=0.7
1693 29 21 10 34°07.3’ 139°19.4’ 19km M: 3.5
1818 東京都 2 金長=1.7 神津村役場*=1.5
1 阿古2=1.2 神着=0.9
1694 29 21 11 34°09.4’ 139°20.8’ 19km M: 3.5
1819 東京都 1 金長=1.4 神津村役場*=1.2
神着=1.1 阿古2=0.6
1695 29 21 12 詳細不明
1820 東京都 1 阿古2=1.3
1696 29 21 13 34°07.5’ 139°20.8’ 20km M: 4.3
1821 東京都 3 阿古2=3.0 神着=2.6
金長=2.5 神津村役場*=2.5
2 新島村本村*=1.7 坪田=1.5
1 伊豆大島町元町=1.1
伊豆大島町差木地=0.9
千葉県 1 館山市長須賀=0.5
1697 29 21 15 詳細不明
1822 東京都 1 金長=0.5
1698 29 21 20 34°07.3’ 139°20.3’ 21km M: 3.6
1823 東京都 2 阿古2=1.8 神着=1.6
1 金長=1.3 神津村役場*=1.1
坪田=0.5
1699 29 21 26 34°07.8’ 139°20.0’ 21km M: 3.7
1824 東京都 2 金長=1.5 阿古2=1.5
1 神津村役場*=1.2 神着=1.2
新島村本村*=0.8
1700 29 21 29 34°07.3’ 139°20.6’ 19km M: 3.2
1825 東京都 1 阿古2=1.0 金長=0.6
神着=0.5
1701 29 21 34 34°07.0’ 139°20.9’ 20km M: 3.5
1826 東京都 2 金長=1.9 神津村役場*=1.7
1 阿古2=1.3 神着=1.1
1702 29 21 35 34°07.2’ 139°20.9’ 18km M: 3.3
1827 東京都 1 金長=1.0 阿古2=0.9
神着=0.7
1703 29 21 37 34°07.2’ 139°20.5’ 18km M: 3.4
1828 東京都 1 神津村役場*=1.1 阿古2=1.1
金長=1.0 神着=0.8
1704 29 21 46 34°05.7’ 139°20.0’ 20km M: 3.3
1829 東京都 1 金長=1.0 神津村役場*=0.5
1705 29 21 48 34°07.3’ 139°21.6’ 19km M: 3.4
1830 東京都 1 金長=0.9 阿古2=0.7
神津村役場*=0.5
1706 29 21 50 34°07.6’ 139°20.8’ 20km M: 3.6
1831 東京都 2 金長=1.7
1 神津村役場*=1.4 阿古2=1.4
神着=1.3 新島村本村*=1.0
1707 29 21 51 詳細不明
1832 東京都 1 阿古2=0.9
1708 29 21 51 34°07.7’ 139°21.2’ 21km M: 4.3
1833 東京都 3 阿古2=2.9
2 金長=2.3 神着=2.3
神津村役場*=2.2

番号 震源時 北緯 東経 深さ 規模
通番 日時分 各地の震度（計測震度）

1 坪田=1.4 新島村本村*=1.0
伊豆大島町差木地=0.6
千葉県 1 館山市長須賀=0.5
1709 29 21 54 34°07.6’ 139°19.4’ 21km M: 3.4
1834 東京都 1 阿古2=1.0 金長=0.8
神着=0.5 神津村役場*=0.5
1710 29 21 55 34°08.2’ 139°20.2’ 20km M: 3.1
1835 東京都 1 阿古2=1.1
1711 29 21 59 34°06.5’ 139°19.7’ 21km M: 3.3
1836 東京都 1 阿古2=0.8 金長=0.5
1712 29 22 00 34°06.7’ 139°20.5’ 20km M: 3.2
1837 東京都 1 阿古2=0.8
1713 29 22 07 34°05.5’ 139°20.1’ 23km M: 4.7
1838 東京都 4 阿古2=3.6 金長=3.5
3 神津村役場*=3.4 神着=3.2
2 新島村本村*=2.3 坪田=2.1
伊豆大島町元町=1.5
1 伊豆大島町差木地=1.2
千葉県 1 館山市長須賀=0.7
神奈川県 1 横浜中区山手町=0.7
静岡県 1 南伊豆町下賀茂*=1.0
河津町田中*=0.8
函南町仁田*=0.7
相良町相良*=0.5
1714 29 22 09 詳細不明
1839 東京都 1 阿古2=0.9
1715 29 22 10 詳細不明
1840 東京都 1 金長=0.6
1716 29 22 11 詳細不明
1841 東京都 1 阿古2=0.6
1717 29 22 14 34°08.5’ 139°21.6’ 18km M: 3.2
1842 東京都 1 阿古2=0.7 神着=0.6
金長=0.6
1718 29 22 17 34°07.6’ 139°21.6’ 19km M: 3.2
1843 東京都 1 金長=1.3 神津村役場*=1.2
阿古2=0.8
1719 29 22 18 34°09.2’ 139°20.0’ 18km M: 3.1
1844 東京都 1 金長=1.0 阿古2=0.7
1720 29 22 25 34°07.8’ 139°20.1’ 20km M: 3.7
1845 東京都 2 金長=2.0 神津村役場*=1.9
1 阿古2=1.3 神着=1.1
新島村本村*=0.6
1721 29 22 28 34°09.0’ 139°21.5’ 17km M: 3.7
1846 東京都 2 阿古2=2.0 金長=1.7
神着=1.6
1 神津村役場*=1.4
新島村本村*=0.8 坪田=0.6
1722 29 22 32 34°08.1’ 139°20.3’ 18km M: 3.2
1847 東京都 1 阿古2=0.5
1723 29 22 34 34°07.1’ 139°16.7’ 15km M: 2.8
1848 東京都 1 金長=0.8 神津村役場*=0.6
1724 29 22 42 34°14.0’ 139°10.2’ 11km M: 2.6
1849 東京都 1 神津村役場*=0.9
1725 29 22 46 34°08.7’ 139°21.0’ 16km M: 3.5
1850 東京都 2 金長=1.9 阿古2=1.7
神津村役場*=1.5
1 神着=1.1 新島村本村*=1.0
1726 29 22 47 34°07.7’ 139°20.2’ 18km M: 3.5
1851 東京都 2 阿古2=1.5
1 金長=1.4 神津村役場*=1.0
神着=0.8
1727 29 22 52 34°06.1’ 139°20.4’ 15km M: 3.0
1852 東京都 1 阿古2=0.5
1728 29 22 53 34°07.6’ 139°20.7’ 20km M: 3.3
1853 東京都 1 金長=0.8 阿古2=0.7
神着=0.6
1729 29 22 54 34°08.4’ 139°20.0’ 19km M: 3.5
1854 東京都 1 金長=1.1 阿古2=1.1
神津村役場*=0.7
1730 29 22 56 34°08.7’ 139°20.0’ 19km M: 3.2
1855 東京都 1 阿古2=0.8 金長=0.5
1731 29 22 58 詳細不明
1856 東京都 1 阿古2=0.7 金長=0.6
1732 29 22 58 34°08.0’ 139°20.0’ 19km M: 3.2
1857 東京都 1 阿古2=0.7
1733 29 23 00 34°10.0’ 139°21.7’ 16km M: 3.0
1858 東京都 2 金長=2.2
1 阿古2=1.1
1734 29 23 01 34°08.0’ 139°21.6’ 19km M: 4.1
1859 東京都 3 阿古2=2.9 神着=2.6
2 神津村役場*=2.2 金長=2.1
坪田=1.6

番号 震源時 北緯 東経 深さ 規模
通番 日時分 各地の震度（計測震度）

1 新島村本村＊=1.2
伊豆大島町元町=1.1
伊豆大島町差木地=0.7

1735 29 23 03 34°07.8’ 139°19.8’ 19km M: 3.1
1860 東京都 1 阿古２=1.1

1736 29 23 04 34°16.1’ 139°10.0’ 6km M: 3.4
1861 東京都 3 神津村役場＊=2.5
2 金長=2.2
1 阿古２=1.4 新島村本村＊=1.1
神着=0.5

1737 29 23 05 34°09.6’ 139°20.8’ 16km M: 3.3
1862 東京都 1 阿古２=0.9

1738 29 23 07 34°07.9’ 139°19.7’ 18km M: 3.3
1863 東京都 1 阿古２=1.2 金長=0.5

1739 29 23 08 34°08.0’ 139°20.2’ 15km M: 3.6
1864 東京都 2 神着=1.5 阿古２=1.5
1 金長=1.3 神津村役場＊=1.1

1740 29 23 10 34°07.9’ 139°19.5’ 19km M: 3.6
1865 東京都 2 金長=1.5
1 阿古２=1.4 神津村役場＊=1.3
神着=0.7

1741 29 23 17 34°08.6’ 139°19.9’ 19km M: 3.5
1866 東京都 2 阿古２=1.5
1 金長=1.1 神津村役場＊=0.9
神着=0.8

1742 29 23 18 34°08.1’ 139°20.4’ 17km M: 3.7
1868 東京都 2 阿古２=2.1
1 金長=1.3 神着=1.3
神津村役場＊=1.2
新島村本村＊=0.7

1743 29 23 21 詳細不明
1869 東京都 1 金長=0.7

1744 29 23 22 34°08.4’ 139°20.5’ 21km M: 3.0
1870 東京都 1 阿古２=0.6 金長=0.5

1745 29 23 26 詳細不明
1871 東京都 3 金長=2.7 神津村役場＊=2.6
2 阿古２=2.4 神着=1.9
新島村本村＊=1.8
1 伊豆大島町差木地=1.3
伊豆大島町元町=1.2 坪田=0.9
千葉県 1 館山市長須賀=0.7
神奈川県 1 横浜中区山手町=0.8
静岡県 1 伊豆長岡町長岡＊=1.2
河津町田中＊=1.0
南伊豆町下賀茂＊=0.8
函南町仁田＊=0.8
相良町相良＊=0.8
戸田村戸田＊=0.5

1746 29 23 28 34°06.6’ 139°18.1’ 17km M: 3.7
1872 東京都 2 阿古２=1.7
1 神着=1.4 金長=1.3

1747 29 23 30 34°07.2’ 139°16.9’ 17km M: 3.5
1873 東京都 1 阿古２=1.3 金長=1.0
神着=0.7 神津村役場＊=0.5

1748 29 23 33 34°07.1’ 139°17.3’ 15km M: 3.2
1874 東京都 1 金長=1.0 阿古２=1.0
神津村役場＊=0.8

1749 29 23 37 詳細不明
1875 東京都 1 金長=0.7

1750 29 23 38 34°08.3’ 139°19.9’ 20km M: 3.2
1876 東京都 1 金長=0.9 阿古２=0.7

1751 29 23 40 詳細不明
1877 東京都 1 金長=0.7

1752 29 23 46 34°08.9’ 139°20.0’ 17km M: 3.4
1878 東京都 1 金長=0.8 阿古２=0.8
神津村役場＊=0.6

1753 29 23 46 34°07.8’ 139°20.1’ 20km M: 3.2
1879 東京都 1 金長=0.8 阿古２=0.6

1754 29 23 52 34°08.9’ 139°19.7’ 17km M: 3.1
1880 東京都 1 阿古２=0.8 金長=0.6

1755 30 00 00 34°08.1’ 139°19.5’ 21km M: 3.5
1881 東京都 1 金長=1.2 阿古２=1.0
神津村役場＊=0.9 神着=0.5

1756 30 00 01 詳細不明
1882 東京都 1 阿古２=0.8

1757 30 00 05 34°09.0’ 139°21.4’ 22km M: 3.3
1883 東京都 1 阿古２=1.4 神津村役場＊=0.7
金長=0.6

1758 30 00 06 34°08.9’ 139°20.3’ 19km M: 3.4
1884 東京都 1 金長=0.9

1759 30 00 09 34°08.6’ 139°20.4’ 20km M: 3.3
1885 東京都 1 金長=0.7 阿古２=0.6

1760 30 00 13 34°08.5’ 139°20.3’ 20km M: 3.5
1886 東京都 1 阿古２=1.0 金長=0.9
神着=0.7 神津村役場＊=0.6

1761 30 00 14 34°08.5’ 139°21.7’ 17km M: 3.3
1887 東京都 1 阿古２=1.3 神着=0.9
金長=0.8

1762 30 00 15 詳細不明
1888 東京都 1 金長=0.5

1763 30 00 18 34°06.9’ 139°17.6’ 17km M: 3.3
1889 東京都 2 金長=2.1 神津村役場＊=1.9
阿古２=1.5
1 神着=0.7

1764 30 00 21 34°08.7’ 139°20.1’ 19km M: 3.3
1890 東京都 1 阿古２=1.0 金長=0.5

1765 30 00 26 34°11.9’ 139°11.0’ 14km M: 2.9
1891 東京都 1 金長=0.7 神津村役場＊=0.6

1766 30 00 27 34°08.8’ 139°20.2’ 21km M: 3.2
1892 東京都 1 阿古２=0.5

1767 30 00 29 34°08.8’ 139°18.2’ 16km M: 3.2
1893 東京都 2 金長=1.7
1 神津村役場＊=1.1 阿古２=0.9
神着=0.5

1768 30 00 32 34°08.4’ 139°20.3’ 20km M: 3.4
1894 東京都 1 金長=0.8 阿古２=0.7
神津村役場＊=0.6

1769 30 00 35 34°08.3’ 139°19.7’ 20km M: 3.7
1895 東京都 2 阿古２=2.0 金長=1.6
1 神津村役場＊=1.4 神着=1.4

1770 30 00 36 詳細不明
1896 東京都 1 金長=1.2

1771 30 00 41 34°07.3’ 139°17.8’ 14km M: 3.1
1897 東京都 1 阿古２=1.1 金長=0.9
神津村役場＊=0.7

1772 30 00 42 34°08.4’ 139°19.9’ 20km M: 3.4
1898 東京都 1 金長=1.3 阿古２=1.2
神津村役場＊=1.0 神着=0.6

1773 30 00 44 34°10.2’ 139°19.6’ 17km M: 3.4
1899 東京都 2 金長=1.7 神津村役場＊=1.5
1 阿古２=1.2 新島村本村＊=0.6
神着=0.5

1774 30 00 49 34°08.9’ 139°20.5’ 18km M: 3.1
1900 東京都 1 金長=0.8 阿古２=0.7

1775 30 00 50 詳細不明
1901 東京都 1 神津村役場＊=1.4 金長=1.2
新島村本村＊=0.7

1776 30 00 51 34°08.9’ 139°21.6’ 16km M: 3.1
1902 東京都 1 阿古２=0.6

1777 30 00 52 34°08.4’ 139°20.5’ 19km M: 4.4
1903 東京都 3 金長=3.2 神津村役場＊=3.2
阿古２=2.5
2 神着=2.4 伊豆大島町元町=2.3
新島村本村＊=2.2
伊豆大島町差木地=1.7
1 坪田=1.3 八丈町三根=0.7
八丈町大賀郷=0.7
神奈川県 2 横浜中区山手町=1.6
1 横浜南区別所＊=1.4
横浜磯子区洋光台＊=1.1
横浜金沢区寺前＊=0.7
横須賀市武=0.5
静岡県 2 伊豆長岡町長岡＊=1.5
1 河津町田中＊=1.4
相良町相良＊=1.1
東伊豆町稲取＊=1.0
函南町仁田＊=0.8
賀茂村宇久須＊=0.7
戸田村戸田＊=0.7
御前崎町白羽＊=0.6
南伊豆町下賀茂＊=0.6
韮山町四日町＊=0.5
熱海市網代=0.5
千葉県 1 館山市長須賀=1.4
富浦町青木＊=1.0

1778 30 00 53 34°08.2’ 139°20.8’ 16km M: 3.9
1904 東京都 2 阿古２=2.3 神着=2.0
金長=2.0 神津村役場＊=1.9
1 新島村本村＊=0.8 坪田=0.8

1779 30 00 54 34°12.0’ 139°12.9’ 14km M: 3.2
1905 東京都 1 金長=1.4 阿古２=1.0

1780 30 01 01 34°09.2’ 139°20.3’ 18km M: 3.5
1906 東京都 2 阿古２=1.5
1 金長=1.1 神着=1.0
神津村役場＊=0.8

1781 30 01 04 34°09.1’ 139°19.6’ 19km M: 4.7
1907 東京都 4 阿古２=3.8
3 金長=3.2 神津村役場＊=3.0
神着=3.0 新島村本村＊=2.8
2 坪田=2.0
伊豆大島町差木地=1.5
伊豆大島町元町=1.5
1 八丈町大賀郷=0.9
八丈町三根=0.5
千葉県 1 館山市長須賀=1.3
富浦町青木＊=0.9
神奈川県 1 横浜泉区岡津町＊=1.2
横浜中区山手町=0.9
横浜磯子区洋光台＊=0.9
横須賀市武=0.7
静岡県 1 南伊豆町下賀茂＊=1.2
相良町相良＊=1.1
河津町田中＊=1.0
小笠町赤土＊=0.7
東伊豆町稲取＊=0.6

1782 30 01 04 34°08.6’ 139°21.1’ 21km M: 4.1
1908 東京都 1 金長=1.4 神津村役場＊=1.2
阿古２=1.2 神着=0.8

1783 30 01 06 詳細不明
1909 東京都 1 阿古２=0.6

1784 30 01 13 34°09.4’ 139°21.0’ 18km M: 4.1
1910 東京都 3 阿古２=2.5
2 金長=2.4 神津村役場＊=2.2
神着=2.2 新島村本村＊=1.7
1 坪田=1.1 伊豆大島町元町=0.6
伊豆大島町差木地=0.6
千葉県 1 館山市長須賀=0.6
静岡県 1 小笠町赤土＊=0.5

1785 30 01 17 詳細不明
1911 東京都 1 金長=0.8

1786 30 01 18 34°09.7’ 139°21.9’ 18km M: 3.3
1912 東京都 1 金長=1.0 神津村役場＊=0.8
神着=0.6 阿古２=0.6

1787 30 01 20 34°08.8’ 139°20.7’ 19km M: 3.6
1913 東京都 2 金長=1.5
1 神津村役場＊=1.2 阿古２=1.0
神着=0.7 新島村本村＊=0.5

1788 30 01 24 34°08.6’ 139°18.4’ 14km M: 3.2
1914 東京都 1 阿古２=0.8 金長=0.6

1789 30 01 27 34°08.8’ 139°20.4’ 19km M: 4.5
1915 東京都 4 阿古２=3.5
3 金長=3.1 神津村役場＊=3.0
神着=3.0
2 伊豆大島町元町=2.4
新島村本村＊=1.9 坪田=1.9
伊豆大島町差木地=1.7
千葉県 1 館山市長須賀=1.4
神奈川県 1 横浜中区山手町=1.4
横浜南区別所＊=1.0
横浜磯子区洋光台＊=0.9
横浜金沢区寺前＊=0.7
静岡県 1 河津町田中＊=1.1
相良町相良＊=0.8
東伊豆町稲取＊=0.6
南伊豆町下賀茂＊=0.5

1790 30 01 34 34°08.6’ 139°20.3’ 21km M: 3.6
1916 東京都 2 金長=1.6
1 阿古２=1.4 神津村役場＊=1.3
神着=1.1

1791 30 01 35 34°12.1’ 139°26.0’ 25km M: 3.2
1917 東京都 1 金長=1.1 阿古２=1.1

1792 30 01 38 詳細不明
1918 東京都 2 金長=1.7
1 神津村役場＊=1.4

1793 30 01 39 34°08.5’ 139°19.8’ 20km M: 3.7
1919 東京都 2 阿古２=1.5
1 金長=1.1 神着=1.0

1794 30 01 46 34°08.7’ 139°19.2’ 19km M: 3.2
1920 東京都 1 阿古２=0.9

1795 30 01 49 34°10.4’ 139°17.8’ 17km M: 3.4
1921 東京都 2 神津村役場＊=1.6 金長=1.5
阿古２=1.5
1 新島村本村＊=0.7

1796 30 01 53 34°08.7’ 139°21.1’ 21km M: 3.3
1922 東京都 2 神津村役場＊=2.0 阿古２=1.8
1 金長=1.1 神着=0.9

1797 30 01 54 34°09.7’ 139°19.0’ 17km M: 3.7
1923 東京都 2 金長=1.9
1 新島村本村＊=1.3 阿古２=1.1

番号 震源時 北緯 東経 深さ 規模
通番 日時分 各地の震度（計測震度）

神着=0.8
1798 30 01 57 34°08.0’ 139°18.4’ 17km M: 3.6
1924 東京都 2 阿古２=1.6
1 金長=1.3 神着=1.3
神津村役場*=1.0
1799 30 01 58 34°08.9’ 139°20.4’ 18km M: 3.8
1925 東京都 2 金長=1.8 神津村役場*=1.6
阿古２=1.6
1 神着=1.0 伊豆大島町元町=0.8
伊豆大島町差木地=0.5
1800 30 02 00 34°08.8’ 139°20.7’ 22km M: 3.6
1926 東京都 1 金長=1.4 阿古２=1.2
神津村役場*=1.1 神着=0.8
1801 30 02 01 詳細不明
1927 東京都 1 金長=0.6
1802 30 02 11 詳細不明
1928 東京都 1 金長=0.5
1803 30 02 13 詳細不明
1929 東京都 1 金長=0.5
1804 30 02 13 34°09.9’ 139°21.2’ 18km M: 3.3
1930 東京都 1 金長=1.0 神津村役場*=0.8
1805 30 02 17 34°09.5’ 139°20.8’ 19km M: 3.4
1931 東京都 1 金長=1.1 神津村役場*=0.9
1806 30 02 19 34°10.0’ 139°18.6’ 18km M: 3.5
1932 東京都 2 金長=1.8 神津村役場*=1.7
阿古２=1.7
1 新島村本村*=1.0 神着=0.9
1807 30 02 21 34°08.8’ 139°20.5’ 19km M: 3.3
1933 東京都 2 阿古２=1.6
1 神着=1.1 金長=1.0
神津村役場*=0.9
1808 30 02 22 詳細不明
1934 東京都 1 金長=0.5
1809 30 02 23 34°08.3’ 139°19.9’ 21km M: 3.6
1935 東京都 1 金長=1.3 神津村役場*=1.2
阿古２=0.9 神着=0.6
1810 30 02 27 34°08.6’ 139°19.9’ 21km M: 3.7
1936 東京都 2 阿古２=1.8 金長=1.5
1 神津村役場*=1.2 神着=1.2
1811 30 02 28 詳細不明
1937 東京都 1 金長=0.8
1812 30 02 28 34°08.4’ 139°18.4’ 10km M: 3.3
1938 東京都 2 阿古２=2.0
1 神着=1.1 金長=0.7
1813 30 02 30 34°09.2’ 139°20.6’ 19km M: 3.1
1939 東京都 1 阿古２=0.8 金長=0.6
1814 30 02 31 34°08.9’ 139°20.6’ 21km M: 3.5
1940 東京都 2 金長=1.5
1 神津村役場*=1.2
1815 30 02 32 34°08.3’ 139°21.6’ 19km M: 4.2
1941 東京都 3 金長=2.6
2 神津村役場*=2.4 阿古２=2.2
神着=2.1 新島村本村*=1.9
1 坪田=0.8
伊豆大島町差木地=0.5
1816 30 02 34 詳細不明
1942 東京都 1 阿古２=1.0
1817 30 02 35 34°08.9’ 139°19.7’ 20km M: 3.4
1943 東京都 1 金長=1.4 神津村役場*=1.1
阿古２=0.7
1818 30 02 37 34°08.1’ 139°19.7’ 21km M: 3.7
1944 東京都 2 金長=1.7
1 神津村役場*=1.4 阿古２=1.2
神着=0.9
1819 30 02 41 34°09.4’ 139°20.3’ 20km M: 3.6
1945 東京都 1 金長=1.2 神着=1.1
神津村役場*=0.9 阿古２=0.7
1820 30 02 51 34°08.6’ 139°20.6’ 21km M: 3.3
1947 東京都 1 金長=0.9 神津村役場*=0.6
1821 30 02 55 34°06.7’ 139°21.1’ 18km M: 3.0
1948 東京都 1 金長=0.8 神津村役場*=0.6
1822 30 03 00 34°09.1’ 139°20.4’ 20km M: 3.5
1949 東京都 2 金長=1.7
1 神津村役場*=1.2 阿古２=1.1
神着=0.6
1823 30 03 03 34°09.1’ 139°20.5’ 20km M: 3.5
1950 東京都 1 金長=1.3 阿古２=1.0
神着=0.7
1824 30 03 11 詳細不明
1951 東京都 1 金長=0.6

番号 震源時 北緯 東経 深さ 規模
通番 日時分 各地の震度（計測震度）

1825 30 03 15 詳細不明
1952 東京都 1 金長=0.7
1826 30 03 18 34°07.9’ 139°21.1’ 19km M: 3.6
1953 東京都 1 金長=1.3 神津村役場*=1.1
阿古２=0.9 神着=0.7
1827 30 03 19 34°07.0’ 139°21.5’ 14km M: 2.8
1954 東京都 1 阿古２=0.5
1828 30 03 20 34°09.6’ 139°20.3’ 18km M: 3.3
1955 東京都 2 金長=1.5
1 阿古２=0.6
1829 30 03 31 34°10.1’ 139°22.2’ 16km M: 3.0
1956 東京都 1 阿古２=0.6 金長=0.5
1830 30 03 32 34°09.4’ 139°20.0’ 19km M: 3.5
1957 東京都 2 金長=1.8
1 神津村役場*=1.4 阿古２=1.1
新島村本村*=0.7 神着=0.5
1831 30 03 41 詳細不明
1958 東京都 1 金長=0.5
1832 30 03 46 34°09.0’ 139°20.1’ 21km M: 3.2
1959 東京都 1 金長=0.6 神着=0.5
1833 30 03 48 34°11.4’ 139°19.1’ 12km M: 3.5
1960 東京都 2 阿古２=2.1 神津村役場*=1.6
金長=1.6
1 神着=1.0 新島村本村*=0.7
1834 30 03 51 詳細不明
1961 東京都 1 金長=0.8
1835 30 03 54 34°10.0’ 139°22.9’ 15km M: 3.9
1962 東京都 2 阿古２=2.0 金長=1.8
神着=1.6 神津村役場*=1.5
1 新島村本村*=1.4 坪田=0.6
1836 30 03 59 34°09.4’ 139°20.4’ 19km M: 3.3
1963 東京都 1 金長=0.9 阿古２=0.5
1837 30 04 04 34°09.5’ 139°21.6’ 17km M: 3.1
1964 東京都 1 阿古２=0.7
1838 30 04 17 34°07.1’ 139°19.2’ 18km M: 3.4
1965 東京都 1 阿古２=1.1 金長=1.0
神津村役場*=0.7 神着=0.6
1839 30 04 18 34°08.0’ 139°20.6’ 20km M: 3.4
1966 東京都 1 阿古２=1.4 神着=1.0
金長=1.0 神津村役場*=0.9
1840 30 04 22 34°08.8’ 139°20.7’ 22km M: 3.8
1967 東京都 2 金長=1.9 神津村役場*=1.6
1 阿古２=1.4 神着=1.1
伊豆大島町元町=0.9
伊豆大島町差木地=0.8
新島村本村*=0.8
1841 30 04 44 34°09.1’ 139°21.1’ 18km M: 3.1
1968 東京都 1 新島村本村*=0.7 金長=0.6
1842 30 05 05 34°08.9’ 139°19.8’ 20km M: 3.3
1969 東京都 1 金長=0.5 阿古２=0.5
1843 30 05 08 34°10.0’ 139°20.2’ 15km M: 3.0
1970 東京都 1 金長=0.9 神津村役場*=0.7
阿古２=0.6
1844 30 05 16 34°09.4’ 139°19.7’ 18km M: 3.1
1971 東京都 1 阿古２=0.7 金長=0.5
1845 30 05 18 34°09.0’ 139°19.6’ 21km M: 3.4
1972 東京都 1 金長=1.3 阿古２=1.1
神津村役場*=0.9 神着=0.8
1846 30 05 21 34°09.5’ 139°20.4’ 19km M: 3.3
1973 東京都 1 阿古２=0.9 金長=0.7
1847 30 05 40 34°08.1’ 139°20.5’ 20km M: 3.4
1974 東京都 1 金長=1.2 阿古２=1.1
神津村役場*=0.9 神着=0.8
1848 30 05 53 34°08.3’ 139°19.9’ 22km M: 4.0
1975 東京都 2 金長=2.4 神津村役場*=2.0
神着=1.9 阿古２=1.7
新島村本村*=1.5
1 伊豆大島町元町=1.3
伊豆大島町差木地=1.1
1849 30 06 03 34°08.6’ 139°19.3’ 23km M: 3.4
1976 東京都 1 金長=1.1 阿古２=0.9
神着=0.7 神津村役場*=0.6
1850 30 06 07 34°11.6’ 139°18.0’ 14km M: 3.3
1977 東京都 1 阿古２=1.2 神津村役場*=0.7
金長=0.5
1851 30 06 42 34°09.8’ 139°20.4’ 19km M: 3.5
1978 東京都 2 金長=1.7
1 神津村役場*=1.4 阿古２=1.2
神着=0.9 新島村本村*=0.5
1852 30 06 49 34°10.7’ 139°18.7’ 19km M: 3.3
1979 東京都 1 金長=1.1 神津村役場*=1.1
阿古２=0.9

番号 震源時 北緯 東経 深さ 規模
通番 日時分 各地の震度（計測震度）

1853 30 06 59 34°08.7’ 139°19.7’ 22km M: 3.4
1980 東京都 2 金長=1.5
1 神津村役場*=0.9 阿古２=0.5
1854 30 07 32 34°08.3’ 139°20.1’ 21km M: 3.4
1981 東京都 1 金長=0.9 阿古２=0.8
神着=0.7 神津村役場*=0.5
1855 30 07 38 詳細不明
1982 東京都 1 金長=1.0 神津村役場*=0.5
1856 30 07 54 34°08.7’ 139°20.3’ 19km M: 3.6
1983 東京都 2 金長=1.9 神津村役場*=1.7
阿古２=1.6
1 神着=1.1 新島村本村*=0.5
1857 30 07 58 34°09.6’ 139°20.0’ 19km M: 3.2
1984 東京都 1 金長=1.3
1858 30 08 11 34°08.9’ 139°19.6’ 19km M: 3.2
1985 東京都 1 神着=0.6 阿古２=0.5
1859 30 08 23 34°09.3’ 139°19.9’ 19km M: 3.9
1986 東京都 2 阿古２=2.4 神着=2.1
金長=2.0 神津村役場*=1.8
1 伊豆大島町元町=1.3
新島村本村*=1.0
伊豆大島町差木地=0.9
坪田=0.9
1860 30 08 25 34°12.9’ 139°09.7’ 11km M: 3.1
1987 東京都 2 金長=1.6
1 阿古２=0.6
1861 30 08 30 34°06.7’ 139°20.9’ 18km M: 3.1
1988 東京都 1 金長=1.1 神津村役場*=0.6
1862 30 08 47 34°09.4’ 139°20.5’ 19km M: 3.2
1989 東京都 1 金長=1.2 神津村役場*=0.8
1863 30 09 04 詳細不明
1990 東京都 1 金長=0.6
1864 30 09 13 34°08.3’ 139°18.4’ 22km M: 3.4
1991 東京都 1 金長=1.3 神津村役場*=0.7
阿古２=0.7
1865 30 09 22 34°07.6’ 139°17.9’ 17km M: 2.9
1992 東京都 1 金長=0.6
1866 30 09 29 34°08.7’ 139°19.6’ 20km M: 3.6
1993 東京都 2 金長=1.7
1 阿古２=1.4 神津村役場*=1.3
神着=1.2
1867 30 09 33 34°08.8’ 139°19.5’ 21km M: 3.5
1994 東京都 1 金長=1.4 神津村役場*=0.9
阿古２=0.8 神着=0.5
1868 30 09 56 34°08.7’ 139°19.4’ 20km M: 3.1
1995 東京都 1 金長=1.0 神津村役場*=0.5
1869 30 10 09 34°09.1’ 139°19.3’ 20km M: 3.1
1996 東京都 1 金長=0.8
1870 30 10 15 34°07.7’ 139°17.6’ 16km M: 3.1
1997 東京都 1 金長=0.9 神津村役場*=0.5
1871 30 10 52 34°08.9’ 139°19.3’ 21km M: 4.1
1998 東京都 3 阿古２=2.7 金長=2.5
2 神津村役場*=2.3 神着=2.3
新島村本村*=1.7
伊豆大島町元町=1.6
1 伊豆大島町差木地=1.1
坪田=1.1
静岡県 1 河津町田中*=0.7
伊豆長岡町長岡*=0.5
1872 30 11 07 34°08.3’ 139°21.2’ 17km M: 3.0
1999 東京都 1 神着=0.6 阿古２=0.6
1873 30 11 21 34°17.0’ 139°09.9’ 7km M: 2.7
2000 東京都 1 神津村役場*=0.5
1874 30 12 00 34°09.9’ 139°19.4’ 20km M: 3.5
2001 東京都 2 金長=1.8
1 神津村役場*=1.2 阿古２=0.9
神着=0.7
1875 30 12 25 詳細不明
2002 東京都 1 金長=0.8
1876 30 12 29 34°06.9’ 139°19.3’ 16km M: 2.8
2003 東京都 1 阿古２=0.5
1877 30 12 31 34°06.3’ 139°19.3’ 18km M: 3.4
2004 東京都 1 神津村役場*=0.9 金長=0.7
阿古２=0.6
1878 30 12 52 34°11.8’ 139°11.9’ 12km M: 3.2
2005 東京都 2 神津村役場*=1.5
1 金長=1.2 新島村本村*=0.8
1879 30 13 05 34°12.7’ 139°09.1’ 12km M: 2.7
2006 東京都 1 神津村役場*=0.5
1880 30 13 09 34°06.9’ 139°17.4’ 17km M: 2.8
2007 東京都 1 金長=0.8 神津村役場*=0.8

番号 震源時 北緯 東経 深さ 規模
通番 日時分 各地の震度（計測震度）

1881 30 13 15 34°07.9’ 139°19.1’ 17km M: 3.3
2008 東京都 2 金長=1.5
1 神津村役場*=1.0 阿古2=1.0
神着=0.8 新島村本村*=0.5

1882 30 14 08 34°13.4’ 139°18.6’ 13km M: 3.2
2009 東京都 1 神津村役場*=1.4 金長=1.1
新島村本村*=0.8

1883 30 14 09 34°05.8’ 139°15.3’ 15km M: 3.1
2010 東京都 1 金長=1.2

1884 30 14 13 34°09.1’ 139°18.0’ 19km M: 3.1
2011 東京都 1 金長=0.5 神津村役場*=0.5

1885 30 14 16 34°10.2’ 139°21.4’ 16km M: 3.2
2012 東京都 2 金長=1.5
1 神津村役場*=0.9 阿古2=0.9
新島村本村*=0.5

1886 30 14 25 詳細不明
2013 東京都 1 金長=0.5

1887 30 14 28 34°09.8’ 139°18.2’ 19km M: 3.2
2014 東京都 1 金長=0.5

1888 30 14 29 34°05.8’ 139°25.9’ 12km M: -.-
2015 東京都 2 阿古2=1.7
1 神着=0.6

1889 30 14 44 34°10.2’ 139°19.4’ 15km M: 3.5
2016 東京都 2 金長=1.5
1 阿古2=1.0 神津村役場*=0.9
新島村本村*=0.8 神着=0.7

1890 30 14 57 34°10.1’ 139°18.7’ 18km M: 3.2
2017 東京都 1 金長=0.8

1891 30 15 12 34°09.3’ 139°19.5’ 22km M: 3.9
2018 東京都 3 金長=2.6
2 神津村役場*=2.1 阿古2=2.1
神着=1.6
1 新島村本村*=1.3
伊豆大島町元町=0.9
伊豆大島町差木地=0.6
坪田=0.6

1892 30 15 16 34°10.3’ 139°18.4’ 20km M: 3.4
2019 東京都 1 金長=1.4 神津村役場*=1.0

1893 30 15 30 34°08.9’ 139°19.0’ 22km M: 3.0
2020 東京都 1 金長=0.6

1894 30 15 37 34°09.8’ 139°18.4’ 18km M: 3.1
2021 東京都 1 金長=1.0 神津村役場*=0.5
阿古2=0.5

1895 30 15 41 34°09.2’ 139°18.4’ 21km M: 3.6
2022 東京都 2 金長=1.7
1 神津村役場*=1.2 阿古2=1.0
神着=0.8

1896 30 15 51 34°07.4’ 139°19.5’ 19km M: 3.1
2023 東京都 1 金長=0.8 神津村役場*=0.6
阿古2=0.6

1897 30 15 53 34°08.5’ 139°20.1’ 15km M: 3.3
2024 東京都 2 金長=1.6
1 神津村役場*=1.3 阿古2=0.9
神着=0.5

1898 30 16 08 34°07.2’ 139°17.4’ 17km M: 3.7
2025 東京都 2 金長=2.2 神津村役場*=2.0
1 新島村本村*=1.4 神着=1.4
阿古2=1.4

1899 30 16 11 34°10.2’ 139°17.6’ 21km M: 3.7
2026 東京都 1 金長=1.2 阿古2=1.2
神着=0.8

1900 30 16 13 詳細不明
2027 東京都 1 金長=0.6

1901 30 16 22 詳細不明
2028 東京都 1 金長=0.5

1902 30 16 42 34°08.4’ 139°20.9’ 19km M: 2.9
2029 東京都 1 阿古2=0.5

1903 30 16 46 34°07.6’ 139°19.5’ 17km M: 3.4
2030 東京都 1 阿古2=0.9 神津村役場*=0.6
金長=0.6

1904 30 16 51 詳細不明
2031 東京都 1 金長=0.7

1905 30 16 54 34°10.7’ 139°18.1’ 20km M: 3.6
2032 東京都 1 金長=1.4 阿古2=1.4
神津村役場*=1.1 神着=0.6
新島村本村*=0.5

1906 30 16 55 34°08.0’ 139°18.4’ 15km M: 3.3
2033 東京都 1 阿古2=1.2 金長=0.6
神着=0.5

1907 30 17 11 34°11.3’ 139°18.3’ 17km M: 3.7
2034 東京都 2 神津村役場*=2.0 金長=1.8
新島村本村*=1.8

番号 震源時 北緯 東経 深さ 規模
通番 日時分 各地の震度（計測震度）

1 阿古2=1.2 神着=0.5

1908 30 17 18 34°07.3’ 139°17.6’ 17km M: 3.0
2035 東京都 1 金長=1.4 神津村役場*=1.1
阿古2=0.9

1909 30 18 04 34°08.5’ 139°19.2’ 21km M: 3.3
2036 東京都 1 金長=1.2 阿古2=0.7
神津村役場*=0.5

1910 30 18 44 34°09.3’ 139°20.1’ 11km M: 3.3
2037 東京都 2 金長=2.3 神津村役場*=2.0
1 阿古2=0.8 新島村本村*=0.7

1911 30 18 49 詳細不明
2038 東京都 1 金長=0.5

1912 30 18 53 34°07.3’ 139°17.7’ 18km M: 4.3
2039 東京都 3 阿古2=3.3 金長=3.1
神津村役場*=2.8 神着=2.7
2 坪田=1.9 新島村本村*=1.6
1 伊豆大島町元町=0.6
伊豆大島町差木地=0.6
千葉県 1 館山市長須賀=0.6

1913 30 18 58 34°07.7’ 139°17.4’ 16km M: 3.2
2040 東京都 1 阿古2=0.7 金長=0.5

1914 30 19 04 詳細不明
2041 東京都 1 金長=0.5

1915 30 19 11 34°11.2’ 139°18.1’ 17km M: 3.7
2042 東京都 2 金長=1.5
1 神津村役場*=1.2 阿古2=1.2
新島村本村*=0.9
伊豆大島町差木地=0.7
神着=0.6

1916 30 19 16 34°10.8’ 139°17.2’ 20km M: 3.2
2043 東京都 1 金長=0.7 阿古2=0.5

1917 30 19 19 34°08.2’ 139°19.6’ 19km M: -.-
2044 東京都 2 金長=1.5
1 阿古2=1.3 神津村役場*=1.2
神着=0.6

1918 30 19 21 34°11.1’ 139°18.0’ 19km M: 3.3
2045 東京都 1 金長=0.8 阿古2=0.7

1919 30 19 22 34°10.5’ 139°18.1’ 20km M: 3.1
2046 東京都 1 金長=0.9 阿古2=0.7
神津村役場*=0.6

1920 30 19 25 34°11.3’ 139°17.9’ 20km M: 3.6
2047 東京都 2 金長=1.6
1 神津村役場*=1.3 阿古2=1.2
神着=0.6 新島村本村*=0.6

1921 30 19 35 詳細不明
2048 東京都 1 金長=0.6

1922 30 19 51 詳細不明
2049 東京都 1 金長=0.6

1923 30 19 53 34°11.1’ 139°17.0’ 19km M: 3.8
2050 東京都 2 金長=1.8 阿古2=1.5
1 神津村役場*=1.3
新島村本村*=0.9 神着=0.9

1924 30 19 57 34°11.1’ 139°17.9’ 20km M: 3.4
2051 東京都 1 金長=0.7 神津村役場*=0.5

1925 30 20 32 34°09.6’ 139°17.4’ 22km M: 3.4
2052 東京都 1 金長=0.8 阿古2=0.6
神津村役場*=0.5

1926 30 20 42 34°11.2’ 139°16.9’ 19km M: 4.5
2053 東京都 3 金長=3.4 神津村役場*=3.2
阿古2=3.1 新島村本村*=2.6
2 神着=2.3
伊豆大島町差木地=1.8
坪田=1.5
1 伊豆大島町元町=1.1
静岡県 2 河津町田中*=1.5
1 南伊豆町下賀茂*=1.4
下田市東本郷*=1.3
相良町相良*=1.2
松崎町宮内*=1.1
賀茂村宇久須*=1.1
戸田村戸田*=1.0
西伊豆町仁科*=0.9
天城湯ヶ島町市山*=0.9
伊豆長岡町長岡*=0.8
焼津市本町*=0.8
函南町仁田*=0.8
東伊豆町稲取*=0.7
小笠町赤土*=0.7
下田市中*=0.6
藤枝市岡出山*=0.5
千葉県 1 館山市長須賀=1.1
神奈川県 1 横浜中区山手町=0.9

番号 震源時 北緯 東経 深さ 規模
通番 日時分 各地の震度（計測震度）

1927 30 20 53 34°11.7’ 139°16.8’ 15km M: 3.0
2054 東京都 1 金長=1.2 神津村役場*=1.2

1928 30 21 01 34°07.3’ 139°18.9’ 17km M: 3.3
2055 東京都 1 金長=0.8 阿古2=0.8
神津村役場*=0.6

1929 30 21 34 34°09.5’ 139°19.9’ 20km M: 3.1
2056 東京都 1 金長=0.7

1930 30 21 38 34°09.5’ 139°21.8’ 18km M: 3.1
2057 東京都 1 阿古2=0.6

1931 30 22 18 34°10.8’ 139°17.6’ 20km M: 3.5
2058 東京都 1 阿古2=1.2 金長=1.1
神津村役場*=1.0

1932 30 22 20 34°06.3’ 139°22.3’ 16km M: 3.1
2059 東京都 1 神着=0.7 阿古2=0.7

1933 30 22 43 34°11.6’ 139°17.8’ 18km M: 3.2
2060 東京都 1 金長=0.7

1934 30 23 04 34°10.9’ 139°17.9’ 20km M: 3.4
2061 東京都 1 金長=0.8 神津村役場*=0.6

1935 30 23 20 詳細不明
2062 東京都 1 金長=0.6

1936 30 23 22 34°08.0’ 139°22.0’ 17km M: 3.4
2063 東京都 2 阿古2=2.2 神着=1.6
1 金長=1.3 神津村役場*=0.9

1937 30 23 38 34°11.2’ 139°16.4’ 19km M: 3.1
2064 東京都 1 金長=0.6

1938 30 23 42 34°08.0’ 139°18.5’ 18km M: 3.5
2065 東京都 1 金長=1.4 神津村役場*=1.1
阿古2=1.1 神着=0.7

1939 30 23 51 34°11.6’ 139°17.9’ 20km M: 3.6
2066 東京都 2 金長=1.5 阿古2=1.5
1 神津村役場*=1.4
新島村本村*=0.5

特集
５．2000 年６月５日のインドネシアの地震

＜2000 年６月５日 01 時 28 分（日本時間）　南緯 04°46.3’　東経 102°03.0’　深さ 33km*　Ms8.0＞

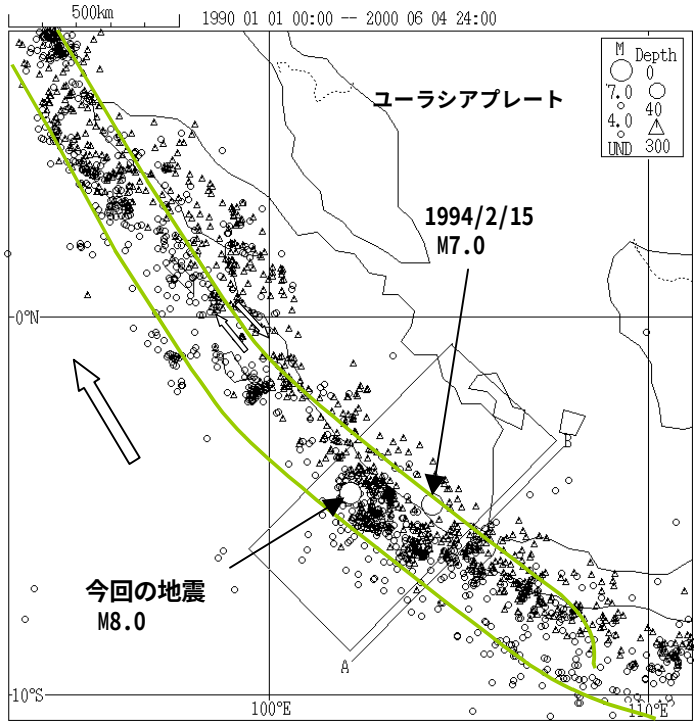

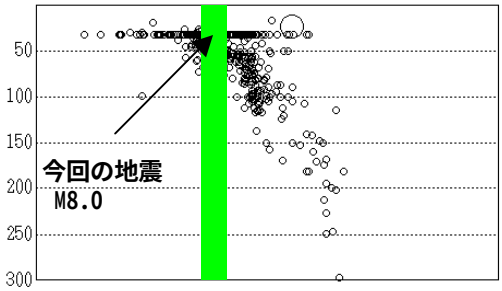

図１　震央分布図及び矩形領域内の断面図（Ａ－Ｂ方向）

表示期間：1990 年１月～2000 年６月

プレート境界は、USGS 他の資料を参考とした。断面図の深さ 33km に見られる帯は便宜的なもので、意味はない（本文参照）。今回の地震の震源付近では、オーストラリアプレートの沈み込みに伴う地震の深さは、50～80km 程度である。

地震及び被害の概要

2000 年６月５日 01 時 28 分（日本時間、現地時間では６月４日 23 時 28 分）、インドネシアのスマトラ島付近を震源とする Ms8.0（表面波ﾏｸﾞﾆﾁｭｰﾄﾞ）の地震が発生した（図１）。この地震により、死者 90 名、負傷者約 2,174 名（内、重傷者 612 名の被害が報告されている（６月 12 日現在、インドネシア政府による、報道によっては死者 120 名以上）。

被害は、震央に近いスマトラ島南部のベンクル地域が中心であり、建物の崩壊、地滑り等によるものがほとんどである。ベンクル地域の交通事情は悪く（スマトラ島の南西海岸沿いに走るバリサン山脈と海岸線の間にベンクルがある）、報道によれば、当初はベンクル空港も被災し、救援活動が遅れ気味であったと伝えられる。日本政府は、国際緊急援助隊医療チーム（19 名）（調査チームから合流する３名を含む）を医薬品・医療資機材とともに、６月７日から約２週間の予定で派遣した。

なお、この地震による津波の被害の報告はない（６月 12 日現在）。また、表面波マグニチュード 8.0 以上の地震の発生は、1998 年３月 25 日の南極付近の地震（Ms8.0）以来である。

過去の被害地震

今回の震央付近では、1914 年に M8.1 の地震があり、かなり被害があったが、正確な数字は抑えられていない。また、この地震により津波が発生した。

最近では、1994 年には M7.0 の地震があり、ランパン地域リワを中心に死者 207 名以上、負傷者 2,000 名以上の被害があった。被害は、地滑り、土砂崩れ、火災などによる。

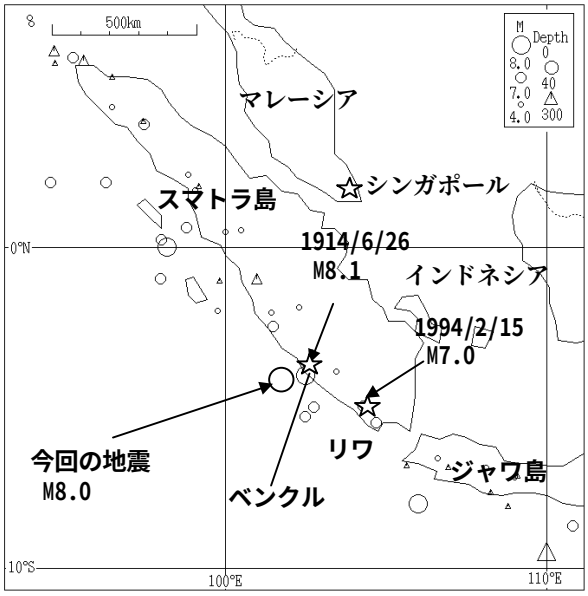

図２　過去の被害地震（宇津のデータによる）
表示期間：1900 年１月～2000 年５月

1994 年の地震の深さは 15km と推定され、このことと発震機構から、陸側の構造線による右横ずれ断層型の地震だったと推測される。

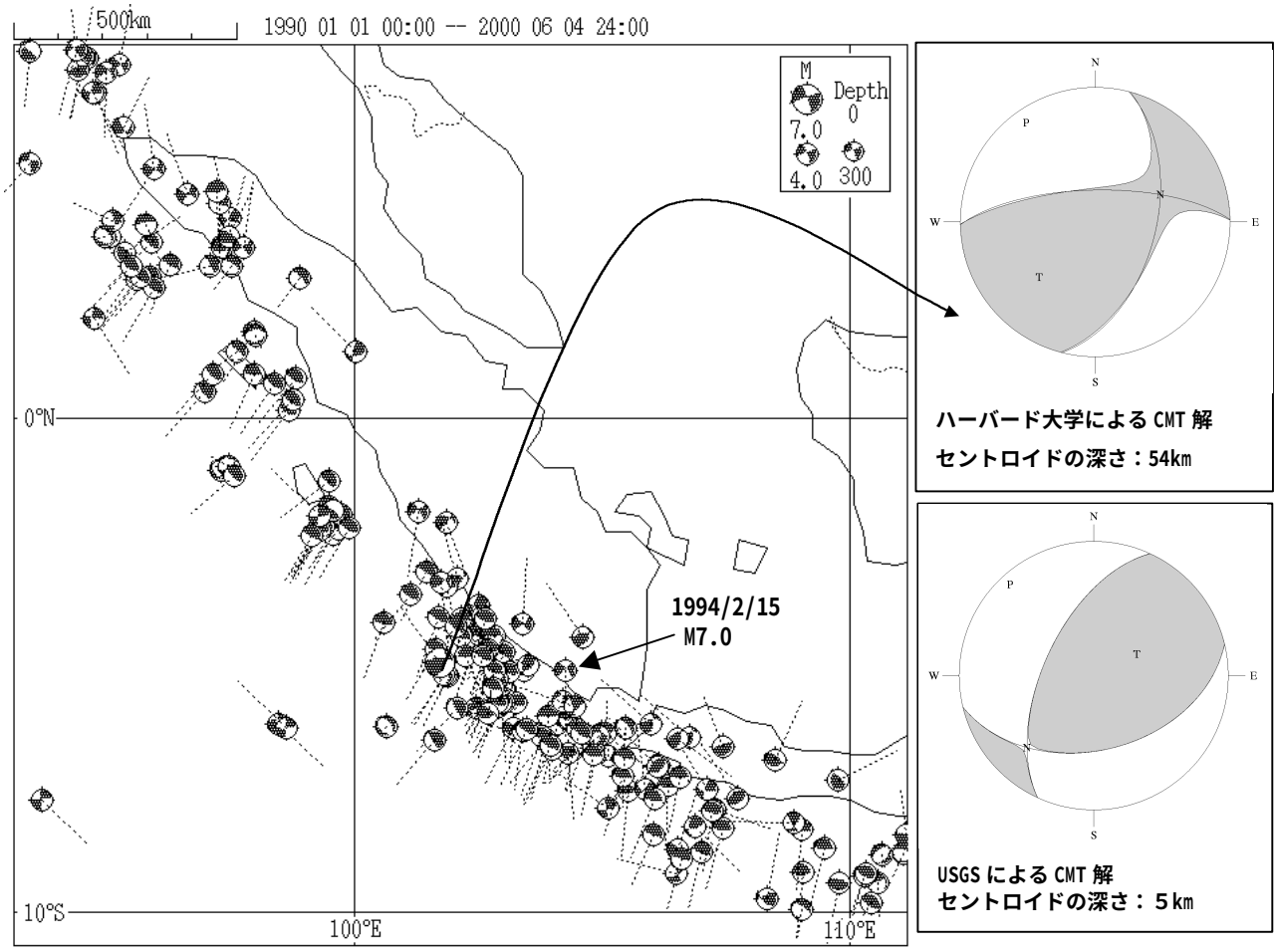

図３　CMT 解と圧力軸の方向（ハーバード大学による）
今回の地震について、ハーバード大学と USGS の CMT 解を示す。

テクトニクスと今回の地震の深さ

スマトラ島付近は、大局的に見ると北西に進むオーストラリアプレート（海洋プレート）とユーラシアプレート（陸のプレート）が衝突している地域である。図３の断面図を見ると、オーストラリアプレートの沈み込みに伴う地震が深さ 300km まで見られる。それとともにスマトラ島の西側海岸線に沿って浅い地震の活動も見られる。沈み込みとこの活動の間は、研究者によってはマイクロプレートとも考えられ、海岸線付近の地震は、横ずれ断層型の発震機構を示すものが多い。オーストラリアプレートの進行方向は北西ないし北北西方向であり、沈み込みが北東方向である。このギャップを埋めるために、海岸線に沿った陸側の浅い地震は、右横ずれ断層運動（海側の地塊が北西に動く）をしているとも解釈することができる。

図５を見ると、CMT 解の圧力軸は、北東－南西方向が卓越し、これらは、オーストラリアプレートの沈み込みに伴う地震と考えられる。このほか一部、北西－南東や南北方向のものが見られる。今回の地震の発震機構は、北西－南東方向に圧力軸があるが、機関によって解がやや異なるとともに、セントロイドの深さ（M7～8 クラスの地震では、震源域はかなり大きく、震源域の中で一番強く地震波を出したと考えられる場所の深さ）が 54km 及び５km と大きな差がある。地震観測網の外側などで地震が発生した場合、深さ方向の精度が得にくいので、通常、深さを固定して震源を決定している。今回の地震の USGS による震源の深さ 33km は、これに当たるため、この深さは参考にならない。断面図を見ると沈み込みに伴う地震の深さは約 50～80km である。また、通常、海域の M8 程度の浅い地震では津波を発生させるが、この地震による津波の被害が６月 12 日現在報告されていないことから、今回の地震は、純粋な横ずれ断層か、あるいは沈み込みによるやや深い地震であった可能性がある。ただし、前者は、得られている CMT 解からは考えにくい。

●付表

１．震度１以上が観測された地震の表

※地震の震源要素及び震度データは再調査された後、修正されることがある。確定された震源要素は「地震・火山月報（カタログ編）」、震度データは、「地震年報」を参照。震度データは震度都道府県別に掲載し、各観測点の末尾に計測震度（地震・火山月報（防災編）１月号参照）を記した。なお、＊のついている地点は、地方公共団体の震度観測点、（注）を付した地震については、同一地域でほぼ同時刻に発生した地震であるため震度の分離ができないことを示す。

※**熊本県熊本地方の地震については最大震度３以上の地震について掲載した。**なお、特集３（p.36）に熊本県熊本地方の震度１以上を観測した地震をすべて掲載した。また、城南町塚原の震度計は６月９日 12 時から運用を開始した。

※**三宅島近海～新島・神津島近海の地震については最大震度４以上の地震について掲載した。**なお、特集４（p.42）に三宅島近海の震度１以上を観測した地震をすべて掲載した。また、三宅村の震度計は、三宅島阿古が６月 28 日 08 時に運用を休止、三宅島坪田が６月 28 日 12 時に運用を開始、三宅島阿古２が６月 29 日 15 時に運用を開始した。

※震度３以上が観測された地震については、震源要素を**太字**で表示した。

地震番号	震源時 日 時 分	震央地名 緯度 経度 深さ 規模 各 地 の 震 度（計 測 震 度）
1	1 14 51	奄美大島近海　28°09.6’N　129°31.9’E　50㎞　M: 3.8 鹿児島県　2 名瀬市港町=1.5 1 喜界町滝川=0.7
2	1 18 37	和歌山県北部　34°06.2’N　135°15.4’E　8㎞　M: 2.3 和歌山県　1 野上町下佐々＊=1.0
3	2 10 50	紀伊水道　34°08.5’N　135°08.7’E　10㎞　M: 2.8 和歌山県　1 下津町下津＊=1.3 海南市日方＊=0.7
4	2 12 33	新潟県中越地方　37°15.4’N　138°43.7’E　15㎞　M: 3.0 新潟県　1 小千谷市城内=1.1
5	**2 15 05**	**和歌山県北部　34°01.3’N　135°23.6’E　62㎞　M: 4.0** 和歌山県　3 和歌山川辺町土生＊=2.7 2 中辺路町栗栖川＊=2.3 湯浅町湯浅＊=2.2 南部川村谷口＊=1.9 下津町下津＊=1.8 和歌山広川町広＊=1.8 日置川町日置＊=1.7 和歌山市男野芝=1.6 由良町里＊=1.6 南部川村土井=1.6 御坊市薗=1.6 海南市日方＊=1.5 上富田町朝来＊=1.5 1 和歌山南部町芝＊=1.4 和歌山日高町高家＊=1.3 有田市箕島=1.3 和歌山白浜町湯崎=1.3 中津村高津尾＊=1.2 美山村川原河＊=1.1 和歌山印南町印南＊=1.1 野上町下佐々＊=1.1 和歌山美浜町和田＊=1.1 高野口町名倉＊=1.0 吉備町下津野＊=1.0 熊野川町日足＊=1.0 粉河町粉河=0.9 那賀町名手市場＊=0.9 新宮市新宮=0.9 貴志川町神戸＊=0.8 かつらぎ町丁ノ町＊=0.8 和歌山高野町高野山=0.8 桃山町元＊=0.8 岩出町西野＊=0.7 和歌山金屋町金屋＊=0.7 橋本市東家＊=0.6 和歌山大塔村鮎川＊=0.5 奈良県　2 都祁村針＊=2.0 下北山村寺垣内＊=1.7 天川村沢谷＊=1.6 田原本町役場＊=1.6 三宅町伴堂＊=1.5 1 桜井市池之内=1.1 奈良市半田開町=1.0 京都府　1 井手町井手＊=1.2 城陽市寺田＊=1.1 精華町北稲八間＊=1.1 京田辺市田辺＊=0.9 木津町木津＊=0.9 京都山城町上狛＊=0.7 南山城村北大河原＊=0.7 京都加茂町里＊=0.7 和束町釜塚＊=0.7 亀岡市安町=0.5 大阪府　1 富田林市高辺台＊=1.4 大阪和泉市府中町＊=1.2 東大阪市稲葉＊=1.2 忠岡町忠岡＊=1.1 島本町若山台＊=1.0 泉南市信達市場＊=1.0 交野市私部＊=1.0 大東市新町＊=0.9 泉大津市東雲町＊=0.9 四条畷市中野＊=0.9 大阪太子町山田＊=0.8 大阪狭山市狭山＊=0.7 大阪田尻町嘉祥寺＊=0.7 大阪岬町深日＊=0.7 箕面市粟生外院＊=0.7 河内長野市原町＊=0.6 八尾市本町＊=0.6 柏原市安堂町＊=0.6 千早赤阪村水分＊=0.6 寝屋川市役所＊=0.6 守口市京阪本通＊=0.6 熊取町野田＊=0.6 阪南市尾崎町＊=0.5 富田林市本町=0.5 堺市深井清水町=0.5 兵庫県　1 津名郡一宮町郡家＊=0.9 兵庫緑町広田＊=0.8 芦屋市精道町＊=0.6 神戸中央区中山手=0.5 明石市中崎=0.5 津名町志筑＊=0.5 兵庫三原町市市＊=0.5 南淡町福良=0.5 徳島県　1 徳島市大和町=1.3 鷲敷町和食郷＊=1.3 徳島那賀川町苅屋＊=1.1 阿南市富岡町=0.9 鴨島町鴨島=0.5
6	2 19 57	京都府南部　35°05.4’N　135°43.1’E　11㎞　M: 2.6 京都府　1 京北町周山＊=0.5
7	2 21 26	日向灘　32°31.6’N　132°06.5’E　39㎞　M: 4.2 大分県　2 佐伯市中村南=1.7 1 蒲江町蒲江浦=1.3 三重町市場=0.7 宮崎県　2 高千穂町三田井=1.9 宮崎西郷村田代＊=1.6 1 宮崎北方町未=1.4 宮崎北方町卯＊=1.4 北浦町古江＊=1.3 延岡市天神小路=1.2 門川町本町＊=1.2 椎葉村下福良＊=1.2 高鍋町上江＊=1.1 延岡市東本小路＊=1.0 西都市聖陵町＊=1.0 川南町川南＊=1.0 五ヶ瀬町三ヶ所＊=1.0 北川町川内名＊=0.6 諸塚村家代＊=0.6 日向市日知屋=0.6

地震番号	震源時 日時分	震央地名 緯度 経度 深さ 規模 各地の震度（計測震度）
		日之影町岩井川＊=0.6 宮崎東郷町山陰＊=0.6
		熊本県　1 波野村波野＊=1.2 蘇陽町今＊=1.1 白水村吉田＊=1.0 阿蘇町内牧＊=1.0 産山村山鹿＊=0.9
		西原村小森＊=0.8 白水村中松=0.7 豊野村糸石＊=0.7 人吉市城本町=0.5
8	3 04 30	京都府南部　35°05.5’N　135°43.1’E　11km　M: 2.8
		京都府　1 京北町周山＊=0.7
9	3 07 17	三河湾　34°49.8’N　137°15.0’E　37km　M: 3.5
		愛知県　2 愛知旭町小渡＊=2.0
		1 下山村東大沼＊=1.2 半田市東洋町＊=1.2 新城市東入船＊=0.9 高浜市稗田町＊=0.9 豊橋市向山=0.8
		小原村大草＊=0.8 西尾市寄住町＊=0.5 常滑市新開町=0.5 碧南市港本町＊=0.5 豊田市小坂本町=0.5
		岐阜県　1 上矢作町役場＊=1.1
10	3 13 38	宮城県北部　38°38.4’N　141°27.1’E　106km　M: 4.0
		岩手県　2 大船渡市大船渡町=2.2 大船渡市猪川町=1.9 釜石市只越町=1.7 一関市舞川=1.7 岩手大東町大原=1.7
		岩手山田町八幡町=1.5
		1 盛岡市山王町=1.2 大迫町大迫=1.2 宮古市鍬ヶ崎=1.2 北上市柳原町=1.0
		宮城県　2 気仙沼市赤岩=2.0 中田町宝江黒沼=2.0 志津川町塩入=1.9 栗駒町岩ヶ崎=1.5 涌谷町新町=1.5
		1 石巻市泉町=1.3 仙台宮城野区五輪=1.2 仙台青葉区大倉=1.0 石巻市大瓜=0.8 古川市三日町=0.8
		柴田町船岡=0.6
		山形県　1 大石田町緑町＊=0.7 山形河北町谷地=0.7
		福島県　1 福島市松木町=0.7
11	3 17 50	福島県会津地方　37°30.7’N　139°37.4’E　13km　M: 3.6
		福島県　2 西会津町野沢=1.9
		1 福島柳津町大成沢=0.9 田島町田島=0.7
		新潟県　2 新潟三川村白川＊=2.0 上川村豊川＊=1.7
		1 津川町津川＊=1.2
12	**3 17 54**	**千葉県北東部　35°40.6’N　140°43.1’E　48km　M: 6.0**
		千葉県　5弱 多古町多古=4.8
		4 成田市花崎町=4.3 光町宮川＊=4.2 山武町埴谷＊=4.2 佐原市役所＊=4.2 横芝町横芝＊=4.1
		成東町殿台＊=4.1 東金市東岩崎＊=4.0 飯岡町萩園＊=4.0 松尾町松尾＊=4.0 佐原市佐原=4.0
		芝山町小池＊=4.0 九十九里町片貝＊=4.0 旭市ニ＊=3.9 小見川町羽根川＊=3.9 東金市東新宿=3.9
		大網白里町大網＊=3.9 成田市役所＊=3.9 千葉一宮町一宮=3.8 長柄町桜谷＊=3.8 野栄町今泉＊=3.7
		千葉山田町仁良＊=3.7 栗源町岩部＊=3.7 東庄町笹川＊=3.7 千葉中央区中央港=3.6
		睦沢町下之郷＊=3.6 長南町長南＊=3.5 千葉神崎町神崎本宿＊=3.5 市原市国分寺台中央＊=3.5
		富里町七栄＊=3.5 大多喜町大多喜＊=3.5 千葉大原町大原＊=3.5
		3 白子町関＊=3.4 印西市大森＊=3.4 夷隅町国府台＊=3.4 銚子市川口町=3.3 長生村本郷＊=3.3
		長柄町大津倉=3.3 四街道市鹿渡＊=3.3 八街市八街＊=3.3 印旛村瀬戸＊=3.2 下総町猿山＊=3.2
		千葉栄町安食台＊=3.1 浦安市猫実＊=3.1 三芳村谷向＊=3.1 千葉酒々井町中央台＊=3.0
		館山市長須賀=3.0 木更津市潮見=3.0 勝浦市墨名=3.0 館山市北条＊=2.9 鴨川市八色=2.9
		富津市下飯野＊=2.9 八千代市大和田新田＊=2.9 市川市八幡＊=2.8 流山市平和台＊=2.8
		鎌ヶ谷市初富＊=2.8 関宿町東宝珠花＊=2.7 野田市鶴奉＊=2.7 柏市旭町=2.7 袖ヶ浦市坂戸市場＊=2.7
		我孫子市我孫子＊=2.7 君津市久保＊=2.6 船橋市湊町＊=2.5 習志野市鷺沼＊=2.5
		2 柏市柏＊=2.4 富浦町青木＊=2.4 松戸市根本＊=2.3 和田町仁我浦＊=2.2 丸山町岩糸＊=2.0
		天津小湊町天津＊=2.0 千倉町瀬戸＊=1.9
		茨城県　4 茨城河内町源清田＊=4.1 茨城東町結佐＊=3.9 牛堀町牛堀＊=3.9 麻生町麻生＊=3.7 潮来町辻＊=3.7
		桜川村須賀津＊=3.6 神栖町溝口＊=3.6 茨城鹿嶋市鉢形=3.5 江戸崎町江戸崎＊=3.5
		3 新利根町柴崎＊=3.4 藤代町藤代＊=3.4 谷和原村加藤＊=3.3 北浦町山田＊=3.3 玉里村上玉里＊=3.3
		波崎町役場＊=3.2 茨城伊奈町福田＊=3.2 茨城千代田町上土田＊=3.1 利根町布川=3.1
		水海道市諏訪町＊=3.0 大洋村汲上＊=3.0 八郷町柿岡=3.0 茨城町小堤＊=3.0 友部町中央＊=3.0
		関城町舟生=2.9 真壁町飯塚＊=2.9 つくば市谷田部＊=2.9 美浦村受領＊=2.9 茨城新治村藤沢＊=2.9
		土浦市下高津＊=2.9 岩井市岩井=2.9 笠間市石井＊=2.8 茨城旭村造谷＊=2.8 八郷町役場＊=2.8
		鉾田町鉾田=2.8 岩間町下郷＊=2.8 日立市助川町＊=2.8 龍ヶ崎市寺後＊=2.8 玉造町甲＊=2.8
		茨城小川町小川＊=2.8 茨城協和町門井＊=2.8 茎崎町小茎＊=2.8 美野里町堅倉＊=2.8
		阿見町中央＊=2.7 常陸太田市金井町＊=2.7 千代川村鬼怒＊=2.7 土浦市大岩田=2.7
		霞ヶ浦町大和田＊=2.7 水戸市中央＊=2.7 牛久市中央＊=2.7 岩瀬町岩瀬＊=2.6 石下町新石下＊=2.6
		那珂町福田＊=2.6 内原町内原＊=2.5 金砂郷町高柿＊=2.5 五霞町小福田＊=2.5 守谷町大柏＊=2.5

地震番号	震源時 日時分	震央地名 緯度 経度 深さ 規模 各地の震度（計測震度）
		水戸市金町=2.5
		2 御前山村野口＊=2.4 瓜連町瓜連＊=2.4 十王町友部＊=2.4 下妻市本城町＊=2.4 岩井市役所＊=2.4
		茨城三和町仁連＊=2.4 茨城境町役場＊=2.4 結城市結城＊=2.3 猿島町山＊=2.3 明野町海老ヶ島＊=2.3
		ひたちなか市東石川＊=2.2 茨城大和村羽田＊=2.2 常北町石塚＊=2.1 茨城八千代町菅谷＊=2.1
		総和町下大野＊=2.1 桂村阿波山＊=2.0 大洗町磯浜町＊=1.9 古河市長谷町＊=1.9 高萩市本町＊=1.9
		山方町山方＊=1.8 茨城大宮町常陸大宮=1.7 北茨城市磯原町＊=1.7 里美村大中＊=1.6
		常陸太田市町屋町=1.5
		1 七会村徳蔵＊=1.3 茨城緒川村上小瀬＊=1.3 美和村高部＊=1.1
	栃木県	3 高根沢町石末＊=3.1 栃木二宮町石島＊=2.7 真岡市荒町＊=2.6 市貝町市塙＊=2.6 今市市瀬川=2.5
		2 芳賀町祖母井＊=2.3 益子町益子=2.3 栃木国分寺町小金井＊=2.2 烏山町中央=2.2 日光市中宮祠=2.2
		小山市中央町＊=2.2 栃木河内町白沢＊=2.2 足利市大正町＊=2.1 岩舟町静＊=2.1 壬生町通町＊=2.0
		石橋町石橋＊=2.0 葛生町中央＊=2.0 野木町丸林＊=2.0 上三川町しらさぎ町＊=1.9 栃木市旭町=1.9
		南那須町大金＊=1.9 佐野市高砂町＊=1.8 大平町富田＊=1.8 栃木藤岡町藤岡＊=1.8
		鹿沼市今宮町＊=1.8 那須町寺子＊=1.8 茂木町茂木＊=1.7 都賀町家中＊=1.7 氏家町氏家＊=1.7
		西那須野町あたご町＊=1.7 栃木小川町小川＊=1.7 田沼町田沼＊=1.7 西方町本城＊=1.7
		今市市本町＊=1.7 上河内町中里＊=1.6 栃木市入舟町＊=1.6 喜連川町喜連川＊=1.6
		宇都宮市明保野町=1.6 湯津上村佐良土＊=1.6 矢板市本町＊=1.5 粟野町口粟野＊=1.5
		宇都宮市旭＊=1.5
		1 栗山村日蔭＊=1.4 塩谷町玉生＊=1.4 烏山町役場＊=1.4 黒羽町黒羽田町=1.3 黒磯市共墾社＊=1.3
		足尾町松原＊=1.2 馬頭町馬頭＊=1.2 栃木藤原町藤原＊=1.2 日光市中鉢石町＊=1.2 塩原町蟇沼=1.2
		足利市名草上町=1.2
	埼玉県	3 宮代町中央＊=3.4 与野市下落合＊=3.1 草加市高砂＊=3.0 戸田市上戸田＊=3.0 富士見市鶴馬＊=2.9
		吉川市吉川＊=2.9 蕨市中央＊=2.9 埼玉吹上町富士見＊=2.8 川口市青木＊=2.8 鳩ケ谷市三ツ和＊=2.8
		三郷市幸房＊=2.8 庄和町金崎＊=2.8 杉戸町清地＊=2.7 浦和市高砂=2.7 志木市中宗岡＊=2.7
		大利根町北下新井＊=2.7 菖蒲町新堀＊=2.7 白岡町千駄野＊=2.7 加須市下三俣＊=2.6
		久喜市下早見=2.6 騎西町騎西＊=2.6 幸手市東＊=2.6 栗橋町間鎌＊=2.5 鴻巣市中央＊=2.5
		埼玉川島町平沼＊=2.5 埼玉大里村中曽根＊=2.5 和光市広沢＊=2.5
		2 川里村広田＊=2.4 鷲宮町鷲宮＊=2.4 浦和市常盤＊=2.4 岩槻市本町＊=2.4 越谷市越ヶ谷＊=2.4
		桶川市泉＊=2.4 松伏町松伏＊=2.4 吉見町下細谷＊=2.3 北川辺町麦倉＊=2.3 新座市野火止＊=2.2
		行田市本丸＊=2.2 埼玉伊奈町小室＊=2.2 入間市豊岡＊=2.1 朝霞市本町＊=2.1 羽生市東＊=2.1
		蓮田市黒浜＊=2.1 南河原村南河原＊=2.1 三芳町藤久保＊=2.1 狭山市入間川＊=2.1 江南町中央＊=2.0
		毛呂山町岩井＊=1.9 北本市本町＊=1.9 上福岡市福岡＊=1.9 妻沼町弥藤吾＊=1.8
		埼玉大井町亀久保＊=1.8 所沢市並木＊=1.8 熊谷市桜町=1.7 東松山市松葉町＊=1.7
		埼玉美里町木部＊=1.7 児玉町八幡山=1.7 坂戸市千代田＊=1.6 日高市南平沢＊=1.6 川越市旭町=1.6
		埼玉岡部町岡＊=1.5 埼玉川本町田中＊=1.5 花園町小前田＊=1.5 深谷市仲町＊=1.5
		1 滑川町福田＊=1.4 秩父市上町=1.4 鳩山町大豆戸=1.3 嵐山町杉山＊=1.2 越生町越生＊=1.2
		横瀬町横瀬＊=1.1 両神村役場＊=1.1 名栗村上名栗＊=1.1 飯能市茣生=1.0 長瀞町本野上＊=0.8
		寄居町寄居＊=0.8
	東京都	3 東京足立区伊興＊=3.2 東京足立区神明南＊=3.1 東京葛飾区立石＊=3.1 東京江戸川区中央=3.1
		東京墨田区東向島＊=3.0 東京北区赤羽南＊=3.0 東京荒川区東尾久＊=3.0 東京大田区多摩川＊=2.9
		東京大田区本羽田＊=2.9 東京荒川区荒川＊=2.9 東京葛飾区金町＊=2.9 東京江戸川区船堀＊=2.9
		東京江東区枝川＊=2.8 東京板橋区相生町＊=2.8 町田市中町＊=2.8 東京千代田区大手町=2.8
		東京台東区千束＊=2.8 東京中央区勝どき＊=2.7 東京文京区本郷＊=2.7 東京江東区東陽＊=2.7
		東京江東区亀戸＊=2.7 東京墨田区吾妻橋＊=2.6 東京江戸川区鹿骨＊=2.6 東京世田谷区成城＊=2.5
		東京足立区中央本町＊=2.5 東京新宿区北新宿＊=2.5 調布市つつじヶ丘＊=2.5
		2 東京中央区日本橋兜町＊=2.4 東京港区南青山＊=2.4 東京台東区東上野＊=2.4 東京品川区北品川＊=2.4
		東京品川区平塚＊=2.4 東京中野区中央＊=2.4 東京中野区江古田＊=2.4 東京杉並区高井戸＊=2.4
		伊豆大島町差木地=2.4 東京世田谷区世田谷＊=2.3 東京練馬区光が丘＊=2.3 東京中央区築地＊=2.3
		東京文京区大塚＊=2.3 東京練馬区東大泉＊=2.2 国分寺市戸倉=2.2 東京港区白金＊=2.2
		東京目黒区中央町＊=2.2 町田市役所＊=2.1 日野市神明＊=2.1 国分寺市本多＊=2.1 田無市南町＊=2.1
		多摩市関戸＊=2.1 稲城市東長沼＊=2.1 東京品川区広町＊=2.1 東京世田谷区中町＊=2.1
		東京杉並区阿佐谷=2.1 東京豊島区東池袋＊=2.1 立川市錦町＊=2.1 武蔵野市吉祥寺東町＊=2.1
		三宅村神着=2.0 三鷹市野崎＊=1.9 東京府中市白糸台＊=1.9 多摩市鶴牧＊=1.8
		東京府中市宮西町＊=1.8 昭島市田中町＊=1.7 清瀬市中清戸＊=1.7 東久留米市本町＊=1.7
		新島村本村＊=1.7 三宅村阿古=1.7 八王子市大横町=1.7 伊豆大島町元町=1.6
		1 八丈町大賀郷=1.2 青梅市東青梅=1.1 八丈町三根=1.1 神津島村金長=1.0
	神奈川県	3 横浜西区浜松町＊=3.3 横浜中区山手町=3.3 横浜南区別所＊=3.2 横浜神奈川区神大寺＊=3.1

地震番号	震源時 日時分	震央地名 緯度 経度 深さ 規模 各地の震度（計測震度）
		横浜港北区日吉本町＊=3.1 横浜中区山吹＊=3.0 横浜緑区白山町＊=3.0 横浜保土ヶ谷区上菅田町＊=2.9
		横浜緑区十日市場＊=2.9 横浜瀬谷区三ツ橋＊=2.8 横浜青葉区市が尾町＊=2.7 横須賀市武=2.7
		茅ヶ崎市茅ヶ崎=2.7 横浜磯子区磯子＊=2.6 横浜港北区太尾町＊=2.6 横浜栄区小菅が谷＊=2.6
		横浜都筑区茅ヶ崎＊=2.6 横浜鶴見区鶴見＊=2.5 横浜神奈川区白幡上町＊=2.5
		横浜西区みなとみらい＊=2.5 横浜港南区丸山台東部＊=2.5 横浜青葉区榎が丘＊=2.5
		横浜都筑区池辺町＊=2.5 横浜鶴見区下末吉＊=2.5
		2 横浜磯子区洋光台＊=2.4 横浜戸塚区戸塚町＊=2.3 横浜港南区丸山台北部＊=2.3 横浜泉区和泉町＊=2.3
		川崎中原区小杉陣屋=2.3 横浜金沢区寺前＊=2.2 横浜戸塚区平戸町＊=2.2 横浜旭区今宿東町＊=2.2
		横浜旭区上白根町＊=2.2 横浜泉区岡津町＊=2.2 相模原市中央=2.2 秦野市曽屋=2.2
		横浜南区六ツ川＊=2.1 横浜保土ヶ谷区神戸町＊=2.1 横浜栄区公田町＊=2.1
		1 小田原市久野=1.3 湯河原町宮上=0.8
		静岡県 3 函南町仁田＊=2.9 伊豆長岡町長岡＊=2.5
		2 熱海市網代=2.4 韮山町四日町＊=2.4 河津町田中＊=2.3 戸田村戸田＊=2.3 御殿場市萩原=2.2
		三島市東本町=2.1 沼津市高島本町＊=2.0 下田市東本郷＊=1.9 賀茂村宇久須＊=1.9
		富士宮市弓沢町=1.9 西伊豆町仁科＊=1.8 大仁町田京＊=1.8 静岡清水町堂庭＊=1.8
		東伊豆町稲取＊=1.7 静岡市有明町＊=1.7 沼津市御幸町＊=1.6 三島市大社町＊=1.6
		長泉町中土狩＊=1.6 蒲原町新田＊=1.6 清水市旭町＊=1.5 相良町相良＊=1.5
		1 裾野市佐野＊=1.4 静岡市曲金=1.3 由比町北田＊=1.3 熱海市中央町＊=1.2 伊東市大原=1.2
		中伊豆町八幡＊=1.2 富士市永田町＊=1.2 清水市千歳町=1.2 静岡岡部町岡部＊=1.2 下田市中＊=1.1
		南伊豆町下賀茂＊=1.1 静岡市峰山=1.1 小笠町赤土＊=1.1 浅羽町浅名＊=1.0 下田市加増野=0.9
		天城湯ヶ島町市山＊=0.9 富士宮市猪之頭＊=0.9 静岡豊田町森岡＊=0.9 熱海市水口町＊=0.9
		静岡市追手町県庁＊=0.8 静岡市追手町市役所＊=0.8 大井川町宗高＊=0.8 本川根町千頭＊=0.8
		芝川町長貫＊=0.8 焼津市本町＊=0.7 富士川町岩渕＊=0.7 小山町藤曲＊=0.7 静岡土肥町土肥＊=0.6
		浜松市東田町＊=0.6 静岡大東町三俣＊=0.6 富士市本市場＊=0.6 竜洋町岡＊=0.5 細江町気賀＊=0.5
		静岡吉田町住吉＊=0.5 藤枝市岡出山＊=0.5 袋井市新屋=0.5
		福島県 2 郡山市朝日=1.8 いわき市小名浜=1.7 白河市郭内=1.6 棚倉町棚倉=1.5
		1 福島市松木町=1.4 浪江町幾世橋=1.4 田島町田島=1.3 猪苗代町城南=1.3 船引町船引=1.2
		大玉村曲藤=1.1 原町市三島町=0.9
		群馬県 2 沼田市西倉内=2.1 群馬白沢村高平＊=2.1 邑楽町中野＊=2.0 子持村吹屋＊=2.0 群馬明和町新里＊=2.0
		群馬千代田町赤岩＊=2.0 桐生市織姫町=1.9 赤城村敷島＊=1.9 大泉町日の出＊=1.9 北橘村真壁＊=1.8
		富士見村田島＊=1.8 宮城村鼻毛石＊=1.8 粕川村西田面＊=1.8 群馬新里村武井＊=1.8
		赤堀町西久保＊=1.8 黒保根村水沼＊=1.7 尾島町粕川＊=1.7 大間々町大間々＊=1.7 片品村東小川=1.7
		館林市城町＊=1.7 榛東村山子田＊=1.6 群馬境町境＊=1.6 新田町金井＊=1.6 群馬板倉町板倉=1.6
		太田市浜町＊=1.6 安中市安中＊=1.5 笠懸町鹿＊=1.5 吉岡町下野田＊=1.5
		1 高崎市高松町＊=1.4 伊勢崎市今泉町＊=1.4 利根村追貝＊=1.4 佐波郡東村東小保方＊=1.4
		藪塚本町大原＊=1.4 伊香保町伊香保＊=1.3 玉村町下新田＊=1.3 藤岡市中栗須＊=1.3
		前橋市昭和町=1.2 前橋市大手町＊=1.2 新町役場＊=1.2 群馬吉井町吉井＊=1.2 群馬昭和村糸井＊=1.1
		勢多郡東村花輪＊=1.1 妙義町上高田＊=1.1 富岡市七日市=1.0 川場村谷地＊=1.0 六合村日影=0.5
		新潟県 2 刈羽村割町新田＊=2.1 六日町伊勢町=1.8 柏崎市三和町＊=1.6 和島村小島谷＊=1.5
		1 長岡市四郎丸＊=1.0 津川町津川＊=0.8 潟東村三方＊=0.8 新発田市豊町＊=0.7
		十日町市妻有町西＊=0.6 津南町下船渡＊=0.5
		山梨県 2 甲府市飯田=2.0 上野原町上野原=1.6
		1 塩山市下於曽=1.4 河口湖町船津=1.3 下部町大磯小磯=0.8
		長野県 2 長野南牧村海ノ口＊=2.3 諏訪市湖岸通り=2.1 佐久市中込＊=2.1 臼田町臼田城下＊=2.0
		諏訪市高島＊=1.8 御代田町御代田＊=1.7 軽井沢町追分=1.5
		1 立科町芦田＊=1.3 軽井沢町長倉＊=1.2 富士見町落合＊=1.2 開田村西野＊=1.2 臼田町下小田切=1.1
		日義村役場＊=1.0 三水村芋川＊=1.0 飯島町飯島=0.9 長野高森町下市田＊=0.9 辰野町中央=0.8
		宮田村役場＊=0.8 南木曽町読書＊=0.8 三岳村役場＊=0.7 飯田市馬場町=0.7 佐久町高野町＊=0.7
		武石村上武石＊=0.7 下諏訪町役場＊=0.7 岡谷市幸町＊=0.7 浅科村役場＊=0.6 上田市大手=0.6
		北相木村役場＊=0.6 麻績村麻＊=0.6 長野山形村役場＊=0.6 長野三郷村明盛＊=0.5 泰阜村役場＊=0.5
		宮城県 1 古川市三日町=1.2 中田町宝江黒沼=0.9 志津川町塩入=0.9 仙台宮城野区五輪=0.8 柴田町船岡=0.7
		丸森町上滝=0.6 気仙沼市赤岩=0.5
		秋田県 1 西目町沼田＊=0.7
		山形県 1 山形河北町谷地=1.0
		愛知県 1 愛知東郷町春木＊=1.0 愛知三好町三好＊=1.0 立田村石田＊=0.9
		兵庫県 1 豊岡市桜町=0.6

地震番号	震源時 日時分	震央地名 緯度 経度 深さ 規模 各地の震度（計測震度）
13	4 01 15	茨城県沖　36°29.0’N　141°04.9’E　46km　M: 4.0
		茨城県　2 常北町石塚＊=1.9 金砂郷町高柿＊=1.7
		1 高萩市本町＊=1.4 笠間市石井＊=1.3 桂村阿波山＊=1.3 十王町友部＊=1.3 茨城大宮町常陸大宮=1.2 茨城緒川村上小瀬＊=1.2 内原町内原＊=1.2 水戸市金町=1.2 岩瀬町岩瀬＊=1.1 瓜連町瓜連＊=1.1 友部町中央＊=1.1 常陸太田市町屋町=1.0 北茨城市磯原町＊=0.7 水戸市中央＊=0.7 茨城大和村羽田＊=0.7 茨城協和町門井＊=0.7 つくば市谷田部＊=0.6 大洋村汲上＊=0.6 八郷町柿岡=0.6 七会村徳蔵＊=0.6 山方町山方＊=0.6 土浦市下高津＊=0.5 岩間町下郷＊=0.5 茨城旭村造谷＊=0.5 茨城町小堤＊=0.5 茨城小川町小川＊=0.5
		福島県　1 棚倉町棚倉=0.5
		栃木県　1 栃木二宮町石島＊=1.3 茂木町茂木＊=1.1 上河内町中里＊=0.9 市貝町市塙＊=0.8 益子町益子=0.7 馬頭町馬頭＊=0.5
14	4 02 42	沖縄本島近海　26°52.5’N　126°08.4’E　24km　M: 4.2
		沖縄県　1 仲里村謝名堂=0.5
15	4 08 40	長野県南部　35°50.2’N　137°46.5’E　12km　M: 3.1
		長野県　2 日義村役場＊=1.7
		1 木曽福島町役場＊=1.1 三岳村役場＊=0.5
16	4 12 49	岐阜県美濃中西部　35°23.9’N　136°51.3’E　11km　M: 2.8
		愛知県　1 犬山市五郎丸＊=1.1
17	**4 20 39**	**宮城県沖　37°52.9’N　141°46.6’E　61km　M: 4.6**
		福島県　3 船引町船引=2.7
		2 原町市三島町=1.9 郡山市朝日=1.8 浪江町幾世橋=1.8 棚倉町棚倉=1.6 福島市松木町=1.6 川内村下川内=1.6
		1 白河市郭内=1.2 大玉村曲藤=1.2 いわき市小名浜=0.9 猪苗代町城南=0.6
		宮城県　2 丸森町上滝=2.3 柴田町船岡=2.1 仙台青葉区大倉=1.8 涌谷町新町=1.7 仙台宮城野区五輪=1.6 中田町宝江黒沼=1.5 志津川町塩入=1.5
		1 古川市三日町=1.4 栗駒町岩ヶ崎=1.3 石巻市泉町=1.2 気仙沼市赤岩=1.1 宮城松島町松島=0.7
		岩手県　1 大船渡市大船渡町=1.2 一関市舞川=0.9 盛岡市山王町=0.8 北上市柳原町=0.8 大迫町大迫=0.7 水沢市大鐘町=0.5
		山形県　1 山形中山町長崎＊=1.0 戸沢村古口＊=1.0 山形河北町谷地=0.9 米沢市駅前=0.7 上山市河崎＊=0.7 山形小国町岩井沢=0.5 飯豊町椿＊=0.5
		茨城県　1 御前山村野口＊=1.1 金砂郷町高柿＊=1.0 常北町石塚＊=0.9 友部町中央＊=0.9 桂村阿波山＊=0.8 水戸市金町=0.8 瓜連町瓜連＊=0.8 山方町山方＊=0.8 八郷町柿岡=0.8 土浦市大岩田=0.5
		栃木県　1 今市市瀬川=0.8 烏山町中央=0.7
18	5 03 20	青森県東方沖　40°40.1’N　142°27.8’E　52km　M: 3.7
		青森県　1 名川町平＊=0.7
19	5 06 13	山口県北西沖　34°47.7’N　131°22.2’E　12km　M: 4.0
		山口県　1 阿武町奈古＊=0.8
20	**5 09 54**	**福井県嶺南地方　35°43.1’N　136°06.7’E　10km　M: 4.7**
		福井県　3 敦賀市松栄町=3.4 今庄町今庄＊=3.3 南条町東大道＊=3.0 敦賀市中央＊=2.9 福井朝日町西田中＊=2.7 福井池田町稲荷＊=2.7 武生市高瀬=2.6
		2 福井市大手＊=2.4 今立町粟田部＊=2.4 河野村河野＊=2.4 福井美浜町郷市＊=2.4 織田町織田＊=2.1 宮崎村江波＊=2.1 小浜市大手町＊=2.0 福井三方町中央＊=2.0 福井市豊島=2.0 三国町中央=1.9 勝山市旭町=1.8 高浜町宮崎=1.8 大野市天神町＊=1.8 福井上中町市場＊=1.7 春江町随応寺＊=1.6 福井和泉村朝日＊=1.5 坂井町下新庄＊=1.5 大飯町本郷＊=1.5 芦原町国影＊=1.5
		1 福井美山町朝谷島＊=1.4 金津町六日＊=1.4 越前町道口＊=1.4 福井美浜町新庄=1.3 鯖江市西山町＊=1.3 福井清水町小羽＊=1.3 名田庄村久坂＊=1.2 永平寺町東古市＊=1.2 上志比村栗住波＊=1.1 丸岡町西里丸岡＊=1.1 松岡町春日＊=1.0 越廼村蒲生＊=0.7
		滋賀県　3 西浅井町大浦＊=2.9 木之本町木之本＊=2.6 長浜市高田町＊=2.5
		2 虎姫町五村＊=2.2 湖北町速水＊=2.1 米原町下多良＊=2.0 びわ町落合＊=2.0 マキノ町沢＊=1.9 高月町渡岸寺＊=1.8 彦根市城町=1.8 秦荘町安孫子＊=1.6 滋賀高島町勝野＊=1.5 近江八幡市桜宮町=1.5 愛知川町愛知川＊=1.5 滋賀豊郷町石畑＊=1.5
		1 滋賀日野町河原＊=1.4 能登川町躰光寺＊=1.4 浅井町内保＊=1.3 滋賀蒲生町市子川原＊=1.3 滋賀竜王町小口＊=1.3 五個荘町竜田＊=1.3 湖東町池庄＊=1.2 近江町顔戸＊=1.2 守山市吉身＊=1.2

地震番号	震源時 日時分	震央地名 緯度 経度 深さ 規模 各地の震度（計測震度）
		中主町西河原＊=1.2 永源寺町山上＊=1.1 愛東町下中野＊=1.1 甲良町在士＊=1.1 多賀町多賀＊=1.1
		滋賀山東町長岡＊=1.1 今津町弘川＊=1.1 朽木村市場＊=1.1 石部町石部中央＊=1.1
		安曇川町田中＊=1.0 土山町北土山＊=1.0 栗東町安養寺＊=0.9 八日市市緑町＊=0.8 水口町水口=0.8
		甲賀町相模＊=0.8 新旭町北畑＊=0.7 永源寺町君ヶ畑=0.7 安土町小中＊=0.6
		岐阜県　2 藤橋村西横山＊=1.8 上矢作町役場＊=1.6 久瀬村東津汲＊=1.6 岐阜平田町今尾＊=1.5
		1 坂下町坂下＊=1.4 岩村町役場＊=1.4 中津川市かやの木町=1.3 馬瀬村名丸＊=1.2 谷汲村名礼＊=1.2
		岐阜大野町大野＊=1.2 根尾村板所＊=1.2 高富町高木＊=1.2 養老町高田＊=1.1 墨俣町上宿＊=1.1
		岐阜北方町北方＊=1.0 岐阜川辺町中川辺＊=1.0 岐阜八幡町島谷=1.0 揖斐川町三輪=1.0
		輪之内町四郷＊=0.9 岐阜大和町徳永＊=0.9 巣南町宮田＊=0.9 春日村六合＊=0.8 笠松町司町＊=0.8
		南濃町駒野＊=0.8 真正町下真桑＊=0.8 美濃加茂市太田町=0.8 加子母村役場＊=0.8
		瑞浪市上平町＊=0.8 大垣市丸の内＊=0.8 岐阜美山町神崎=0.7 洞戸村市場＊=0.7
		岐阜池田町六之井＊=0.7 笠原町消防署＊=0.7 御嵩町御嵩＊=0.6 和良村沢＊=0.6
		岐阜武儀町中之保＊=0.6
		愛知県　2 小原村大草＊=1.6 名古屋西区八筋町＊=1.5 愛知三好町三好＊=1.5
		1 愛知東郷町春木＊=1.4 碧南市港本町＊=1.3 長久手町岩作＊=1.3 名古屋南区鳴尾＊=1.3
		豊田市長興寺＊=1.2 西尾市寄住町＊=1.2 日進市蟹甲町＊=1.2 愛知旭町小渡＊=1.1
		甚目寺町甚目寺二伴田＊=1.1 立田村石田＊=1.1 名古屋天白区島田＊=1.1 豊田市小坂本町=1.1
		常滑市新開町=1.1 半田市東洋町＊=1.0 豊明市新田町＊=1.0 名古屋千種区日和町=1.0
		名古屋東区筒井＊=1.0 名古屋北区萩野通＊=1.0 七宝町桂＊=1.0 名古屋港区春田野＊=1.0
		豊山町豊場＊=0.9 西春町西之保＊=0.9 蟹江町蟹江本町＊=0.9 幸田町菱池＊=0.9 小原村大洞=0.9
		安城市横山町＊=0.9 知立市弘法町＊=0.9 尾張旭市東大道町＊=0.8 高浜市稗田町＊=0.8
		岡崎市伝馬通=0.8 阿久比町卯坂＊=0.8 愛知東浦町緒川＊=0.8 足助町足助＊=0.8 渥美町福江=0.8
		名古屋中区市役所＊=0.7 大治町馬島＊=0.7 東海市中央町＊=0.7 佐屋町稲葉=0.7 一宮市緑＊=0.7
		豊橋市向山=0.6 豊川市諏訪＊=0.6 武豊町長尾山＊=0.6 津島市埋田町＊=0.6 小坂井町小坂井＊=0.6
		平和町横池＊=0.6 南知多町豊浜=0.5 愛知一宮町一宮豊＊=0.5 幡豆町西幡豆＊=0.5
		江南市赤童子町＊=0.5 稲沢市稲府町＊=0.5 春日井市鳥居松町＊=0.5 下山村東大沼＊=0.5
		清洲町清洲＊=0.5 犬山市五郎丸＊=0.5
		三重県　2 鈴鹿市神戸＊=1.9 三重楠町北五味塚＊=1.8
		1 鈴鹿市西条=1.4 菰野町菰野＊=1.4 三重朝日町小向＊=1.3 津市島崎町=1.3 河芸町上野＊=1.3
		二見町江＊=1.3 大山田村平田＊=1.2 北勢町阿下喜＊=1.2 三重藤原町市場＊=1.2 四日市市小古曽=1.1
		四日市市諏訪町＊=1.1 東員町山田＊=1.1 上野市丸之内＊=1.1 芸濃町椋本＊=1.1 津市西丸之内＊=1.0
		松阪市高町=1.0 阿山町馬場＊=1.0 安濃町川西＊=0.9 大安町大井田＊=0.9 上野市緑ヶ丘本町=0.8
		亀山市本丸町＊=0.8 久居市東鷹跡町＊=0.8 伊賀町下柘植＊=0.8 一志町田尻＊=0.7
		名張市鴻之台＊=0.7
		京都府　2 網野町網野＊=2.4 伊根町平田＊=1.7 久美浜町役場＊=1.6 加悦町加悦＊=1.5
		1 峰山町杉谷＊=1.3 弥栄町溝谷＊=1.3 野田川町四辻＊=1.2 宮津市柳縄手=1.1 岩滝町岩滝＊=1.1
		京都大江町河守＊=1.0 京都大宮町口大野＊=1.0 京都三和町千束＊=0.9 夜久野町額田＊=0.9
		園部町上本町＊=0.8 舞鶴市下福井=0.8 舞鶴市北吸＊=0.8 京都美山町島＊=0.8 亀岡市安町=0.7
		京都加茂町里＊=0.7 久御山町田井＊=0.6 宇治田原町荒木＊=0.6
		兵庫県　2 和田山町枚田=1.8 豊岡市桜町=1.6 竹野町竹野＊=1.6 神崎町中村＊=1.6 兵庫日高町祢布＊=1.5
		黒田庄町喜多＊=1.5
		1 姫路市豊富＊=1.4 加西市北条町＊=1.3 加美町豊部＊=1.2 養父町広谷＊=1.1 兵庫山東町楽音寺＊=1.1
		神戸北区南五葉町=1.1 三木市細川町=1.1 中町中村町＊=1.1 氷上町成松＊=1.1 市島町上田＊=1.1
		兵庫御津町釜屋＊=1.1 神戸灘区神ノ木=1.0 青垣町佐治＊=1.0 上郡町大持＊=1.0 姫路市林田＊=0.9
		相生市旭=0.9 福崎町福崎＊=0.9 八鹿町八鹿＊=0.8 高砂市荒井町＊=0.8 三田市下深田=0.8
		加西市下万願寺町=0.8 兵庫八千代町中野間＊=0.8 姫路市白浜＊=0.8 兵庫新宮町新宮＊=0.8
		社町社=0.7 滝野町下滝野＊=0.7 兵庫東条町天神＊=0.7 篠山市北新町=0.7 篠山市宮田＊=0.7
		姫路市本町＊=0.7 城崎町湯島＊=0.7 津名町志筑＊=0.7 神戸西区神出町=0.7 加古川市加古川町=0.7
		柏原町柏原＊=0.6 夢前町前之庄＊=0.6 関宮町関宮＊=0.5 大河内町寺前＊=0.5 神戸須磨区緑ヶ丘=0.5
		明石市中崎=0.5 兵庫吉川町吉安＊=0.5
		奈良県　2 都祁村針＊=1.5
		1 奈良市半田開町=0.9
		富山県　1 富山市石坂=0.6
		石川県　1 小松市小馬出町=1.1 寺井町寺井＊=1.0 押水町小川＊=0.9 河内村口直海＊=0.9 津幡町加賀爪=0.9
		辰口町来丸＊=0.7 加賀市直下町=0.7 能都町宇出津=0.6 七尾市本府中町=0.6 石川美川町浜町＊=0.6
		長野県　1 諏訪市湖岸通り=1.3 長野高森町下市田＊=1.2 南木曽町読書＊=1.1 日義村役場＊=1.0
		泰阜村役場＊=0.9 諏訪市高島＊=0.9 飯田市馬場町=0.8 大桑村長野＊=0.8 開田村西野＊=0.7

地震番号	震源時 日時分	震央地名 緯度 経度 深さ 規模 各地の震度（計測震度）
		下條村睦沢＊=0.7 三岳村役場＊=0.6 阿南町東条＊=0.5
		静岡県　1 三ヶ日町三ヶ日=0.9 浅羽町浅名＊=0.8 小笠町赤土＊=0.6
		大阪府　1 箕面市箕面=0.6 四条畷市中野＊=0.6 島本町若山台＊=0.6 能勢町宿野＊=0.6 箕面市粟生外院＊=0.5
		鳥取県　1 鳥取市吉方=0.8 智頭町智頭=0.6 鳥取岩美町浦富=0.5
		岡山県　1 岡山山陽町上市=1.3 岡山佐伯町矢田＊=1.1 阿波村原田下分＊=0.7 岡山瀬戸町瀬戸＊=0.6
		勝北町新野東＊=0.5 和気町尺所＊=0.5
		香川県　1 土庄町甲=0.5
21	5 12 24	沖縄本島近海　26°56.9’N　126°23.8’E　2km　M: 4.1
		沖縄県　1 仲里村謝名堂=1.0
22	5 18 20	父島近海　27°33.7’N　141°49.9’E　63km　M: -.-
		東京都　1 小笠原村父島=1.0
23	5 21 14	胆振支庁西部　42°30.6’N　140°48.9’E　6km　M: 2.9
		北海道　2 虻田町字栄町=1.8
		1 伊達市梅本=1.4 壮瞥町滝之町=0.7
24	6 02 22	紀伊水道　33°42.6’N　135°08.5’E　47km　M: 3.8
		和歌山県　2 和歌山川辺町土生＊=1.5
		1 下津町下津＊=1.3 野上町下佐々＊=1.2 湯浅町湯浅＊=1.2 由良町里＊=1.1 和歌山金屋町金屋＊=1.0
		美山村川原河＊=1.0 日置川町日置＊=1.0 海南市日方＊=0.9 和歌山広川町広＊=0.9
		和歌山南部町芝＊=0.9 有田市箕島=0.9 中辺路町栗栖川＊=0.7 御坊市薗=0.7 和歌山白浜町湯崎=0.7
		かつらぎ町丁ノ町＊=0.5
		徳島県　1 阿南市富岡町=0.8
25	6 04 56	長野県南部　35°50.3’N　137°34.2’E　9km　M: 2.4
		長野県　1 三岳村役場＊=0.7
26	6 04 57	長野県南部　35°50.3’N　137°34.3’E　10km　M: 2.6
		長野県　1 三岳村役場＊=1.2
27	6 17 25	神奈川県東部　35°31.6’N　139°39.0’E　32km　M: 3.2
		神奈川県　1 横浜神奈川区白幡上町＊=0.7 横浜青葉区榎が丘＊=0.7
28	6 18 10	淡路島付近　34°24.0’N　134°49.3’E　14km　M: 3.0
		兵庫県　1 津名郡一宮町郡家＊=0.8 津名町志筑＊=0.5
29	6 19 31	京都府沖　35°47.4’N　135°08.4’E　14km　M: 3.3
		京都府　1 伊根町平田＊=1.0
30	**6 23 57**	**奄美大島近海　29°22.0’N　131°32.2’E　88km　M: 6.1**
		宮崎県　3 高千穂町三田井=2.8 宮崎南郷町南町＊=2.5
		2 都城市菖蒲原=2.2 小林市真方=2.2 高岡町内山＊=2.1 日南市中央通＊=2.0 宮崎山田町山田＊=2.0
		高原町西麓＊=1.9 山之口町花木＊=1.9 高鍋町上江＊=1.9 綾町南俣＊=1.8 三股町五本松＊=1.8
		宮崎市和知川原=1.8 野尻町東麓＊=1.8 国富町本庄＊=1.7 須木村中原＊=1.6 高城町穂満坊＊=1.6
		北郷町郷之原＊=1.6 日南市油津=1.5 西都市聖陵町＊=1.5
		1 川南町川南＊=1.4 椎葉村下福良＊=1.4 新富町上富田=1.3 清武町船引＊=1.3 北浦町古江＊=1.2
		木城町高城＊=1.2 串間市奈留=1.2 佐土原町下田島＊=1.2 宮崎北方町卯＊=1.1 延岡市東本小路＊=1.0
		宮崎西郷村田代＊=1.0 宮崎東郷町山陰＊=0.9 延岡市天神小路=0.7 宮崎北方町未=0.7
		門川町本町＊=0.7
		鹿児島県　3 高山町新富＊=3.0 名瀬市港町=2.8 鹿児島十島村中之島=2.7 鹿屋市新栄町=2.6 南種子町中之上＊=2.5
		2 串良町岡崎＊=2.4 瀬戸内町与路島＊=2.4 根占町川北＊=2.3 大浦町役場＊=2.3
		瀬戸内町加計呂麻島＊=2.2 志布志町志布志=2.1 名瀬市幸町＊=2.1 宇検村湯湾＊=2.1
		大根占町城元＊=2.1 喜界町滝川=2.1 天城町平土野＊=2.1 末吉町二之方＊=2.0 住用村西仲間＊=2.0
		鹿児島山川町新生町=2.0 枕崎市高見町=1.9 菱刈町前目＊=1.8 鹿児島市東郡元=1.8 喜界町湾＊=1.8
		鹿児島田代町麓=1.8 財部町南俣＊=1.7 輝北町上百引＊=1.6 開聞町十町＊=1.5 市来町湊町＊=1.5
		鹿児島市下福元=1.5 串木野市昭和通=1.5
		1 西之表市住吉=1.4 龍郷町屋入=1.4 上屋久町小瀬田=1.3 西之表市西之表=1.2 隼人町内山田=1.1
		鹿児島川内市中郷=1.0 天城町当部=1.0 上屋久町口永良部島=0.8 和泊町国頭=0.6
		兵庫県　2 豊岡市桜町=1.5

地震番号	震源時 日時分	震央地名　緯度　経度　深さ　規模 各地の震度（計測震度）
		1 南淡町福良=1.1
		広島県　2 広島大崎町中野＊=1.5 呉市宝町=1.5
		1 熊野町役場＊=1.2 沖美町三吉＊=1.1 黒瀬町丸山=1.0 倉橋町役場＊=1.0 広島安佐北区可部南＊=0.9 広島豊浜町豊島＊=0.9 音戸町鰯浜＊=0.9 久井町和草＊=0.7 倉橋町鳶ヶ巣=0.7 広島西区己斐＊=0.7 広島河内町中河内＊=0.7 豊栄町鍛冶屋＊=0.7 甲田町高田原＊=0.5 福山市松永町=0.5
		愛媛県　2 宮窪町宮窪＊=1.6
		1 愛媛中島町大浦＊=1.4 明浜町高山＊=1.3 大三島町宮浦＊=1.2 宇和島市住吉町=0.8 丹原町鞍瀬丁=0.5 愛媛城辺町役場＊=0.5
		熊本県　2 長陽村河陽＊=1.6
		1 産山村山鹿＊=1.4 波野村波野＊=1.4 松橋町大野=1.4 熊本中央町馬場＊=1.4 益城町宮園＊=1.4 人吉市城本町=1.4 豊野村糸石＊=1.3 熊本市京町=1.3 熊本小川町江頭＊=1.3 植木町岩野＊=1.2 旭志村小原＊=1.2 西原村小森＊=1.2 富合町清藤＊=1.2 多良木町多良木=1.2 五和町御領＊=1.1 甲佐町岩下＊=1.1 不知火町高良＊=1.0 熊本錦町一武＊=1.0 芦北町芦北=1.0 大矢野町上=0.8 蘇陽町今＊=0.8
		大分県　2 佐伯市中村南=1.5
		1 大分市長浜=1.3 蒲江町蒲江浦=1.2 国東町鶴川=1.1 三重町市場=0.9 別府市鶴見=0.6
		和歌山県　1 和歌山川辺町土生＊=0.8
		岡山県　1 笠岡市笠岡＊=0.5 岡山佐伯町矢田＊=0.5 金光町占見新田＊=0.5 玉野市宇野＊=0.5
		徳島県　1 徳島市大和町=0.8
		香川県　1 土庄町甲=0.5 観音寺市観音寺町=0.5 多度津町家中=0.5
		高知県　1 大方町入野=1.0 宿毛市片島=0.7
		山口県　1 平生町平生＊=0.6 柳井市南町=0.5 上関町長島＊=0.5
		長崎県　1 小浜町雲仙=1.0
31	7 06 16	**石川県西方沖　36°50.2’N　135°33.0’E　22km　M: 6.1**
		石川県　5弱 小松市小馬出町=4.7
		4 門前町走出＊=4.4 田鶴浜町田鶴浜＊=4.3 輪島市鳳至町=4.1 寺井町寺井＊=4.1 石川美川町浜町＊=4.1 根上町中町＊=3.9 鳥屋町末坂＊=3.8 押水町小川＊=3.7 石川志賀町末吉千古＊=3.7 内灘町鶴ケ丘＊=3.6 辰口町来丸＊=3.6 能都町宇出津=3.6 能登島町向田＊=3.5 野々市町本町＊=3.5 河内村口直海＊=3.5 津幡町加賀爪=3.5 高松町高松＊=3.5 志雄町子浦＊=3.5
		3 鹿西町能登部下＊=3.4 金沢市西念町=3.4 川北町壱ツ屋＊=3.4 宇ノ気町宇野気＊=3.3 七尾市本府中町=3.3 松任市倉光＊=3.3 内浦町松波＊=3.3 山中町湯の出町＊=3.2 輪島市舳倉島=3.1 富来町領家町=3.1 鶴来町本町＊=3.1 吉野谷村市原＊=3.1 尾口村女原＊=3.1 加賀市直下町=3.1 羽咋市柳田町=2.5
		2 柳田村柳田＊=2.4 珠洲市三崎町=2.2
		富山県　4 小矢部市本町=3.9
		3 高岡市伏木=3.1 富山市石坂=3.0 立山町吉峰=2.8 福光町天神=2.8 富山朝日町道下=2.6
		2 魚津市釈迦堂=2.4 八尾町福島=2.3
		福井県　4 福井市豊島=3.9 福井市大手＊=3.7 金津町六日＊=3.6 坂井町下新庄＊=3.6 今立町粟田部＊=3.6 福井朝日町西田中＊=3.6 三国町中央=3.5
		3 上志比村栗住波＊=3.4 春江町随応寺＊=3.4 敦賀市松栄町=3.4 丸岡町西里丸岡＊=3.3 芦原町国影＊=3.2 織田町織田＊=3.1 敦賀市中央＊=3.1 福井三方町中央＊=3.0 宮崎村江波＊=3.0 大野市天神町＊=3.0 松岡町春日＊=3.0 福井清水町小羽＊=2.8 勝山市旭町=2.8 高浜町宮崎=2.8 南条町東大道＊=2.7 福井和泉村朝日＊=2.7 福井池田町稲荷＊=2.7 福井美山町朝谷島＊=2.6 今庄町今庄＊=2.6
		2 武生市高瀬=2.4 越前町道口＊=2.4 越廼村蒲生＊=2.4 福井美浜町郷市＊=2.4 永平寺町東古市＊=2.3 鯖江市西山町＊=2.2 河野村河野＊=2.1 大飯町本郷＊=2.0 小浜市大手町＊=1.9 福井上中町市場＊=1.8 福井美浜町新庄=1.7
		1 名田庄村久坂＊=1.0
		岐阜県　3 養老町高田＊=2.9 海津町高須＊=2.9 岐阜柳津町宮東＊=2.8 高富町高木＊=2.8 墨俣町上宿＊=2.7 岐阜平田町今尾＊=2.6 巣南町宮田＊=2.5 大垣市丸の内＊=2.5 関市若草通り＊=2.5 笠松町司町＊=2.5 輪之内町四郷＊=2.5
		2 岐阜宮川村林＊=2.4 安八町氷取＊=2.3 本巣町文殊＊=2.3 根尾村板所＊=2.3 岐阜神岡町船津=2.2 垂井町役場＊=2.2 岐阜大野町大野＊=2.2 古川町本町＊=2.1 坂内村広瀬＊=2.1 岐阜北方町北方＊=2.1 富加町滝田＊=2.1 武芸川町八幡＊=2.1 高鷲村大鷲＊=2.1 岐阜市加納二之丸=2.1 神戸町神戸＊=2.0 久瀬村東津汲＊=2.0 岐阜国府町広瀬町＊=2.0 関ヶ原町関ヶ原＊=2.0 揖斐川町三輪=1.9 岐阜池田町六之井＊=1.9 可児市広見＊=1.9 笠原町消防署＊=1.9 真正町下真桑＊=1.9

地震番号	震源時 日時分	震央地名　緯度　経度　深さ　規模 各地の震度（計測震度）
		岐阜美山町神崎=1.8 宮村役場＊=1.8 岐阜川島町河田町＊=1.8 糸貫町三橋＊=1.8 伊自良村大門＊=1.8 中津川市かやの木町=1.7 洞戸村市場＊=1.7 美濃加茂市太田町=1.7 岐阜武儀町中之保＊=1.7 岐阜大和町徳永＊=1.7 高山市桐生町=1.7 丹生川村坊方＊=1.7 春日村六合＊=1.7 藤橋村西横山＊=1.7 久々野町無数河＊=1.7 各務原市那加桜町＊=1.7 南濃町駒野＊=1.7 瑞浪市上平町＊=1.6 岐阜朝日村万石＊=1.6 岐阜川辺町中川辺＊=1.6 谷汲村名礼＊=1.6 清見村三日町＊=1.5 美並村白山＊=1.5 和良村沢＊=1.5 坂下町坂下＊=1.5 岩村町役場＊=1.5 岐阜八幡町島谷=1.5 1 白川町河岐＊=1.3 上矢作町役場＊=1.3 馬瀬村名丸＊=1.2 丹生川村森部=1.2 八百津町八百津＊=1.2 加子母村役場＊=1.2 上之保村役場＊=1.2 御嵩町御嵩＊=1.1 坂祝町取組＊=1.1 下呂町森=1.1 兼山町役場＊=0.9 岐阜川上村役場＊=0.8 愛知県　3 碧南市港本町＊=2.5 2 名古屋中川区東春田＊=2.4 名古屋南区鳴尾＊=2.4 平和町横池＊=2.4 十四山村神戸新田＊=2.4 弥富町前ヶ須新田＊=2.4 立田村石田＊=2.4 蟹江町蟹江本町＊=2.3 八開村江西＊=2.3 佐織町諏訪＊=2.3 半田市東洋町＊=2.3 祖父江町上牧＊=2.3 愛知春日町落合＊=2.2 七宝町桂＊=2.2 甚目寺町甚目寺二伴田＊=2.2 大治町馬島＊=2.2 名古屋西区八筋町＊=2.2 名古屋港区春田野＊=2.2 津島市埋田町＊=2.2 西尾市寄住町＊=2.2 名古屋港区善進本町＊=2.1 飛島村飛島新田＊=2.1 佐屋町稲葉=2.1 安城市横山町＊=2.1 愛知三好町三好＊=2.1 稲沢市稲府町＊=2.1 岩倉市川井町＊=2.1 名古屋港区金城ふ頭＊=2.1 名古屋守山区下志段味＊=2.0 愛知美和町木田＊=2.0 名古屋瑞穂区塩入町＊=2.0 西枇杷島町花咲町＊=2.0 清洲町清洲＊=2.0 新川町須ケ口＊=2.0 阿久比町卯坂＊=2.0 武豊町長尾山＊=2.0 一色町一色=2.0 小原村大草＊=2.0 高浜市稗田町＊=1.9 渥美町福江=1.9 長久手町岩作＊=1.9 西春町西之保＊=1.9 刈谷市寿町＊=1.9 豊田市長興寺＊=1.9 犬山市五郎丸＊=1.9 愛知東郷町春木＊=1.8 一宮市緑＊=1.8 愛知東浦町緒川＊=1.8 名古屋千種区日和町=1.8 名古屋北区萩野通＊=1.8 吉良町荻原＊=1.8 幸田町菱池＊=1.8 名古屋中村区大宮町＊=1.8 名古屋熱田区一番＊=1.8 常滑市新開町=1.8 豊明市新田町＊=1.7 日進市蟹甲町＊=1.7 南知多町豊浜=1.7 幡豆町西幡豆＊=1.7 名古屋守山区西新＊=1.7 春日井市鳥居松町＊=1.7 豊田市小坂本町=1.7 尾張旭市東大道町＊=1.7 知立市弘法町＊=1.6 豊橋市向山=1.6 愛知一宮町一宮豊＊=1.6 豊山町豊場＊=1.6 師勝町熊之庄＊=1.6 名古屋東区筒井＊=1.5 大口町下小口＊=1.5 名古屋中区市役所＊=1.5 名古屋中区県庁＊=1.5 東海市中央町＊=1.5 名古屋名東区名東本町＊=1.5 豊川市諏訪＊=1.5 1 名古屋天白区島田＊=1.4 岡崎市伝馬通=1.4 瀬戸市苗場町＊=1.4 豊橋市東松山町＊=1.3 新城市東入船＊=1.3 音羽町赤坂＊=1.3 小坂井町小坂井＊=1.3 江南市赤童子町＊=1.3 小原村大洞=1.3 下山村東大沼＊=1.2 愛知旭町小渡＊=1.2 愛知御津町西方＊=1.1 額田町樫山＊=1.0 足助町足助＊=1.0 設楽町田口＊=0.9 赤羽根町赤羽根＊=0.9 富山村下栃＊=0.8 蒲郡市神ノ郷町＊=0.6 豊根村下黒川＊=0.5 滋賀県　3 西浅井町大浦＊=3.3 彦根市城町=2.8 滋賀高島町勝野＊=2.7 米原町下多良＊=2.6 木之本町木之本＊=2.6 マキノ町沢＊=2.6 近江八幡市桜宮町=2.6 長浜市高田町＊=2.6 虎姫町五村＊=2.5 びわ町落合＊=2.5 2 多賀町多賀＊=2.4 能登川町躰光寺＊=2.4 滋賀豊郷町石畑＊=2.3 安曇川町田中＊=2.3 今津町弘川＊=2.2 秦荘町安孫子＊=2.1 湖北町速水＊=2.1 朽木村市場＊=2.1 新旭町北畑＊=2.1 石部町石部中央＊=2.1 滋賀竜王町小口＊=2.1 愛東町下中野＊=2.0 湖東町池庄＊=2.0 浅井町内保＊=2.0 高月町渡岸寺＊=2.0 中主町西河原＊=2.0 五個荘町竜田＊=2.0 八日市市緑町＊=1.9 滋賀蒲生町市子川原＊=1.9 永源寺町山上＊=1.9 愛知川町愛知川＊=1.9 滋賀山東町長岡＊=1.9 伊吹町春照＊=1.9 滋賀日野町河原＊=1.8 甲良町在士＊=1.8 栗東町安養寺＊=1.8 水口町水口=1.8 近江町顔戸＊=1.7 守山市吉身＊=1.7 滋賀甲南町野田＊=1.6 草津市草津＊=1.6 1 滋賀県志賀町木戸=1.4 大津市御陵町=1.4 野洲町小篠原＊=1.4 土山町北土山＊=1.4 永源寺町君ヶ畑=1.1 安土町小中＊=1.1 京都府　3 伊根町平田＊=3.2 網野町網野＊=3.1 加悦町加悦＊=2.5 弥栄町溝谷＊=2.5 2 岩滝町岩滝＊=2.4 野田川町四辻＊=2.3 峰山町杉谷＊=2.3 舞鶴市下福井=2.1 久美浜町役場＊=2.1 宮津市柳縄手=2.0 京都大宮町口大野＊=2.0 舞鶴市北吸＊=1.9 京都大江町河守＊=1.9 八木町八木＊=1.8 向日市寺戸町＊=1.7 八幡市八幡＊=1.7 久御山町田井＊=1.7 弥栄町吉沢=1.6 長岡京市開田＊=1.6 京都中京区西ノ京=1.5 亀岡市安町=1.5 城陽市寺田＊=1.5 宇治田原町荒木＊=1.5 1 大山崎町円明寺＊=1.4 精華町北稲八間＊=1.4 京田辺市田辺＊=1.3 京都加茂町里＊=1.3 宇治市宇治琵琶=1.2 井手町井手＊=1.2 京北町周山＊=1.2 木津町木津＊=1.1 和束町釜塚＊=1.1 丹波町蒲生＊=1.1 福知山市内記=1.1 京都美山町島＊=1.1 夜久野町額田＊=1.1 京都三和町千束＊=1.0 園部町上本町＊=1.0 綾部市若竹町＊=0.9 和知町坂原=0.6 兵庫県　3 竹野町竹野＊=2.6 2 豊岡市桜町=2.2 和田山町枚田=2.1 兵庫山東町楽音寺＊=2.1 豊岡市中央町＊=2.0 城崎町湯島＊=1.8 兵庫日高町祢布＊=1.8 青垣町佐治＊=1.7 姫路市豊富＊=1.7 黒田庄町喜多＊=1.5

地震番号	震源時 日時分	震央地名　緯度　経度　深さ　規模 各地の震度（計測震度）
		1 八鹿町八鹿＊=1.4 養父町広谷＊=1.4 加古川市加古川町=1.4 市島町上田＊=1.4 兵庫御津町釜屋＊=1.4 温泉町湯＊=1.3 伊丹市千僧＊=1.3 高砂市荒井町＊=1.3 神戸東灘区魚崎北町=1.2 加美町豊部＊=1.2 氷上町成松＊=1.2 篠山市北新町=1.2 姫路市白浜＊=1.2 宝塚市東洋町＊=1.1 川西市中央町＊=1.1 中町中村町＊=1.1 兵庫稲美町国岡＊=1.1 津名町志筑＊=1.1 神戸西区神出町=1.1 西宮市宮前町=1.1 播磨町本荘＊=1.0 柏原町柏原＊=1.0 相生市旭=1.0 上郡町大持＊=1.0 香住町三川=1.0 芦屋市精道町＊=1.0 三田市下深田=1.0 加西市北条町＊=1.0 兵庫吉川町吉安＊=1.0 社町社=1.0 小野市王子町＊=0.9 山南町谷川＊=0.9 神戸灘区神ノ木=0.9 神崎町中村＊=0.9 但東町出合＊=0.8 朝来町新井＊=0.8 明石市中崎=0.8 兵庫新宮町新宮＊=0.8 三木市細川町=0.8 兵庫東条町天神＊=0.8 神戸中央区中山手=0.7 篠山市宮田＊=0.7 兵庫美方町大谷＊=0.7 淡路町岩屋＊=0.7 兵庫緑町広田＊=0.7 神戸北区南五葉町=0.7 北淡町富島=0.6 大河内町寺前＊=0.6 千種町千種＊=0.5 関宮町関宮＊=0.5 津名郡一宮町郡家＊=0.5 神戸須磨区緑ヶ丘=0.5 兵庫八千代町中野間＊=0.5 香寺町中屋＊=0.5
		島根県　3 西郷町城北町＊=2.7
		2 西郷町西町=2.1 五箇村北方＊=1.9 海士町海士＊=1.6
		1 出雲市今市町=1.3 玉湯町湯町＊=1.3 松江市西津田=0.6 島根大東町大東=0.6 松江市西生馬町=0.5
		新潟県　2 糸魚川市南押上＊=2.2 上越市木田＊=2.2 頸城村百間町新田＊=2.2 三和村井ノ口＊=2.2 青海町青海＊=2.2 糸魚川市一の宮=2.2 赤泊村徳和＊=2.1 刈羽村割町新田＊=2.0 両津市湊＊=2.0 新潟吉川町原之町＊=1.9 新潟相川町三町目=1.9 金井町千種＊=1.9 新潟小木町小木町＊=1.9 上越市大手町=1.9 牧村柳島＊=1.8 柏崎市三和町＊=1.7 中之島町中之島＊=1.7 能生町能生＊=1.7 新潟西川町旗屋＊=1.7 浦川原村有島＊=1.6 上越市中ノ俣=1.6 柿崎町柿崎＊=1.6 和島村小島谷＊=1.6 畑野町畑野＊=1.6 大潟町土底浜＊=1.6 真野町新町＊=1.5 松代町松代＊=1.5 新穂村瓜生屋＊=1.5 中之口村中之口＊=1.5
		1 新潟板倉町針＊=1.4 新潟三島町上岩井＊=1.4 巻町巻=1.4 羽茂町羽茂本郷＊=1.4 中郷村藤沢＊=1.3 西山町池浦＊=1.3 六日町伊勢町=1.2 潟東村三方＊=1.2 新井市栄町＊=1.1 新潟市幸西=1.1 出雲崎町米田=1.0 長岡市四郎丸＊=1.0 新潟市一番堀通町＊=1.0 新潟相川町下戸村＊=0.9 亀田町船戸山＊=0.9 津川町津川＊=0.9 小千谷市城内=0.8 十日町市妻有町西＊=0.7
		長野県　2 開田村西野＊=2.1 諏訪市高島＊=2.0 泰阜村役場＊=1.9 諏訪市湖岸通り=1.8 下條村睦沢＊=1.6 三水村芋川＊=1.5
		1 飯田市馬場町=1.3 長野高森町下市田＊=1.3 日義村役場＊=1.3 三岳村役場＊=1.2 阿南町東条＊=1.2 戸隠村豊岡＊=1.0 御代田町御代田＊=1.0 長野市箱清水=1.0 小谷村中小谷＊=1.0 豊田村豊津＊=0.9 根羽村役場＊=0.9 泰阜村梨久保=0.9 上田市大手=0.9 南木曽町読書＊=0.8 中条村中条＊=0.8 飯島町飯島=0.8 佐久市中込＊=0.8 売木村役場＊=0.8 長野南牧村海ノ口＊=0.8 大桑村長野＊=0.7 喬木村役場＊=0.7 下諏訪町役場＊=0.7 浅科村役場＊=0.6 南信濃村和田＊=0.6 木島平村往郷＊=0.5 木曽福島町役場＊=0.5 宮田村役場＊=0.5 長野豊丘村神稲＊=0.5
		静岡県　2 浅羽町浅名＊=1.9 小笠町赤土＊=1.8 浜松市東田町＊=1.6 袋井市新屋=1.6 細江町気賀＊=1.6 浜松市三組町=1.5 竜洋町岡＊=1.5 舞阪町舞阪＊=1.5 三ヶ日町三ヶ日=1.5
		1 焼津市本町＊=1.4 浜松市元城町＊=1.4 静岡豊田町森岡＊=1.4 雄踏町宇布見＊=1.4 静岡大東町三俣＊=1.3 大井川町宗高＊=1.3 相良町相良＊=1.2 相良町鬼女新田=1.1 大須賀町西大渕＊=1.1 函南町仁田＊=1.1 下田市東本郷＊=1.0 新居町浜名＊=1.0 静岡吉田町住吉＊=1.0 磐田市国府台＊=1.0 浜北市西美薗＊=1.0 静岡菊川町堀之内＊=1.0 静岡岡部町岡部＊=0.9 磐田市見付＊=0.9 静岡金谷町金谷河原＊=0.8 韮山町四日町＊=0.8 清水市旭町＊=0.8 松崎町宮内＊=0.7 戸田村戸田＊=0.6 蒲原町新田＊=0.6 静岡清水町堂庭＊=0.6 引佐町井伊谷＊=0.5 藤枝市岡出山＊=0.5 静岡豊岡村下野部＊=0.5
		三重県　2 鈴鹿市神戸＊=2.1 木曽岬町西対海地＊=2.0 北勢町阿下喜＊=2.0 三重朝日町小向＊=2.0 三重藤原町市場＊=1.9 川越町豊田一色＊=1.9 阿山町馬場＊=1.8 四日市市諏訪町＊=1.8 多度町多度＊=1.8 三重楠町北五味塚＊=1.8 東員町山田＊=1.7 菰野町菰野＊=1.7 上野市丸之内＊=1.6 河芸町上野＊=1.6 員弁町笠田新田＊=1.6 大安町大井田＊=1.6 芸濃町椋本＊=1.5 香良洲町役場＊=1.5 大山田村平田＊=1.5 四日市市小古曽=1.5 鈴鹿市西条=1.5
		1 津市島崎町=1.4 上野市緑ヶ丘本町=1.4 亀山市本丸町＊=1.4 伊賀町下柘植＊=1.4 松阪市高町=1.3 安濃町川西＊=1.3 津市西丸之内＊=1.2 久居市東鷹跡町＊=1.2 二見町江＊=1.1
		大阪府　2 大東市新町＊=2.0 高槻市消防本部＊=1.8 摂津市三島＊=1.8 島本町若山台＊=1.8 大阪此花区春日出北＊=1.7 大阪西淀川区千船＊=1.7 豊中市中桜塚＊=1.7 寝屋川市役所＊=1.6 箕面市粟生外院＊=1.6 四条畷市中野＊=1.6 交野市私部＊=1.6 門真市中町＊=1.5 東大阪市稲葉＊=1.5 高槻市桃園町=1.5 茨木市東中条町＊=1.5
		1 守口市京阪本通＊=1.4 八尾市本町＊=1.4 枚方市大垣内＊=1.3 能勢町宿野＊=1.3 箕面市箕面=1.2 池田市城南＊=1.1 吹田市内本町＊=1.1 堺市石津西町＊=1.1 大阪太子町山田＊=1.1 泉大津市東雲町＊=1.0 羽曳野市誉田＊=1.0 藤井寺市岡＊=1.0 大阪東淀川区下新庄=1.0

地震番号	震源時 日時分	震央地名 緯度 経度 深さ 規模 各地の震度（計測震度）
		堺市南瓦町＊=0.9 富田林市本町=0.9 富田林市高辺台＊=0.9 河内長野市原町＊=0.9 松原市阿保＊=0.9
		柏原市安堂町＊=0.9 堺市深井清水町=0.8 岸和田市役所＊=0.8 高石市加茂＊=0.8
		大阪美原町黒山＊=0.8 岸和田市岸城町=0.7 大阪狭山市狭山＊=0.7 千早赤阪村水分＊=0.7
		奈良県　2 奈良市半田開町=1.7 大和郡山市北郡山町＊=1.5 田原本町役場＊=1.5 広陵町南郷＊=1.5
		鳥取県　2 北条町土下＊=2.1 鳥取岩美町浦富=2.0 気高町浜村＊=2.0 岸本町吉長＊=2.0 米子市博労町=1.9
		羽合町久留＊=1.9 青谷町青谷＊=1.8 鳥取東郷町龍島＊=1.8 鳥取市吉方=1.6 河原町渡一木＊=1.6
		鳥取大栄町由良宿＊=1.6 溝口町溝口＊=1.6 境港市上道町＊=1.5 会見町天万＊=1.5
		1 東伯町徳万＊=1.4 鳥取大山町国信＊=1.4 鳥取中山町赤坂＊=1.4 智頭町智頭=1.3 境港市東本町=1.3
		淀江町西原＊=1.3 郡家町郡家＊=1.2 八東町北山＊=1.1 名和町御来屋＊=1.1 鳥取国府町町屋＊=0.9
		鳥取日野町根雨＊=0.9 関金町大鳥居＊=0.7
		岡山県　2 岡山山陽町上市=2.0 岡山佐伯町矢田＊=1.8 長船町土師＊=1.5
		1 岡山川上村上福田＊=1.3 阿波村原田下分＊=1.3 玉野市宇野＊=1.3 笠岡市笠岡＊=1.3
		真備町箭田＊=1.3 美甘村美甘＊=1.2 岡山瀬戸町瀬戸＊=1.2 鏡野町竹田＊=1.1 勝北町新野東＊=1.1
		落合町西河内=1.0 和気町尺所＊=1.0 岡山加茂町塔中＊=0.9 作東町江見＊=0.9 邑久町尾張＊=0.9
		灘崎町片岡＊=0.9 金光町占見新田＊=0.9 里庄町里見＊=0.9 落合町垂水＊=0.8 岡山市桑田町=0.8
		岡山市大供＊=0.8 岡山御津町金川＊=0.8 山手村地頭片山＊=0.8 奈義町豊沢＊=0.7 備前市伊部=0.7
		早島町前潟＊=0.7 久世町久世＊=0.7 鴨方町鴨方=0.7 寄島町国頭新開＊=0.7 矢掛町矢掛＊=0.6
		勝田町真加部＊=0.5 津山市林田=0.5
		秋田県　1 西目町沼田＊=0.8
		山形県　1 酒田市亀ヶ崎=0.8
		福島県　1 西会津町野沢=0.7
		和歌山県　1 新宮市新宮=0.9 古座川町高池＊=0.7 打田町西大井＊=0.6 粉河町粉河=0.5
		広島県　1 三次市十日市中=0.6 呉市宝町=0.6
		徳島県　1 鴨島町鴨島=0.7 徳島市大和町=0.6
		香川県　1 土庄町甲=0.9 高松市伏石町=0.6
32	7 06 18	石川県西方沖　36°46.1’N　135°39.7’E　15km　M: 4.4
		石川県　2 小松市小馬出町=1.7
		1 石川美川町浜町＊=1.3 輪島市鳳至町=1.1 寺井町寺井＊=1.1 金沢市西念町=1.0 根上町中町＊=0.9
		津幡町加賀爪=0.6
		三重県　2 木曽岬町西対海地＊=1.9
		新潟県　1 柏崎市三和町＊=1.3 六日町伊勢町=0.8 上越市大手町=0.8 小千谷市城内=0.6 糸魚川市南押上＊=0.5
		富山県　1 小矢部市本町=1.1 八尾町福島=0.7 高岡市伏木=0.7 富山市石坂=0.6
		福井県　1 三国町中央=0.5
		長野県　1 御代田町御代田＊=0.6 長野市箱清水=0.5
		愛知県　1 平和町横池＊=1.4 佐屋町稲葉=1.2 立田村石田＊=1.1 津島市埋田町＊=0.9
		滋賀県　1 近江八幡市桜宮町=0.6
		大阪府　1 堺市深井清水町=0.8 大阪東淀川区下新庄=0.7
		兵庫県　1 西宮市宮前町=0.7
		鳥取県　1 境港市上道町＊=1.3
33	7 06 27	石川県西方沖　36°50.2’N　135°33.5’E　19km　M: 4.0
		石川県　1 小松市小馬出町=1.0 石川美川町浜町＊=1.0
34	7 06 36	石川県西方沖　36°50.4’N　135°32.9’E　15km　M: 3.8
		石川県　1 小松市小馬出町=1.1
35	7 07 23	石川県西方沖　36°49.1’N　135°34.4’E　19km　M: 3.5
		石川県　1 小松市小馬出町=0.5
36	7 11 15	長野県南部　35°52.4’N　137°38.0’E　11km　M: 2.3
		長野県　1 開田村西野＊=0.7
37	7 13 03	石川県西方沖　36°49.8’N　135°34.5’E　14km　M: 4.0
		石川県　2 小松市小馬出町=1.9
		1 根上町中町＊=0.7 石川美川町浜町＊=0.7 寺井町寺井＊=0.6
		福井県　1 今立町粟田部＊=0.6

地震番号	震源時 日時分	震央地名 緯度 経度 深さ 規模 各地の震度（計測震度）
38	8 01 56	石川県西方沖　36°50.4’N　135°33.2’E　10km　M: 3.6 石川県　1 小松市小馬出町=0.8
39	8 09 32	**熊本県熊本地方　32°41.7’N　130°45.3’E　10km　M: 4.8** 熊本県　5弱 嘉島町上島＊=4.9 富合町清藤＊=4.8 4 益城町宮園＊=4.4 御船町御船＊=4.2 城南町宮地＊=4.1 熊本小川町江頭＊=4.1 松橋町大野=3.9 甲佐町岩下＊=3.9 不知火町高良＊=3.7 熊本市京町=3.6 菊水町江田＊=3.5 3 熊本市大江＊=3.4 千丁町新牟田＊=3.4 西合志町御代志＊=3.1 八代市平山新町=3.1 人吉市城本町=3.0 横島町横島＊=3.0 清和村大平＊=2.9 熊本泉村柿迫=2.9 大矢野町上=2.9 山江村山田＊=2.7 芦北町芦北=2.6 津奈木町小津奈木＊=2.5 2 須恵村役場＊=2.2 深田村西＊=2.2 白水村中松=2.0 球磨村役場＊=1.9 南関町関町＊=1.9 多良木町多良木=1.8 牛深市牛深町=1.5 1 玉名市築地=1.2 本渡市本町=1.1 熊本泉村役場＊=0.6 長崎県　3 小浜町雲仙=2.9 長崎国見町土黒甲=2.7 2 琴海町長浦=1.6 諫早市東小路=1.5 1 長崎市南山手=1.3 平戸市岩の上町=1.1 佐世保市大黒町=0.9 大分県　3 佐伯市中村南=2.5 2 蒲江町蒲江浦=2.2 1 三重町市場=1.4 大分市長浜=1.3 日田市三本松=1.2 中津江村合瀬=0.9 玖珠町帆足=0.9 中津市上宮永=0.8 臼杵市乙見=0.6 宮崎県　3 椎葉村下福良＊=3.1 高千穂町三田井=2.8 宮崎西郷村田代＊=2.5 宮崎北方町卯＊=2.5 2 日之影町岩井川＊=2.3 小林市真方=2.3 高原町西麓＊=2.3 宮崎北方町末=1.9 北川町川内名＊=1.9 諸塚村家代＊=1.9 都城市菖蒲原=1.9 北浦町古江＊=1.9 高岡町内山＊=1.8 高鍋町上江＊=1.8 野尻町東麓＊=1.8 宮崎東郷町山陰＊=1.8 五ヶ瀬町三ヶ所＊=1.8 西都市聖陵町＊=1.7 山之口町花木＊=1.6 宮崎山田町山田＊=1.6 川南町川南＊=1.6 延岡市東本小路＊=1.5 須木村中原＊=1.5 1 延岡市天神小路=1.4 門川町本町＊=1.4 宮崎市和知川原=1.4 宮崎南郷町南町＊=1.4 高城町穂満坊＊=1.4 三股町五本松＊=1.3 綾町南俣＊=1.3 国富町本庄＊=1.2 木城町高城＊=1.2 日向市日知屋=1.1 新富町上富田=1.0 佐土原町下田島＊=0.9 都農町川北=0.8 高崎町江平=0.8 鹿児島県　3 鹿児島東町獅子島＊=2.5 菱刈町前目＊=2.5 吉松町中津川＊=2.5 2 鹿児島鶴田町神子＊=2.3 祁答院町下手＊=2.3 鹿児島東町伊唐島＊=2.3 樋脇町塔之原＊=2.2 大口市山野=2.1 鹿児島東郷町斧淵＊=2.0 高尾野町大久保＊=2.0 栗野町木場＊=2.0 鹿児島川内市中郷=1.9 鹿児島吉田町本城＊=1.8 薩摩町求名＊=1.8 加治木町本町＊=1.8 鹿児島出水市緑町=1.7 姶良郡姶良町宮島町＊=1.7 野田町下名＊=1.7 串木野市昭和通=1.6 市来町湊町＊=1.6 宮之城町屋地=1.6 入来町浦之名＊=1.5 1 枕崎市高見町=1.3 阿久根市赤瀬川=1.3 隼人町内山田=1.3 鹿児島市東郡元=1.0 福岡県　2 福岡夜須町篠隈=2.1 久留米市津福本町=2.1 大牟田市笹林=1.8 福岡中央区大濠=1.7 1 福岡早良区板屋=1.4 飯塚市川島=1.4 福岡志摩町初=1.1 黒木町北木屋=1.1 福間町手光=0.7 佐賀県　2 佐賀市駅前中央=1.6 太良町多良=1.6 1 唐津市西城内=1.1 愛媛県　1 宇和島市住吉町=0.6 山口県　1 下関市竹崎=1.1 宇部市沖宇部=0.9 山口菊川町田部＊=0.9 小野田市日の出＊=0.8 宇部市常盤町＊=0.8 柳井市南町=0.7 山口楠町船木＊=0.7 阿知須町役場＊=0.6
43	8 09 38	**熊本県熊本地方　32°41.3’N　130°45.4’E　11km　M: 3.2** 熊本県　3 嘉島町上島＊=3.1 御船町御船＊=3.0 富合町清藤＊=3.0 旭志村小原＊=2.8 松橋町大野=2.7 城南町宮地＊=2.5 2 不知火町高良＊=2.1 甲佐町岩下＊=2.1 竜北町島地＊=2.0 1 天水町小天＊=1.2
44	8 09 39	**熊本県熊本地方　32°42.3’N　130°45.7’E　11km　M: 3.9** 熊本県　3 益城町宮園＊=2.7 2 菊陽町久保田＊=2.4 熊本市京町=2.1 松橋町大野=1.9 熊本市大江＊=1.9 植木町岩野＊=1.8 宮原町宮原＊=1.6 坂本村坂本＊=1.6 竜北町島地＊=1.5 千丁町新牟田＊=1.5 1 菊水町江田＊=1.4 長陽村河陽＊=1.3 白水村吉田＊=1.3 清和村大平＊=1.3 八代市平山新町=1.2 熊本泗水町福本＊=1.2 玉東町木葉＊=1.2 人吉市城本町=1.2 久木野村河陰＊=1.1 鹿北町四丁＊=1.0 七城町甲佐町＊=1.0 横島町横島＊=1.0 熊本泉村柿迫=0.9 熊本泉村役場＊=0.9 菊鹿町下内田＊=0.9 白水村中松=0.8 大矢野町上=0.8 阿蘇町内牧＊=0.7

地震番号	震源時 日時分	震央地名　緯度　経度　深さ　規模 各地の震度（計測震度）
		宮崎県　2 椎葉村下福良＊=1.6 1 高千穂町三田井=1.2 宮崎西郷村田代＊=0.9 宮崎北方町卯＊=0.9 宮崎東郷町山陰＊=0.5 日之影町岩井川＊=0.5 福岡県　1 福岡夜須町篠隈=0.5 長崎県　1 小浜町雲仙=1.4 長崎国見町土黒甲=1.1 大分県　1 佐伯市中村南=0.9 蒲江町蒲江浦=0.6
63	8 18 58	**熊本県熊本地方　32°41.2’N　130°45.3’E　11km　M: 3.9** 熊本県　4 富合町清藤＊=3.5 3 豊野村糸石＊=3.2 熊本中央町馬場＊=2.8 城南町宮地＊=2.7 旭志村小原＊=2.7 熊本小川町江頭＊=2.6 松橋町大野=2.6 嘉島町上島＊=2.6 不知火町高良＊=2.5 2 菊陽町久保田＊=2.3 西原村小森＊=2.3 坂本村坂本＊=1.9 熊本泉村役場＊=1.7 千丁町新牟田＊=1.6 熊本市京町=1.6 熊本泉村柿迫=1.6 菊水町江田＊=1.6 1 天水町小天＊=1.3 八代市平山新町=1.3 横島町横島＊=1.2 長陽村河陽＊=1.2 西合志町御代志＊=1.2 清和村大平＊=1.2 人吉市城本町=1.2 蘇陽町今＊=1.2 熊本松島町合津＊=1.1 久木野村河陰＊=0.9 玉東町木葉＊=0.9 菊池市隈府＊=0.9 七城町甲佐町＊=0.8 熊本泗水町福本＊=0.8 五和町御領＊=0.8 鹿北町四丁＊=0.8 菊鹿町下内田＊=0.8 山江村山田＊=0.7 須恵村役場＊=0.7 免田町役場＊=0.6 芦北町芦北=0.5 白水村中松=0.5 福岡県　1 福岡夜須町篠隈=0.7 長崎県　1 小浜町雲仙=1.4 長崎国見町土黒甲=0.9 大分県　1 佐伯市中村南=0.9 宮崎県　1 高千穂町三田井=1.4 宮崎北方町末=0.8
64	8 19 12	**熊本県熊本地方　32°41.3’N　130°45.4’E　9km　M: 3.7** 熊本県　3 富合町清藤＊=3.2 嘉島町上島＊=2.9 御船町御船＊=2.7 益城町宮園＊=2.5 甲佐町岩下＊=2.5 2 豊野村糸石＊=2.4 熊本中央町馬場＊=2.4 松橋町大野=2.3 城南町宮地＊=2.2 菊陽町久保田＊=2.1 西原村小森＊=2.1 熊本小川町江頭＊=2.0 不知火町高良＊=1.9 熊本市大江＊=1.5 1 熊本市京町=1.4 竜北町島地＊=1.4 坂本村坂本＊=1.4 千丁町新牟田＊=1.3 天水町小天＊=1.2 宮原町宮原＊=1.2 西合志町御代志＊=1.2 長陽村河陽＊=1.2 横島町横島＊=1.1 菊水町江田＊=1.1 植木町岩野＊=1.1 白水村吉田＊=1.0 八代市平山新町=0.9 久木野村河陰＊=0.8 菊池市隈府＊=0.8 蘇陽町今＊=0.8 清和村大平＊=0.8 玉東町木葉＊=0.7 大矢野町上=0.7 人吉市城本町=0.7 岱明町野口＊=0.6 鹿北町四丁＊=0.6 菊鹿町下内田＊=0.6 阿蘇町内牧＊=0.6 熊本泗水町福本＊=0.6 熊本泉村役場＊=0.5 七城町甲佐町＊=0.5 長崎県　1 小浜町雲仙=0.8 長崎国見町土黒甲=0.7 大分県　1 佐伯市中村南=0.5 宮崎県　1 椎葉村下福良＊=1.4 高千穂町三田井=0.8 日之影町岩井川＊=0.6
65	8 23 24	熊本県天草芦北地方　32°13.2’N　130°29.9’E　10km　M: 3.5 熊本県　1 球磨村役場＊=1.2 芦北町芦北=1.2 人吉市城本町=1.1 津奈木町小津奈木＊=1.0 山江村山田＊=0.7 坂本村坂本＊=0.5 鹿児島県　1 大口市山野=0.6
70	9 16 54	**青森県西方沖　41°20.3’N　140°02.7’E　9km　M: 3.8** 北海道　3 渡島松前町福山=2.7 青森県　1 三厩村本町＊=0.9 市浦村相内＊=0.8 金木町金木＊=0.6 稲垣村沼崎＊=0.6
71	9 18 32	福井県嶺南地方　35°42.7’N　136°06.4’E　12km　M: 3.3 福井県　1 敦賀市松栄町=1.0 敦賀市中央＊=0.6 今庄町今庄＊=0.5
72	10 00 02	和歌山県北部　34°11.9’N　135°11.1’E　10km　M: 2.8 和歌山県　1 和歌山市男野芝=1.2 海南市日方＊=0.7 下津町下津＊=0.6
73	10 01 53	和歌山県北部　34°12.9’N　135°25.5’E　8km　M: 2.6 和歌山県　1 桃山町元＊=0.6 かつらぎ町丁ノ町＊=0.6
74	10 05 39	**熊本県熊本地方　32°42.8’N　130°46.2’E　10km　M: 3.9** 熊本県　3 熊本中央町馬場＊=3.2 嘉島町上島＊=3.2 豊野村糸石＊=3.1 益城町宮園＊=3.0 西原村小森＊=2.9 富合町清藤＊=2.9 松橋町大野=2.9 城南町塚原＊=2.8 甲佐町岩下＊=2.8 城南町宮地＊=2.7 御船町御船＊=2.6 不知火町高良＊=2.6 2 天水町小天＊=2.3 竜北町島地＊=2.3 熊本市京町=2.1 旭志村小原＊=2.1 熊本小川町江頭＊=2.1 菊陽町久保田＊=2.0 横島町横島＊=1.9 千丁町新牟田＊=1.9 熊本市大江＊=1.9 熊本松島町合津＊=1.9

地震番号	震源時 日時分	震央地名　緯度　経度　深さ　規模 各地の震度（計測震度）
		菊水町江田＊=1.8 植木町岩野＊=1.7 坂本村坂本＊=1.6 八代市平山新町=1.6 宮原町宮原＊=1.6
		大矢野町上=1.5 長陽村河陽＊=1.5
		1 岱明町野口＊=1.4 玉東町木葉＊=1.4 西合志町御代志＊=1.4 五和町御領＊=1.3 蘇陽町今＊=1.2
		白水村吉田＊=1.2 熊本泉村役場＊=1.1 久木野村河陰＊=1.1 人吉市城本町=1.0 東陽村南＊=1.0
		南関町関町＊=0.9 阿蘇町内牧＊=0.8 清和村大平＊=0.8 倉岳町棚底＊=0.7 鹿北町四丁＊=0.7
		菊池市隈府＊=0.7 熊本泉村柿迫=0.7 白水村中松=0.7 芦北町芦北=0.6 牛深市牛深町=0.5
		熊本有明町赤崎＊=0.5 熊本泗水町福本＊=0.5 山江村山田＊=0.5
		長崎県　2 長崎国見町土黒甲=1.9 小浜町雲仙=1.5
		宮崎県　2 椎葉村下福良＊=2.1
		1 宮崎西郷村田代＊=1.1 高千穂町三田井=1.1 宮崎北方町卯＊=0.8 日之影町岩井川＊=0.7
		諸塚村家代＊=0.6 宮崎東郷町山陰＊=0.6
		福岡県　1 大牟田市笹林=1.0 久留米市津福本町=0.8 福岡夜須町篠隈=0.5
		佐賀県　1 佐賀市駅前中央=1.1
		大分県　1 佐伯市中村南=0.5
75	10　08　31	東海道沖　30°25.9’N　138°14.1’E　528km　M: 6.5
		茨城県　2 日立市助川町＊=2.2 玉里村上玉里＊=1.6 友部町中央＊=1.5 関城町舟生=1.5
		1 茨城町小堤＊=1.4 八郷町柿岡=1.4 岩井市岩井=1.3 御前山村野口＊=1.3 谷和原村加藤＊=1.3
		真壁町飯塚＊=1.3 金砂郷町高柿＊=1.3 笠間市石井＊=1.2 内原町内原＊=1.1 茨城小川町小川＊=1.1
		江戸崎町江戸崎＊=1.1 十王町友部＊=1.0 岩瀬町岩瀬＊=1.0 つくば市谷田部＊=1.0
		茨城協和町門井＊=1.0 美野里町堅倉＊=1.0 水戸市金町=0.8 利根町布川=0.8 鉾田町鉾田=0.6
		土浦市大岩田=0.5
		千葉県　2 館山市長須賀=1.5 鴨川市八色=1.5
		1 大多喜町大多喜＊=1.4 三芳村谷向＊=1.4 館山市北条＊=1.3 夷隅町国府台＊=1.2
		大網白里町大網＊=1.2 九十九里町片貝＊=1.2 印西市大森＊=1.2 勝浦市墨名=1.2 多古町多古=1.1
		成東町殿台＊=1.1 千葉中央区中央港=1.0 木更津市潮見=1.0 東金市東新宿=1.0 長柄町大津倉=0.9
		千葉一宮町一宮=0.8
		東京都　2 東京千代田区大手町=1.6
		1 東京品川区平塚＊=1.4 東京中央区勝どき＊=1.2 東京港区白金＊=1.2 東京江東区枝川＊=1.2
		東京品川区北品川＊=1.1 八丈町三根=1.1 小笠原村父島=1.1 小笠原村三日月山=1.1
		東京足立区神明南＊=1.0 八丈町大賀郷=1.0 東京江東区森下＊=1.0 東京江戸川区中央=0.9
		国分寺市本多＊=0.9 東京港区南青山＊=0.9 東京中央区築地＊=0.9 東京荒川区荒川＊=0.9
		東京板橋区相生町＊=0.9 東京練馬区東大泉＊=0.9 東京葛飾区金町＊=0.9 東京千代田区麹町＊=0.8
		東京足立区千住＊=0.8 東京文京区大塚＊=0.8 三鷹市野崎＊=0.8 調布市つつじヶ丘＊=0.8
		東京品川区広町＊=0.8 東京足立区中央本町＊=0.7 東京新宿区北新宿＊=0.6 東京世田谷区世田谷＊=0.6
		東京江戸川区鹿骨＊=0.6 東京板橋区板橋＊=0.6 東京江東区東陽＊=0.6 伊豆大島町差木地=0.5
		東京杉並区高井戸＊=0.5 東京目黒区中央町＊=0.5
		神奈川県　2 横浜中区山手町=1.9 横浜中区山下町＊=1.7 横浜鶴見区下末吉＊=1.6 横浜保土ヶ谷区上菅田町＊=1.6
		1 横浜神奈川区神大寺＊=1.4 横浜緑区白山町＊=1.4 横浜南区別所＊=1.3 横浜西区浜松町＊=1.1
		横浜港北区太尾町＊=1.1 横浜港北区日吉本町＊=1.1 横浜都筑区茅ヶ崎＊=1.1 横浜中区山吹＊=0.9
		川崎中原区小杉陣屋=0.8 茅ヶ崎市茅ヶ崎=0.6 横須賀市武=0.5
		静岡県　2 富士宮市弓沢町=1.6
		1 熱海市網代=0.5
		宮城県　1 志津川町塩入=0.8
		福島県　1 浪江町幾世橋=1.4 福島市松木町=0.8 いわき市小名浜=0.7 原町市三島町=0.6 郡山市朝日=0.6
		棚倉町棚倉=0.5
		栃木県　1 高根沢町石末＊=1.4 栃木二宮町石島＊=1.3 今市市瀬川=1.2 栃木河内町白沢＊=1.1 益子町益子=1.1
		日光市中宮祠=1.1 佐野市高砂町＊=1.0 市貝町市塙＊=1.0 石橋町石橋＊=0.9 宇都宮市明保野町=0.7
		栃木市旭町=0.6 烏山町中央=0.5
		群馬県　1 子持村吹屋＊=0.9 片品村東小川=0.8
		埼玉県　1 吉川市吉川＊=1.4 埼玉大里村中曽根＊=1.3 越谷市越ヶ谷＊=1.1 久喜市下早見=1.0
		与野市下落合＊=0.9 吉見町下細谷＊=0.9 戸田市上戸田＊=0.7 北川辺町麦倉＊=0.7
		妻沼町弥藤吾＊=0.6
		長野県　1 佐久市中込＊=0.6
		大阪府　1 大東市新町＊=0.8
		岡山県　1 玉野市宇野＊=0.6
		山口県　1 柳井市南町=0.5

地震番号	震源時 日 時 分	震央地名 緯度 経度 深さ 規模 各 地 の 震 度（計 測 震 度）
77	10 18 47	茨城県南部　36°01.4’N　140°13.6’E　38km　M: 3.2 茨城県　1 茨城小川町小川＊=0.9 牛久市中央＊=0.8 つくば市谷田部＊=0.8 江戸崎町江戸崎＊=0.6 八郷町柿岡=0.6 玉里村上玉里＊=0.5 土浦市下高津＊=0.5 千葉県　1 印旛村瀬戸＊=0.5
78	11 01 16	土佐湾　33°24.4’N　133°35.5’E　41km　M: 4.0 愛媛県　1 丹原町鞍瀬丁=0.5 高知県　1 大方町入野=0.8
79	11 03 12	新島・神津島近海　34°23.7’N　139°11.5’E　8km　M: 2.8 東京都　1 新島村本村＊=0.7
80	11 03 23	台湾付近　23°48.7’N　121°07.2’E　33km　M: 6.2 沖縄県　1 竹富町西表=0.9 与那国町祖納=0.7
81	11 20 13	鳥取県西部　35°25.5’N　133°54.9’E　13km　M: 3.0 鳥取県　1 青谷町青谷＊=1.0 鳥取東郷町龍島＊=0.8 北条町土下＊=0.7
82	12 04 57	石川県西方沖　36°50.9’N　135°33.2’E　5km　M: 3.9 石川県　2 小松市小馬出町=1.9 1 石川美川町浜町＊=1.2 寺井町寺井＊=0.8 根上町中町＊=0.6 福井県　1 三国町中央=1.1 福井市大手＊=0.6 上志比村栗住波＊=0.6 坂井町下新庄＊=0.5
83	12 07 55	奄美大島近海　29°37.5’N　129°57.3’E　34km　M: 3.5 鹿児島県　1 鹿児島十島村中之島=1.4
84	12 21 26	八丈島近海　32°38.7’N　140°50.8’E　46km　M: 3.8 東京都　1 八丈町三根=0.6
85	**13 01 54**	**釧路沖　42°52.7’N　144°43.2’E　59km　M: 4.6** 北海道　4 釧路市幣舞町=3.6 3 厚岸町尾幌=3.3 弟子屈町美里=2.5 別海町常盤=2.5 2 足寄町上螺湾=2.3 十勝清水町南４条=1.7 中標津町養老牛=1.7 音別町尺別=1.6 本別町北２丁目=1.5 1 美幌町東３条=1.4 斜里町本町=1.4 静内町ときわ=1.1 浦河町潮見=1.0 広尾町並木通=1.0 羅臼町春日=0.9 忠類村明和=0.8 網走市台町=0.8 帯広市東４条=0.8 苫小牧市しらかば=0.7 留辺蘂町上町=0.6 千歳市北栄=0.6
86	13 06 44	石川県西方沖　36°48.8’N　135°34.7’E　8km　M: 4.3 石川県　2 輪島市鳳至町=1.9 小松市小馬出町=1.5 寺井町寺井＊=1.5 1 門前町走出＊=1.4 石川美川町浜町＊=1.4 富来町領家町=1.3 志雄町子浦＊=1.2 田鶴浜町田鶴浜＊=1.2 根上町中町＊=1.1 押水町小川＊=1.0 金沢市西念町=1.0 能登島町向田＊=0.9 津幡町加賀爪=0.8 七尾市本府中町=0.7 野々市町本町＊=0.7 能都町宇出津=0.6 山中町湯の出町＊=0.5 福井県　1 福井市大手＊=1.0 金津町六日＊=1.0 坂井町下新庄＊=1.0 芦原町国影＊=0.9 福井市豊島=0.9 三国町中央=0.8 福井朝日町西田中＊=0.8 丸岡町西里丸岡＊=0.7 春江町随応寺＊=0.7 敦賀市松栄町=0.5
91	14 09 25	岩手県内陸北部　39°49.0’N　140°55.4’E　4km　M: 1.9 岩手県　1 雫石町長山=0.8
92	15 20 10	奄美大島東方沖　29°19.9’N　132°06.6’E　89km　M: 5.8 宮崎県　2 都城市菖蒲原=1.7 宮崎南郷町南町＊=1.6 宮崎市和知川原=1.6 1 高鍋町上江＊=1.4 高千穂町三田井=1.4 高原町西麓＊=1.4 野尻町東麓＊=1.2 日南市中央通＊=1.2 高岡町内山＊=1.1 川南町川南＊=1.0 国富町本庄＊=0.9 椎葉村下福良＊=0.9 宮崎北方町卯＊=0.7 新富町上富田=0.7 串間市奈留=0.6 鹿児島県　2 串良町岡崎＊=2.3 鹿屋市新栄町=2.0 大根占町城元＊=2.0 南種子町中之上＊=2.0 末吉町二之方＊=1.8 根占町川北＊=1.8 輝北町上百引＊=1.8 高山町新富＊=1.7 肝属郡吾平町麓＊=1.7 鹿児島山川町新生町=1.7 大浦町役場＊=1.7 名瀬市港町=1.7 開聞町十町＊=1.5 鹿児島田代町麓=1.5 志布志町志布志=1.5 鹿児島市東郡元=1.5 1 枕崎市高見町=1.4 喜界町滝川=1.4 鹿児島十島村中之島=1.3 串木野市昭和通=1.3 鹿児島市下福元=1.2 西之表市住吉=0.8 鹿児島川内市中郷=0.7 隼人町内山田=0.7 西之表市西之表=0.6 上屋久町小瀬田=0.5 広島県　1 広島安佐北区可部南＊=0.7 熊野町役場＊=0.7 黒瀬町丸山=0.5 呉市宝町=0.5 熊本県　1 波野村波野＊=1.1 産山村山鹿＊=1.0 長陽村河陽＊=1.0 人吉市城本町=1.0

地震番号	震源時 日時分	震央地名 緯度 経度 深さ 規模 各地の震度（計測震度）
		大分県　1 大分市長浜=0.9 佐伯市中村南=0.7 国東町鶴川=0.6 蒲江町蒲江浦=0.5
93	15 20 53	奄美大島近海　28°34.1’N　130°22.1’E　63km　M: 4.4
		鹿児島県　2 名瀬市港町=1.9 名瀬市幸町＊=1.6
		1 喜界町滝川=1.0
94	16 05 37	長野県南部　35°55.1’N　137°36.6’E　11km　M: 2.9
		長野県　1 開田村西野＊=0.9
96	16 16 35	青森県東方沖　41°27.8’N　141°05.6’E　132km　M: 4.2
		北海道　1 苫小牧市しらかば=1.1 静内町ときわ=1.1 浦河町潮見=0.9 千歳市北栄=0.9
		青森県　1 五戸町古舘=1.2 むつ市金曲=1.2 六ヶ所村尾駮=1.1 八戸市湊町=0.9 青森南郷村島守=0.7
		岩手県　1 二戸市福岡=1.1 久慈市川崎町=0.8 種市町大町=0.6
97	17 09 15	岐阜県美濃東部　35°19.1’N　137°28.2’E　11km　M: 2.5
		岐阜県　1 上矢作町役場＊=1.1
98	17 16 40	奄美大島近海　28°19.5’N　129°22.4’E　31km　M: 3.1
		鹿児島県　1 名瀬市港町=0.6
99	17 20 17	石川県西方沖　36°49.2’N　135°33.1’E　24km　M: 3.8
		石川県　1 小松市小馬出町=0.7 石川美川町浜町＊=0.6
		福井県　1 福井市大手＊=0.5 三国町中央=0.5
100	18 02 22	広島県北部　34°57.6’N　133°14.5’E　20km　M: 3.5
		岡山県　1 川上町地頭＊=1.1 成羽町下原＊=1.0 哲西町矢田＊=0.9 備中町布賀＊=0.9 岡山佐伯町矢田＊=0.6
		賀陽町豊野＊=0.6 哲多町本郷＊=0.6
		広島県　1 神石郡三和町小畠＊=0.7
101	**18 10 03**	**熊本県熊本地方　32°41.3’N　130°45.0’E　11km　M: 3.6**
		熊本県　3 城南町宮地＊=2.6 富合町清藤＊=2.6
		2 豊野村糸石＊=2.4 熊本小川町江頭＊=2.3 城南町塚原＊=2.3 熊本中央町馬場＊=2.2 西原村小森＊=2.2
		益城町宮園＊=2.2 甲佐町岩下＊=2.1 旭志村小原＊=2.0 嘉島町上島＊=2.0 御船町御船＊=1.9
		松橋町大野=1.8 竜北町島地＊=1.7 不知火町高良＊=1.5
		1 熊本市京町=1.3 千丁町新牟田＊=1.3 坂本村坂本＊=1.2 鏡町内田＊=1.1 宮原町宮原＊=1.0
		熊本市大江＊=1.0 熊本泉村役場＊=1.0 白水村吉田＊=0.9 八代市平山新町=0.9 天水町小天＊=0.9
		菊水町江田＊=0.9 東陽村南＊=0.9 植木町岩野＊=0.9 長陽村河陽＊=0.8 熊本泉村柿迫=0.8
		西合志町御代志＊=0.8 久木野村河陰＊=0.7 玉東町木葉＊=0.7 大矢野町上=0.5 蘇陽町今＊=0.5
		人吉市城本町=0.5
		宮崎県　1 椎葉村下福良＊=0.8 日之影町岩井川＊=0.8
102	19 06 41	淡路島付近　34°29.7’N　134°54.2’E　10km　M: 2.7
		兵庫県　1 津名郡一宮町郡家＊=0.5
104	19 18 57	広島県北部　34°57.6’N　133°14.4’E　20km　M: 3.5
		岡山県　1 美甘村美甘＊=0.8 岡山佐伯町矢田＊=0.7 成羽町下原＊=0.7 備中町布賀＊=0.6
105	20 08 45	与那国島近海　24°34.3’N　123°10.8’E　85km　M: 4.2
		沖縄県　1 竹富町西表=0.5
106	20 08 53	伊予灘　33°39.1’N　132°29.6’E　48km　M: 3.5
		愛媛県　1 久万町久万町＊=0.5
108	22 20 36	石川県西方沖　36°50.7’N　135°31.2’E　13km　M: 4.6
		石川県　2 小松市小馬出町=2.0 輪島市鳳至町=1.7 石川美川町浜町＊=1.7 門前町走出＊=1.5 寺井町寺井＊=1.5
		1 田鶴浜町田鶴浜＊=1.4 押水町小川＊=1.3 志雄町子浦＊=1.3 金沢市西念町=1.3 根上町中町＊=1.3
		野々市町本町＊=1.3 鳥屋町末坂＊=1.2 鹿西町能登部下＊=1.2 津幡町加賀爪=1.2
		石川志賀町末吉千古＊=1.2 河内村口直海＊=1.1 能都町宇出津=1.1 川北町壱ツ屋＊=1.0
		宇ノ気町宇野気＊=1.0 辰口町来丸＊=0.9 松任市倉光＊=0.9 七尾市本府中町=0.8 加賀市直下町=0.8
		尾口村女原＊=0.7 山中町湯の出町＊=0.7 石川中島町中島＊=0.7 輪島市舳倉島=0.7 富来町領家町=0.6
		石川鹿島町井田＊=0.5
		福井県　2 福井市豊島=1.6 福井市大手＊=1.5 三国町中央=1.5
		1 春江町随応寺＊=1.3 今立町粟田部＊=1.2 織田町織田＊=1.2 坂井町下新庄＊=1.1

地震番号	震源時 日時分	震央地名 緯度 経度 深さ 規模 各地の震度（計測震度）
		丸岡町西里丸岡＊=1.1 松岡町春日＊=1.0 上志比村栗住波＊=1.0 金津町六日＊=1.0
		大野市天神町＊=0.8 芦原町国影＊=0.7 敦賀市松栄町=0.7 宮崎村江波＊=0.6 勝山市旭町=0.6
		富山県　1 富山市石坂=0.6
		京都府　1 伊根町平田＊=0.8
109	23 01 08	愛知県西部　35°13.8’N　137°09.4’E　45km　M: 3.3
		岐阜県　1 上矢作町役場＊=0.6
		愛知県　1 小原村大草＊=1.1
110	23 10 30	秋田県沖　40°26.1’N　138°53.8’E　42km　M: 4.0
		青森県　1 岩崎村岩崎＊=0.7
111	23 17 26	鹿島灘　36°30.9’N　140°50.7’E　50km　M: 4.1
		茨城県　2 御前山村野口＊=1.9 岩瀬町岩瀬＊=1.8 美野里町堅倉＊=1.7 鉾田町鉾田=1.7 常北町石塚＊=1.6
		茨城町小堤＊=1.6 笠間市石井＊=1.6 瓜連町瓜連＊=1.6 茨城緒川村上小瀬＊=1.6 内原町内原＊=1.6
		八郷町柿岡=1.6 桂村阿波山＊=1.5 水戸市金町=1.5 日立市助川町＊=1.5 茨城小川町小川＊=1.5
		1 友部町中央＊=1.4 茨城大宮町常陸大宮=1.4 十王町友部＊=1.4 土浦市大岩田=1.4
		つくば市谷田部＊=1.4 茨城鹿嶋市鉢形=1.4 大洋村汲上＊=1.4 土浦市下高津＊=1.3
		玉里村上玉里＊=1.3 茨城千代田町上土田＊=1.3 茨城協和町門井＊=1.3 金砂郷町高柿＊=1.2
		茨城旭村造谷＊=1.2 高萩市本町＊=1.2 水戸市中央＊=1.2 八郷町役場＊=1.2 岩間町下郷＊=1.2
		常陸太田市町屋町=1.2 霞ヶ浦町大和田＊=1.1 明野町海老ヶ島＊=1.1 大洗町磯浜町＊=1.1
		茨城大和村羽田＊=1.0 美浦村受領＊=1.0 山方町山方＊=1.0 潮来町辻＊=1.0 真壁町飯塚＊=1.0
		ひたちなか市東石川＊=0.9 常陸太田市金井町＊=0.9 東海村舟石川＊=0.9 麻生町麻生＊=0.8
		北浦町山田＊=0.8 関城町舟生=0.7 玉造町甲＊=0.7 那珂町福田＊=0.7 桜川村須賀津＊=0.7
		阿見町中央＊=0.6 江戸崎町江戸崎＊=0.6 牛久市中央＊=0.5 美和村高部＊=0.5 岩井市役所＊=0.5
		栃木県　2 栃木二宮町石島＊=1.6
		1 益子町益子=1.1 足利市大正町＊=1.0 上河内町中里＊=1.0 茂木町茂木＊=0.9 市貝町市塙＊=0.9
		烏山町中央=0.9 今市市瀬川=0.9 真岡市荒町＊=0.7 馬頭町馬頭＊=0.6 日光市中鉢石町＊=0.6
		栃木国分寺町小金井＊=0.6 高根沢町石末＊=0.6 栃木小川町小川＊=0.5 湯津上村佐良土＊=0.5
		野木町丸林＊=0.5
		福島県　1 棚倉町棚倉=1.1 船引町船引=0.7 白河市郭内=0.5 郡山市朝日=0.5
		群馬県　1 黒保根村水沼＊=1.2 群馬新里村武井＊=0.8
		千葉県　1 佐原市佐原=1.1 佐原市役所＊=0.8 印西市大森＊=0.5 印旛村瀬戸＊=0.5
112	25 04 19	新島・神津島近海　34°16.5’N　139°05.7’E　9km　M: 3.2
		東京都　1 神津島村金長=1.2 新島村本村＊=0.5
113	25 06 11	青森県東方沖　41°16.4’N　141°43.0’E　73km　M: 3.9
		青森県　2 東通村砂子又＊=1.6 階上町道仏＊=1.5
		1 上北町中央南＊=1.3 平内町小湊=1.2 名川町平＊=1.2 六ヶ所村尾駮=1.1 むつ市金曲=1.0
		福地村苫米地＊=0.9 五戸町古舘=0.9 倉石村中市＊=0.8 東北町塔ノ沢山＊=0.8 大畑町大畑=0.8
		八戸市湊町=0.6 十和田湖町奥瀬＊=0.5 天間林村森ノ上＊=0.5
		岩手県　1 二戸市福岡=0.6 久慈市川崎町=0.5
114	25 07 39	茨城県南部　36°09.6’N　140°08.8’E　5km　M: 3.2
		茨城県　2 茨城千代田町上土田＊=1.6
		1 土浦市大岩田=1.2 土浦市下高津＊=1.1 八郷町柿岡=1.0 玉里村上玉里＊=0.6
115	**25 15 34**	**種子島近海　31°01.4’N　131°36.6’E　48km　M: 5.9**
		宮崎県　4 宮崎南郷町南町＊=3.9
		3 日南市中央通＊=3.4 都城市菖蒲原=3.2 山之口町花木＊=2.9 野尻町東麓＊=2.9 宮崎市和知川原=2.9
		日南市油津=2.8 串間市奈留=2.8 高原町西麓＊=2.8 宮崎山田町山田＊=2.7 三股町五本松＊=2.6
		北郷町郷之原＊=2.6 高岡町内山＊=2.5 高城町穂満坊＊=2.5 高鍋町上江＊=2.5
		2 清武町船引＊=2.4 西都市聖陵町＊=2.3 国富町本庄＊=2.2 綾町南俣＊=2.1 新富町上富田=2.1
		宮崎田野町役場＊=2.1 高千穂町三田井=2.0 佐土原町下田島＊=2.0 川南町川南＊=1.8
		木城町高城＊=1.7 須木村中原＊=1.6 高崎町江平=1.5
		1 宮崎西郷村田代＊=1.3 椎葉村下福良＊=1.2 宮崎北方町末=1.0 宮崎北方町卯＊=1.0
		延岡市東本小路＊=0.8

地震番号	震源時 日時分	震央地名 緯度 経度 深さ 規模 各地の震度（計測震度）
		鹿児島県　4 鹿屋市新栄町=3.9 高山町新富＊=3.9 串良町岡崎＊=3.6 大根占町城元＊=3.6 根占町川北＊=3.6
		3 鹿児島市東郡元=3.4 鹿児島山川町新生町=3.4 肝属郡吾平町麓＊=3.4 志布志町志布志=3.3
		末吉町二之方＊=3.3 東串良町川西＊=3.2 桜島町新島＊=3.1 金峰町尾下＊=3.1 財部町南俣＊=3.0
		加治木町本町＊=2.9 輝北町上百引＊=2.9 開聞町十町＊=2.7 牧園町宿窪田＊=2.7 隼人町内山田=2.6
		大浦町役場＊=2.6 菱刈町前目＊=2.6 鹿児島有明町野井倉＊=2.6 姶良郡姶良町宮島町＊=2.6
		串木野市昭和通=2.6 西之表市西之表=2.6 鹿児島松山町新橋＊=2.5 鹿児島吉田町本城＊=2.5
		知覧町郡＊=2.5 鹿児島吹上町中原＊=2.5
		2 南種子町中之上＊=2.4 伊集院町郡＊=2.3 鹿児島鶴田町神子＊=2.3 栗野町木場＊=2.3
		桜島町藤野＊=2.2 霧島町田口＊=2.1 鹿児島東郷町斧淵＊=2.0 西之表市住吉=2.0 郡山町郡山＊=1.9
		入来町浦之名＊=1.9 鹿児島川内市中郷=1.8 鹿児島市下福元=1.7 枕崎市高見町=1.7 薩摩町求名＊=1.6
		東市来町長里＊=1.6 宮之城町屋地=1.5 阿久根市赤瀬川=1.5
		1 鹿児島出水市緑町=1.0 大口市山野=1.0 上屋久町小瀬田=0.8 鹿児島十島村中之島=0.6
		熊本県　2 富合町清藤＊=2.4 人吉市城本町=2.2 熊本上村上＊=2.2 熊本錦町一武＊=2.0 豊野村糸石＊=2.0
		免田町役場＊=2.0 多良木町多良木=2.0 熊本小川町江頭＊=2.0 芦北町芦北=1.9 松橋町大野=1.9
		津奈木町小津奈木＊=1.8 八代市平山新町=1.8 須恵村役場＊=1.8 岡原村宮原＊=1.8 横島町横島＊=1.7
		阿蘇町内牧＊=1.7 不知火町高良＊=1.7 熊本中央町馬場＊=1.7 天水町小天＊=1.6 旭志村小原＊=1.6
		熊本市京町=1.6 山江村山田＊=1.6 湯前町役場＊=1.5 鏡町内田＊=1.5 竜北町島地＊=1.5
		城南町宮地＊=1.5 嘉島町上島＊=1.5
		1 植木町岩野＊=1.4 益城町宮園＊=1.4 千丁町新牟田＊=1.4 五和町御領＊=1.4 深田村西＊=1.3
		波野村波野＊=1.3 西原村小森＊=1.2 白水村吉田＊=1.2 長陽村河陽＊=1.2 宮原町宮原＊=1.2
		城南町塚原＊=1.2 長洲町長洲＊=1.2 大矢野町上=1.1 産山村山鹿＊=1.1 熊本松島町合津＊=1.0
		白水村中松=0.9 坂本村坂本＊=0.7
		大分県　2 佐伯市中村南=2.2 大分市長浜=1.7
		1 蒲江町蒲江浦=1.1
		愛媛県　1 宇和島市住吉町=0.6
		山口県　1 柳井市南町=1.0
		福岡県　1 久留米市津福本町=1.3 福岡夜須町篠隈=1.2
		長崎県　1 長崎国見町土黒甲=0.7 小浜町雲仙=0.6
116	25 16 24	種子島近海　31°06.4'N　131°34.0'E　39km　M: 4.2
		宮崎県　2 宮崎南郷町南町＊=1.8
		1 日南市中央通＊=1.1 都城市菖蒲原=1.0 串間市奈留=0.5
		鹿児島県　1 鹿屋市新栄町=1.4 鹿児島市東郡元=0.9 志布志町志布志=0.9 鹿児島山川町新生町=0.8
117	25 17 56	奄美大島近海　28°34.5'N　129°21.6'E　8km　M: 3.6
		鹿児島県　1 名瀬市港町=1.3
118	26 16 56	青森県東方沖　41°24.5'N　142°46.3'E　35km　M: 4.1
		青森県　1 名川町平＊=0.6 天間林村森ノ上＊=0.5
277	27 03 56	長野県南部　35°49.7'N　137°34.2'E　10km　M: 2.5
		長野県　1 三岳村役場＊=0.8
474	27 11 44	三宅島近海　34°04.9'N　139°27.0'E　13km　M: 3.8
		東京都　4 三宅村阿古=3.6
		3 三宅村神着=2.7
		2 神津島村役場＊=1.5
		1 神津島村金長=1.4
594	27 14 05	三宅島近海　34°05.2'N　139°24.8'E　13km　M: 4.3
		東京都　4 三宅村阿古=3.6
		3 神津島村金長=2.8 三宅村神着=2.8
		2 新島村本村＊=1.7
		1 伊豆大島町差木地=0.5
		静岡県　1 相良町相良＊=0.9 南伊豆町下賀茂＊=0.8 河津町田中＊=0.6
614	27 14 25	三宅島近海　34°04.9'N　139°24.6'E　15km　M: 4.5
		東京都　4 三宅村阿古=4.0
		3 三宅村神着=3.1 神津島村役場＊=2.7 神津島村金長=2.7

地震番号	震源時 日 時 分	震央地名 緯度 経度 深さ 規模 各 地 の 震 度（計 測 震 度）
		2 新島村本村＊=1.9
		1 伊豆大島町差木地=0.8
		千葉県　1 館山市長須賀=0.7
		静岡県　1 南伊豆町下賀茂＊=0.8 河津町田中＊=0.7
655	27 15 11	三宅島近海　34°05.0’N　139°24.2’E　14km　M: 4.6
		東京都　4 三宅村阿古=4.1
		3 神津島村金長=3.4 神津島村役場＊=3.3 三宅村神着=3.1
		2 新島村本村＊=1.7
		1 伊豆大島町差木地=1.0 伊豆大島町元町=0.5
		千葉県　1 館山市長須賀=0.7
		静岡県　1 相良町相良＊=1.4 南伊豆町下賀茂＊=1.2 小笠町赤土＊=1.0 河津町田中＊=0.8 御前崎町白羽＊=0.8 浅羽町浅名＊=0.8 焼津市本町＊=0.7 韮山町四日町＊=0.5 函南町仁田＊=0.5
704	27 16 04	三宅島近海　34°05.6’N　139°24.7’E　15km　M: 4.2
		東京都　4 三宅村阿古=3.7
		3 三宅村神着=3.1 神津島村役場＊=2.8 神津島村金長=2.8
		2 新島村本村＊=2.0
		1 伊豆大島町差木地=0.5
		千葉県　1 館山市長須賀=1.1
		静岡県　1 河津町田中＊=0.7 南伊豆町下賀茂＊=0.5
751	27 17 09	三宅島近海　34°05.1’N　139°24.4’E　16km　M: 4.2
		東京都　4 三宅村阿古=3.7
		3 三宅村神着=2.6
		2 神津島村金長=2.4 神津島村役場＊=2.3
		1 新島村本村＊=1.4
764	27 17 33	三宅島近海　34°04.5’N　139°25.0’E　13km　M: 3.9
		東京都　4 三宅村阿古=3.7
		3 三宅村神着=2.9
		1 神津島村金長=0.9
765	27 17 34	三宅島近海　34°05.5’N　139°24.7’E　15km　M: 3.7
		東京都　4 三宅村阿古=3.5
		2 三宅村神着=2.3
		1 神津島村金長=1.4
805	27 18 42	三宅島近海　34°05.9’N　139°24.2’E　16km　M: 3.8
		東京都　4 三宅村阿古=3.5
		2 三宅村神着=2.3 神津島村役場＊=1.7 神津島村金長=1.6
		1 新島村本村＊=0.6
844	27 20 19	三宅島近海　34°05.0’N　139°24.5’E　17km　M: 4.1
		東京都　4 三宅村阿古=3.7
		2 三宅村神着=2.3 神津島村役場＊=2.2 神津島村金長=2.1
		1 新島村本村＊=1.1
		千葉県　1 館山市長須賀=0.5
926	27 22 43	三宅島近海　34°05.6’N　139°24.2’E　18km　M: 4.0
		東京都　4 三宅村阿古=3.5
		3 三宅村神着=2.7 神津島村役場＊=2.6 神津島村金長=2.5
		2 新島村本村＊=1.5
986	28 00 44	和歌山県北部　33°47.7’N　135°15.9’E　53km　M: 3.7
		和歌山県　1 中辺路町栗栖川＊=1.3 野上町下佐々＊=1.2 南部川村土井=0.9 粉河町粉河=0.9 那賀町名手市場＊=0.8 南部川村谷口＊=0.8 和歌山南部町芝＊=0.8 和歌山川辺町土生＊=0.8 日置川町日置＊=0.8 由良町里＊=0.7 湯浅町湯浅＊=0.6 和歌山美浜町和田＊=0.6 下津町下津＊=0.6 美山村川原河＊=0.5 和歌山金屋町金屋＊=0.5 和歌山日高町高家＊=0.5

地震番号	震源時 日時分	震央地名	緯度	経度	深さ	規模
		各地の震度（計測震度）				
1046	28 03 46	三宅島近海	34°04.6’N	139°24.7’E	18km	M: 4.2
		東京都	4 神津島村金長=3.5			
			3 神津島村役場*=3.4			
			2 三宅村神着=2.1			
			1 新島村本村*=1.3 伊豆大島町差木地=0.5			
		静岡県	1 南伊豆町下賀茂*=1.1 相良町相良*=0.8 河津町田中*=0.6 浅羽町浅名*=0.6			
1098	28 06 33	西表島付近	24°15.3’N	123°39.4’E	18km	M: 3.7
		沖縄県	1 竹富町西表=0.9			
1200	28 12 40	三宅島近海	34°05.5’N	139°24.2’E	17km	M: 4.5
		東京都	4 三宅村神着=3.6			
			3 三宅村坪田=2.5			
			2 神津島村役場*=2.2 神津島村金長=2.1 新島村本村*=1.5			
			1 伊豆大島町差木地=1.0			
		千葉県	2 館山市長須賀=1.9			
			1 鴨川市八色=0.8 勝浦市墨名=0.7			
		神奈川県	1 横浜泉区岡津町*=1.2 横浜南区別所*=1.0 横浜磯子区洋光台*=1.0 横浜戸塚区戸塚町*=0.9 横浜栄区小菅が谷*=0.8 横浜戸塚区平戸町*=0.7 横浜泉区和泉町*=0.7 横浜中区山手町=0.6 横須賀市武=0.5			
1351	28 18 25	三宅島近海	34°10.8’N	139°21.7’E	14km	M: 5.0
		東京都	4 新島村本村*=3.5			
			3 三宅村神着=3.1			
			2 三宅村坪田=1.9 伊豆大島町差木地=1.8 伊豆大島町元町=1.6			
			1 八丈町大賀郷=0.7 八丈町三根=0.6			
		静岡県	2 賀茂村宇久須*=1.7			
			1 南伊豆町下賀茂*=1.4 伊豆長岡町長岡*=1.4 戸田村戸田*=1.4 相良町相良*=1.4 小笠町赤土*=1.4 河津町田中*=1.3 下田市東本郷*=1.3 函南町仁田*=1.1 東伊豆町稲取*=1.0 西伊豆町仁科*=0.9 韮山町四日町*=0.8 天城湯ヶ島町市山*=0.6 熱海市網代=0.5 大仁町田京*=0.5 浅羽町浅名*=0.5			
		千葉県	1 館山市長須賀=1.1			
		神奈川県	1 横浜南区別所*=1.2 横浜中区山手町=1.1 横浜金沢区寺前*=1.0 横浜磯子区洋光台*=0.8 横須賀市武=0.8			
		長野県	1 長野南牧村海ノ口*=0.5			
1400	28 21 33	三宅島近海	34°05.4’N	139°23.9’E	17km	M: 4.3
		東京都	4 三宅村神着=3.5			
			2 三宅村坪田=2.3 神津島村役場*=2.2			
			1 新島村本村*=1.4 伊豆大島町差木地=0.6			
		千葉県	1 館山市長須賀=1.2			
		神奈川県	1 横浜磯子区洋光台*=1.0			
1436	29 01 15	三宅島近海	34°06.7’N	139°21.7’E	16km	M: 5.1
		東京都	4 神津島村役場*=3.9 神津島村金長=3.8			
			3 三宅村神着=3.0			
			2 新島村本村*=2.3 三宅村坪田=2.0			
			1 伊豆大島町元町=1.4 伊豆大島町差木地=1.3 八丈町大賀郷=0.6 八丈町三根=0.5			
		静岡県	2 相良町相良*=1.6			
			1 御前崎町白羽*=1.1 小笠町赤土*=1.1 松崎町宮内*=0.9 河津町田中*=0.9 南伊豆町下賀茂*=0.9 焼津市本町*=0.8 函南町仁田*=0.8 浅羽町浅名*=0.8 大井川町宗高*=0.7 韮山町四日町*=0.5			
		千葉県	1 館山市長須賀=1.1			
		神奈川県	1 横浜中区山手町=1.1 横浜南区別所*=1.0 横浜磯子区洋光台*=0.8 横浜金沢区寺前*=0.6 横須賀市武=0.5			
		長野県	1 長野南牧村海ノ口*=0.5			
1517	29 06 37	沖縄本島近海	27°06.0’N	127°15.2’E	91km	M: 4.2
		沖縄県	1 国頭村奥=1.4 伊平屋村我喜屋=0.5			

地震番号	震源時 日 時 分	震央地名 緯度 経度 深さ 規模 各 地 の 震 度（計 測 震 度）
1578	29 11 55	新島・神津島近海　34°14.7’N　139°08.9’E　11km　M: 4.1 東京都　4 神津島村役場＊=3.7 3 神津島村金長=3.3 新島村本村＊=2.8 1 三宅村神着=1.2 伊豆大島町差木地=0.6 静岡県　1 南伊豆町下賀茂＊=1.0 河津町田中＊=0.8 藤枝市岡出山＊=0.7
1579	29 11 56	新島・神津島近海　34°13.8’N　139°11.7’E　12km　M: 5.0 東京都　4 神津島村役場＊=4.3 新島村本村＊=3.6 2 三宅村神着=2.0 1 伊豆大島町差木地=1.3 三宅村坪田=0.9 伊豆大島町元町=0.5 静岡県　2 南伊豆町下賀茂＊=1.6 河津町田中＊=1.5 1 下田市東本郷＊=1.3 藤枝市岡出山＊=1.3 焼津市本町＊=1.2 戸田村戸田＊=1.2 賀茂村宇久須＊=1.1 相良町相良＊=1.1 函南町仁田＊=0.9 静岡市曲金=0.9 静岡市有明町＊=0.8 西伊豆町仁科＊=0.8 伊豆長岡町長岡＊=0.7 下田市中＊=0.7 静岡吉田町住吉＊=0.7 小笠町赤土＊=0.7 浅羽町浅名＊=0.7 南伊豆町石廊崎=0.6 韮山町四日町＊=0.5
1591	29 12 11	新島・神津島近海　34°14.8’N　139°10.6’E　7km　M: 5.2 東京都　5弱 神津島村役場＊=4.9 4 新島村本村＊=3.6 3 三宅村神着=2.8 2 三宅村坪田=2.0 伊豆大島町差木地=1.7 1 伊豆大島町元町=1.1 八丈町三根=0.8 八丈町大賀郷=0.7 静岡県　2 河津町田中＊=1.8 南伊豆町下賀茂＊=1.5 1 下田市東本郷＊=1.4 賀茂村宇久須＊=1.4 相良町相良＊=1.4 藤枝市岡出山＊=1.3 西伊豆町仁科＊=1.3 小笠町赤土＊=1.3 戸田村戸田＊=1.1 浅羽町浅名＊=1.1 伊豆長岡町長岡＊=1.0 函南町仁田＊=0.9 静岡市曲金=0.9 静岡吉田町住吉＊=0.9 静岡市有明町＊=0.9 焼津市本町＊=0.9 韮山町四日町＊=0.8 南伊豆町石廊崎=0.7 下田市中＊=0.6 下田市加増野=0.5 天城湯ヶ島町市山＊=0.5 千葉県　1 館山市長須賀=1.0 長野県　1 諏訪市高島＊=0.6
1610	29 12 34	新島・神津島近海　34°14.6’N　139°11.4’E　11km　M: 5.0 東京都　4 神津島村役場＊=3.8 新島村本村＊=3.6 2 三宅村神着=1.7 1 伊豆大島町差木地=1.1 三宅村坪田=0.9 静岡県　1 河津町田中＊=0.8 南伊豆町下賀茂＊=0.8 相良町相良＊=0.7 藤枝市岡出山＊=0.5 焼津市本町＊=0.5
1614	29 12 41	新島・神津島近海　34°11.4’N　139°09.0’E　12km　M: 4.2 東京都　4 神津島村役場＊=4.0 2 新島村本村＊=1.5 1 三宅村神着=1.2 伊豆大島町差木地=0.6 三宅村坪田=0.5
1626	29 13 02	三宅島近海　34°08.6’N　139°21.5’E　17km　M: 5.4 東京都　4 神津島村金長=4.3 神津島村役場＊=4.0 三宅村神着=3.7 3 新島村本村＊=3.2 三宅村坪田=2.6 2 伊豆大島町元町=2.1 伊豆大島町差木地=2.1 1 東京江東区森下＊=1.1 八丈町大賀郷=1.1 東京荒川区荒川＊=1.0 八丈町三根=0.9 東京江戸川区中央=0.8 東京足立区千住＊=0.6 国分寺市本多＊=0.6 東京品川区平塚＊=0.5 静岡県　3 相良町相良＊=2.8 2 焼津市本町＊=1.9 御前崎町御前崎=1.6 相良町鬼女新田=1.6 静岡吉田町住吉＊=1.5 1 賀茂村宇久須＊=1.4 戸田村戸田＊=1.4 藤枝市岡出山＊=1.3 南伊豆町石廊崎=1.2 袋井市新屋=1.0 静岡菊川町堀之内＊=1.0 三ヶ日町三ヶ日=1.0 島田市中央町=0.9 静岡金谷町金谷河原＊=0.9 熱海市網代=0.9 下田市中＊=0.9 静岡岡部町岡部＊=0.8 静岡市曲金=0.8 伊東市大原=0.7 下田市加増野=0.7 千葉県　2 館山市長須賀=1.9 館山市北条＊=1.7 富浦町青木＊=1.5 1 三芳村谷向＊=1.3 丸山町岩糸＊=1.2 富津市下飯野＊=1.2 千倉町瀬戸＊=1.1 勝浦市墨名=0.9 鴨川市八色=0.8 千葉一宮町一宮=0.5 神奈川県　2 横浜中区山手町=1.7 横浜南区別所＊=1.6 横浜中区山下町＊=1.5 1 横浜金沢区寺前＊=1.3 横浜泉区岡津町＊=1.2 横須賀市武=1.2 横浜磯子区洋光台＊=1.2 横浜西区浜松町＊=1.1 横浜栄区小菅が谷＊=1.1 横浜港北区日吉本町＊=1.0 横浜緑区白山町＊=1.0

地震番号	震源時 日時分	震央地名　緯度　経度　深さ　規模 各地の震度（計測震度）
		横浜磯子区磯子＊=1.0 横浜鶴見区下末吉＊=1.0 茅ヶ崎市茅ヶ崎=0.9 横浜戸塚区戸塚町＊=0.9
		長野県　1 諏訪市湖岸通り=1.0 泰阜村役場＊=1.0 長野南牧村海ノ口＊=0.8 阿南町東条＊=0.6 開田村西野＊=0.6
		諏訪市高島＊=0.6 佐久市中込＊=0.6
1654	29 13 53	**三宅島近海　34°07.5’N　139°21.4’E　17km　M: 5.1**
		東京都　4 神津島村金長=3.7 神津島村役場＊=3.6
		3 三宅村神着=3.4
		2 新島村本村＊=2.4 三宅村坪田=2.3 伊豆大島町元町=1.9 伊豆大島町差木地=1.9
		1 八丈町大賀郷=0.9 八丈町三根=0.8
		千葉県　2 館山市長須賀=1.7
		1 館山市北条＊=1.3 三芳村谷向＊=1.2 富浦町青木＊=1.0 勝浦市墨名=0.6 鴨川市八色=0.5
		神奈川県　2 横浜中区山手町=1.8 横浜南区別所＊=1.6
		1 横浜中区山下町＊=1.2 横浜金沢区寺前＊=1.2 横浜泉区岡津町＊=1.2 横浜保土ヶ谷区上菅田町＊=1.0
		横浜西区浜松町＊=1.0 横浜栄区小菅が谷＊=0.9 横浜磯子区洋光台＊=0.9 茅ヶ崎市茅ヶ崎=0.8
		横須賀市武=0.7 横浜泉区和泉町＊=0.5
		長野県　1 長野南牧村海ノ口＊=0.6
		静岡県　1 御前崎町御前崎=0.8 熱海市網代=0.7
1714	29 15 30	**三宅島近海　34°07.7’N　139°21.0’E　20km　M: 5.6**
		東京都　4 神津島村金長=4.2 三宅村阿古２=4.1 三宅村神着=3.7
		3 新島村本村＊=3.1 三宅村坪田=2.6
		2 伊豆大島町元町=2.3 伊豆大島町差木地=2.1
		1 八丈町大賀郷=1.3 八丈町三根=1.2 東京江東区森下＊=0.9 多摩市関戸＊=0.8 東京品川区平塚＊=0.7
		東京足立区神明南＊=0.7 東京江戸川区中央=0.7 町田市役所＊=0.7 稲城市東長沼＊=0.7
		あきる野市伊奈＊=0.6 東京江東区東陽＊=0.6 国分寺市本多＊=0.6 東京板橋区板橋＊=0.6
		東京板橋区相生町＊=0.5 東京足立区千住＊=0.5
		千葉県　2 館山市長須賀=2.0 館山市北条＊=1.8 富浦町青木＊=1.6 三芳村谷向＊=1.6
		1 富津市下飯野＊=1.3 丸山町岩糸＊=1.3 勝浦市墨名=1.1 鴨川市八色=1.1 睦沢町下之郷＊=1.1
		千倉町瀬戸＊=1.1 木更津市潮見=1.0 夷隅町国府台＊=1.0 大多喜町大多喜＊=0.9 千葉一宮町一宮=0.7
		多古町多古=0.5
		神奈川県　2 横浜南区別所＊=2.1 横浜中区山手町=1.8 横浜金沢区寺前＊=1.6 横浜泉区岡津町＊=1.5
		1 横浜西区浜松町＊=1.4 横浜中区山下町＊=1.4 横浜磯子区洋光台＊=1.3 横浜栄区小菅が谷＊=1.3
		横須賀市武=1.3 横浜緑区白山町＊=1.2 横浜神奈川区神大寺＊=1.2 横浜都筑区茅ヶ崎＊=1.2
		横浜保土ヶ谷区上菅田町＊=1.2 横浜港北区日吉本町＊=1.2 横浜泉区和泉町＊=1.0
		横浜磯子区磯子＊=1.0 横浜鶴見区下末吉＊=0.9 茅ヶ崎市茅ヶ崎=0.9
		茨城県　1 岩井市岩井=0.6 関城町舟生=0.6
		埼玉県　1 越谷市越ヶ谷＊=0.6 久喜市下早見=0.5
		長野県　1 諏訪市湖岸通り=1.3 諏訪市高島＊=0.8
		静岡県　1 伊東市大原=1.3 御前崎町御前崎=1.2 相良町鬼女新田=1.1 熱海市網代=0.9 南伊豆町石廊崎=0.9
		三ヶ日町三ヶ日=0.9 下田市加増野=0.7 袋井市新屋=0.7 静岡市曲金=0.6 島田市中央町=0.6
		愛知県　1 西尾市寄住町＊=0.7
1747	29 17 59	**三宅島近海　34°07.0’N　139°21.2’E　21km　M: 4.5**
		東京都　4 三宅村阿古２=3.5
		3 三宅村神着=2.9 神津島村金長=2.7 神津島村役場＊=2.5
		2 三宅村坪田=1.9 新島村本村＊=1.8
		1 伊豆大島町元町=1.0 伊豆大島町差木地=1.0
		千葉県　1 館山市長須賀=0.9
1750	29 18 15	高知県西部　32°46.3’N　132°49.3’E　10km　M: 3.3
		高知県　1 土佐清水市足摺岬=0.5
1765	29 18 53	**新島・神津島近海　34°08.0’N　139°20.0’E　21km　M: 4.8**
		東京都　4 神津島村金長=4.1 神津島村役場＊=3.7 三宅村阿古２=3.7 三宅村神着=3.5
		3 新島村本村＊=2.5
		2 三宅村坪田=2.3 伊豆大島町元町=2.1 伊豆大島町差木地=1.9
		1 八丈町大賀郷=0.6 八丈町三根=0.5
		千葉県　1 館山市長須賀=1.2
		神奈川県　1 横浜中区山手町=1.2 横浜南区別所＊=1.1 横浜磯子区洋光台＊=0.9 横浜金沢区寺前＊=0.7
		横須賀市武=0.7 茅ヶ崎市茅ヶ崎=0.6
		静岡県　1 熱海市網代=0.7 御前崎町御前崎=0.7 南伊豆町石廊崎=0.6 相良町鬼女新田=0.6

地震番号	震源時 日 時 分	震央地名 緯度 経度 深さ 規模 各地の震度（計測震度）
1791	29 19 50	種子島近海　31°00.6'N　131°37.4'E　42km　M: 4.0 宮崎県　1 宮崎南郷町南町＊=1.1 鹿児島県　1 鹿屋市新栄町=0.7 志布志町志布志=0.5
1799	29 20 03	胆振支庁中東部　42°38.2'N　141°15.9'E　9km　M: 2.9 北海道　1 苫小牧市しらかば=0.9 白老町大町=0.6
1838	29 22 07	新島・神津島近海　34°05.5'N　139°20.1'E　23km　M: 4.7 東京都　4 三宅村阿古2=3.6 神津島村金長=3.5 3 神津島村役場＊=3.4 三宅村神着=3.2 2 新島村本村＊=2.3 三宅村坪田=2.1 伊豆大島町元町=1.5 1 伊豆大島町差木地=1.2 千葉県　1 館山市長須賀=0.7 神奈川県　1 横浜中区山手町=0.7 静岡県　1 南伊豆町下賀茂＊=1.0 河津町田中＊=0.8 函南町仁田＊=0.7 相良町相良＊=0.5
1867	29 23 18	滋賀県北部　35°26.7'N　136°20.6'E　34km　M: 3.3 岐阜県　1 久瀬村東津汲＊=1.3 岐阜大野町大野＊=0.5 滋賀県　1 西浅井町大浦＊=1.1
1907	30 01 04	新島・神津島近海　34°09.1'N　139°19.6'E　19km　M: 4.7 東京都　4 三宅村阿古2=3.8 3 神津島村金長=3.2 神津島村役場＊=3.0 三宅村神着=3.0 新島村本村＊=2.8 2 三宅村坪田=2.0 伊豆大島町差木地=1.5 伊豆大島町元町=1.5 1 八丈町大賀郷=0.9 八丈町三根=0.5 千葉県　1 館山市長須賀=1.3 富浦町青木＊=0.9 神奈川県　1 横浜泉区岡津町＊=1.2 横浜中区山手町=0.9 横浜磯子区洋光台＊=0.9 横須賀市武=0.7 静岡県　1 南伊豆町下賀茂＊=1.2 相良町相良＊=1.1 河津町田中＊=1.0 小笠町赤土＊=0.7 東伊豆町稲取＊=0.6
1915	30 01 27	新島・神津島近海　34°08.8'N　139°20.4'E　19km　M: 4.5 東京都　4 三宅村阿古2=3.5 3 神津島村金長=3.1 神津島村役場＊=3.0 三宅村神着=3.0 2 伊豆大島町元町=2.4 新島村本村＊=1.9 三宅村坪田=1.9 伊豆大島町差木地=1.7 千葉県　1 館山市長須賀=1.4 神奈川県　1 横浜中区山手町=1.4 横浜南区別所＊=1.0 横浜磯子区洋光台＊=0.9 横浜金沢区寺前＊=0.7 静岡県　1 河津町田中＊=1.1 相良町相良＊=0.8 東伊豆町稲取＊=0.6 南伊豆町下賀茂＊=0.5
1946	30 02 44	群馬県南部　36°19.8'N　138°51.4'E　150km　M: 3.9 茨城県　1 関城町舟生=0.6 栃木県　1 栃木藤岡町藤岡＊=1.0 野木町丸林＊=0.9 足利市名草上町=0.8 足利市大正町＊=0.8 栃木市旭町=0.8 佐野市高砂町＊=0.8 栃木二宮町石島＊=0.8 群馬県　1 黒保根村水沼＊=1.2 太田市浜町＊=1.0 赤堀町西久保＊=0.8 群馬板倉町板倉=0.7 邑楽町中野＊=0.7 群馬明和町新里＊=0.6 埼玉県　1 埼玉大里村中曽根＊=1.3 滑川町福田＊=0.8 久喜市下早見=0.7 吉見町下細谷＊=0.6 行田市本丸＊=0.6 北川辺町麦倉＊=0.5 熊谷市桜町=0.5 東京都　1 三鷹市野崎＊=0.6 山梨県　1 甲府市飯田=0.6 上野原町上野原=0.5 長野県　1 長野南牧村海ノ口＊=0.7 静岡県　1 小山町藤曲＊=0.6

●付表
２．過去１年間に震度１以上が観測された地震の最大震度別の月別回数
＜平成11年（1999年）6月～平成12年（2000年）6月＞

	1	2	3	4	5弱	5強	6弱	6強	7	計	記事
6月	50	20	5							75	
7月	60	33	9	1						103	伊豆大島近海の地震活動(21回*)
8月	55	19	4		1					79	21日:和歌山県北部の地震、震度５弱(2回*)
9月	35	12	2	1						50	
10月	55	12	5	2						74	
11月	42	27	7	3						79	
12月	77	35	14	1						127	20-21日:大分県中部の地震活動(37回*)
2000年1月	53	26	8	2						89	
2月	45	22	9	2						78	
3月	643	382	152	46	2					1225	28～31日:有珠山付近の地震 （震度５弱:２回、震度１以上1,141回*)
4月	113	55	11	5	1					185	有珠山付近の地震（震度５弱１回、震度１以上67回*) 29～30日：大分県中部の地震活動（18回*）
5月	60	26	4	1						91	
6月	1381	525	125	31	4					2066	３日：千葉県北東部（震度５弱１回）、７日：石川県西方沖（震度５弱１回、震度１以上11回)、８日：熊本県熊本地方の地震（震度５弱：１回、震度１以上40回）、26日～三宅島近海－新島・神津島近海（震度５弱１回、震度１以上1939回）

注）①「記事」欄の「*」は関連の地震で震度１以上が観測された地震の回数。「記事」欄には主に震度５弱以上を観測した地震、または活発な地震活動（震度１以上が10回以上）について記載した。

②平成９年（1997年）11月10日から、地方公共団体（秋田県、埼玉県、神奈川県（横浜市）、新潟県、愛知県、大阪府、奈良県、和歌山県、岡山県及び山口県）が整備した震度計で観測された震度も含む。
平成10年（1998年）６月15日から、地方公共団体（群馬県、福井県、静岡県、三重県、島根県及び愛媛県）が整備した震度計で観測された震度も含む。
平成10年（1998年）10月15日から、地方公共団体（青森県、山形県、茨城県、石川県、京都府、兵庫県、鳥取県、広島県、徳島県、熊本県、宮崎県及び鹿児島県）が整備した震度計で観測された震度も含む。
平成11年（1999年）７月21日から、地方公共団体（東京都、長野県）が整備した震度計で観測された震度も含む。
平成12年（2000年）１月12日から、地方公共団体（栃木県、千葉県、岐阜県）が整備した震度計で観測された震度も含む。
平成12年（2000年）３月28日から、地方公共団体（滋賀県）が整備した震度計で観測された震度も含む。

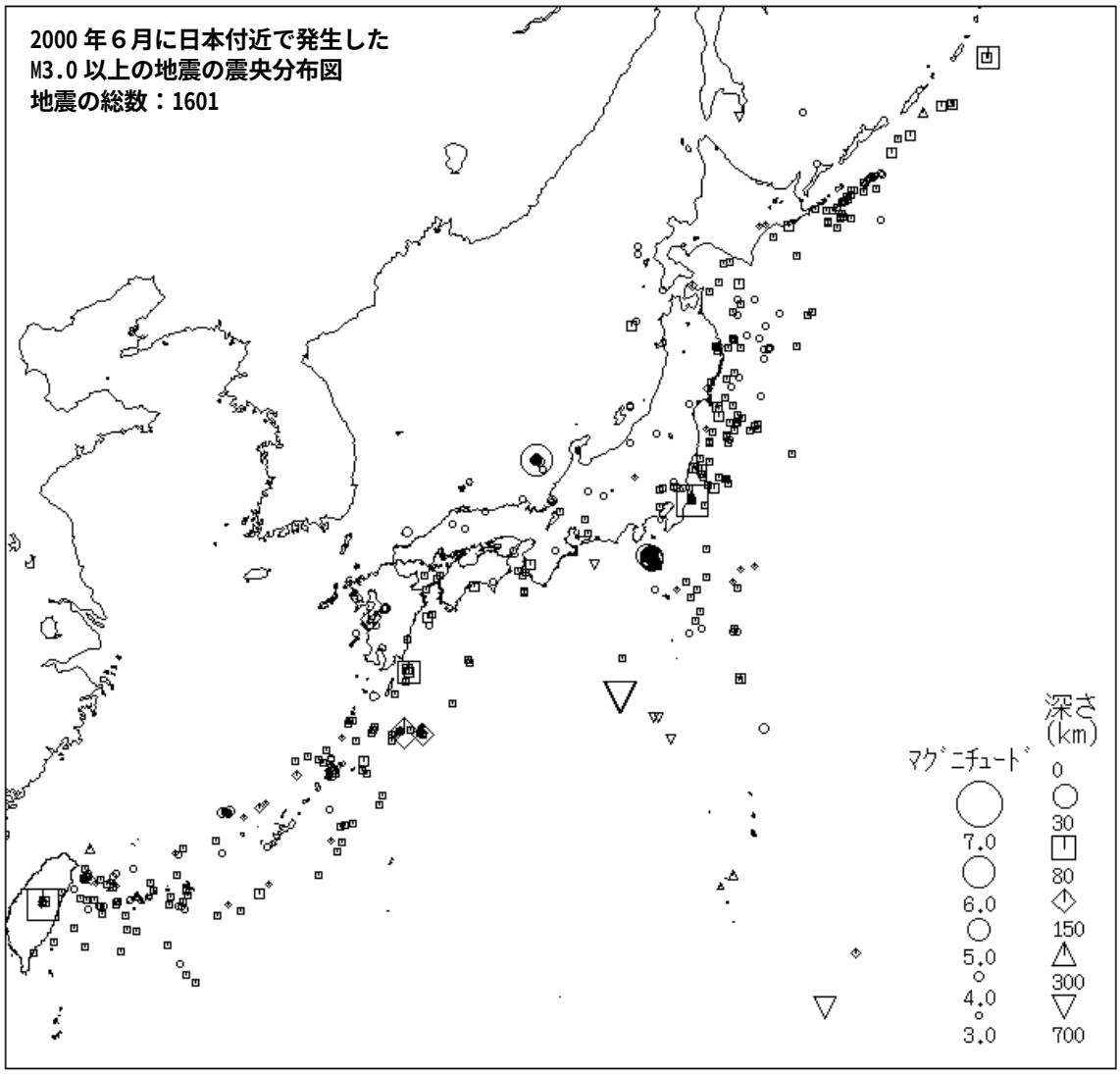
2000 年６月に日本付近で発生した
M3.0 以上の地震の震央分布図
地震の総数：1601
マグニチュード
7.0
6.0
5.0
4.0
3.0
深さ
(km)
0
30
80
150
300
700