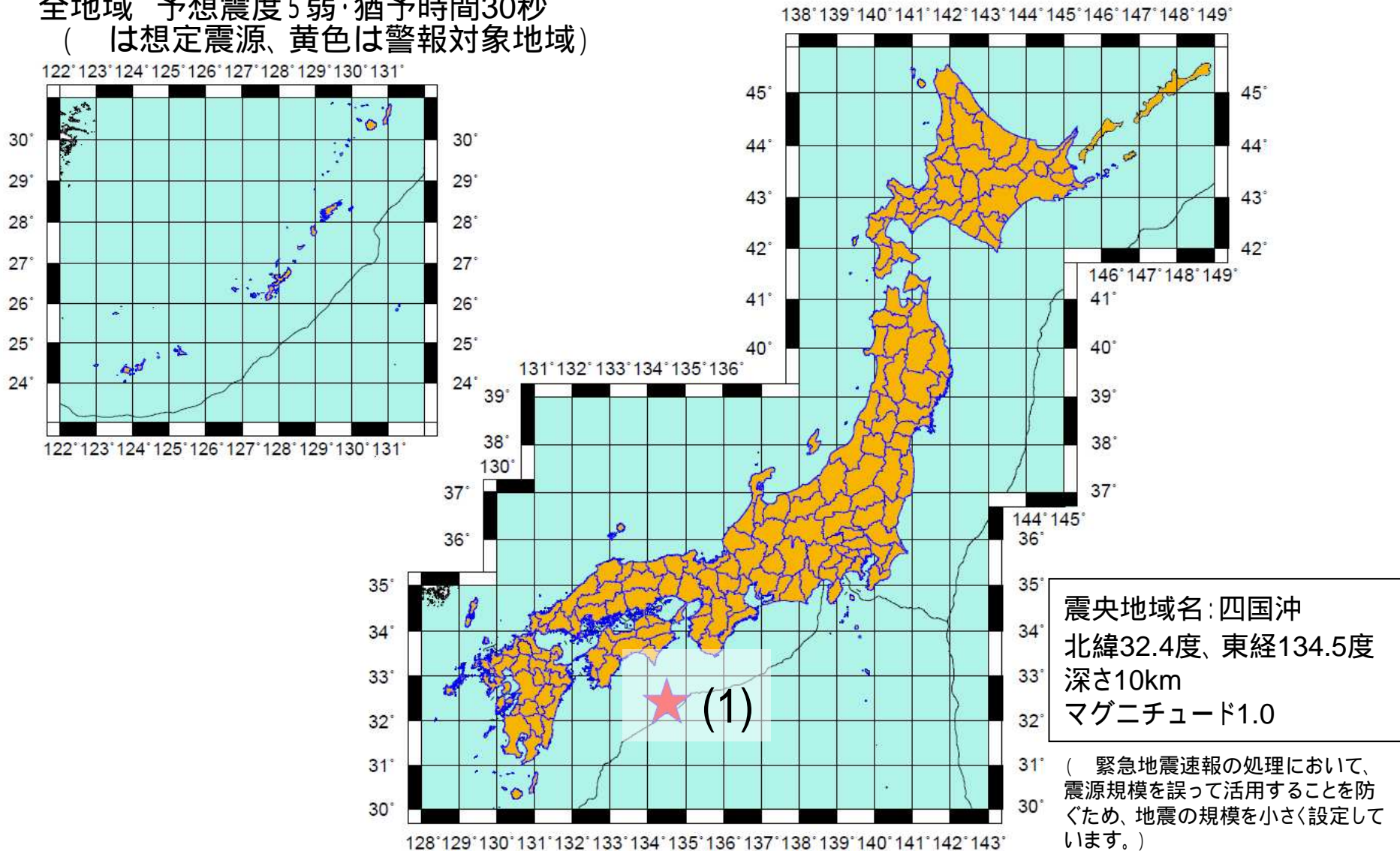


# Jアラート向け訓練用緊急地震速報の配信内容

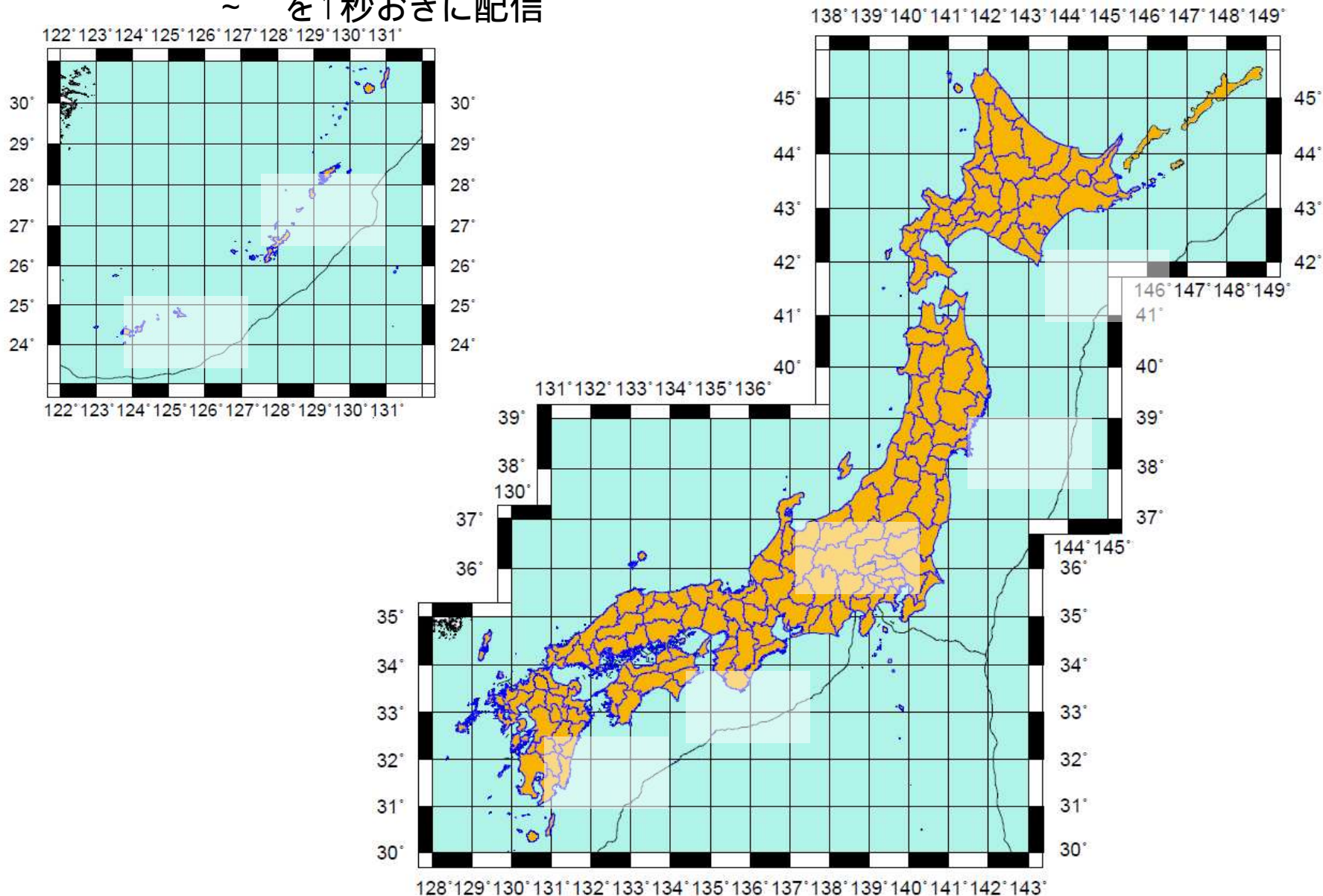
配信日時 平成27年5月27日(水) 10時15分00秒

全地域 予想震度5弱・猶予時間30秒  
( ( ) は想定震源、黄色は警報対象地域)



# 5月27日訓練用緊急地震速報の配信(全国図)

平成27年5月27日(水)10時15分00秒から  
～ を1秒おきに配信



### 震源要素

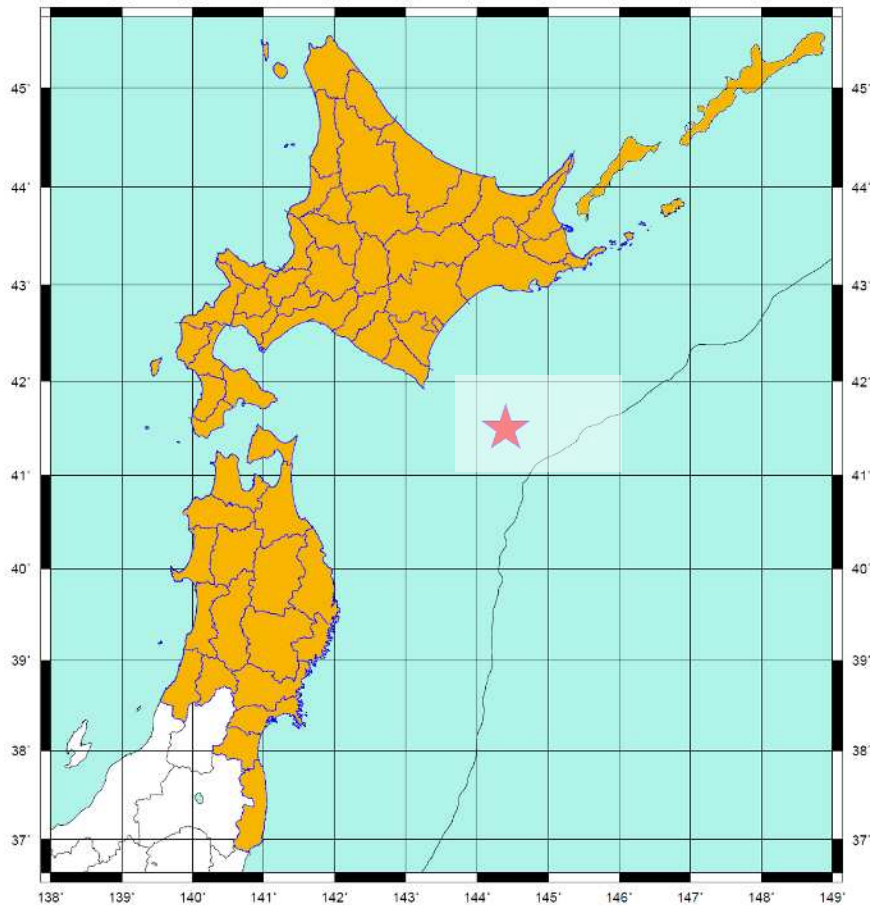
震央地域名: 十勝沖

北緯41.5度、東経144.4度

深さ10km

マグニチュード8.4

想定震源と警報対象地域(予想震度4以上)



### 震源要素

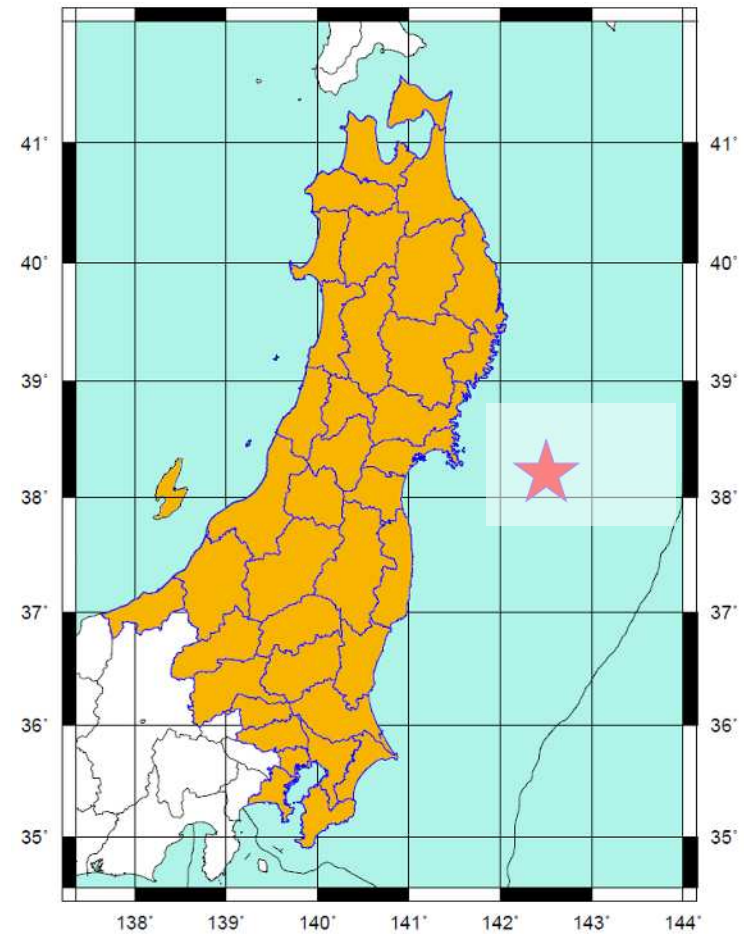
震央地域名: 宮城県沖

北緯38.2度、東経142.5度

深さ10km

マグニチュード8.0

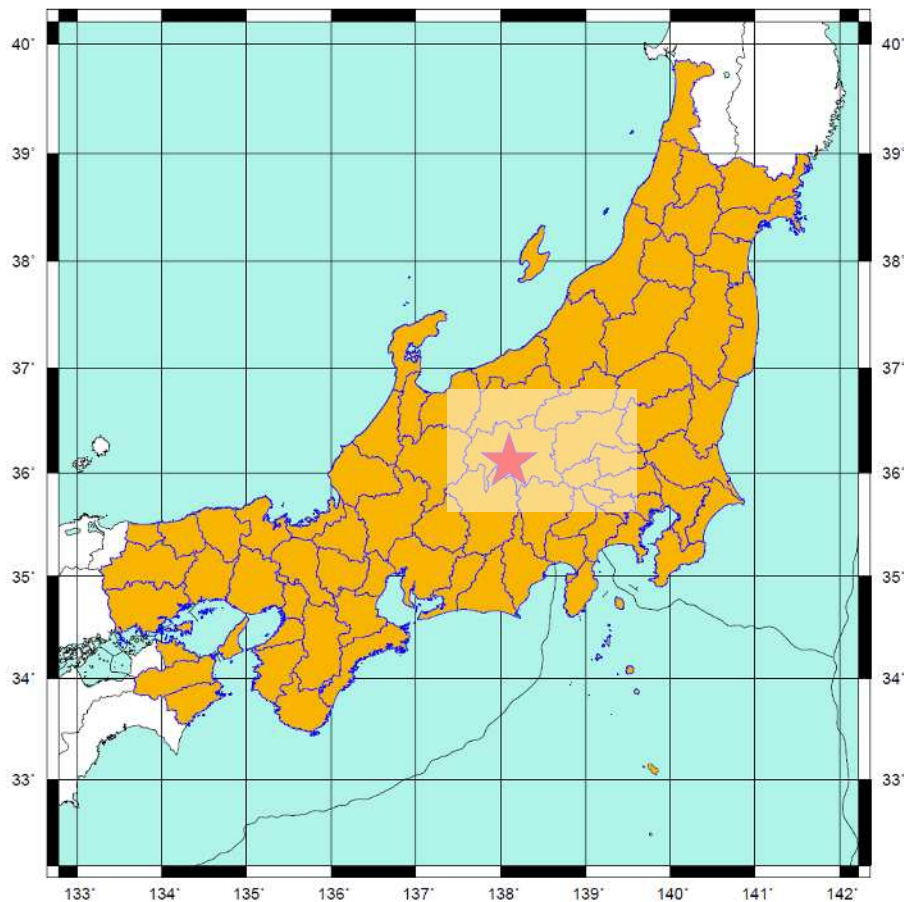
想定震源と警報対象地域(予想震度4以上)



### 震源要素

震央地域名:長野県中部  
北緯36.1度、東経138.1度  
深さ10km  
マグニチュード8.0

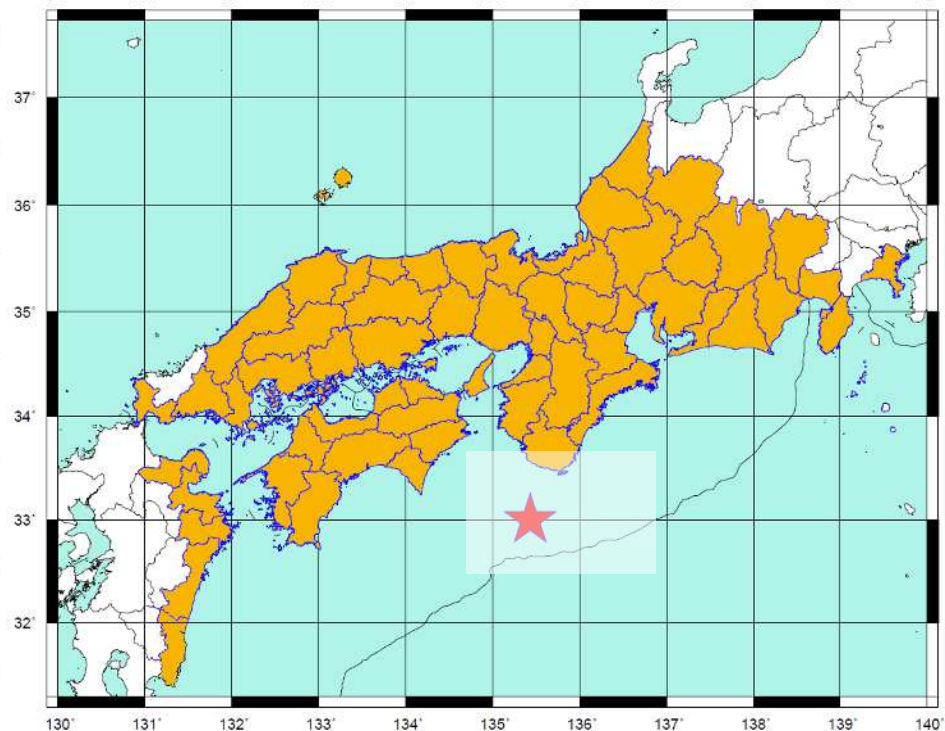
想定震源と警報対象地域(予想震度4以上)



### 震源要素

震央地域名:和歌山県南方沖  
北緯33.0度、東経135.4度  
深さ10km  
マグニチュード8.0

想定震源と警報対象地域(予想震度4以上)



### 震源要素

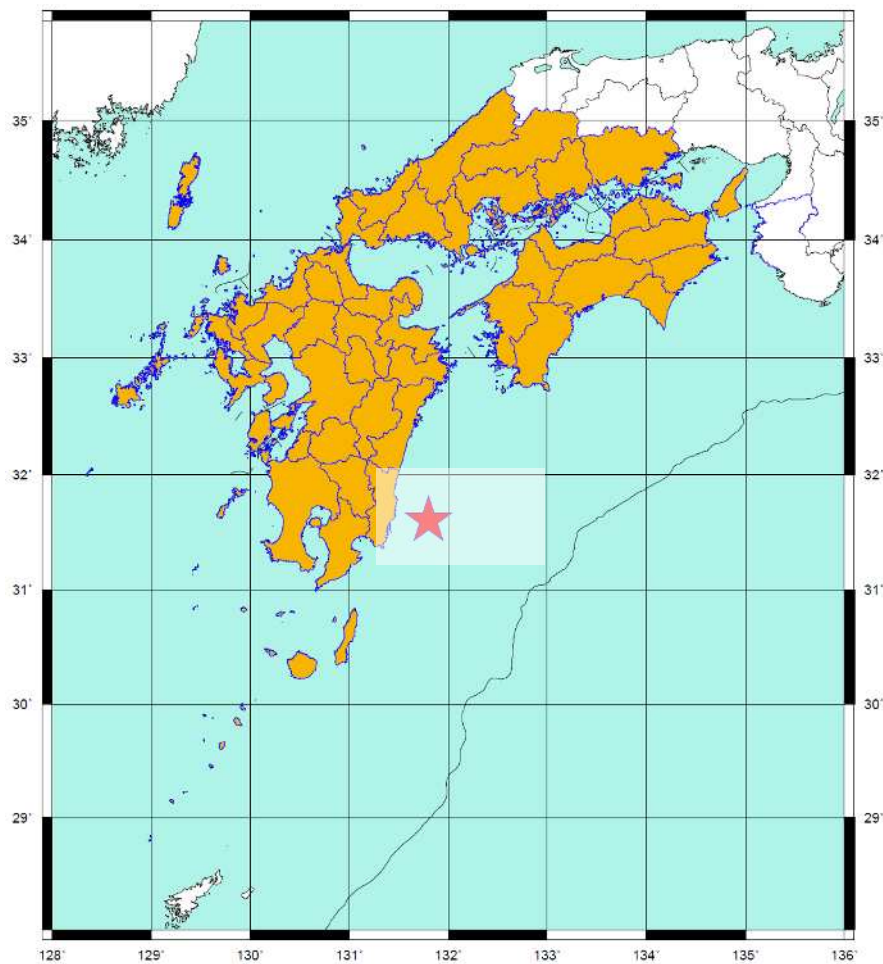
震央地域名:日向灘

北緯31.6度、東経131.8度

深さ10km

マグニチュード8.0

想定震源と警報対象地域(予想震度4以上)



### 震源要素

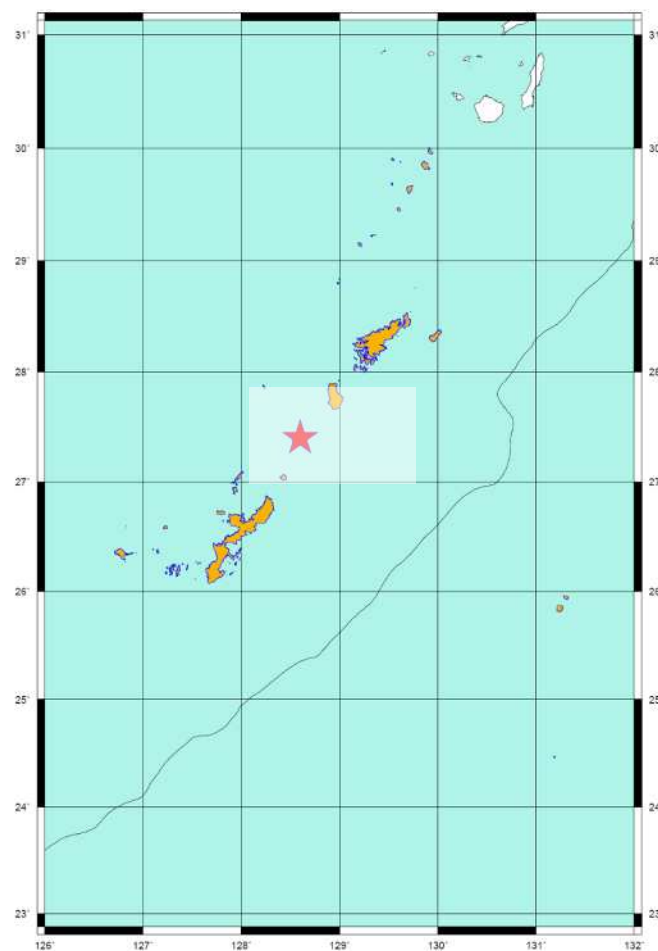
震央地域名:沖縄本島近海

北緯27.4度、東経128.6度

深さ10km

マグニチュード8.0

想定震源と警報対象地域(予想震度4以上)



## 震源要素

震央地域名:石垣島近海

北緯24.2度、東経124.8度

深さ10km

マグニチュード8.0

想定震源と警報対象地域(予想震度4以上)

