

# 2022 年（令和 4 年）7 月

## 大東島地方の天候

令和 4 年 8 月 16 日  
南大東島地方気象台

### ● 天気概況（月のまとめ）

大東島地方は、太平洋高気圧に覆われて晴れた日が多かった。月のはじめは台風第 4 号、月の終わりは台風第 5 号や第 6 号等の影響で曇りや雨の日が多く、大雨や荒れた天気となった所があった。

南大東（南大東村在所）の平均気温、降水量ともに平年並だった。日照時間は平年より少なかった。

月の平均気温・降水量・日照時間の平年差（比）と階級\*

地点名	平均気温 (°C)	平年差 (°C)	階級	降水量 (mm)	平年比 (%)	階級	日照時間 (h)	平年比 (%)	階級
南大東	28.8	+0.1	平年並	113.0	96	平年並	244.3	88	少ない
旧東	28.7	-0.1		115.0	117				
北大東	28.9	-0.2		118.5	149				

※階級は、1991 年から 2020 年の観測値をもとに、出現率から各階級に振り分けられます。

● 天気概況（旬別）

【上旬】

大東島地方は、期間の前半は台風第4号や湿った空気などの影響で曇りや雨の日が多く、1日と2日は大雨や荒れた天気となった。期間の後半は太平洋高気圧に覆われて晴れた日が多かった。

南大東（南大東村在所）の平均気温は低かった。降水量は平年より多かった。日照時間は平年より少なかった。

上旬の平均気温・降水量・日照時間の平年差（比）と階級

地点名	平均気温 (°C)	平年差 (°C)	階級	降水量 (mm)	平年比 (%)	階級	日照時間 (h)	平年比 (%)	階級
南大東	28.1	-0.6	低い	69.0	254	多い	74.3	78	少ない
旧東	27.9	-0.9		69.0	221				
北大東	28.2	-0.8		67.5	245				

【中旬】

大東島地方は、太平洋高気圧に覆われて晴れた日が多かったが、湿った空気の影響で曇りや雨の日もあった。

南大東（南大東村在所）の平均気温は平年より高かった。降水量、日照時間も平年並だった。

中旬の平均気温・降水量・日照時間の平年差（比）と階級

地点名	平均気温 (°C)	平年差 (°C)	階級	降水量 (mm)	平年比 (%)	階級	日照時間 (h)	平年比 (%)	階級
南大東	29.2	+0.6	高い	24.0	65	平年並	84.7	94	平年並
旧東	29.1	+0.4		33.5	74				
北大東	29.1	+0.1		34.5	90				

【下旬】

大東島地方は、期間の前半は太平洋高気圧に覆われて晴れた日が多かったが、期間の後半は気圧の谷や台風第5号、台風第6号の影響で曇りや雨の日が多く、30日と31日は荒れた天気となった。

南大東（南大東村在所）の平均気温、降水量ともに平年並だった。日照時間は平年より少なかった。

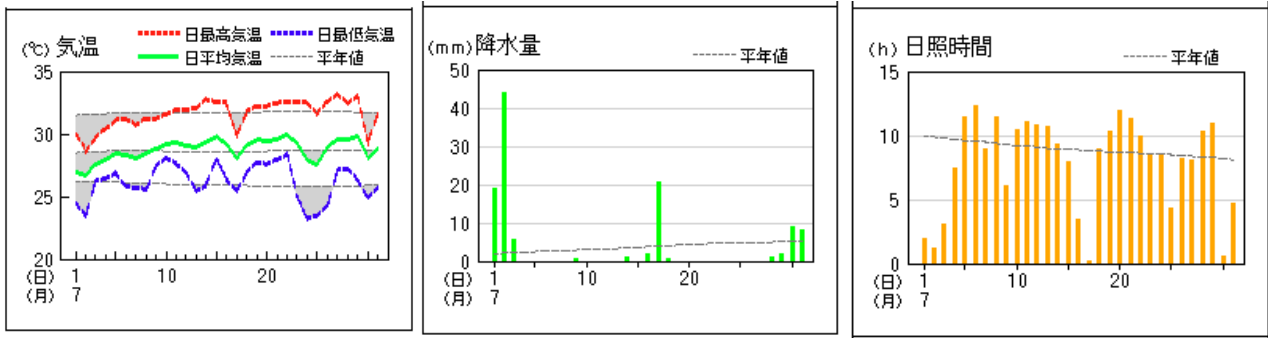
下旬の平均気温・降水量・日照時間の平年差（比）と階級

地点名	平均気温 (°C)	平年差 (°C)	階級	降水量 (mm)	平年比 (%)	階級	日照時間 (h)	平年比 (%)	階級
南大東	29.0	+0.3	平年並	20.0	37	平年並	85.3	91	少ない
旧東	29.1	+0.1		12.5	56				
北大東	29.3	+0.0		16.5	121				

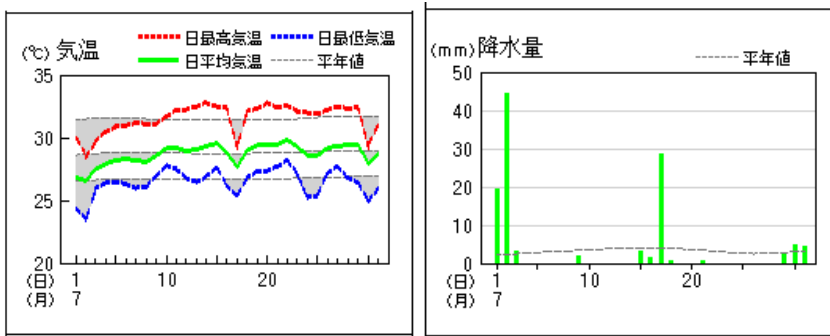
● 地上気象及びアメダス観測値グラフ

気象経過図：2022年7月1日~2022年7月31日

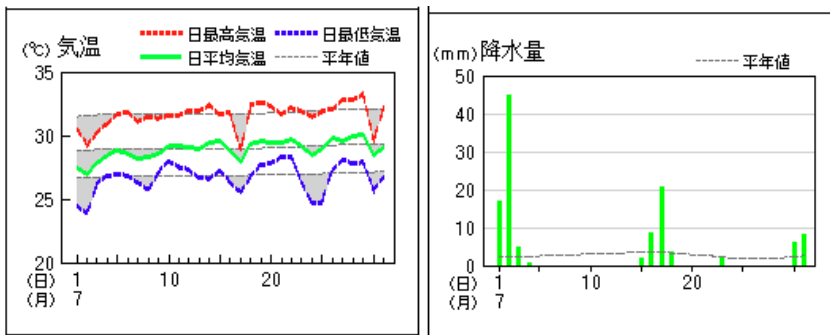
南大東（南大東村在所）



旧東（南大東空港）



北大東（北大東空港）



● 極値・順位値更新表

7月の極値はありません。

● 生物季節観測表

7月の観測はありません。