

2022年（令和4年）6月 大東島地方の天候

令和4年7月29日
南大東島地方気象台

● 天気概況（月のまとめ）

大東島地方は、上旬から中旬にかけては梅雨前線が停滞しやすかったことや湿った空気の影響で曇りや雨の日が多かった。一方、下旬は高気圧に覆われて晴れた日が多かった。

南大東（南大東村在所）の平均気温は平年より高かった。降水量、日照時間はともに平年並だった。

なお、沖縄地方は6月20日ごろに梅雨明けしたとみられる。平年より1日早く、昨年より13日早い梅雨明けとなった。

月の平均気温・降水量・日照時間の平年差（比）と階級*

地点名	平均気温 (°C)	平年差 (°C)	階級	降水量 (mm)	平年比 (%)	階級	日照時間 (h)	平年比 (%)	階級
南大東	27.4	+0.5	高い	162.5	81	平年並	202.0	92	平年並
旧東	27.3	+0.3		167.0	81				
北大東	27.5	+0.4		150.5	73				

※階級は、1991年から2020年の観測値をもとに、出現率から各階級に振り分けられます。

● 天気概況（旬別）

【上旬】

大東島地方は近海に停滞する梅雨前線や湿った空気の影響で曇りや雨の日が多く、6日と9日は大雨となった。

南大東（南大東村在所）の平均気温は平年並だった。降水量は平年より多かった。日照時間は平年よりかなり少なかった。

上旬の平均気温・降水量・日照時間の平年差（比）と階級

地点名	平均気温 (°C)	平年差 (°C)	階級	降水量 (mm)	平年比 (%)	階級	日照時間 (h)	平年比 (%)	階級
南大東	25.3	-0.5	平年並	133.5	137	多い	24.9	44	かなり少ない
旧東	25.2	-0.7		130.5	149				
北大東	25.4	-0.6		116.0	126				

【中旬】

大東島地方は梅雨前線や湿った空気の影響で曇りや雨の日が多かったが、高気圧に覆われて晴れた日もあった。

南大東（南大東村在所）の平均気温は平年より高かった。降水量は平年より少なかった。日照時間は平年並だった。

中旬の平均気温・降水量・日照時間の平年差（比）と階級

地点名	平均気温 (°C)	平年差 (°C)	階級	降水量 (mm)	平年比 (%)	階級	日照時間 (h)	平年比 (%)	階級
南大東	27.7	+0.8	高い	23.0	26	少ない	76.1	116	平年並
旧東	27.6	+0.7		27.0	27				
北大東	27.8	+0.8		31.0	32				

【下旬】

大東島地方は、高気圧に覆われて晴れた日が多かったが、湿った空気の影響で曇りや雨の日もあった。

南大東（南大東村在所）の平均気温は平年より高かった。降水量、日照時間ともに平年並だった。

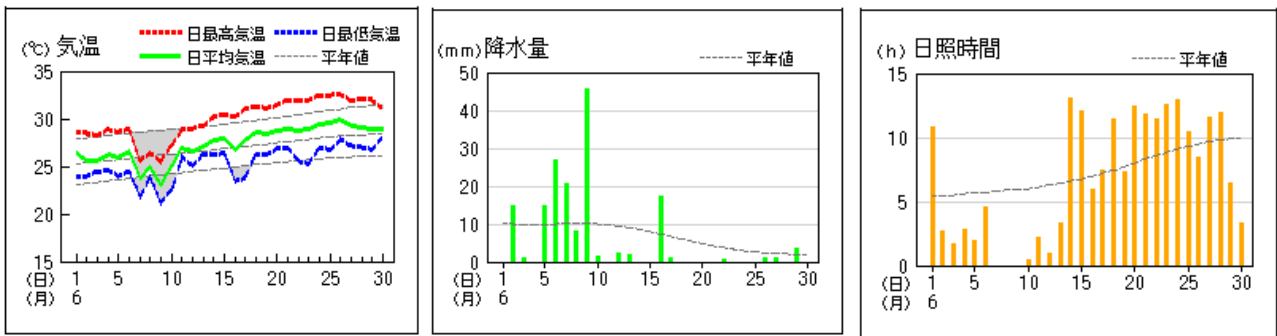
下旬の平均気温・降水量・日照時間の平年差（比）と階級

地点名	平均気温 (°C)	平年差 (°C)	階級	降水量 (mm)	平年比 (%)	階級	日照時間 (h)	平年比 (%)	階級
南大東	29.2	+1.0	高い	6.0	40	平年並	101.0	104	平年並
旧東	29.0	+0.8		9.5	51				
北大東	29.5	+1.2		3.5	19				

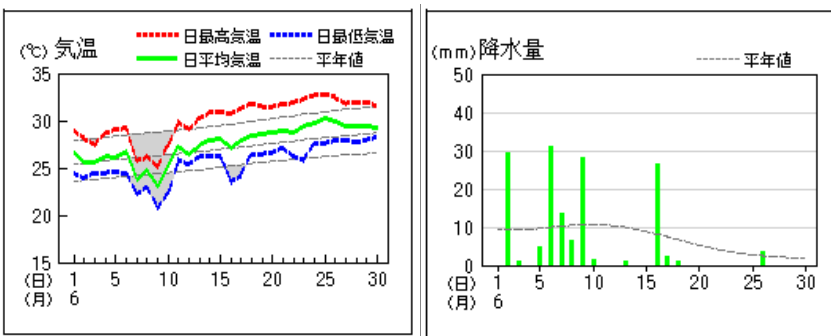
● 地上気象及びアメダス観測値グラフ

気象経過図：2022年6月1日~2022年6月31日

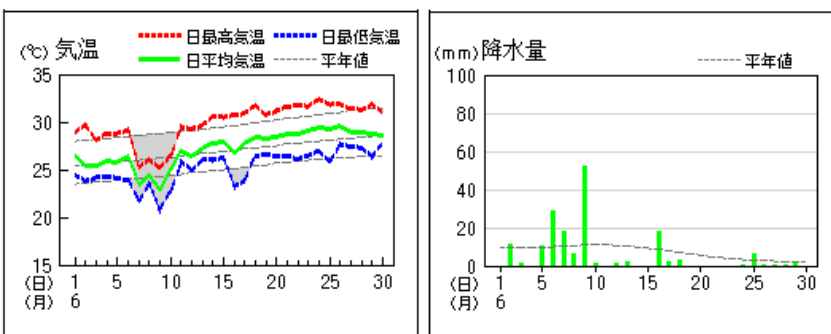
南大東（南大東村在所）



旧東（南大東空港）



北大東（北大東空港）



● 極値・順位値更新表

6月の極値はありません。

● 生物季節観測表

6月の観測はありません。