

令和5年 台風第7号に関する気象速報 (8月17日)

令和5年8月18日
旭川地方気象台

目次

1. 概要
2. 台風経路図
3. 地上天気図と衛星赤外画像
4. アメダスによる観測
5. 沿岸波浪実況図
6. 統計開始以来1位の値を更新した観測所
7. 気象情報の発表状況
8. 市町村等毎の警報・注意報の発表状況

気象速報に関するお問い合わせ先

旭川地方気象台 平日 08:30～17:15

電話 0166-32-7102

本資料に記載している観測値は速報値であり、後日修正する場合があります。ご利用には注意願います。

1. 概要

■ 天気概況

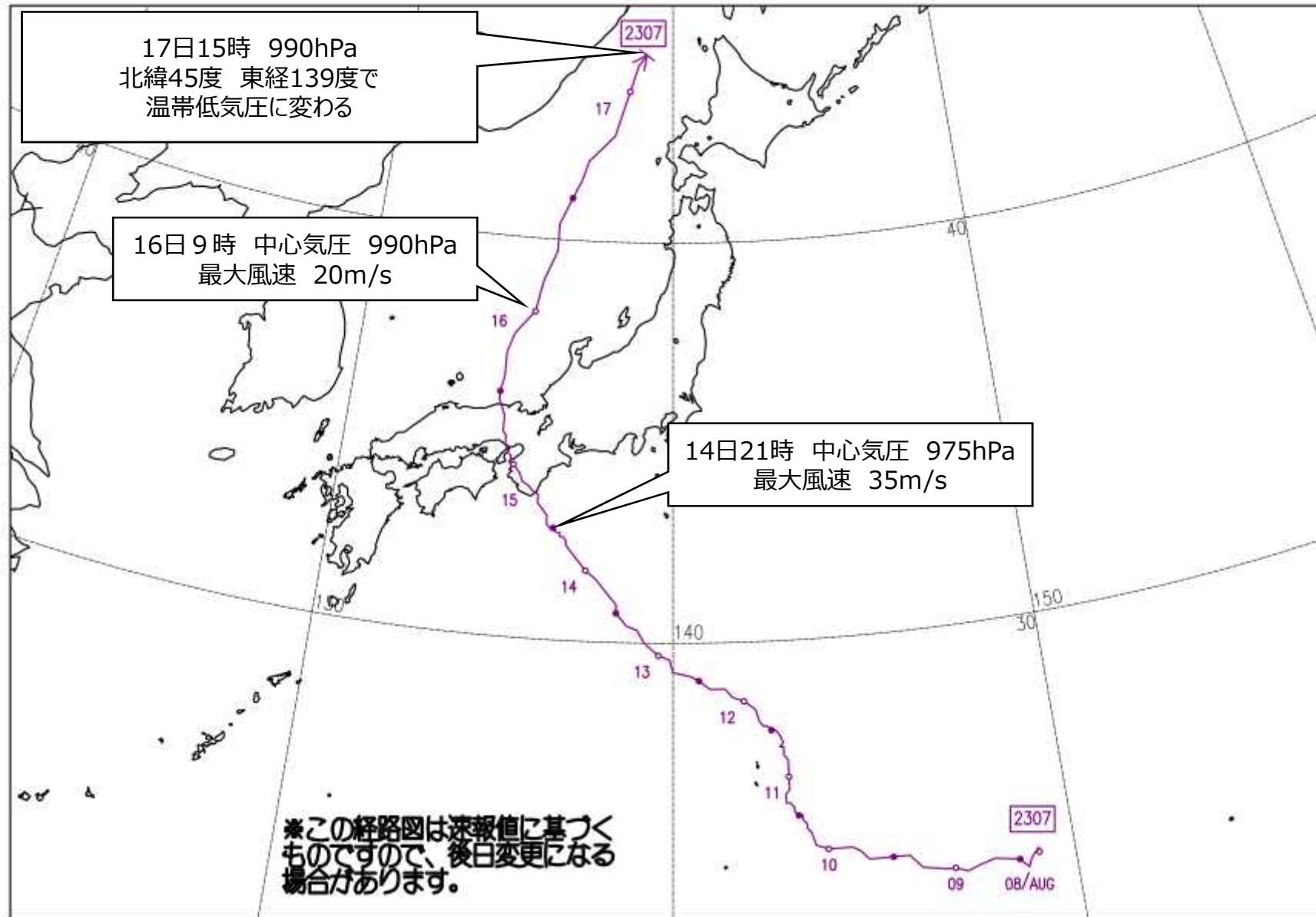
台風第7号は15日に近畿地方に上陸後、16日から17日にかけて日本海を北上し、17日15時には日本海北部で温帯低気圧に変わった。台風から変わった低気圧は18日朝にはオホーツク海に進んだ。このため、北海道の日本海側では気圧の傾きが急となり、留萌地方では17日夕方から南のち西の風が強まり、17日夜遅くにかけて暴風となった。最大風速は天塩で南20.7m/s、焼尻で南南西19.5m/s、最大瞬間風速は天塩で南南西30.4m/s、焼尻で南南西28.5m/sを観測。留萌地方の天塩、焼尻、遠別、達布、上川地方の東川、朱鞠内では、統計開始以来、日最大瞬間風速8月の1位の値を更新した。

■ 社会的な影響


上川・留萌地方では、強風による住家等の一部損壊や街路樹等の倒木・損傷被害、停電が発生した。

(8月18日現在、新聞報道等による)

2. 台風経路図



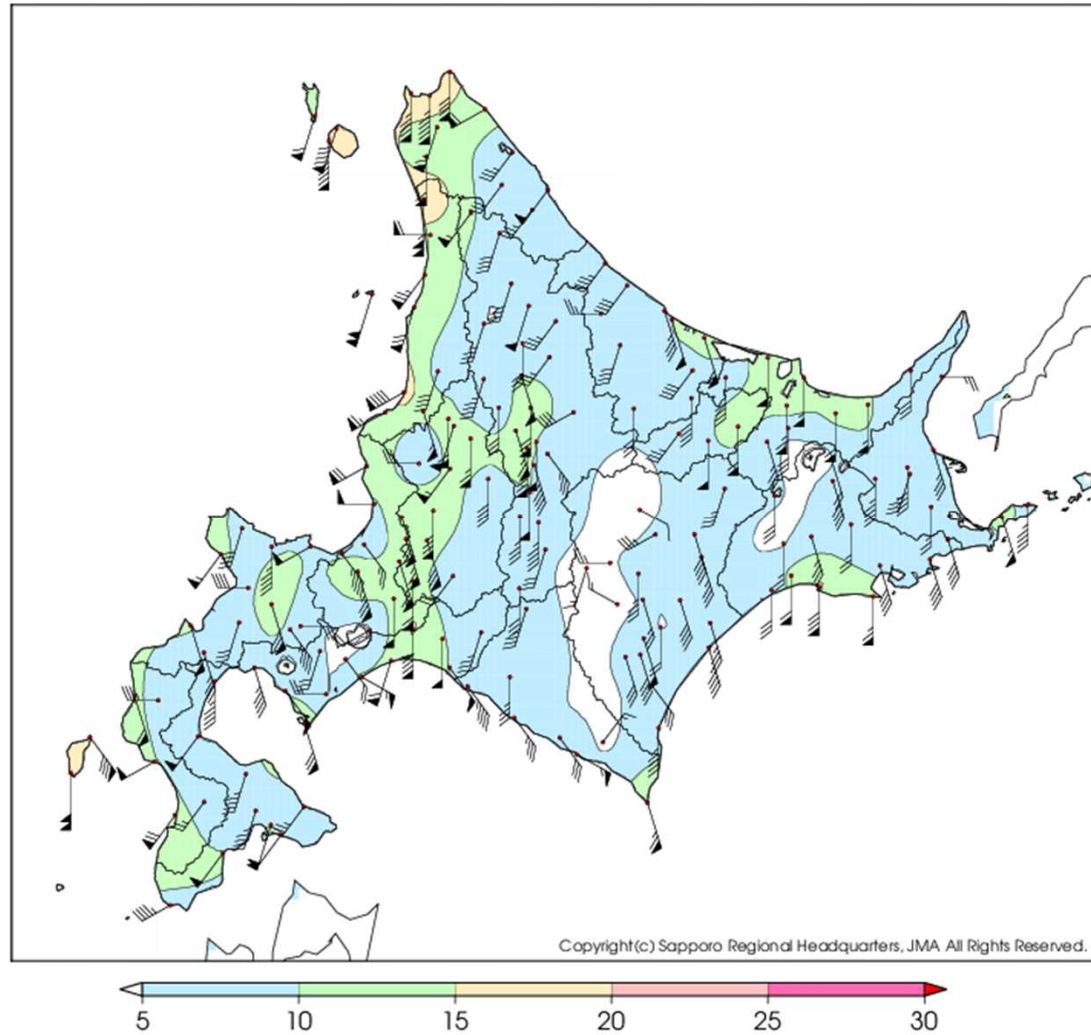
3. 地上天気図と衛星赤外画像 8月16日21時～18日3時(6時間毎)



4. アメダスによる観測

(1) 8月17日の最大風速(単位m/s)

■ 分布図

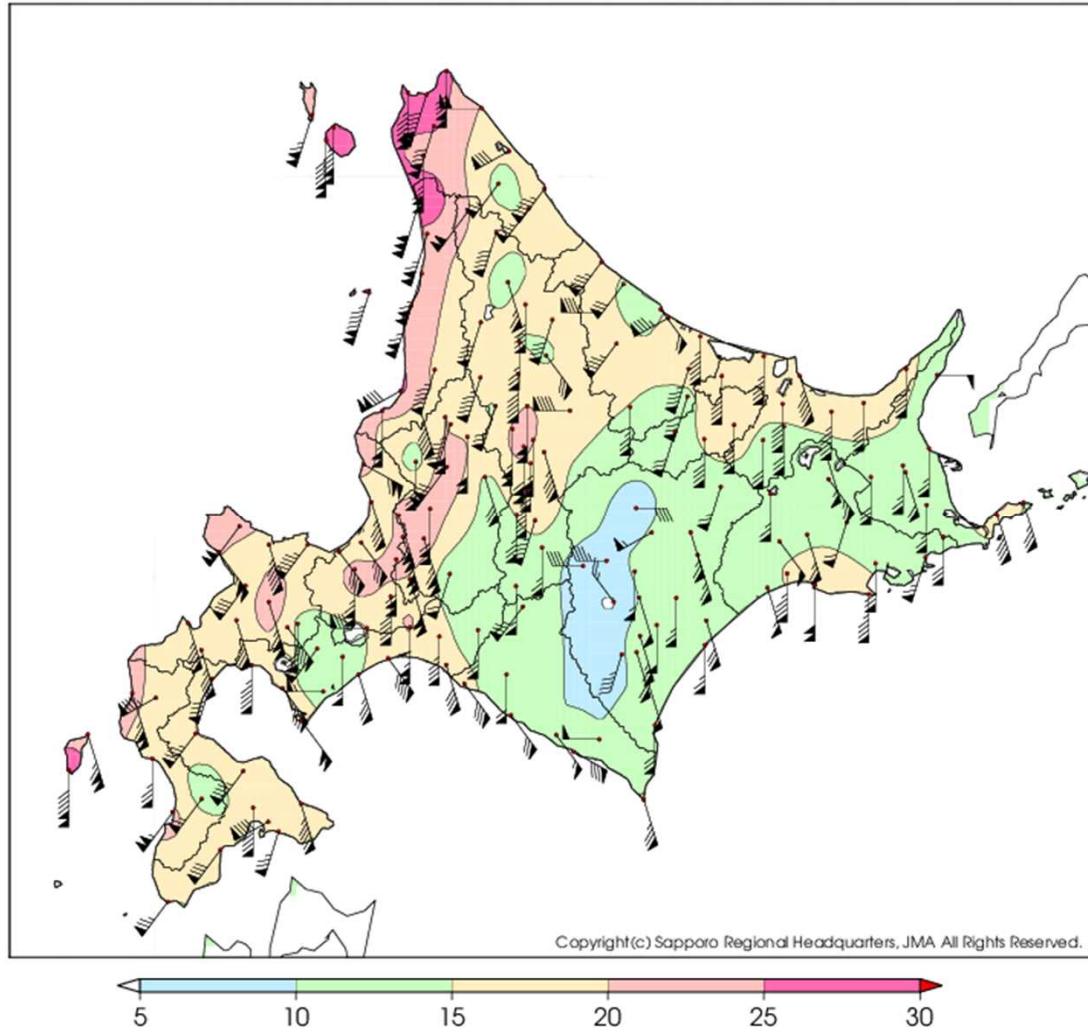


■ 順位表

順位	地点名	市町村等をまとめた地域	風向(16方位)	日最大風速(m/s)	起時(JST)
1	天塩	留萌北部	南	20.7	17:56
2	焼尻	留萌中部	南南西	19.5	17:20
3	留萌	留萌南部	西南西	18.0	18:39
4	初山別	留萌中部	南西	14.8	21:34
4	東神楽	上川中部	南	14.5	11:37
6	比布	上川中部	南	13.7	13:15
7	羽幌	留萌中部	南南西	13.6	17:56
8	増毛	留萌南部	西南西	12.7	20:42
9	旭川	上川中部	南南東	12.5	8:57
10	遠別	留萌北部	西	11.7	23:37
11	中川	上川北部	南西	10.8	21:14
12	幌糠	留萌南部	南南東	10.7	9:39
13	和寒	上川北部	南南東	10.2	12:11
14	上富良野	上川南部	南	10.2	12:22
15	名寄	上川北部	南南西	9.9	19:25

4. アメダスによる観測 (2)8月17日の最大瞬間風速(単位m/s)

■分布図

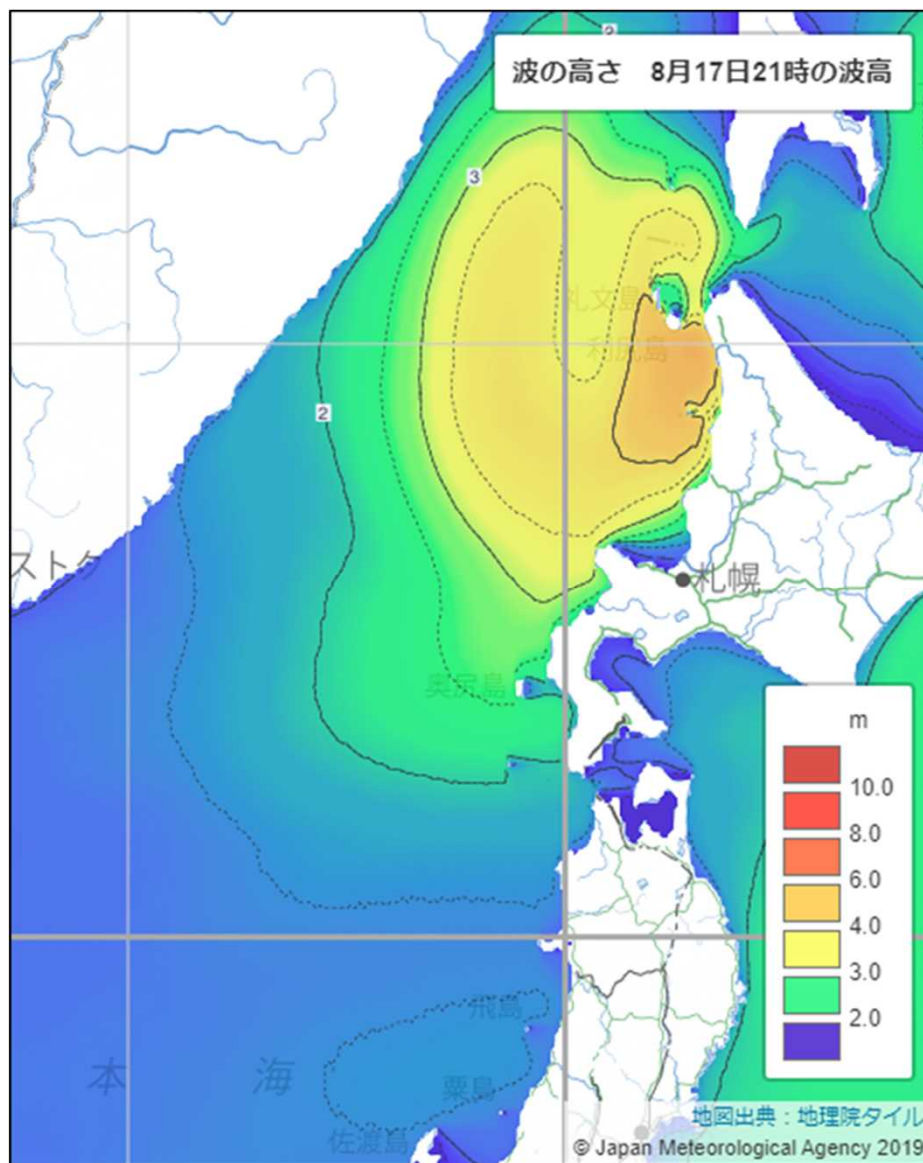
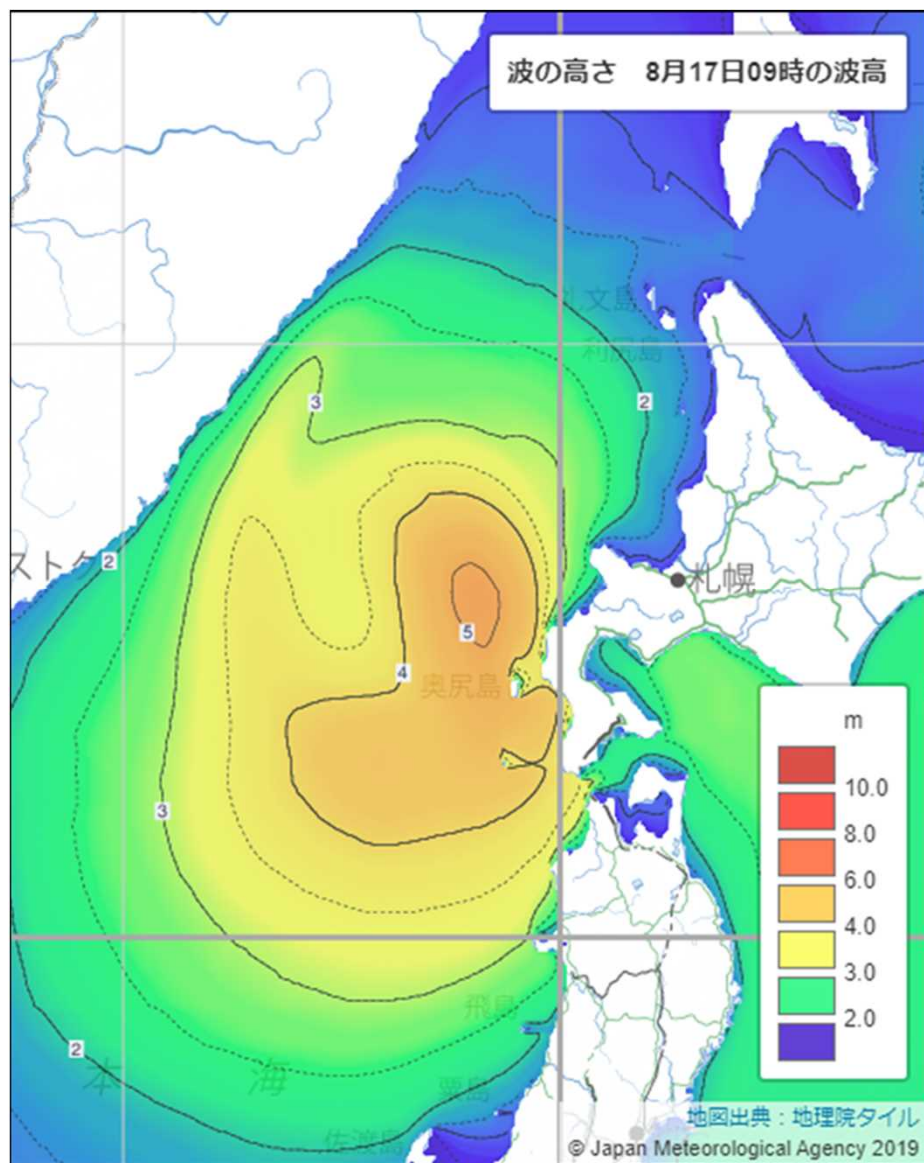


■順位表

順位	地点名	市町村等をまとめた地域	風向 (16方位)	日最大瞬間 風速(m/s)	起時(JST)
1	天塩	留萌北部	南南西	30.4	18:16
2	焼尻	留萌中部	南南西	28.5	17:42
3	留萌	留萌南部	西南西	26.0	18:39
4	初山別	留萌中部	南南西	23.3	18:08
5	羽幌	留萌中部	南南西	23.1	18:16
6	遠別	留萌北部	南南西	23.0	19:57
7	東神楽	上川中部	南	21.6	12:08
8	旭川	上川中部	南	20.8	13:49
9	増毛	留萌南部	南	20.7	8:34
10	東川	上川中部	南	20.6	12:52
11	中川	上川北部	南西	20.4	21:05
12	比布	上川中部	南	20.1	13:07
13	達布	留萌南部	南南西	19.2	11:41
14	上富良野	上川南部	南	18.5	13:47
15	幌糠	留萌南部	南南東	18.5	9:23
16	幌加内	上川北部	南南西	18.5	16:47
17	美瑛	上川中部	南	18.4	13:00
18	和寒	上川北部	南	18.0	11:59
19	上川	上川中部	西	17.7	14:15
20	音威子府	上川北部	南南西	17.5	19:39
21	麓郷	上川南部	南南西	17.0	14:29
22	名寄	上川北部	南	16.9	12:46
23	志比内	上川中部	南南東	16.7	11:44
24	下川	上川北部	南南西	16.2	13:44
25	朱鞠内	上川北部	南南西	15.9	12:40

5. 沿岸波浪実況図

8月17日9時と21時の波の高さ(単位m)



6. 統計開始以来1位の値を更新した観測所

【8月の観測史上1位の値】

日最大瞬間風速・風向（8月17日）

都道府県	市町村	地点	更新した値			16日までの1位の値			統計開始年	備考
			m/s	風向	起時	m/s	風向	起日		
北海道 留萌地方	天塩郡天塩町	天塩（テシオ）	30.4	南南西	18:16	26.4	東北東	2016/8/30	2009年	
北海道 留萌地方	天塩郡遠別町	遠別（エンベツ）	23.0	南南西	19:57	23.0	東	2016/8/30	2009年	[タイ記録]
北海道 留萌地方	苫前郡羽幌町	焼尻（ヤギシリ）	28.5	南南西	17:42	26.6	南西	2020/8/11	2009年	
北海道 留萌地方	留萌郡小平町	達布（タップ）	19.2	南南西	11:41	16.6	南西	2020/8/11	2009年	
北海道 上川地方	上川郡東川町	東川（ヒガシカワ）	20.6	南	12:52	18.6	南	2020/8/7	2009年	
北海道 上川地方	雨竜郡幌加内町	朱鞠内（シュマリナイ）	15.9	南南西	12:40	15.0	北北東	2016/8/30	2009年	

7. 気象情報の発表状況

府県気象情報（8月16日から17日）

発表月日	発表時刻	情報名
8月16日	16時13分	令和5年 台風第7号に関する上川・留萌地方気象情報 第1号
8月17日	11時22分	令和5年 台風第7号に関する上川・留萌地方気象情報 第2号
8月17日	14時15分	令和5年 台風第7号に関する上川・留萌地方気象情報 第3号
8月17日	19時22分	令和5年 台風第7号に関する上川・留萌地方気象情報 第4号
8月17日	23時17分	暴風と高波に関する上川・留萌地方気象情報 第1号

8. 市町村等毎の警報・注意報の発表状況(8月17日から18日)

上川・留萌地方

●：発表 ◇：特別警報から警報 ▽：特別警報から注意報 ▼：警報から注意報 ○：継続 解：解除
 浸：浸水害 土：土砂災害 土浸：土砂災害、浸水害 斜体字：発表 下線：特別警報から警報

発表時刻	警報・注意報	士別市	名寄市	和寒町	剣淵町	下川町	美深町	音威子府村	中川町	幌加内町	旭川市	鷹栖町	東神楽町	当麻町	比布町	愛別町	上川町	東川町	美瑛町	富良野市	上富良野町	中富良野町	南富良野町	占冠村	遠別町	天塩町	苫前町	羽幌町	天売焼尻	初山別村	留萌市	増毛町	小平町			
2023/8/17 3:17	雷注意報	○	○	○	○	○	○	○	○	○	○	○	○	○	○	○	○	○	○	○	○	○	○	○	○	○	○	○	○	○	○	○	○	○		
	強風注意報	○	○	○	○	○	○	○	○	○	○	○	○	○	○	○	○	○	○	○	○	○	○	○	○	○	○	○	○	○	○	○	○	○		
	波浪注意報																									●	●	●	●	●	●	●	●	●		
	濃霧注意報	○	○	○	○	○	○	○	○	○	○	○	○	○	○	○	○	○	○	○	○	○	○	○	○	○	○	○	○	○	○	○	○	○		
2023/8/17 9:51	雷注意報	○	○	○	○	○	○	○	○	○	○	○	○	○	○	○	○	○	○	○	○	○	○	○	○	○	○	○	○	○	○	○	○	○		
	強風注意報	○	○	○	○	○	○	○	○	○	○	○	○	○	○	○	○	○	○	○	○	○	○	○	○	○	○	○	○	○	○	○	○	○		
	波浪注意報																																			
	濃霧注意報	解	解	解	解	解	解	解	解	解	解	解	解	解	解	解	解	解	解	解	解	解	解	解	解	解	解	解	解	解	解	解	解	解		
2023/8/17 13:27	暴風警報																									●	●	●	●	●	●	●	●	●		
	雷注意報	○	○	○	○	○	○	○	○	○	○	○	○	○	○	○	○	○	○	○	○	○	○	○	○	○	○	○	○	○	○	○	○	○		
	強風注意報	○	○	○	○	○	○	○	○	○	○	○	○	○	○	○	○	○	○	○	○	○	○	○	○	○	○	○	○	○	○	○	○	○	○	
	波浪注意報																																			
	濃霧注意報	●	●	●	●	●	●	●	●	●	●	●	●	●	●	●	●	●	●	●	●	●	●	●	●	●	●	●	●	●	●	●	●	●	●	
2023/8/17 18:40	暴風警報																																			
	波浪警報																										○	○	○	○	○	○	○	○	○	
	大雨注意報																																			
	雷注意報	○	○	○	○	○	○	○	○	○	○	○	○	○	○	○	○	○	○	○	○	○	○	○	○	○	○	○	○	○	○	○	○	○	○	
	強風注意報	○	○	○	○	○	○	○	○	○	○	○	○	○	○	○	○	○	○	○	○	○	○	○	○	○	○	○	○	○	○	○	○	○	○	○
	濃霧注意報	○	○	○	○	○	○	○	○	○	○	○	○	○	○	○	○	○	○	○	○	○	○	○	○	○	○	○	○	○	○	○	○	○	○	○
2023/8/17 22:31	波浪警報																																			
	大雨注意報																																			
	雷注意報	解	解	解	解	解	解	解	解	解	解	解	解	解	解	解	解	解	解	解	解	解	解	解	解	解	解	解	解	解	解	解	解	解		
	強風注意報	○	○	○	○	○	○	○	○	○	解	解	解	解	解	解	解	解	解	解	解	解	解	解	解	解	解	解	解	解	解	解	解	解	解	
	濃霧注意報	○	○	○	○	○	○	○	○	○	○	○	○	○	○	○	○	○	○	○	○	○	○	○	○	○	○	○	○	○	○	○	○	○	○	○
2023/8/18 2:32	大雨注意報																																			
	強風注意報	○	○	○	○	○	○	○	○	○																	○	○	○	○	○	○	○	○	○	
	波浪注意報																																			
	濃霧注意報	○	○	○	○	○	○	○	○	○	○	○	○	○	○	○	○	○	○	○	○	○	○	○	○	○	○	○	○	○	○	○	○	○	○	
2023/8/18 6:18	強風注意報	解	解	解	解	解	解	解	解																	解	解	解	解	解	解	解	解	解		
	波浪注意報																										解	解	解	解	解	解	解	解	解	
	濃霧注意報	○	○	○	○	○	○	○	○	○	○	○	○	○	○	○	○	○	○	○	○	○	○	○	○	○	○	○	○	○	○	○	○	○	○	