

# 令和3年6月28日の大雨に関する気象速報

令和3年6月30日  
旭川地方気象台

## 目次

1. 概要
2. 地上天気図、気象衛星赤外画像、解析雨量
3. 気象レーダー(高解像度ナウキャスト)、キキクル(危険度分布)
4. 気象情報の発表状況
5. 市町村毎の気象警報・注意報の発表状況
6. 土砂災害警戒情報の発表状況
7. 記録的短時間大雨情報の発表状況

気象速報に関するお問い合わせ先

旭川地方気象台 平日 08:30～17:15

電話 0166-32-7102

本資料に記載している観測値は速報値であり、後日修正する場合があります。ご利用には注意願います。

## 1. 概要

### ■ 天気概況

北海道付近は、28日にオホーツク海から張り出す高気圧に覆われたが、上空に寒気が流入し、大気の状態が不安定となった。

このため上川南部では、28日昼前から局地的に激しい雨となり、16時05分には占冠村に土砂災害警戒情報を発表し、厳重な警戒を呼びかけた。

また、解析雨量では、占冠村東部付近で28日16時00分までの1時間に約90ミリの猛烈な雨となった。

## 2. 地上天気図、気象衛星赤外面像、解析雨量

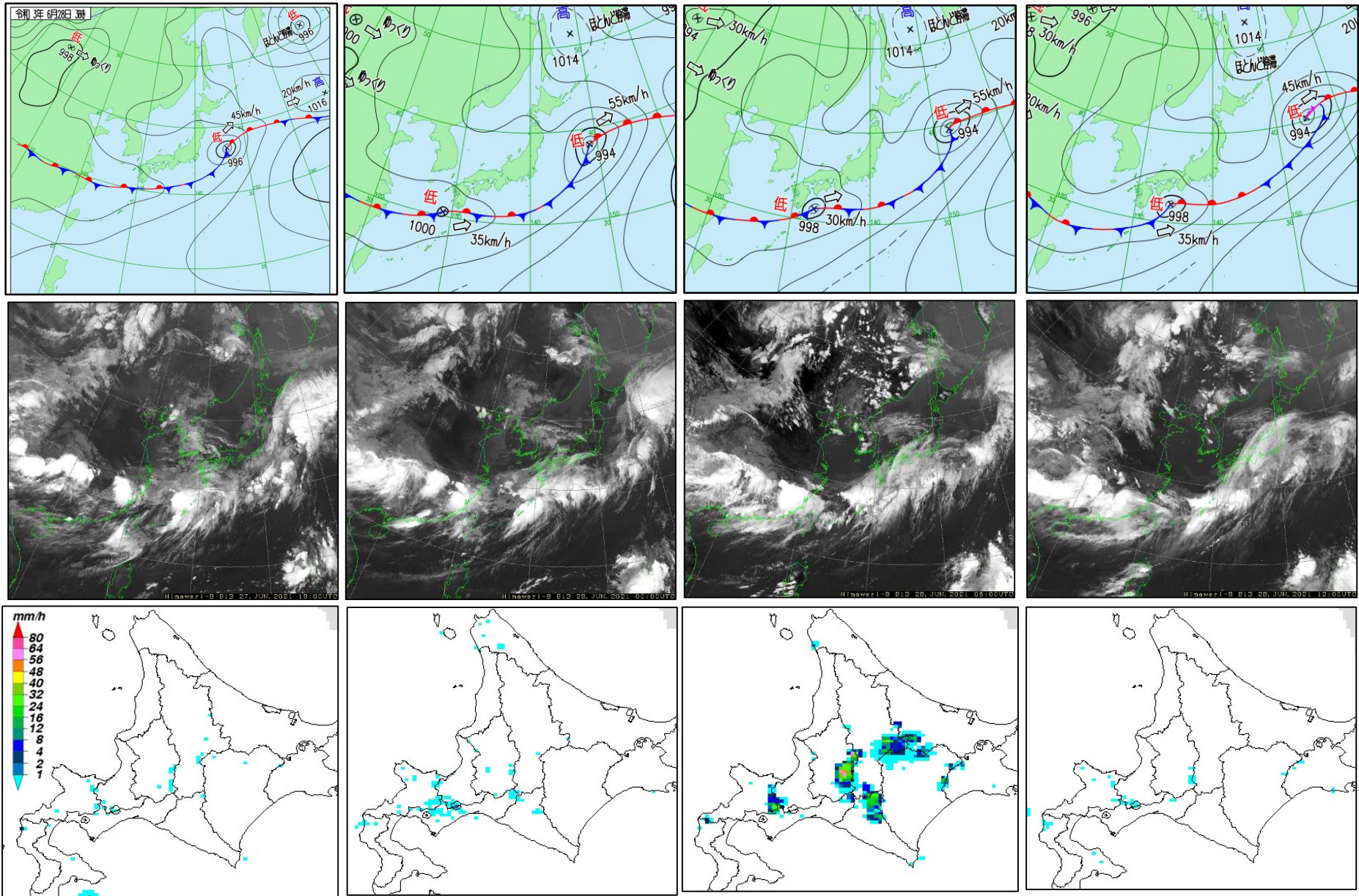
○6月28日03時～21時

28日03時

28日09時

28日15時

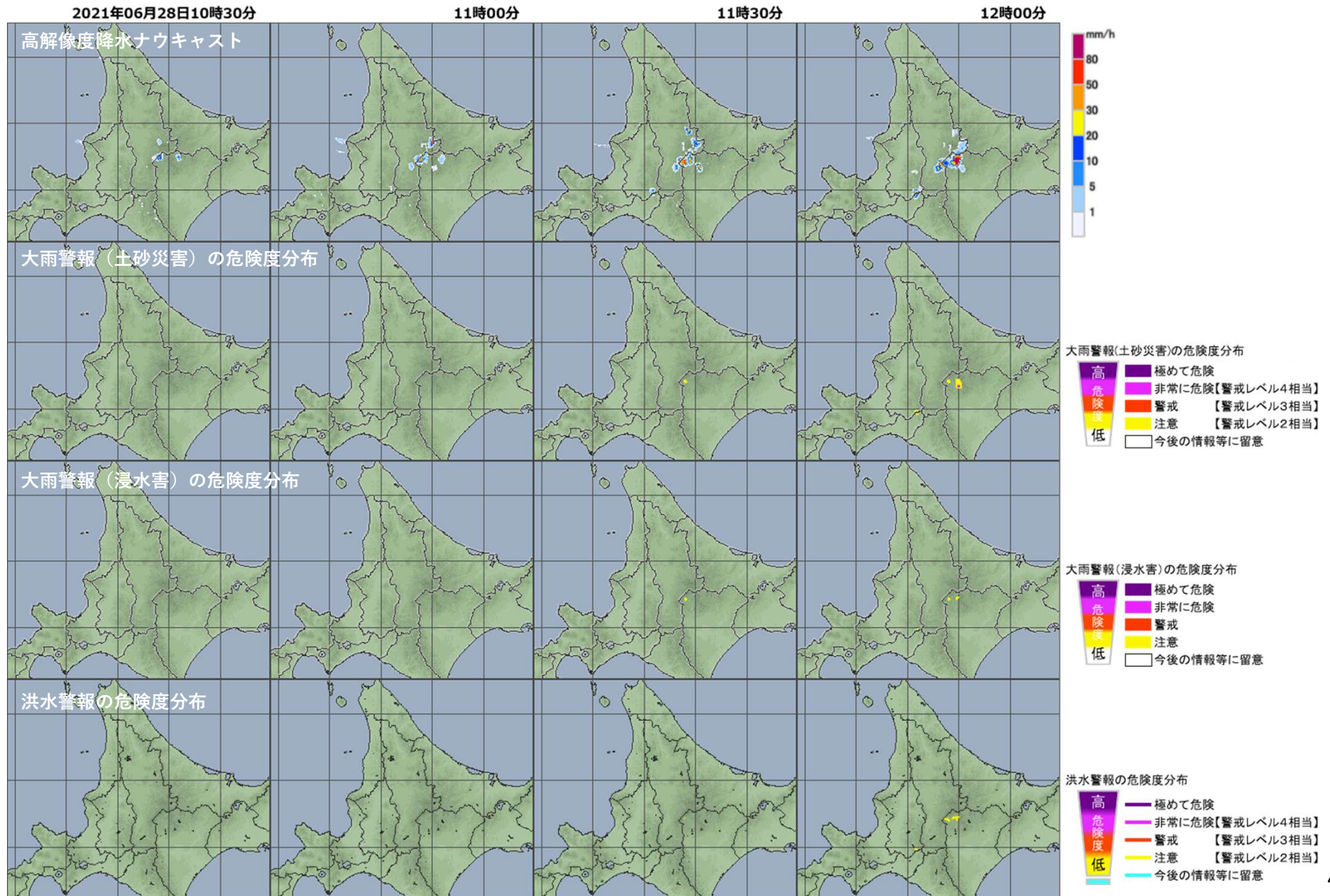
28日21時





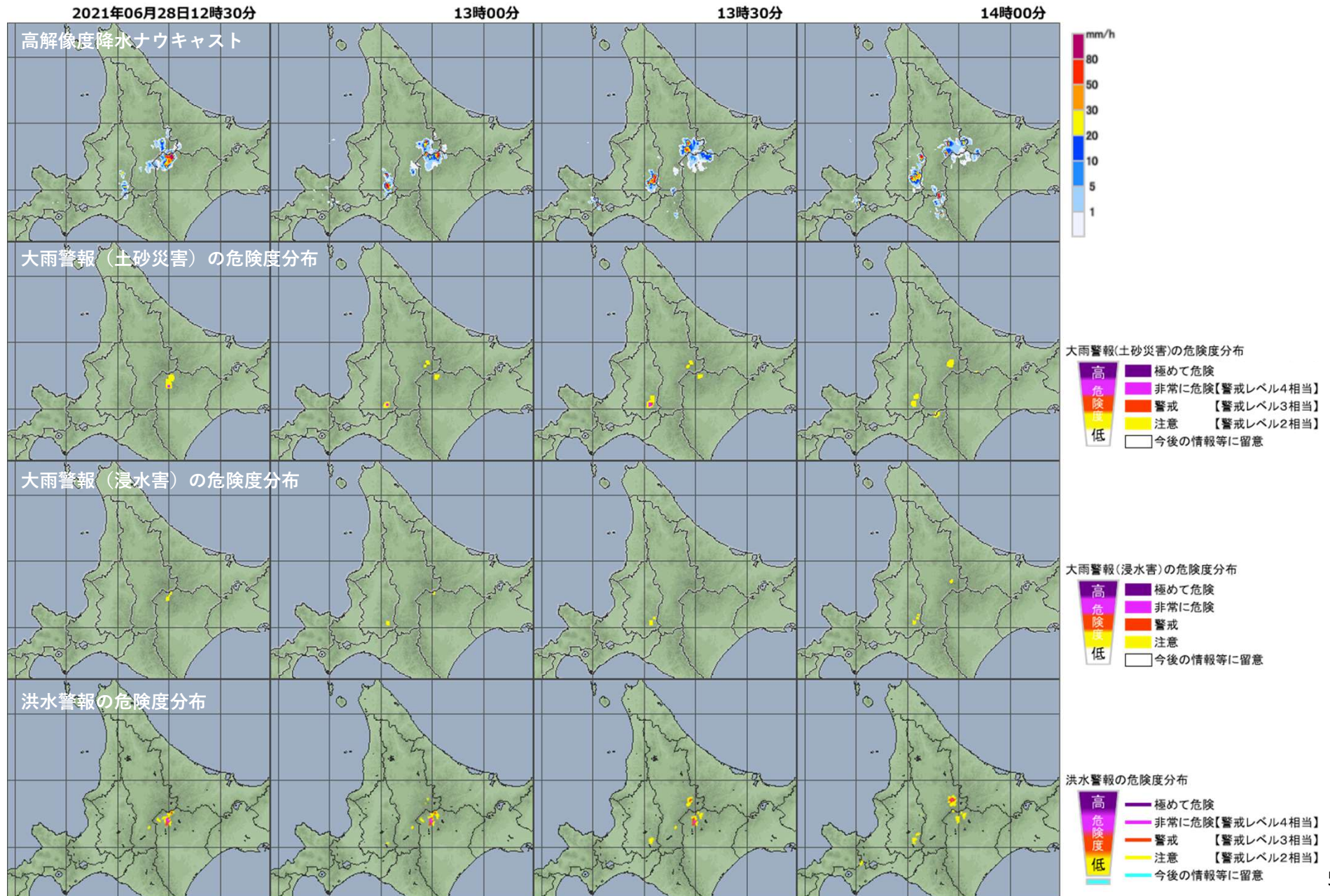
### 3. 気象レーダー(高解像度降水ナウキャスト)、キキクル(危険度分布)

(1) 6月28日10時30分～12時00分



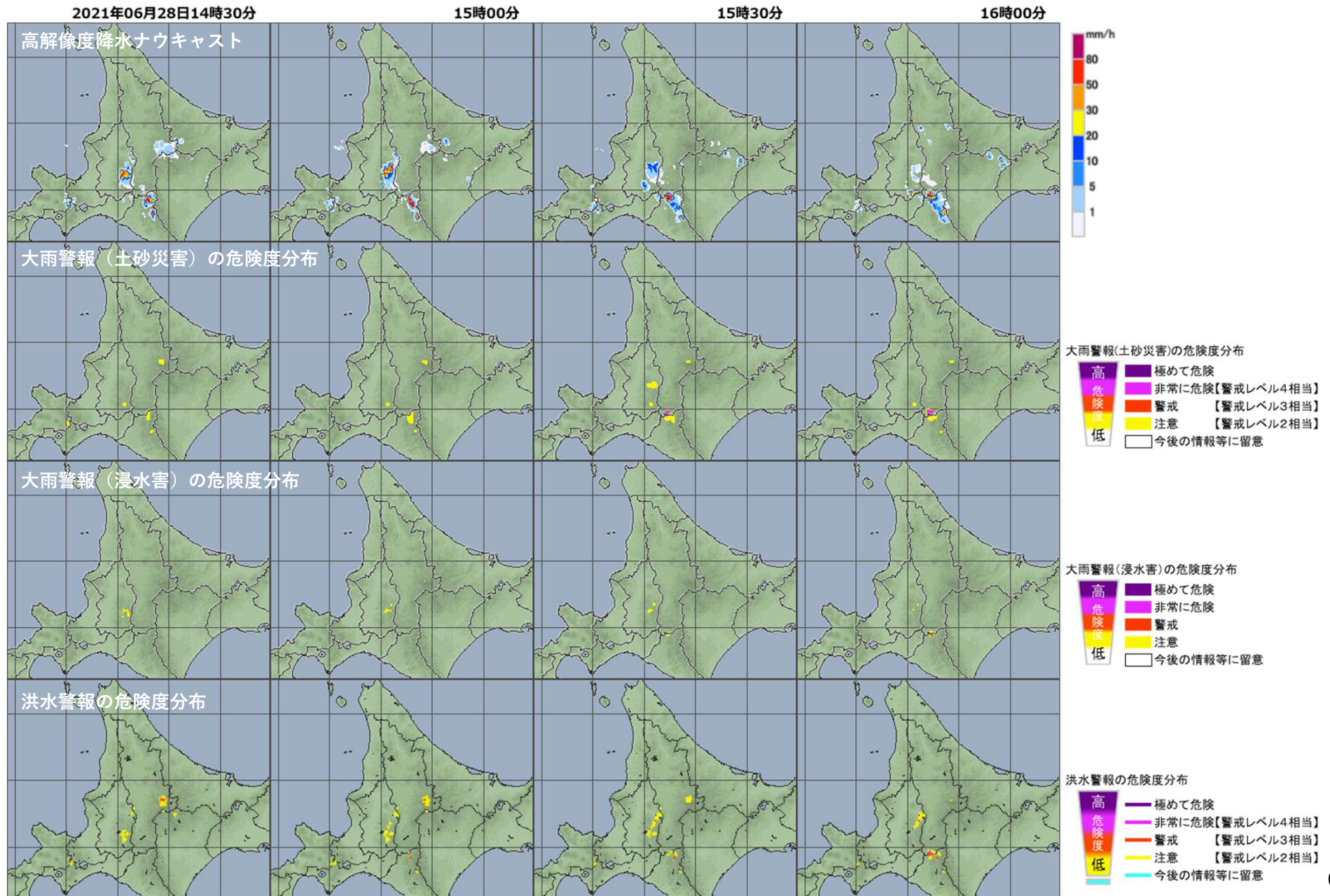


### 3. 気象レーダー(高解像度降水ナウキャスト)、キキクル(危険度分布) (2) 6月28日12時30分～14時00分



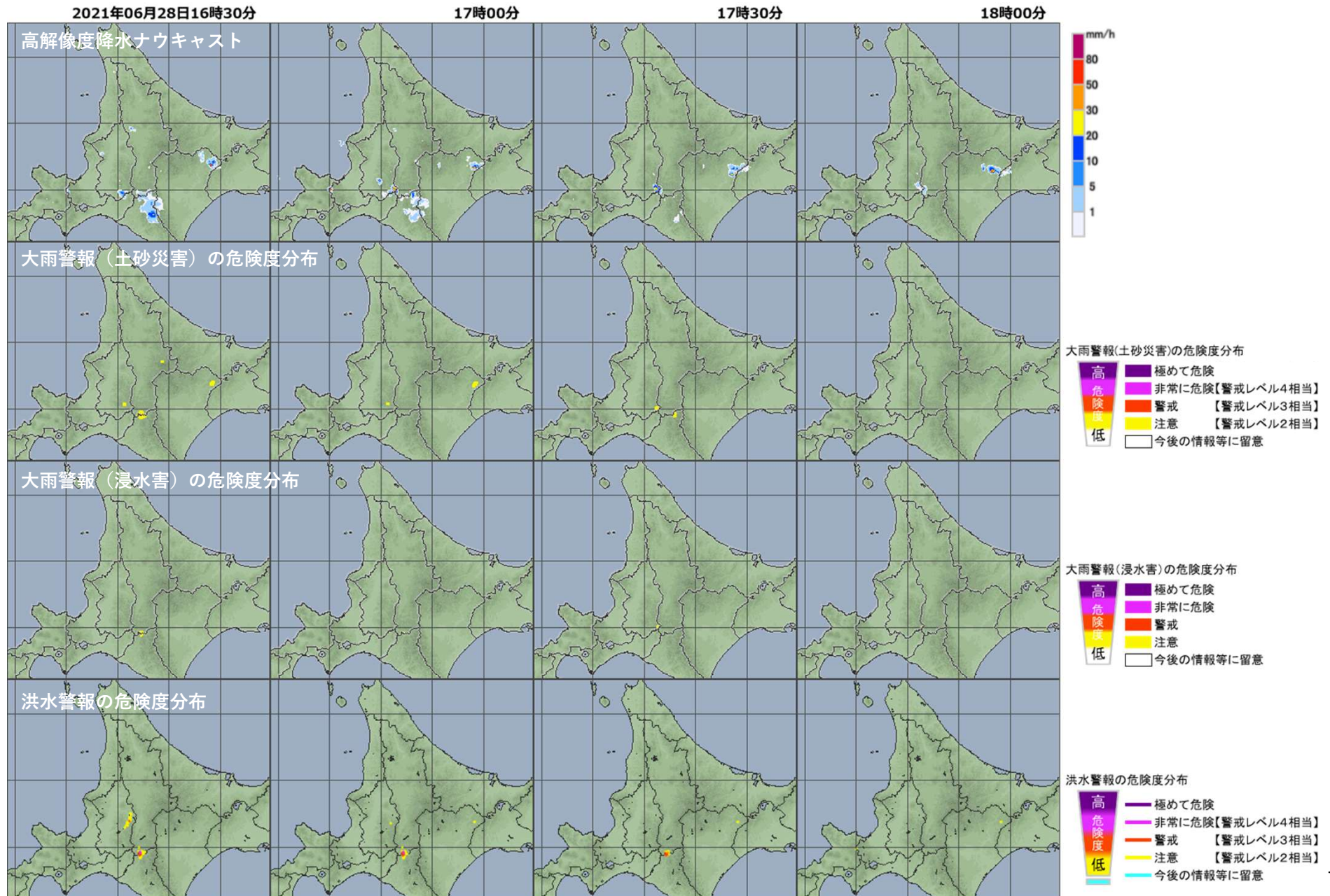


### 3. 気象レーダー(高解像度降水ナウキャスト)、キキクル(危険度分布) (3) 6月28日14時30分～16時00分





### 3. 気象レーダー(高解像度降水ナウキャスト)、キキクル(危険度分布) (4) 6月28日16時30分～18時00分



#### 4. 気象情報の発表状況(6月28日)

発表月日	発表時刻	情報名
6月28日	10時45分	大雨に関する上川・留萌地方気象情報 第1号
6月28日	16時42分	大雨に関する上川・留萌地方気象情報 第2号
6月28日	18時50分	大雨に関する上川・留萌地方気象情報 第3号



# 5. 市町村等毎の警報・注意報の発表状況(6月28日)

## (1) 上川北部

●：発表    ◇：特別警報から警報    ▽：特別警報から注意報    ▼：警報から注意報    ○：継続    解：解除  
 浸：浸水害    土：土砂災害    土浸：土砂災害、浸水害    斜体字：発表    下線：特別警報から警報

発表時刻	警報・注意報	士別市	名寄市	和寒町	剣淵町	下川町	美深町	音威子府村	中川町	幌加内町
2021/6/28 3:40	雷注意報	●	●	●	●	●	●	●	●	●
	濃霧注意報	●	●	●	●	●	●	●	●	●
2021/6/28 10:05	大雨注意報									
	雷注意報	○	○	○	○	○	○	○	○	○
2021/6/28 11:32	濃霧注意報	解	解	解	解	解	解	解	解	解
	大雨注意報									
2021/6/28 13:17	雷注意報	○	○	○	○	○	○	○	○	○
	洪水注意報									
2021/6/28 14:10	濃霧注意報									
	大雨注意報									
2021/6/28 15:50	雷注意報	○	○	○	○	○	○	○	○	○
	洪水注意報									
2021/6/28 16:04	大雨警報									
	洪水警報									
2021/6/28 18:32	大雨注意報									
	雷注意報	○	○	○	○	○	○	○	○	○
2021/6/28 20:19	洪水注意報									
	濃霧注意報									
2021/6/28 20:19	大雨注意報									
	雷注意報	解	解	解	解	解	解	解	解	解
2021/6/28 20:19	洪水注意報									
	濃霧注意報	●	●	●	●	●	●	●	●	●

# 5. 市町村等毎の警報・注意報の発表状況(6月28日)

## (2) 上川中部

●：発表    ◇：特別警報から警報    ▽：特別警報から注意報    ▼：警報から注意報    ○：継続    解：解除  
 浸：浸水害    土：土砂災害    土浸：土砂災害、浸水害    斜体字：発表    下線：特別警報から警報

発表時刻	警報・注意報	旭川市	鷹栖町	東神楽町	当麻町	比布町	愛別町	上川町	東川町	美瑛町
2021/6/28 3:40	雷注意報	●	●	●	●	●	●	●	●	●
	濃霧注意報									
2021/6/28 10:05	大雨注意報									●
	雷注意報	○	○	○	○	○	○	○	○	○
2021/6/28 11:32	濃霧注意報									
	大雨注意報							●		○
2021/6/28 13:17	雷注意報	○	○	○	○	○	○	○	○	○
	洪水注意報							●	●	
2021/6/28 14:10	濃霧注意報									
	大雨注意報							○	○	○
2021/6/28 15:50	雷注意報	○	○	○	○	○	○	○	○	○
	洪水注意報	●						○	○	○
2021/6/28 16:04	濃霧注意報									
	大雨警報									
2021/6/28 18:32	洪水警報									
	大雨注意報							○	○	○
2021/6/28 20:19	雷注意報	○	○	○	○	○	○	○	○	○
	洪水注意報	○						○	○	○
2021/6/28 20:19	濃霧注意報									
	大雨注意報							解	解	解
2021/6/28 20:19	雷注意報	○	○	○	○	○	○	○	○	○
	洪水注意報	解						解	解	解
2021/6/28 20:19	濃霧注意報									
	大雨注意報	●	●	●	●	●	●	●	●	●



## 5. 市町村等毎の警報・注意報の発表状況(6月28日)

### (3) 上川南部

●：発表    ◇：特別警報から警報    ▽：特別警報から注意報  
 浸：浸水害    土：土砂災害    土浸：土砂災害、浸水害

▼：警報から注意報    ○：継続    解：解除  
*斜体字*：発表    下線：特別警報から警報

発表時刻	警報・注意報	富良野市	上富良野町	中富良野町	南富良野町	占冠村
2021/6/28 3:40	雷注意報	●	●	●	●	●
	濃霧注意報					
2021/6/28 10:05	大雨注意報	●	●	●		
	雷注意報	○	○	○	○	○
	濃霧注意報					
2021/6/28 11:32	大雨注意報	○	○	○		
	雷注意報	○	○	○	○	○
2021/6/28 13:17	大雨注意報	○	○	○		
	雷注意報	○	○	○	○	○
	洪水注意報	●				
2021/6/28 14:10	大雨注意報	○	○	○		●
	雷注意報	○	○	○	○	○
	洪水注意報	○				
	濃霧注意報					
2021/6/28 15:50	<b>大雨警報</b>					<b>土</b>
	大雨注意報	○	○	○		
	雷注意報	○	○	○	○	○
	洪水注意報	○				●
	濃霧注意報					
2021/6/28 16:04	<b>大雨警報</b>					<b>土浸</b>
	<b>洪水警報</b>					●
	大雨注意報	○	○	○		
	雷注意報	○	○	○	○	○
	洪水注意報	○				
2021/6/28 18:32	大雨注意報	解	解	解		▼
	雷注意報	○	○	○	○	○
	洪水注意報	解				▼
	濃霧注意報					
2021/6/28 20:19	大雨注意報					解
	雷注意報	解	解	解	解	解
	洪水注意報					解
	濃霧注意報	●	●	●	●	●

## 5. 市町村等毎の警報・注意報の発表状況(6月28日)

### (4) 留萌地方

●：発表    ◇：特別警報から警報    ▽：特別警報から注意報    ▼：警報から注意報    ○：継続    解：解除  
 浸：浸水害    土：土砂災害    土浸：土砂災害、浸水害    斜体字：発表    下線：特別警報から警報

発表時刻	警報・注意報	遠別町	天塩町	苫前町	羽幌町	天売焼尻	初山別村	留萌市	増毛町	小平町
2021/6/28 3:40	雷注意報									
	濃霧注意報	○	○	○	○	○	○	○	○	○
2021/6/28 10:05	大雨注意報									
	雷注意報									
2021/6/28 11:32	濃霧注意報	○	○	○	○	○	○	○	○	○
	大雨注意報									
2021/6/28 13:17	雷注意報									
	洪水注意報									
2021/6/28 14:10	濃霧注意報	○	○	○	○	○	○	○	○	○
	大雨注意報									
2021/6/28 15:50	雷注意報									
	洪水注意報									
2021/6/28 16:04	大雨警報									
	洪水警報									
2021/6/28 18:32	大雨注意報									
	雷注意報									
2021/6/28 20:19	洪水注意報									
	濃霧注意報	○	○	○	○	○	○	○	○	○



## 6. 土砂災害警戒情報の発表状況(6月28日)

発表月日	発表時刻	情報名
6月28日	16時05分	上川地方土砂災害警戒情報 第1号 【警戒対象地域】 占冠村
6月28日	18時15分	上川地方土砂災害警戒情報 第2号 【警戒解除地域】 占冠村

## 7. 記録的短時間大雨情報の発表状況と解析雨量(6月28日)

発表月日	発表時刻	情報名	内容
6月28日	16時11分	上川・留萌地方記録的短時間大雨情報 第1号	16時00分 占冠村東部付近で約90ミリ