

上川・留萌地方の気象

令和8年(2026年)6月

旭川地方気象台

令和8年7月6日

概況

この期間の天気は、低気圧や気圧の谷の影響で曇りや雨の日があったが、数日の周期で変化した。中旬には高気圧に覆われて晴れた日が多かった。

気温：上旬は、上川地方では平年並、留萌地方では平年より高いか、かなり高かった。

中旬は、上川地方では平年より高く、かなり高い所があった。留萌地方ではかなり高かった。

下旬は、上川地方では平年並か、平年より低かった。留萌地方では平年並か、平年より高かった。

月を通しては、平年並か、平年より高く、留萌地方では平年よりかなり高い所が多かった。

降水量：上旬は、平年より多く、上川中部を中心にかなり多い所もあった。

中旬は、平年並か、平年より少なかったが、上川中部を中心に平年より多い所があった。

下旬は、平年並だったが、上川南部を中心に平年より多かった。富良野や幾寅では平年よりかなり多かった。

月を通しては、平年並か、平年より多く、上川中部、南部ではかなり多かった。上川北部や留萌地方では平年より少ない所があった。

日照：上旬は、平年並か、平年より多かった。

中旬は、平年より多いか、かなり多かった。

下旬は、平年並だったが、留萌北部・中部や上川北部では平年より多かった。

月を通しては、平年並か、平年より多く、平年よりかなり多い所があった。

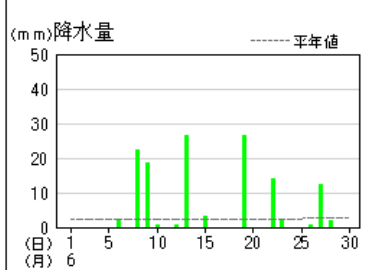
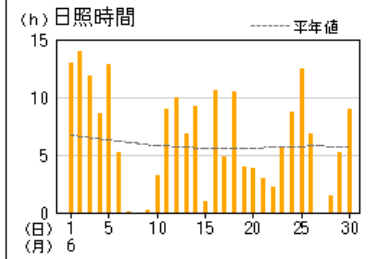
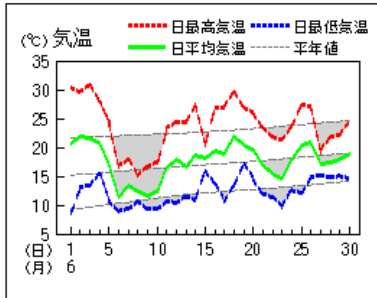
※上川・留萌地方の気象データは気象庁ホームページを閲覧してください。

気象庁ホームページ「過去の気象データ・ダウンロード」:

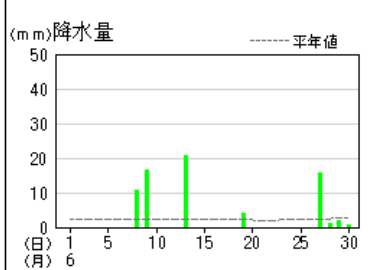
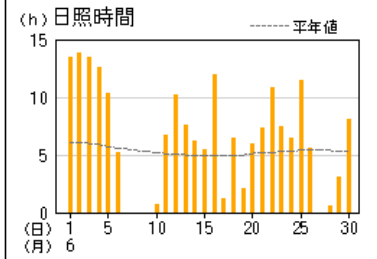
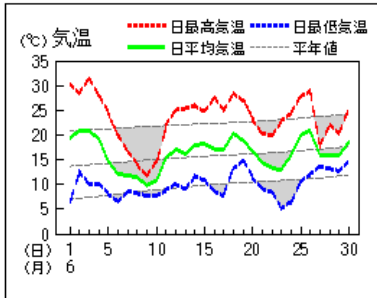
<https://www.data.jma.go.jp/gmd/risk/obsdl/index.php>

アメダス 気象経過図：2026年06月01日-2026年06月30日

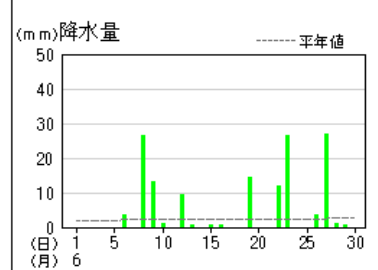
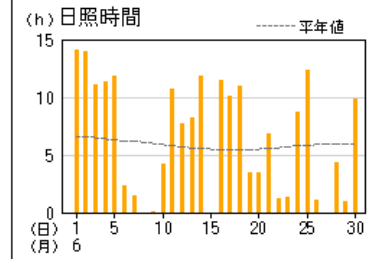
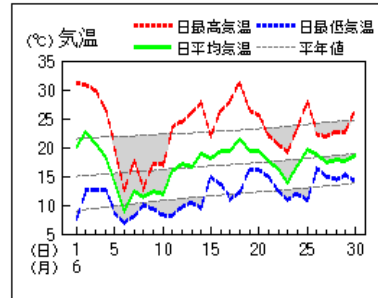
旭川



名寄

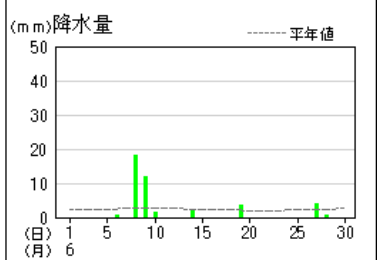
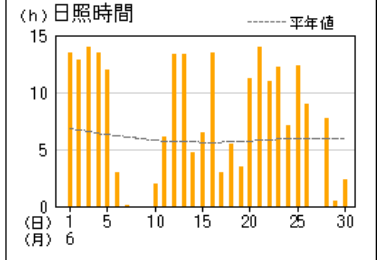
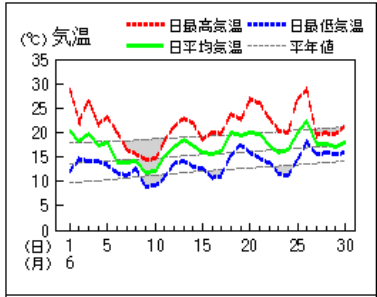


富良野

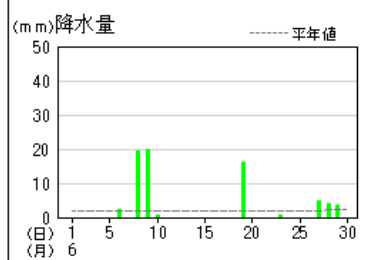
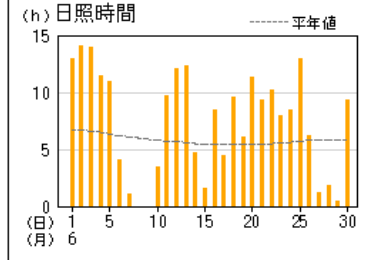
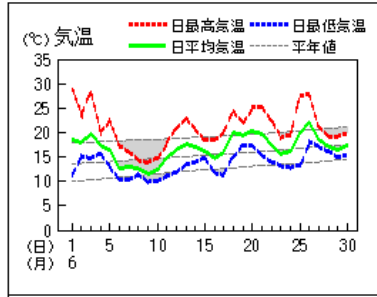


アメダス 気象経過図：2026年06月01日-2026年06月30日

羽幌



留萌



天塩

