

上川・留萌地方の気象

令和5年(2023年) 8月

旭川地方気象台
令和 5年 9月 5日

概況

この期間は、上旬は前線を含む気圧の谷の影響で曇りで雨の降る日が多かった。特に3日から6日にかけては、管内全域で大雨となり、留萌北部・中部から上川北部・中部にかけて、8月の降水量の平年値の1ヶ月分を超えた所があった。中旬から下旬にかけては、高気圧に覆われて晴れる日が多かった。気温は、月平均気温が平年よりかなり高くなり、管内のほぼ全観測点で観測開始以来の極値を更新するなど、記録的な高温となった。

- 上旬：前線を含む気圧の谷の影響で、曇りで雨の降る日が多かった。特に3日から6日にかけては、管内全域で大雨となり、留萌北部・中部から上川北部・中部にかけて8月の降水量の平年値の1ヶ月分を超えた所があった。
- 中旬：高気圧に覆われて晴れる日が多かった。前線を含む気圧の谷の影響で、曇りで雨の降る日もあった。
- 下旬：高気圧に覆われて晴れる日が多かった。気圧の谷の影響で、大気の状態が非常に不安定となり、局地的に大雨となった所があった。

気温：上旬は、平年並か、平年より高かった。
中旬は、平年よりかなり高かった。
下旬は、平年よりかなり高かった。
月を通しては、平年よりかなり高かった。

降水量：上旬は、平年よりかなり多かった。
中旬は、平年より少なかった。
下旬は、平年より少なかったが、上川北部や留萌北部では、平年より多い所もあった。
月を通しては、平年より多く、留萌北部・中部や上川北部ではかなり多い所もあった。

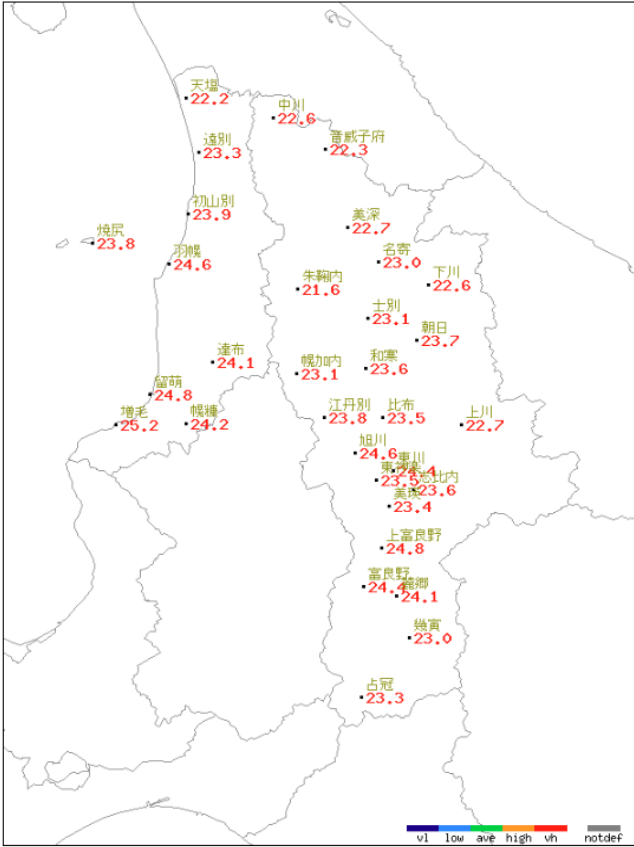
日照：上旬は、平年より少ないか、かなり少なかった。
中旬は、平年より多かった。
下旬は、平年より多いか、かなり多かった。
月を通しては、平年並か、平年より多かった。

※上川・留萌地方の気象データは気象庁ホームページを閲覧してください。

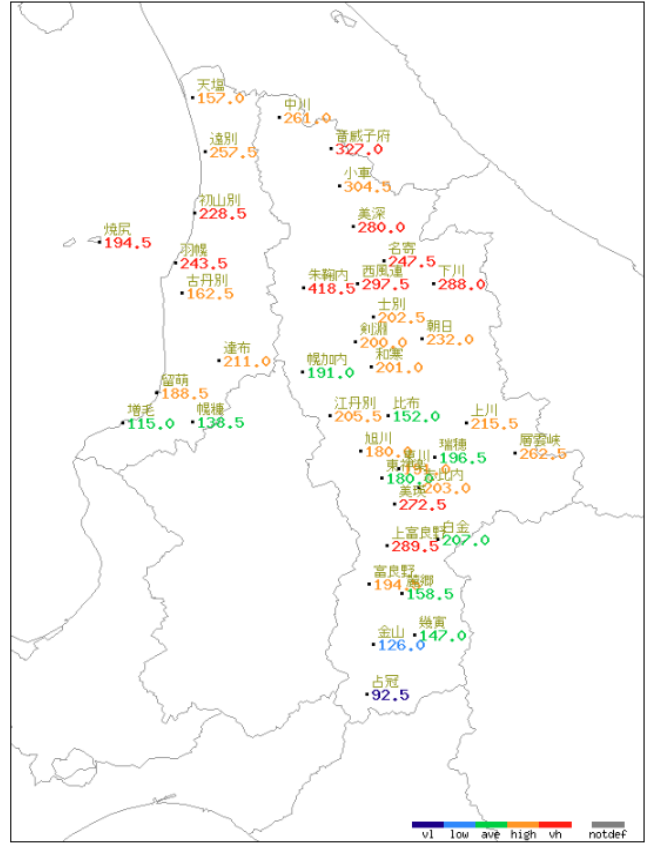
気象庁ホームページ「過去の気象データ・ダウンロード」:

<https://www.data.jma.go.jp/gmd/risk/obsdl/index.php>

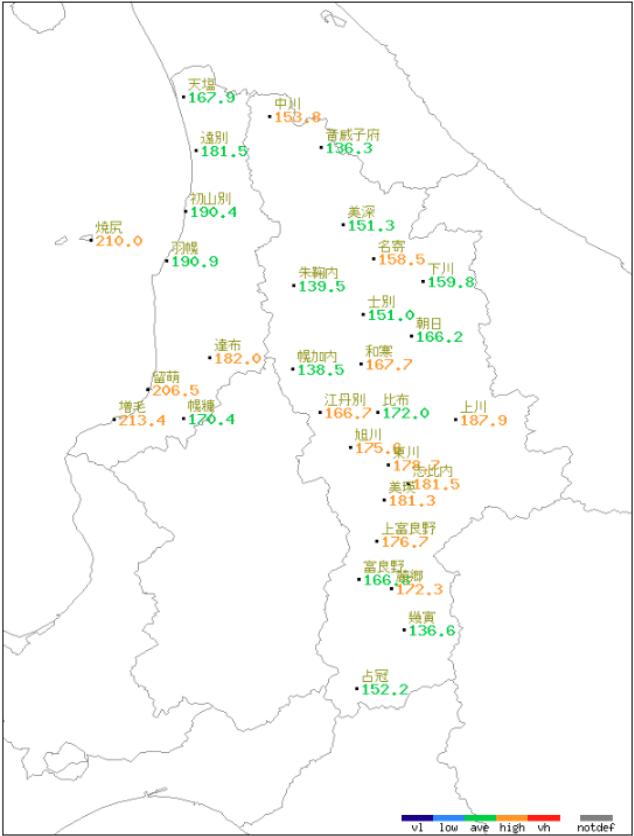
2023年8月 月平均気温(°C)



2023年8月 月降水量(mm)



2023年8月 月間日照時間(h)



かなり低い(少ない) 低い(少ない) 平年並 高い(多い) かなり高い(多い) 平年値なし