

# 上川・留萌地方の気象

令和4年(2022年) 5月

旭川地方気象台  
令和 4年 6月 2日

## 概況

この期間は、低気圧や気圧の谷の影響で、曇りで雨の降る日が多かった。低気圧の通過後は高気圧に覆われて、晴れる日があった。気温は平年より高く、かなり高かった。

- 上旬：低気圧を含む気圧の谷の通過により、曇りで雨の降った日が多かった。4日の日降水量は、天塩と音威子府で41.5mm、中川で40.5mmを観測した。
- 中旬：低気圧を含む気圧の谷が周期的に通過し、雨が降った。低気圧の通過後は高気圧に覆われ、晴れる日もあった。
- 下旬：低気圧を含む気圧の谷の影響で、曇りで時々雨や雷雨となる日が多かった。中旬は、高気圧に覆われ晴れる日もあった。

気温：上旬は、平年並だった。  
中旬は、平年より高く、上川中部・南部では、平年よりかなり高い所もあった。  
下旬は、平年より高かった。  
月を通しては、平年より高いか、かなり高かった。

降水量：上旬は、留萌北部から上川北部・中部では、平年よりかなり多かった。その他は、平年より多かった。  
中旬は、平年より少なく、上川南部では平年よりかなり少ない所もあった。  
下旬は、平年より多く、かなり多い所もあった。  
月を通しては、平年より多いかかなり多かった。

日照：上旬は、留萌北部で平年より少なかったが、その他は平年並か平年より多かった。  
中旬は、留萌地方は概ね平年並、上川地方では平年より多かった。  
下旬は、平年並だった。  
月を通しては、平年並だった。

※上川・留萌地方の気象データは気象庁ホームページを閲覧してください。

気象庁ホームページ「過去の気象データ・ダウンロード」:

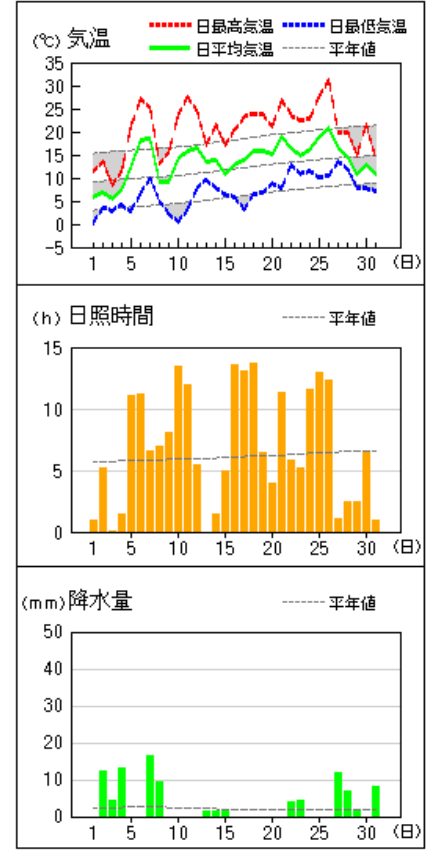
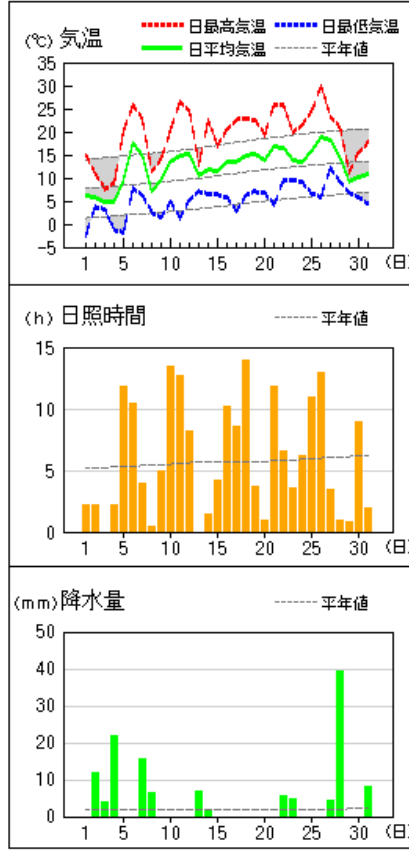
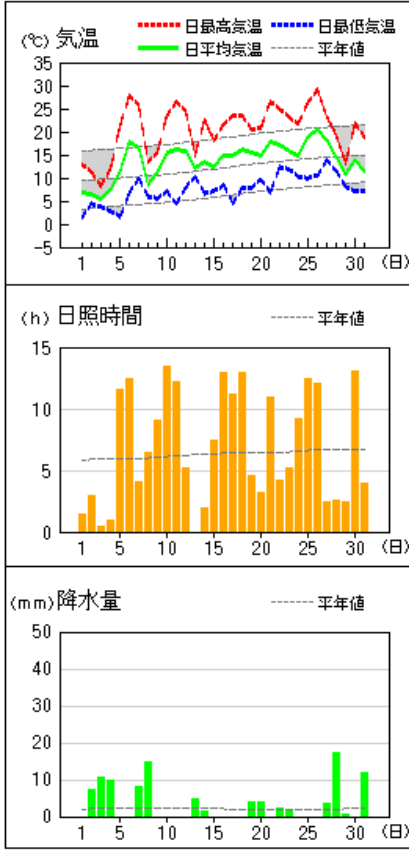
<https://www.data.jma.go.jp/gmd/risk/obsdl/index.php>

アメダス 気象経過図：2022年05月01日-2022年05月31日

旭川

名寄

富良野

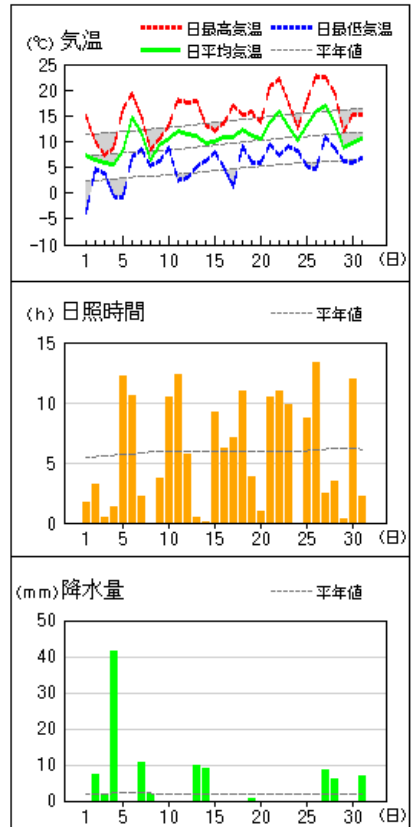
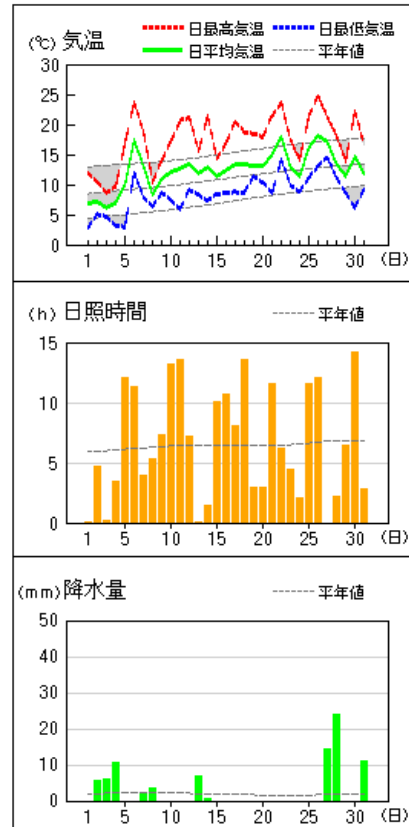
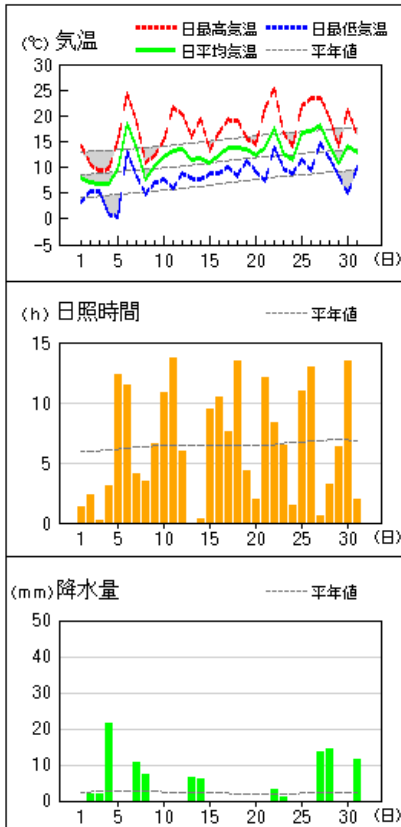


アメダス 気象経過図：2022年05月01日-2022年05月31日

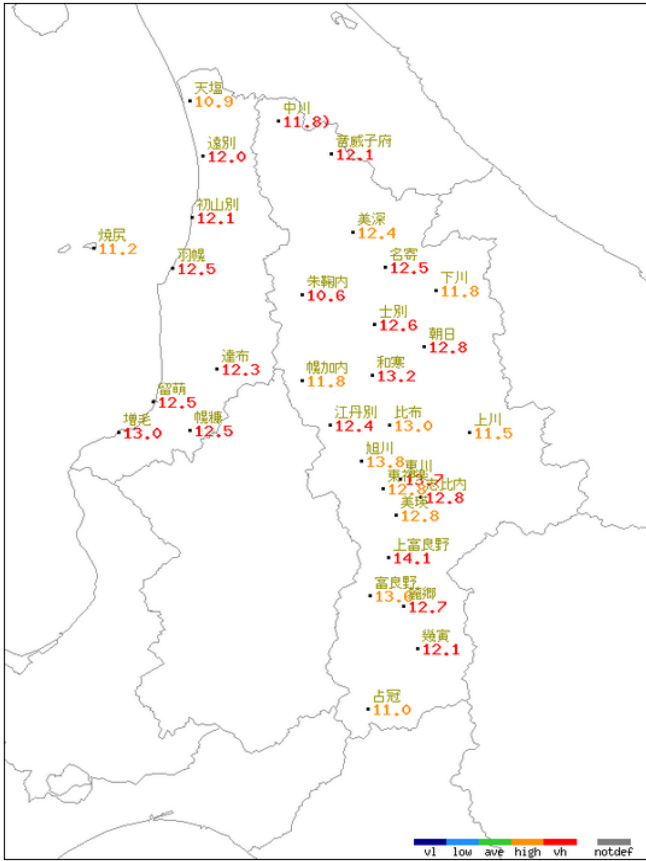
羽幌

留萌

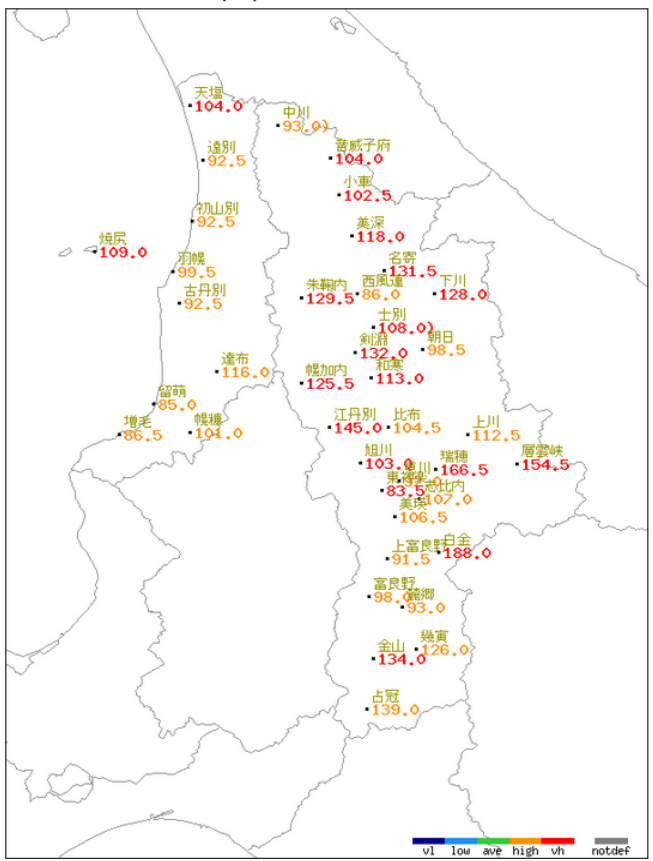
天塩



2022年5月 月平均気温(°C)



2022年5月 月降水量(mm)



2022年5月 月間日照時間(h)

