

上川・留萌地方の気象

令和3年(2021年) 10月

旭川地方気象台
令和 3年11月 4日

概況

低気圧と高気圧が交互に通過し、天気は短い周期、または数日の周期で変わった。雨の降った日が多く、月降水量は平年よりかなり多かった。

上旬：気圧の谷や前線の影響により、雨の降った日が多かった。

中旬：気圧の谷や前線の影響により、雨の降った日が多かった。

下旬：低気圧と高気圧が交互に通過し、天気は数日の周期で変わった。

気温：上旬は、平年より高く、上川地方を中心にかなり高かった。

中旬は、平年並か平年より低かった。

下旬は、平年並か平年より低かった。

月を通しては、上川南部で平年より高かった他は、平年並か平年より低かった。

降水量：上旬は、留萌地方や上川北部は平年より多く、かなり多い所もあった。上川中部・南部は平年並か平年より少なかった。

中旬は、上川地方は平年よりかなり多かった。留萌地方は平年並か平年より多く、かなり多い所もあった。

下旬は、平年並か平年より多かった。

月を通しては、平年よりかなり多かった。下川・剣淵・東神楽・焼尻・増毛では、10月として統計開始以来第1位の月降水量となった。

日照：上旬は、平年並か平年より少なかった。

中旬は、平年並か平年より多かった。

下旬は、平年より多かった。

月を通しては、平年並か平年より多かった。

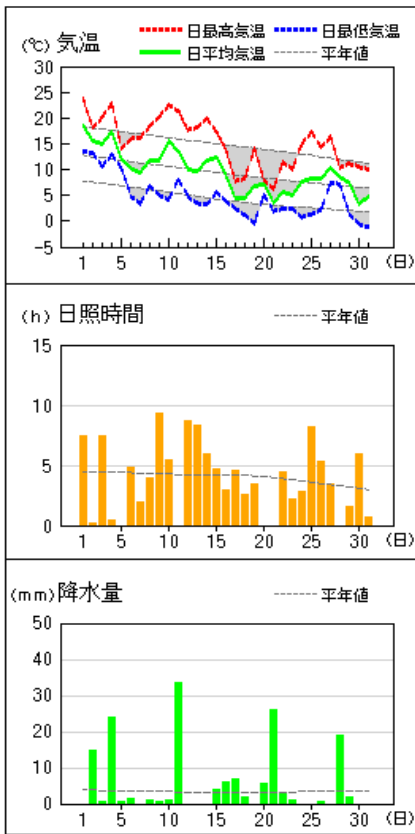
※上川・留萌地方の気象データは気象庁ホームページを閲覧してください。

気象庁ホームページ「過去の気象データ・ダウンロード」:

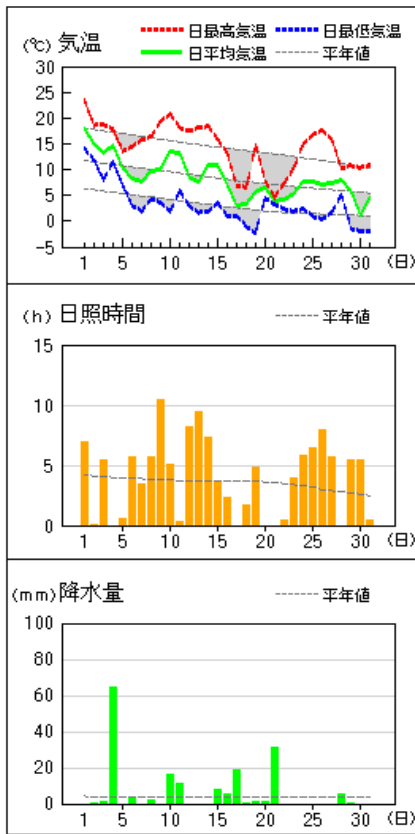
<https://www.data.jma.go.jp/gmd/risk/obsdl/index.php>

アメダス 気象経過図：2021年10月01日-2021年10月31日

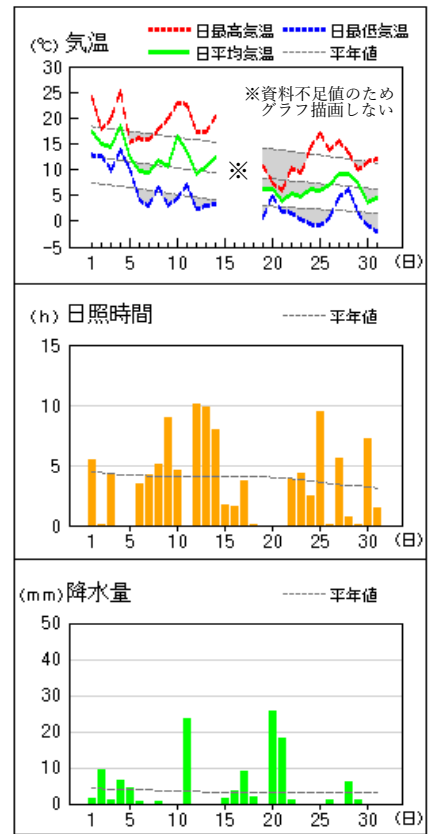
旭川



名寄

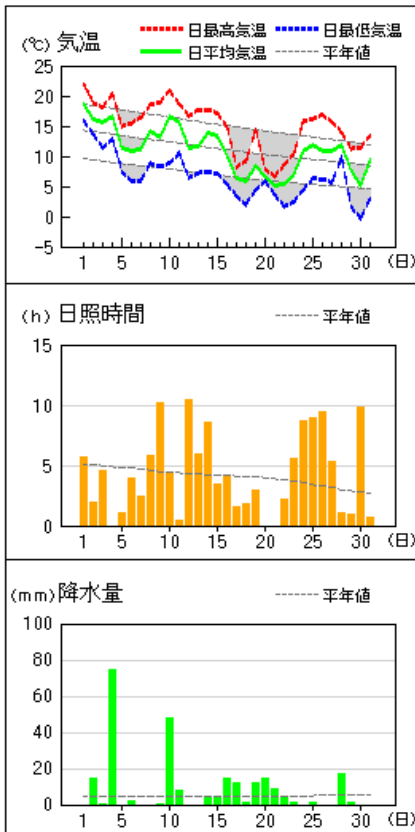


富良野

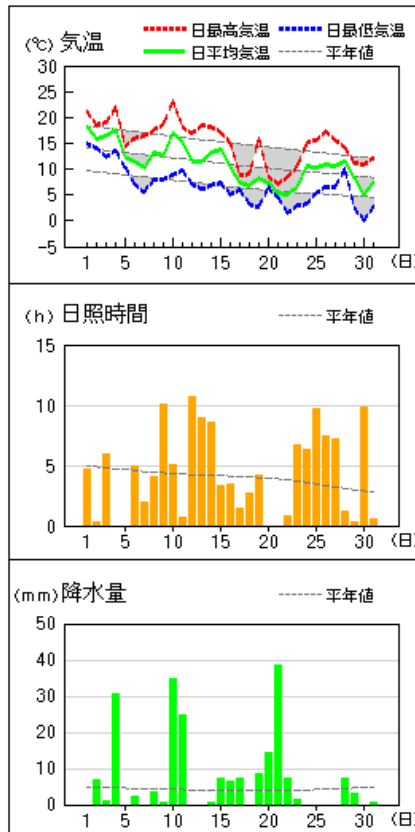


アメダス 気象経過図：2021年10月01日-2021年10月31日

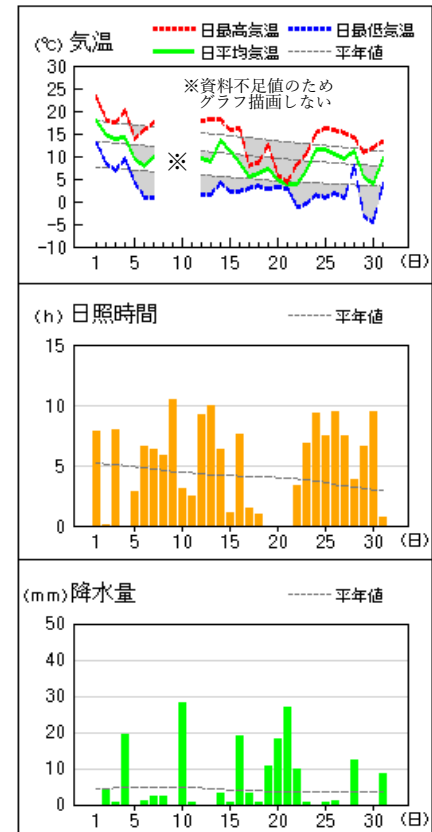
羽幌



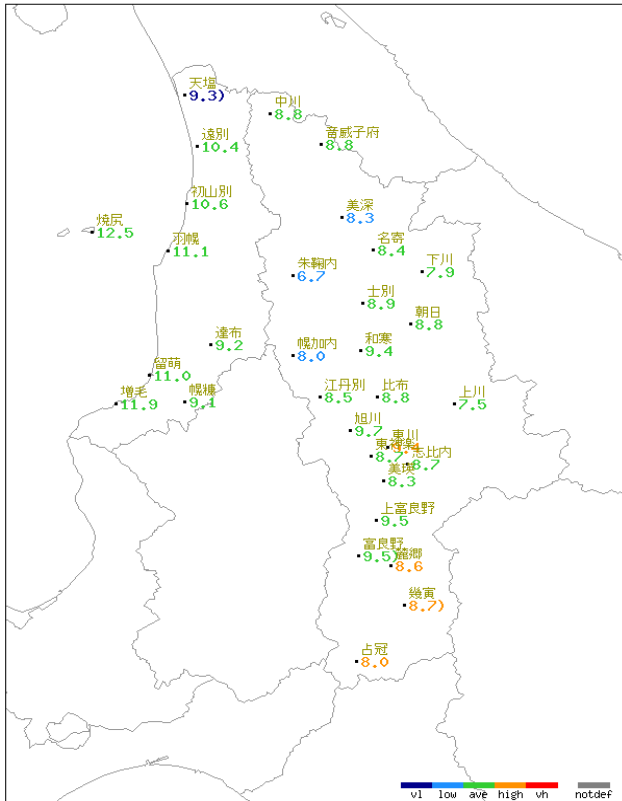
芽留



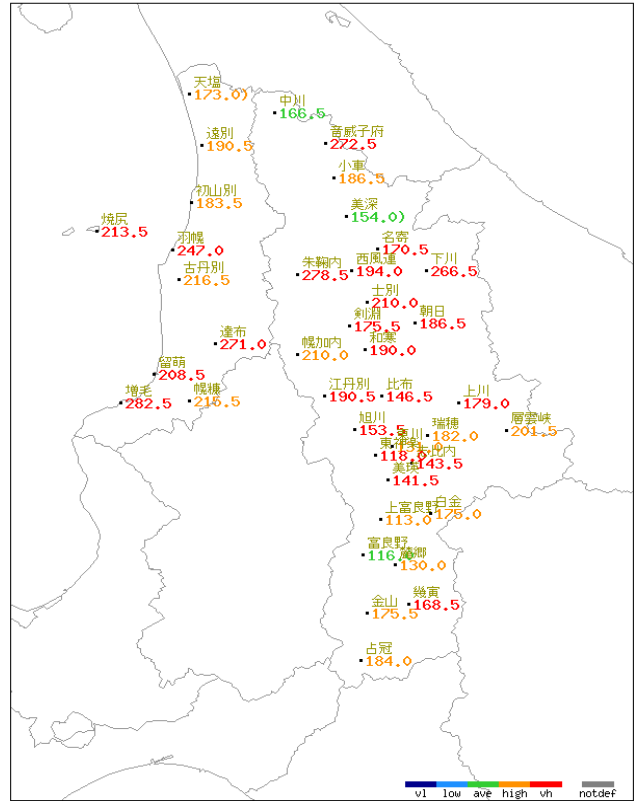
天塩



アメダス月別値 2021年10月 平均気温(°C)



アメダス月別値 2021年10月 降水量(mm)



アメダス月別値 2021年10月 日照時間(h)

