

上川・留萌地方の気象

令和3年(2021年) 7月

旭川地方気象台
令和 3年 8月 3日

概況

この期間の天気は、高気圧に覆われて晴れた日が多かった。特に中旬から下旬にかけては太平洋高気圧に覆われる夏型の気圧配置が続き、記録的な高温・少雨・多照となった。

上旬：5日から7日にかけて広い範囲で雨が降った他は、高気圧に覆われて晴れまたは曇りの日だった。

中旬：高気圧に覆われて、晴れた日が多かった。

下旬：高気圧に覆われて、晴れた日が多かった。

気温：上旬は、平年より高く、留萌北部・中部ではかなり高かった。中旬から下旬は平年よりかなり高かった。

降水量：上旬は、留萌地方で平年より少なく、上川北部で平年並か平年より多く、上川中部・南部は平年並か平年より少なかった。中旬から下旬は平年よりかなり少なかった。

日照：上旬は、留萌地方は概ね平年並で、上川地方は平年より少なかった。中旬から下旬は平年よりかなり多かった。

【上川・留萌地方における7月の統計値第1位の更新（一部抜粋）】

・日最高気温	江丹別	38.4℃	(2021年7月31日)
	旭川	37.6℃	(2021年7月31日)
	達布	36.5℃	(2021年7月29日)
	幌糠	35.3℃	(2021年7月28日)
・月平均気温	旭川	24.4℃	(2021年7月)
・真夏日日数	旭川	19日	(2021年7月)
・猛暑日日数	旭川	7日	(2021年7月)
・月間日照時間(多い方から)	羽幌	276.7時間	(2021年7月)
	留萌	269.3時間	(2021年7月)
・月降水量(少ない方から)	増毛	0.5mm	(2021年7月)
	麓郷	2.0mm	(2021年7月)
	留萌	4.0mm	(2021年7月)

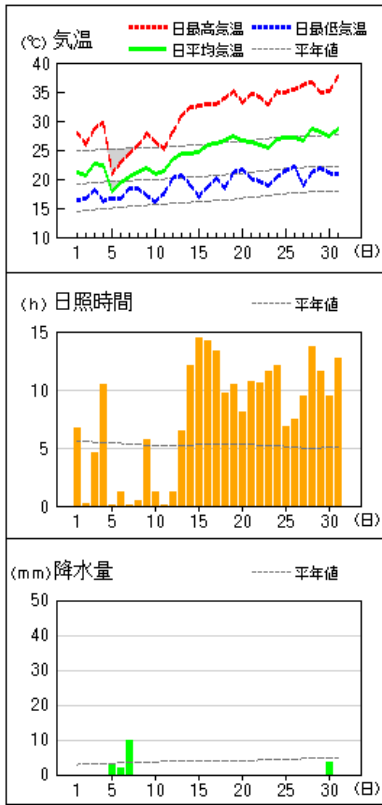
※上川・留萌地方の気象データは気象庁ホームページを閲覧してください。

気象庁ホームページ「過去の気象データ・ダウンロード」:

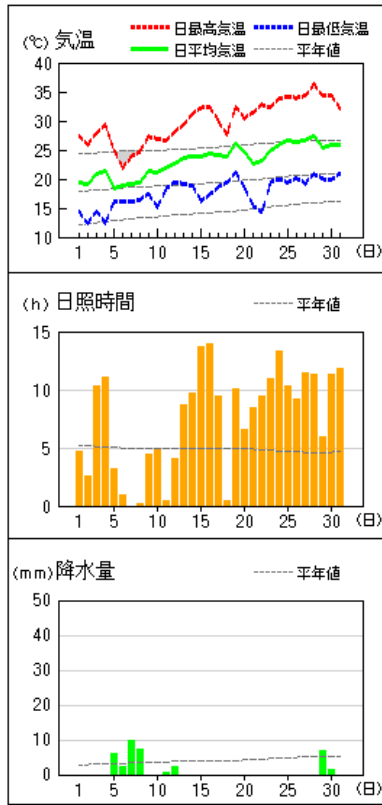
<https://www.data.jma.go.jp/gmd/risk/obsdl/index.php>

アメダス 気象経過図：2021年07月01日-2021年07月31日

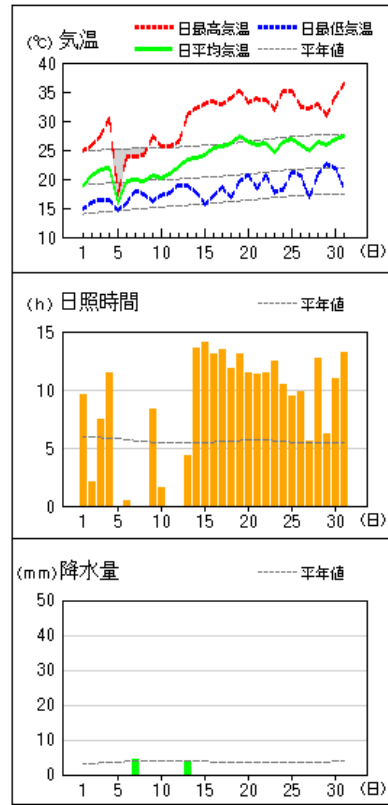
旭川



名寄

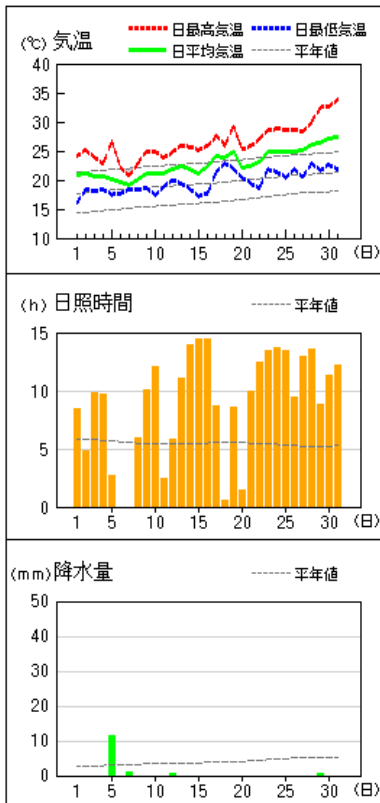


富良野

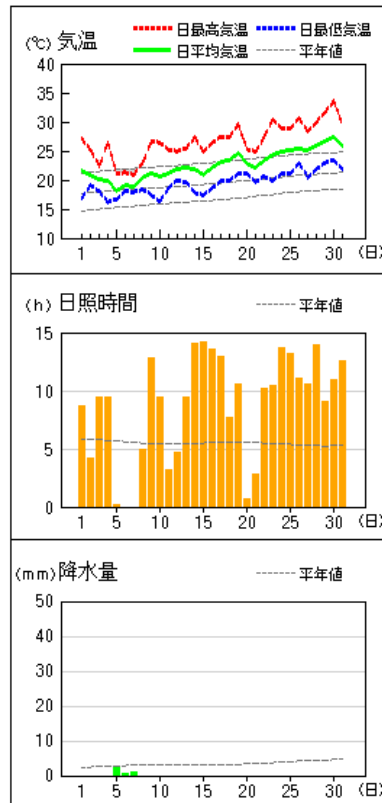


アメダス 気象経過図：2021年07月01日-2021年07月31日

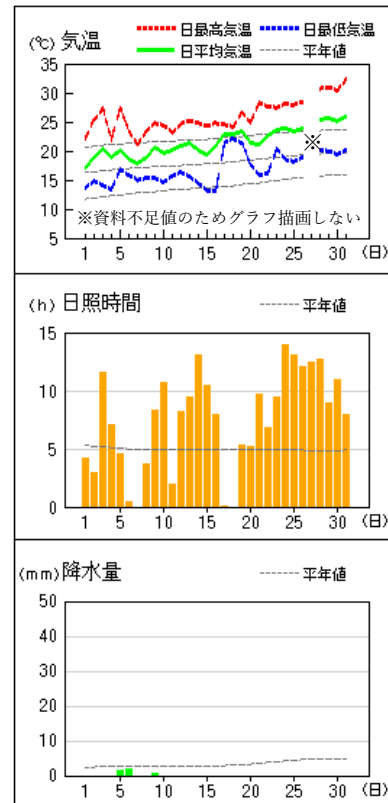
羽幌



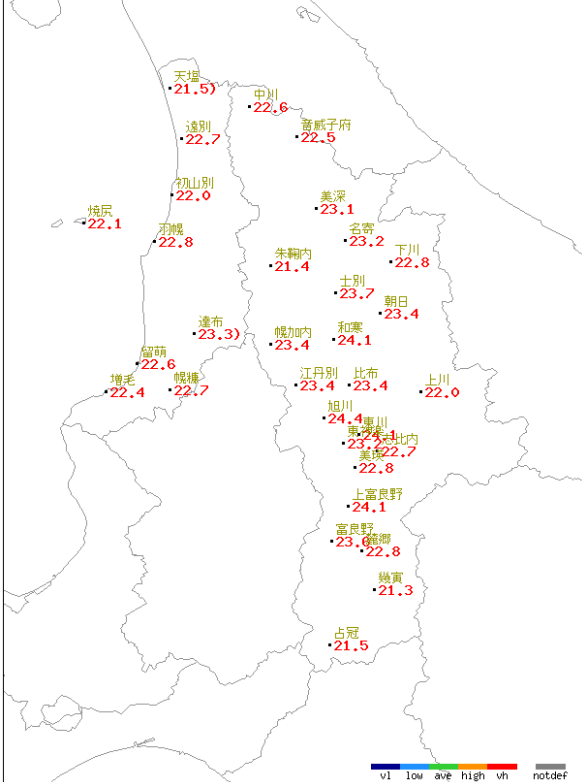
留萌



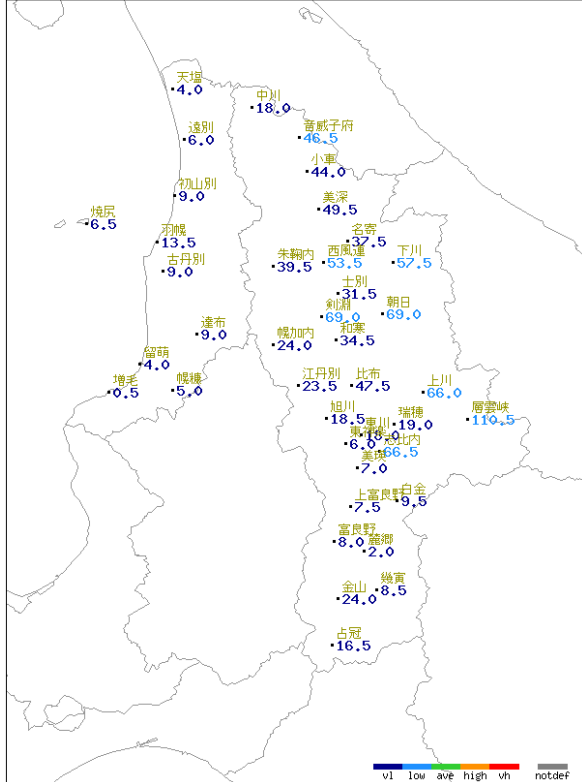
天塩



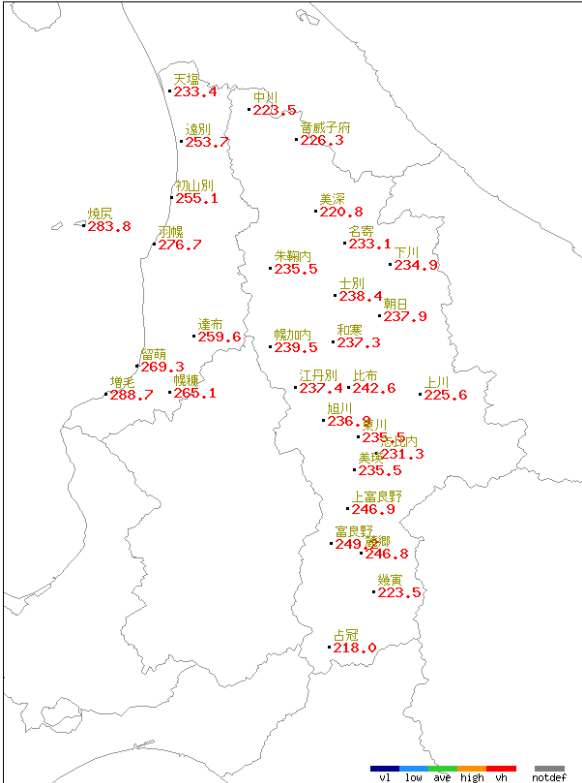
アメダス月別値 2021年7月 平均気温(℃)



アメダス月別値 2021年7月 降水量(mm)



アメダス月別値 2021年7月 日照時間(h)



かなり低い(少ない) 低い(少ない) 平年並 高い(多い) かなり高い(多い) 平年値なし