

秋田県農業気象災害速報

令和4年8月8日から15日の大雨による農業被害

目次

1	概要	1
2	気象状況	1
(1)	期間降水量	1
(2)	主な地点の降水量時系列図	2
(3)	主な地点の期間降水量	4
(4)	主な地点の1時間降水量の期間最大値	4
(5)	主な地点の24時間降水量の期間最大値	4
(6)	主な地点の72時間降水量の期間最大値	4
(7)	極値更新状況	5
(8)	地上天気図と気象衛星画像	7
(9)	気象レーダー画像	10
3	警報・注意報・気象情報等の発表状況	12
(1)	警報・注意報	12
(2)	秋田県気象情報	21
(3)	秋田県記録的短時間大雨情報	21
(4)	秋田県竜巻注意情報	21
(5)	秋田県土砂災害警戒情報	22
(6)	指定河川洪水予報	24
4	農林水産被害状況	25
(1)	農林水産被害額	25
(2)	被害内容等	25
(3)	被害状況写真	26

秋 田 県

秋 田 地 方 気 象 台

令和4年12月12日

値は速報値であり、後日、修正する可能性があります。

1 概要

令和4年8月8日から15日にかけて、前線が日本海から北日本に停滞し、前線に向かって高気圧の縁辺を回る暖かく湿った空気が流れ込み続けたため、大気の非常に不安定な状態が続いた。

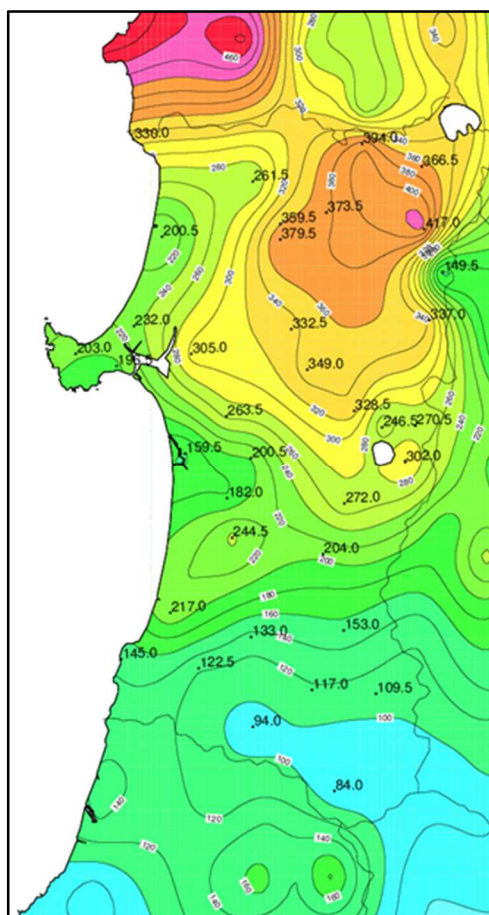
この大雨により秋田県では、五城目町、三種町、上小阿仁村などで河川が氾濫するなどして田畑が冠水し、県の北部を中心に住家の床上・床下浸水や道路の冠水、土砂崩れなどの被害が多数発生した。

2 気象状況

(1) 期間降水量

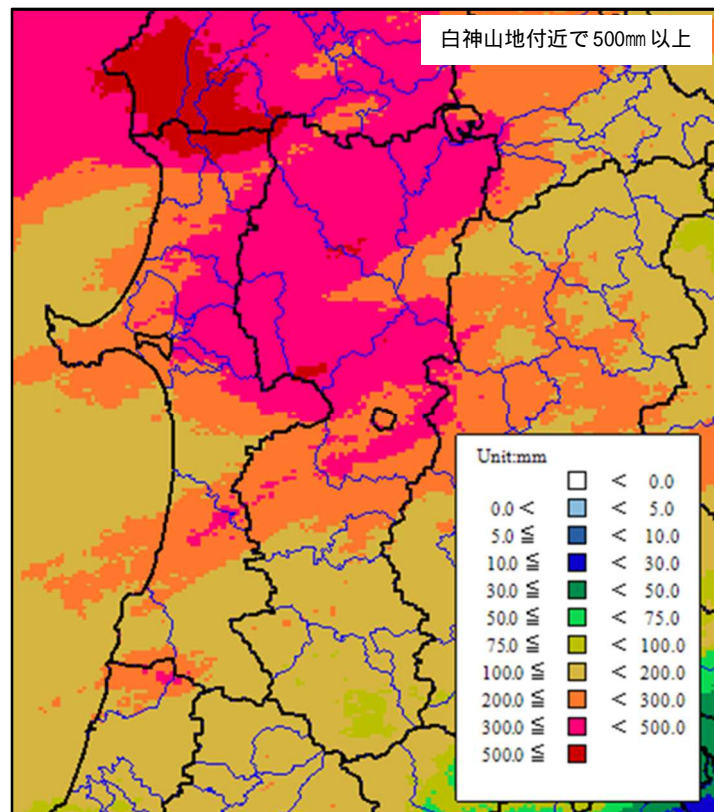
秋田県では北部を中心に、総降水量が400ミリを超える大雨となり、脇神、八森、大館など9地点で、72時間降水量が観測史上1位を更新した。

10日昼前には男鹿市付近で猛烈な雨が解析され、男鹿真山では1時間降水量が観測史上1位を更新、12日夜遅くから13日未明にかけては、記録的短時間大雨情報(鹿角市北部付近で約100ミリ)を発表するなど北秋田市、上小阿仁村、鹿角市付近で猛烈な雨が解析され、五城目では1時間降水量が観測史上1位を更新した。



アメダス

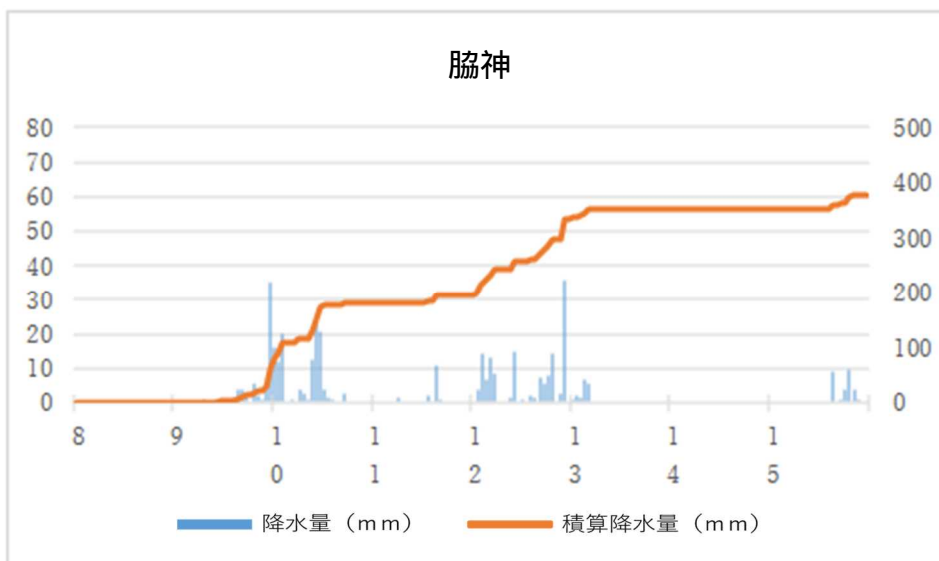
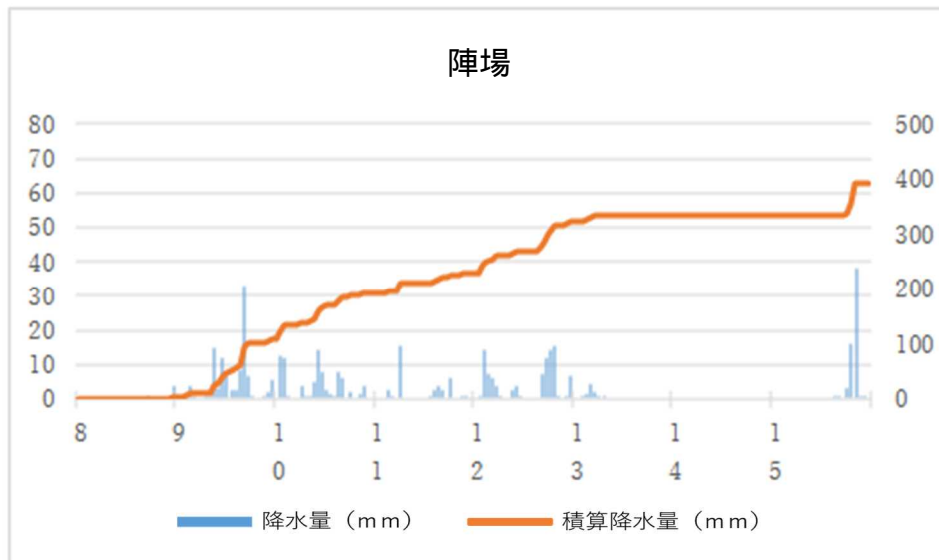
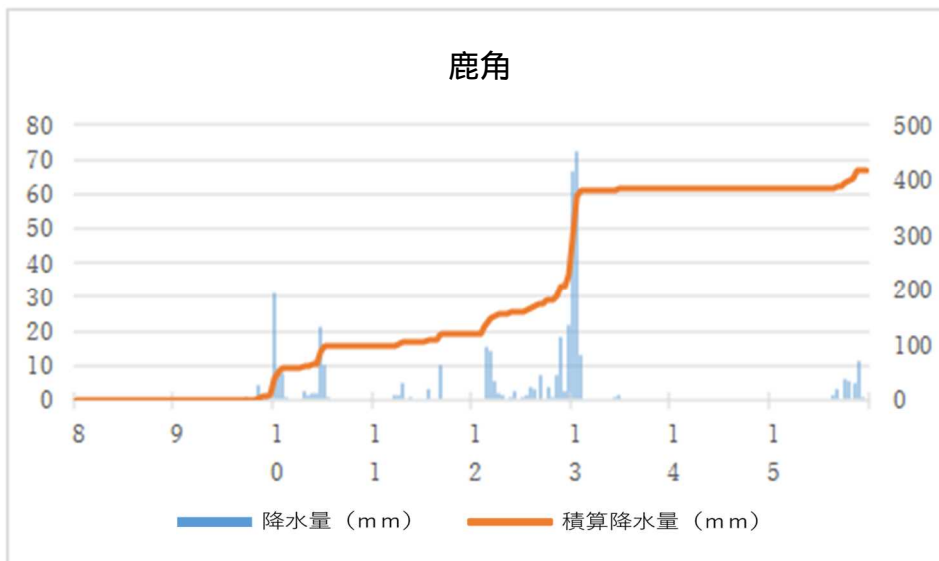
8月8日00時～8月15日24時

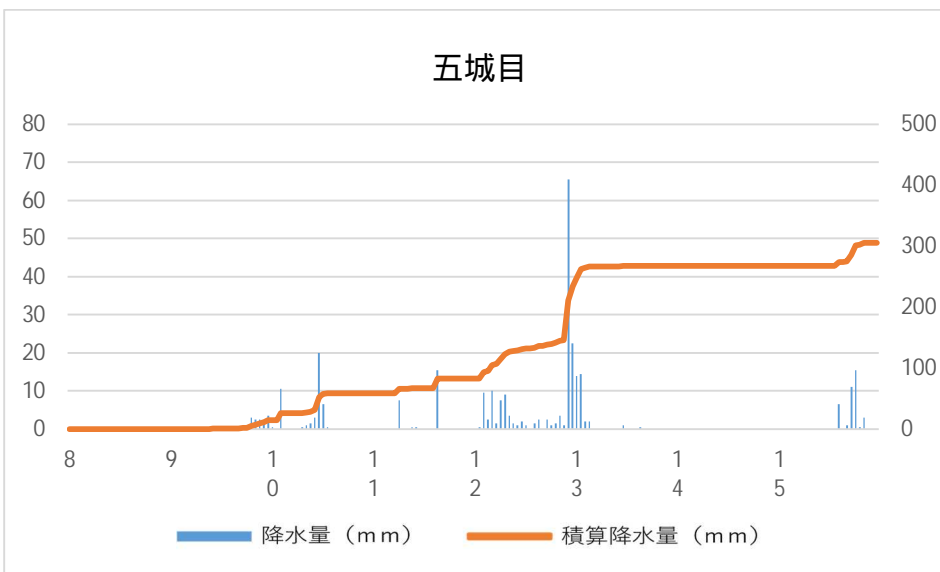
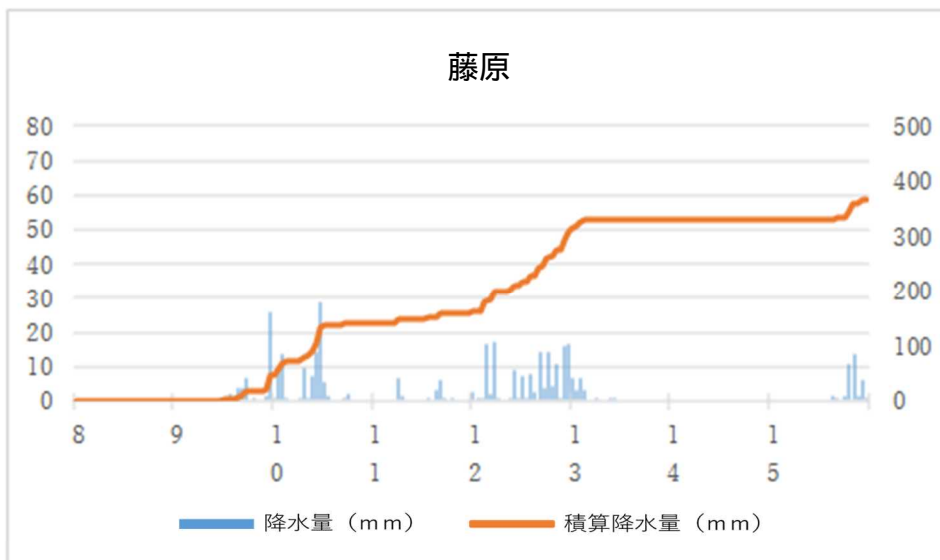
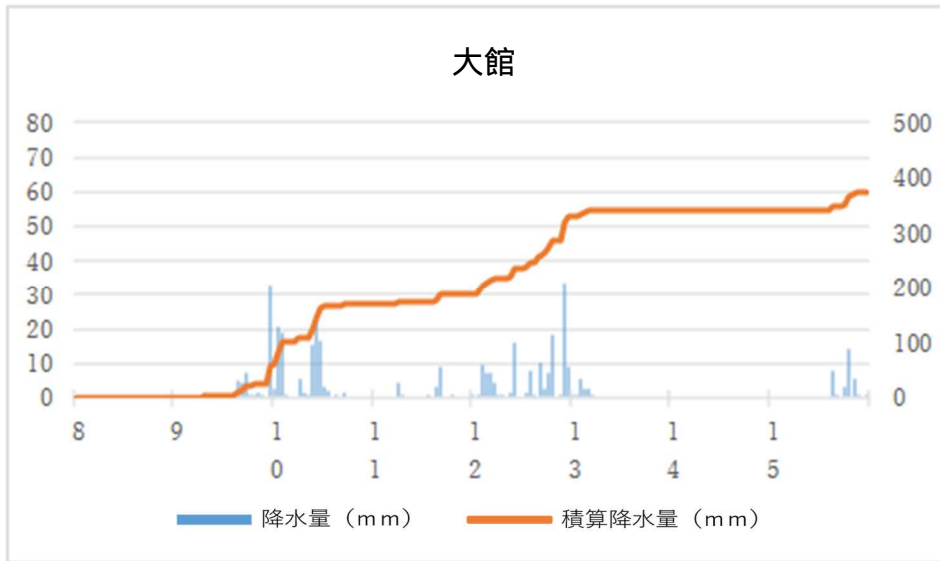


解析雨量

8月8日00時～8月15日24時

(2) 主な地点の降水量時系列図 (8 月 8 日 ~ 15 日)





(3) 主な地点の期間降水量 (8 月 8 日 00 時 ~ 15 日 24 時)

観測地点	観測値 (mm)	観測地点	観測値 (mm)
鹿角	417.0	鷹巣	359.5
陣場	394.0	比立内	349.0
脇神	379.5	八幡平	337.0
大館	373.5	阿仁合	332.5
藤原	366.5	八森	330.0

(4) 主な地点の 1 時間降水量の期間最大値 (8 月 8 日 00 時 ~ 15 日 24 時)

観測地点	観測値 (mm)	起時
鹿角	90.0	13 日 01 時 30 分
五城目	69.0	12 日 23 時 17 分
男鹿真山	64.5	10 日 10 時 51 分
大湯	59.0	10 日 11 時 01 分
八森	55.5	09 日 11 時 11 分

(5) 主な地点の 24 時間降水量の期間最大値 (8 月 8 日 00 時 ~ 15 日 24 時)

観測地点	観測値 (mm)	起時
鹿角	263.0	13 日 03 時 20 分
八森	202.0	10 日 06 時 40 分
五城目	180.5	13 日 02 時 30 分
脇神	176.5	10 日 14 時 00 分
大館	164.0	10 日 14 時 10 分

(6) 主な地点の 72 時間降水量の期間最大値 (8 月 8 日 00 時 ~ 15 日 24 時)

観測地点	観測値 (mm)	起時
鹿角	333.0	13 日 02 時 40 分
脇神	312.5	12 日 22 時 50 分
八森	309.5	12 日 06 時 40 分
大館	294.0	12 日 23 時 00 分
鷹巣	287.5	12 日 22 時 50 分


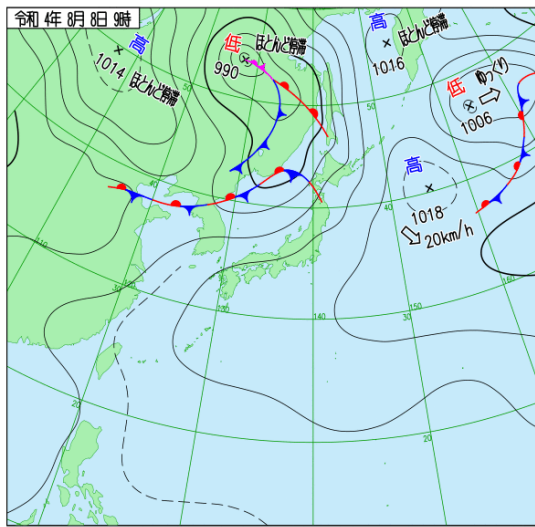
(7) 極値更新状況 (統計期間 10 年以上)
 (通年の 1 位を更新した観測地点及び観測値)

1 時間降水量の最大値 (mm)				
観測点名	観測値	起時	これまでの 1 位の値と起時	統計開始年
男鹿真山	64.5	10 日 10 時 51 分	56.5 2008 年 8 月 30 日	1985 年
五城目	69.0	12 日 23 時 17 分	60.0 2011 年 7 月 28 日	1976 年
3 時間降水量の最大値 (mm)				
観測点名	観測値	起時	これまでの 1 位の値と起時	統計開始年
五城目	104.0	13 日 01 時 20 分	102.5 2017 年 7 月 22 日	1976 年
24 時間降水量の最大値 (mm)				
観測点名	観測値	起時	これまでの 1 位の値と起時	統計開始年
八森	202.0	10 日 06 時 40 分	172.5 2014 年 8 月 6 日	1976 年
大館	164.0	10 日 14 時 10 分	163 1994 年 9 月 1 日	1976 年
48 時間降水量の最大値 (mm)				
観測点名	観測値	起時	これまでの 1 位の値と起時	統計開始年
八森	253.0	11 日 06 時 40 分	192.5 2014 年 8 月 7 日	1976 年
藤原	187.0	13 日 06 時 30 分	178.0 2014 年 8 月 8 日	1983 年
五城目	207.5	13 日 06 時 00 分	200 1979 年 8 月 28 日	1976 年
72 時間降水量の最大値 (mm)				
観測点名	観測値	起時	これまでの 1 位の値と起時	統計開始年
八森	309.5	12 日 06 時 40 分	232 2006 年 7 月 4 日	1976 年
陣場	251.0	12 日 07 時 50 分	233.5 2017 年 8 月 25 日	1976 年
藤原	285.5	12 日 23 時 20 分	227.5 2014 年 8 月 8 日	1983 年
鷹巣	287.5	12 日 22 時 50 分	242 2007 年 9 月 19 日	1976 年
大館	294.0	12 日 23 時 00 分	223.5 2014 年 8 月 8 日	1976 年
脇神	312.5	12 日 22 時 50 分	243 2007 年 9 月 19 日	2003 年
八幡平	259.0	12 日 17 時 00 分	252 2007 年 9 月 18 日	1978 年
大潟	208.0	12 日 22 時 50 分	187 1990 年 9 月 20 日	1977 年
五城目	247.5	13 日 02 時 10 分	207.5 2018 年 5 月 19 日	1976 年
日降水量 (mm)				
観測点名	観測値	起時	これまでの 1 位の値と起時	統計開始年
八森	172.5	9 日	148 1981 年 8 月 30 日	1976 年
五城目	151.0	12 日	150.5 2018 年 5 月 18 日	1976 年


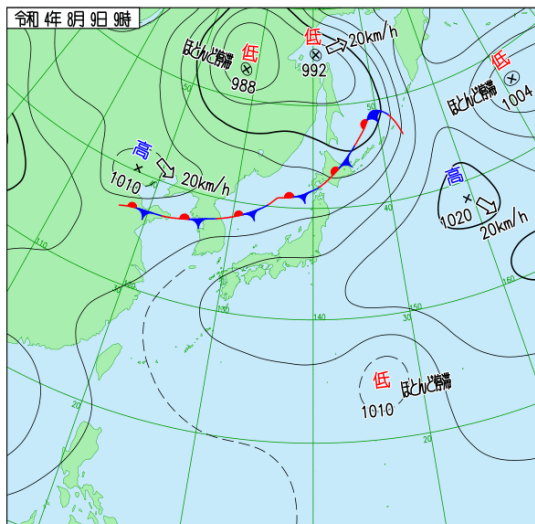
(8月としての1位を更新した観測地点及び観測値)

1時間降水量の最大値(mm)				
観測点名	観測値	起時	これまでの1位の値と起時	統計開始年
男鹿	46.5	10日11時17分	45.5 2018年8月15日	1976年
大潟	59.0	10日11時01分	55.0 2008年8月29日	1977年
6時間降水量の最大値(mm)				
観測点名	観測値	起時	これまでの1位の値と起時	統計開始年
五城目	121.5	13日02時10分	109 1979年8月26日	1976年
12時間降水量の日最大値(mm)				
観測点名	観測値	起時	これまでの1位の値と起時	統計開始年
脇神	128.0	10日10時50分	110.0 2018年8月5日	2003年
24時間降水量の最大値(mm)				
観測点名	観測値	起時	これまでの1位の値と起時	統計開始年
藤原	161.0	13日03時10分	140.5 2017年8月23日	1984年
脇神	176.5	10日14時00分	112.5 2010年8月31日	2003年
五城目	180.5	13日02時30分	154 1979年8月27日	1976年
48時間降水量の最大値(mm)				
観測点名	観測値	起時	これまでの1位の値と起時	統計開始年
大館	177.0	11日16時20分	172.0 2011年8月19日	1976年
脇神	189.0	11日16時10分	179.0 2014年8月8日	2003年
八幡平	185.0	13日05時20分	161 1981年8月23日	1979年
日降水量(mm)				
観測点名	観測値	起時	これまでの1位の値と起時	統計開始年
藤原	149.0	12日	140.0 2017年8月22日	1984年
脇神	139.0	12日	119.5 2022年8月10日	2003年
八幡平	142.0	12日	120.5 2017年8月24日	1979年


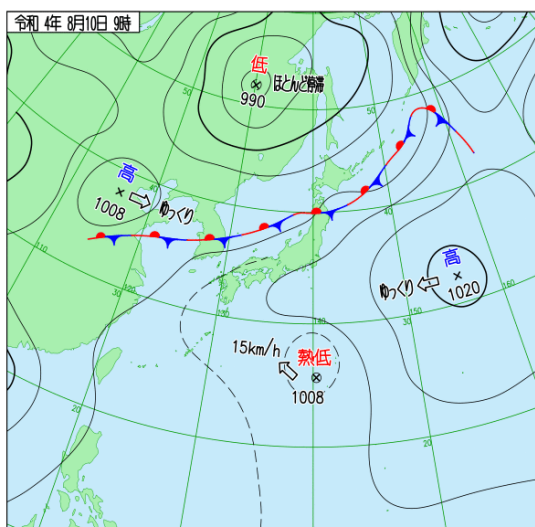
(8) 地上天気図と気象衛星画像 (赤外画像)




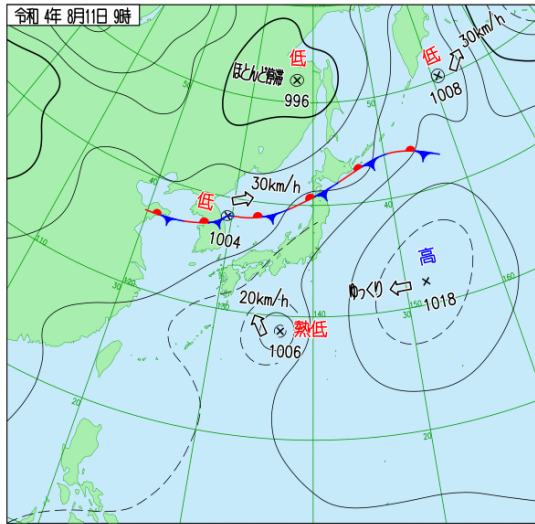
8月8日09時 地上天気図(左)、気象衛星画像(右)




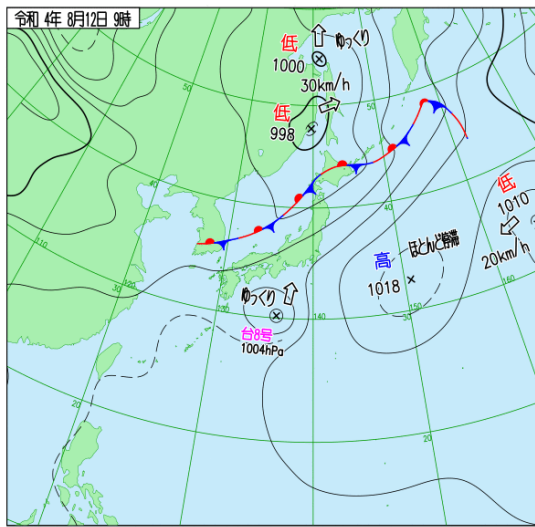
8月9日09時 地上天気図(左)、気象衛星画像(右)




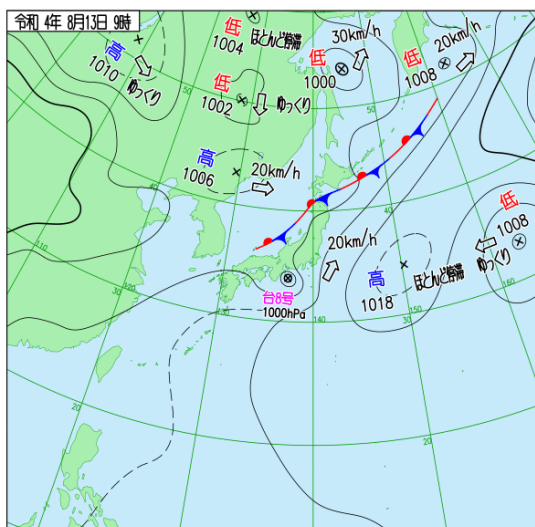
8月10日09時 地上天気図(左)、気象衛星画像(右)




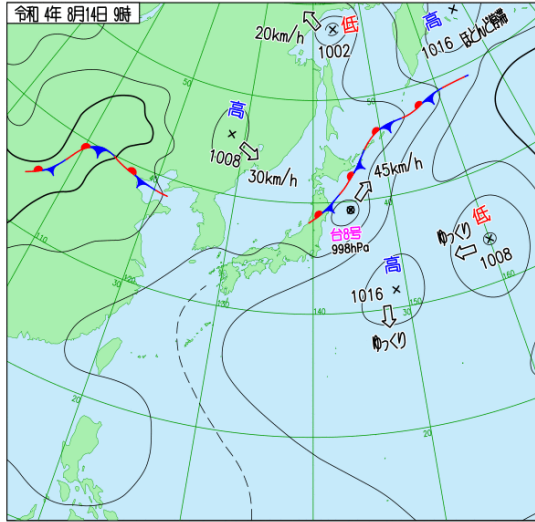
8月11日09時 地上天気図(左)、気象衛星画像(右)




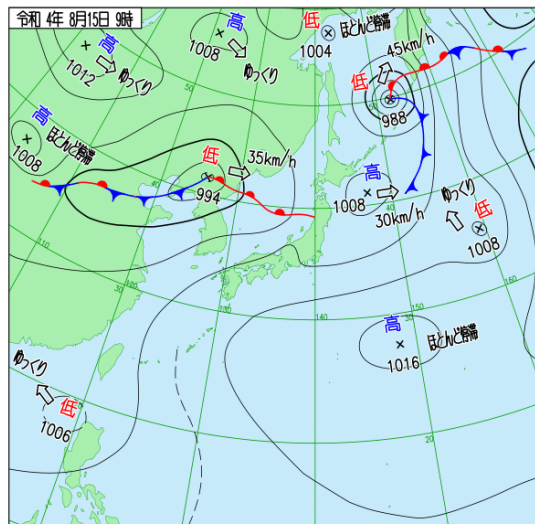
8月12日09時 地上天気図(左)、気象衛星画像(右)



8月13日09時 地上天気図(左)、気象衛星画像(右)



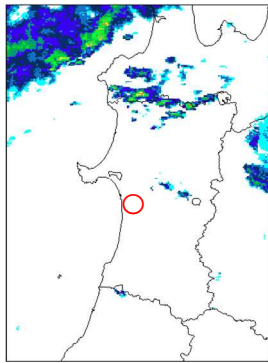
8月14日09時 地上天気図(左)、気象衛星画像(右)



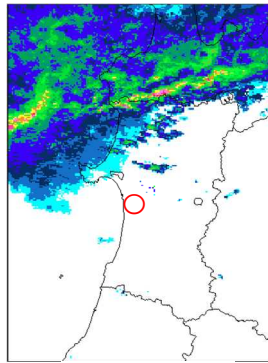
8月15日09時 地上天気図(左)、気象衛星画像(右)

(9) 気象レーダー画像

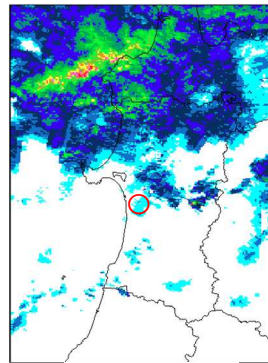
○は、秋田地方気象台の位置を示す



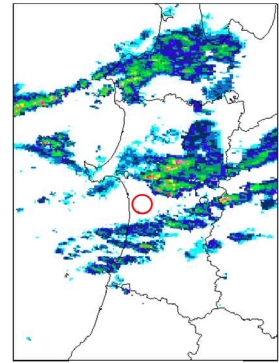
09日 03時



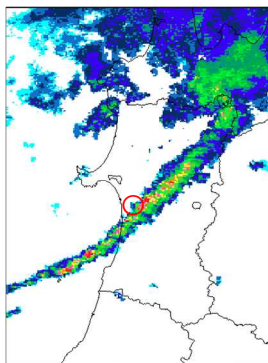
09日 09時



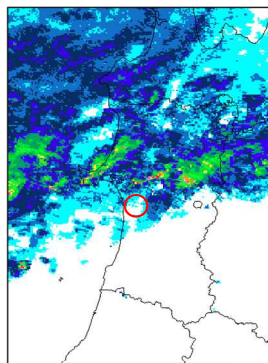
09日 15時



09日 21時



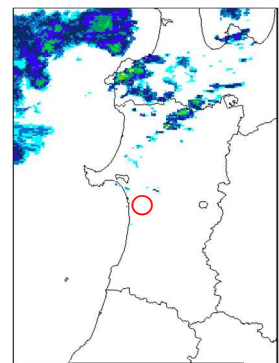
10日 03時



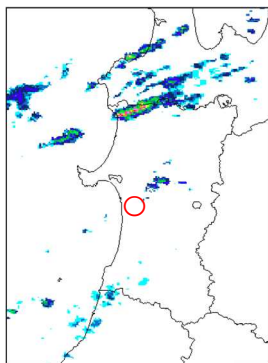
10日 09時



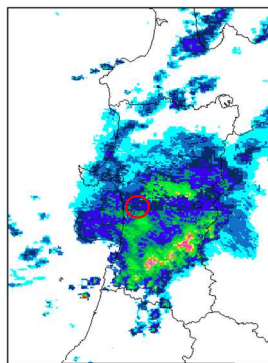
10日 15時



10日 21時



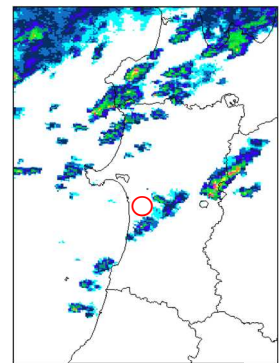
11日 03時



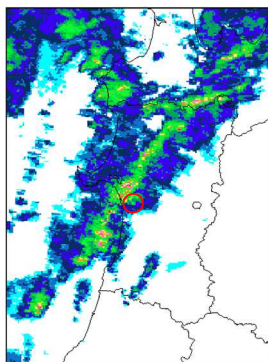
11日 09時



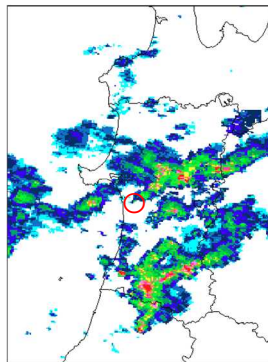
11日 15時



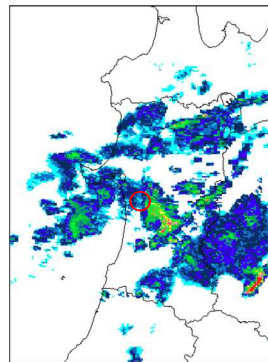
11日 21時



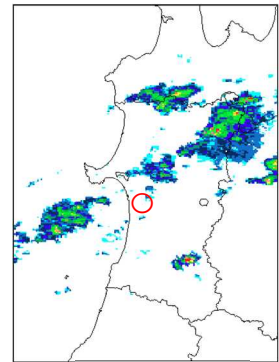
12日 03時



12日 09時

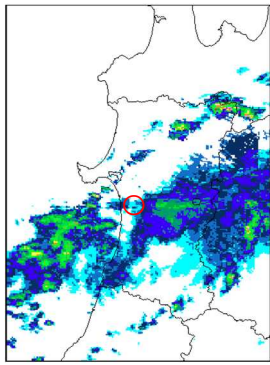


12日 15時




12日 21時





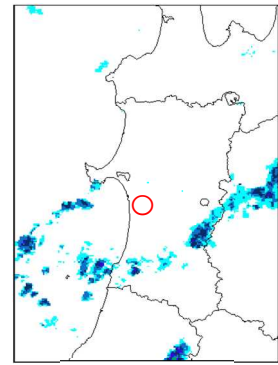
13日 03時



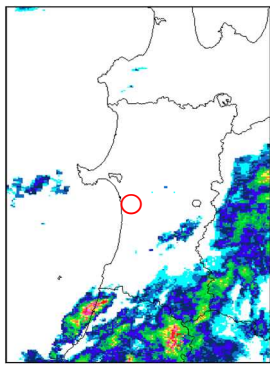
13日 09時



13日 15時



13日 21時



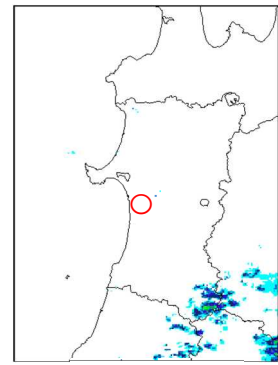
14日 03時



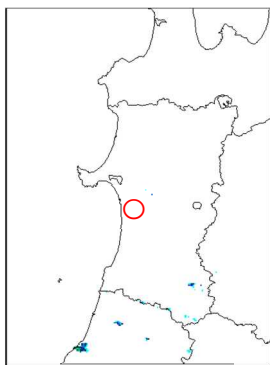
14日 09時



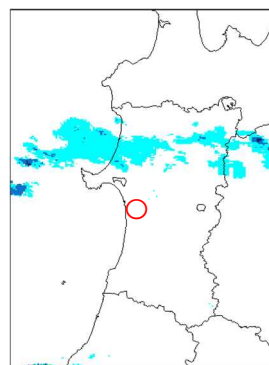
14日 15時



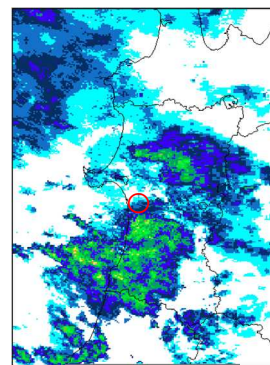
14日 21時



15日 03時



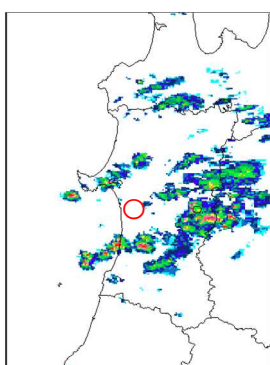
15日 09時



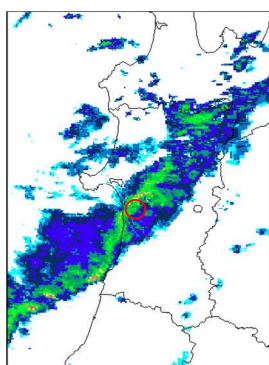
15日 15時



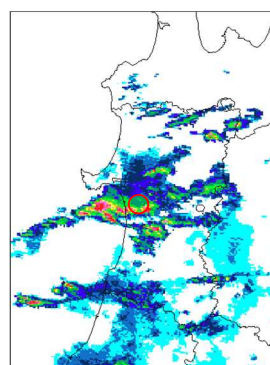
15日 21時



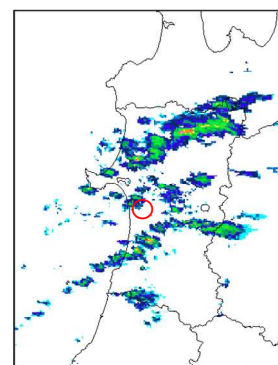
16日 03時



16日 09時



16日 15時



16日 21時



3 警報・注意報・気象情報等の発表状況

(1) 警報・注意報 (大雨、洪水に限る)

(8月8日 23時38分から 15日 01時09分まで)

発表時刻	警報・注意報	秋田市	男鹿市	潟上市	五城目町	八郎潟町	井川町	大潟村	能代市	藤里町	三種町	八峰町	由利本荘市	にかほ市	大館市	鹿角市	北秋田市	小坂町	上小阿仁村	横手市	大仙市	仙北市	美郷町	湯沢市	羽後町	東成瀬村
2022/ 8/ 8 23:38	大雨注意報																									
2022/ 8/ 9 04:07	大雨注意報																									
2022/ 8/ 9 06:25	大雨警報									土																
	大雨注意報																									
2022/ 8/ 9 07:46	大雨警報									土																
	大雨注意報																									
	洪水注意報																									
2022/ 8/ 9 09:38	大雨警報									土																
	大雨注意報																									
	洪水注意報																									
2022/ 8/ 9 10:30	大雨警報									土	土			土												
	大雨注意報																									
	洪水注意報																									
2022/ 8/ 9 11:13	大雨警報									土	土浸			土												
	洪水警報																									
	大雨注意報																									
	洪水注意報																									
2022/ 8/ 9 12:02	大雨警報									土	土浸			土												
	洪水警報																									
	大雨注意報																									
	洪水注意報																									
2022/ 8/ 9 12:24	大雨警報									土	土浸			土					土							
	洪水警報																									
	大雨注意報																									
	洪水注意報																									
2022/ 8/ 9 13:13	大雨警報									土	土浸			土					土							
	洪水警報																									
	大雨注意報																									
	洪水注意報																									
2022/ 8/ 9 13:43	大雨警報									土	土浸			土					土							
	洪水警報																									
	大雨注意報																									
	洪水注意報																									
2022/ 8/ 9 15:57	大雨警報									土	土			土					土							
	洪水警報																									
	大雨注意報																									
	洪水注意報																									

: 発表 : 警報から注意報 : 継続 解 : 解除
 浸 : 浸水害 土 : 土砂災害 土浸 : 土砂災害、浸水害 斜体字 : 発表

発表時刻	警報・注意報	秋田市	男鹿市	潟上市	五城目町	八郎潟町	井川町	大潟村	能代市	藤里町	三種町	八峰町	由利本荘市	にかほ市	大館市	鹿角市	北秋田市	小坂町	上小阿仁村	横手市	大仙市	仙北市	美郷町	湯沢市	羽後町	東成瀬村	
2022/ 8/ 9 16:49	大雨警報								土	土					土	土	土										
	洪水警報																										
	大雨注意報																										
	洪水注意報																										
2022/ 8/ 9 17:41	大雨警報								土	土					土	土	土										
	洪水警報																										
	大雨注意報																										
	洪水注意報																										
2022/ 8/ 9 18:00	大雨警報								土	土					土	土	土										
	洪水警報																										
	大雨注意報																										
	洪水注意報																										
2022/ 8/ 9 19:05	大雨警報								土	土					土	土	土										
	大雨注意報													解													
	洪水注意報																										
2022/ 8/ 9 21:11	大雨警報								土	土					土	土	土										
	大雨注意報																										
	洪水注意報																										
2022/ 8/ 9 22:29	大雨警報								土	土					土	土	土										
	大雨注意報																										
	洪水注意報																										
2022/ 8/ 9 23:10	大雨警報								土	土					土	土	土										
	大雨注意報																										
	洪水注意報																										
2022/ 8/ 9 23:56	大雨警報								土	土					土	土	土										
	大雨注意報																										
	洪水注意報																										
2022/ 8/10 00:47	大雨警報								土	土					土浸	土浸	土	土									
	大雨注意報																										
	洪水注意報																										
2022/ 8/10 01:49	大雨警報								土	土	土	土			土浸	土浸	土浸	土	土浸								
	洪水警報																										
	大雨注意報																										
	洪水注意報																										
2022/ 8/10 03:08	大雨警報								土	土	土	土			土浸	土浸	土浸	土	土浸								
	洪水警報																										
	大雨注意報																										
	洪水注意報																										

: 発表 : 警報から注意報 : 継続 解: 解除
 浸: 浸水害 土: 土砂災害 土浸: 土砂災害、浸水害 斜体字: 発表

発表時刻	警報・注意報	秋田	男鹿	潟上	五城	八郎	井川	大潟	能代	藤里	三種	八峰	由利	にかほ	大館	鹿角	北秋	小坂	上小	横手	大仙	仙北	美郷	湯沢	羽後	東成	
		市	市	市	町	町	町	村	市	町	町	町	町	本	市	市	市	市	町	阿	市	市	市	市	町	村	
2022/ 8/10 04:52	大雨警報								土	土	土	土			土	土	土	土	土								
	大雨注意報																										
	洪水注意報	解			解			解	解	解									解								
2022/ 8/10 08:16	大雨警報								土	土	土	土			土	土	土	土	土				土				
	大雨注意報																										
	洪水注意報																										
2022/ 8/10 09:33	大雨警報								土	土	土	土			土	土	土	土	土				土				
	大雨注意報																										
	洪水注意報																										
2022/ 8/10 10:51	大雨警報		土		土	土			土	土	土	土			土	土	土	土	土				土				
	洪水警報																										
	大雨注意報																										
	洪水注意報																										
2022/ 8/10 11:09	大雨警報		土	浸	土	土		浸	土	土	土	土			土	土	土	土	土				土				
	洪水警報																										
	大雨注意報																										
	洪水注意報																										
2022/ 8/10 11:25	大雨警報		土	浸	土	土		浸	土	土	土	土			土	土	土	土	土				土				
	洪水警報																										
	大雨注意報																										
	洪水注意報																										
2022/ 8/10 11:32	大雨警報		土	浸	土	土		浸	土	土	土	土			土	土	土	土	土				土				
	洪水警報																										
	大雨注意報																										
	洪水注意報																										
2022/ 8/10 11:53	大雨警報		土	浸	土	土		浸	土	土	土	土			土	土	土	土	土				土				
	洪水警報																										
	大雨注意報																										
	洪水注意報																										
2022/ 8/10 12:25	大雨警報		土	浸	土	土		浸	土	土	土	土			土	土	土	土	土				土				
	洪水警報																										
	大雨注意報																										
	洪水注意報																										
2022/ 8/10 15:58	大雨警報		土		土	土	土		土	土	土	土			土	土	土	土	土								
	洪水警報																										
	大雨注意報																										
	洪水注意報																										

: 発表 : 警報から注意報 : 継続 解: 解除
 浸: 浸水害 土: 土砂災害 土浸: 土砂災害、浸水害 斜体字: 発表

発表時刻	警報・注意報	秋田市	男鹿市	潟上市	五城目町	八郎潟町	井川町	大潟村	能代市	藤里町	三種町	八峰町	由利本荘市	にかほ市	大館市	鹿角市	北秋田市	小坂町	上小阿仁村	横手市	大仙市	仙北市	美郷町	湯沢市	羽後町	東成瀬村	
2022/ 8/10 16:50	大雨警報		土		土	土			土	土	土	土			土	土	土	土	土								
	洪水警報																										
	大雨注意報																										
	洪水注意報																										
2022/ 8/10 23:26	大雨警報		土		土	土			土	土	土	土			土	土	土	土	土								
	大雨注意報		解										解														
	洪水注意報		解		解										解	解	解	解	解			解					
2022/ 8/11 04:25	大雨警報		土		土	土			土	土	土	土			土	土	土	土	土								
	大雨注意報																				解						
	洪水注意報			解																							
2022/ 8/11 06:11	大雨警報		土		土	土			土	土	土	土			土	土	土	土	土								
	大雨注意報																										
	洪水注意報																										
2022/ 8/11 06:56	大雨警報		土	土		土	土		土	土	土	土			土	土	土	土	土				土				
	洪水警報																										
	大雨注意報																										
	洪水注意報																										
2022/ 8/11 08:29	大雨警報		土	土		土	土		土	土	土	土			土	土	土	土	土				土				
	洪水警報																										
	大雨注意報																										
	洪水注意報																										
2022/ 8/11 08:56	大雨警報		土	土		土	土		土	土	土	土			土	土	土	土	土				土				
	洪水警報																										
	大雨注意報																										
	洪水注意報																										
2022/ 8/11 09:03	大雨警報		土	土		土	土		土	土	土	土			土	土	土	土	土				土	土			
	洪水警報																										
	大雨注意報																										
	洪水注意報																										
2022/ 8/11 10:44	大雨警報		土	土		土	土		土	土	土	土			土	土	土	土	土				土	土			
	大雨注意報																										
	洪水注意報					解	解	解	解	解	解	解	解														
2022/ 8/11 15:18	大雨警報		土	土		土	土		土	土	土	土			土	土	土	土	土				土	土			
	大雨注意報																										
	洪水注意報																										
2022/ 8/11 16:20	大雨警報		土			土			土	土	土	土			土	土	土	土	土								
	大雨注意報																										
	洪水注意報		解																								

: 発表 : 警報から注意報 : 継続 解 : 解除
 浸 : 浸水害 土 : 土砂災害 土浸 : 土砂災害、浸水害 斜体字 : 発表

発表時刻	警報・注意報	秋田市	男鹿市	潟上市	五城目町	八郎潟町	井川町	大潟村	能代市	藤里町	三種町	八峰町	由利本荘市	にかほ市	大館市	鹿角市	北秋田市	小坂町	上小阿仁村	横手市	大仙市	仙北市	美郷町	湯沢市	羽後町	東成瀬村	
2022/ 8/11 20:45	大雨警報		土							土	土	土			土	土	土	土	土								
	大雨注意報													解							解						
	洪水注意報								解																		
2022/ 8/11 22:57	大雨警報		土							土	土	土			土	土	土	土	土				土				
	大雨注意報																										
2022/ 8/12 02:36	大雨警報		土	土		土	土		土	土	土	土			土	土	土	土	土				土				
	大雨注意報																										
	洪水注意報																										
2022/ 8/12 03:26	大雨警報		土	土		土	土		土	土	土	土			土	土	土	土	土				土				
	大雨注意報																										
	洪水注意報																										
2022/ 8/12 03:47	大雨警報		土	土	土	土	土	土	土	土	土	土			土	土	土	土	土				土				
	大雨注意報																										
	洪水注意報																										
2022/ 8/12 05:39	大雨警報		土	土	土	土	土	土	土	土	土	土			土	土	土	土	土				土				
	大雨注意報																										
	洪水注意報																										
2022/ 8/12 05:54	大雨警報		土	土	土	土	土	土	土	土	土	土			土	土	土	土	土				土				
	洪水警報																										
	大雨注意報																										
	洪水注意報																										
2022/ 8/12 07:02	大雨警報		土	土	土	土	土	土	土	土	土	土	土		土	土	土	土	土				土				
	洪水警報																										
	大雨注意報																										
	洪水注意報																										
2022/ 8/12 09:32	大雨警報		土	土	土	土	土	土	土	土	土	土	土		土	土	土	土	土				土				
	洪水警報																										
	大雨注意報																										
	洪水注意報																										
2022/ 8/12 10:14	大雨警報		土	土	土	土	土	土	土	土	土	土	土		土	土	土	土	土				土				
	洪水警報																										
	大雨注意報																										
	洪水注意報																										
2022/ 8/12 10:52	大雨警報		土	土	土	土	土	土	土	土	土	土	土		土	土	土	土	土				土				
	洪水警報																										
	大雨注意報																										
	洪水注意報																										

: 発表 : 警報から注意報 : 継続 解: 解除
 浸: 浸水害 土: 土砂災害 土浸: 土砂災害、浸水害 斜体字: 発表

発表時刻	警報・注意報	秋田市	男鹿市	潟上市	五城目町	八郎潟町	井川町	大潟村	能代市	藤里町	三種町	八峰町	由利本荘市	にかほ市	大館市	鹿角市	北秋田市	小坂町	上小阿仁村	横手市	大仙市	仙北市	美郷町	湯沢市	羽後町	東成瀬村	
2022/ 8/12 11:49	大雨警報	土	土	土	土	土	土		土	土	土	土	土		土	土	土	土	土			土					
	洪水警報																										
	大雨注意報																										
	洪水注意報																										
2022/ 8/12 13:05	大雨警報	土	土	土	土	土	土		土	土	土	土	土		土	土	土	土	土			土				土	
	洪水警報																										
	大雨注意報																										
	洪水注意報																										
2022/ 8/12 14:06	大雨警報	土	土	土	土	土	土		土	土	土	土	土		土	土	土	土	土			土				土	
	洪水警報																										
	大雨注意報																										
	洪水注意報																										
2022/ 8/12 16:09	大雨警報	土	土	土	土	土	土		土	土	土	土	土		土	土	土	土	土			土				土	
	大雨注意報																				解				解		
	洪水注意報																										
2022/ 8/12 17:35	大雨警報	土	土	土	土	土	土		土	土	土	土	土		土	土	土	土	土			土				土	
	大雨注意報																										
	洪水注意報																										
2022/ 8/12 18:04	大雨警報	土	土	土	土	土	土		土	土	土	土	土		土	土	土	土	土			土				土	
	洪水警報																										
	大雨注意報																										
	洪水注意報																										
2022/ 8/12 18:44	大雨警報	土	土	土	土	土	土		土	土	土	土	土		土	土	土浸	土	土			土				土	
	洪水警報																										
	大雨注意報																										
	洪水注意報																										
2022/ 8/12 19:05	大雨警報	土	土	土	土	土	土		土	土	土	土	土		土浸	土	土浸	土	土			土				土	
	洪水警報																										
	大雨注意報																										
	洪水注意報																										
2022/ 8/12 19:14	大雨警報	土	土	土	土	土	土		土	土	土	土	土		土浸	土	土浸	土	土			土				土	
	洪水警報																										
	大雨注意報																										
	洪水注意報																										
2022/ 8/12 20:54	大雨警報	土	土	土	土	土	土		土	土	土	土	土		土浸	土	土浸	土	土			土				土	
	洪水警報																										
	大雨注意報																										
	洪水注意報																										

：発表 ：警報から注意報 ：継続 解：解除

浸：浸水害 土：土砂災害 土浸：土砂災害、浸水害 斜体字：発表

発表時刻	警報・注意報	秋田市	男鹿市	潟上市	五城目町	八郎潟町	井川町	大潟村	能代市	藤里町	三種町	八峰町	由利本荘市	にかほ市	大館市	鹿角市	北秋田市	小坂町	上小阿仁村	横手市	大仙市	仙北市	美郷町	湯沢市	羽後町	東成瀬村	
2022/ 8/12 22:54	大雨警報	土	土	土	土	土	土		土	土	土	土	土		土	土	土	土	土			土					
	洪水警報																										
	大雨注意報																										
	洪水注意報									解	解	解	解							解	解	解					
2022/ 8/12 23:10	大雨警報	土	土	土	土	土	土		土	土	土	土	土		土	土	土	土	土			土					
	洪水警報																										
	大雨注意報																										
	洪水注意報																										
2022/ 8/12 23:56	大雨警報	土	土	土	土	土	土		土	土	土	土	土		土	土	土	土	土			土					
	洪水警報																										
	大雨注意報																										
	洪水注意報																										
2022/ 8/13 01:04	大雨警報	土	土	土	土	土	土		土	土	土	土	土	土	土	土	土	土	土			土					
	洪水警報																										
	大雨注意報																										
	洪水注意報																										
2022/ 8/13 01:21	大雨警報	土	土	土	土	土	土		土	土	土	土	土	土	土	土	土	土	土			土	土				
	洪水警報																										
	大雨注意報																										
	洪水注意報																										
2022/ 8/13 02:05	大雨警報	土	土	土	土	土	土		土	土	土	土	土	土	土	土	土	土	土			土	土				
	洪水警報																										
	大雨注意報																										
	洪水注意報																										
2022/ 8/13 02:20	大雨警報	土	土	土	土	土	土		土	土	土	土	土	土	土	土	土	土	土			土	土				
	洪水警報																										
	大雨注意報																										
	洪水注意報																										
2022/ 8/13 04:23	大雨警報	土	土	土	土	土	土		土	土	土	土	土	土	土	土	土	土	土			土	土				
	洪水警報																										
	大雨注意報																										
	洪水注意報																										解
2022/ 8/13 06:06	大雨警報	土	土	土	土	土	土		土	土	土	土	土	土	土	土	土	土	土			土	土				
	洪水警報																										
	大雨注意報																										
	洪水注意報																										

：発表 ：警報から注意報 ：継続 解：解除

浸：浸水害 土：土砂災害 土浸：土砂災害、浸水害 斜体字：発表

発表時刻	警報・注意報	秋田市	男鹿市	潟上市	五城目町	八郎潟町	井川町	大潟村	能代市	藤里町	三種町	八峰町	由利本荘市	にかほ市	大館市	鹿角市	北秋田市	小坂町	上小阿仁村	横手市	大仙市	仙北市	美郷町	湯沢市	羽後町	東成瀬村	
2022/ 8/13 06:32	大雨警報	土浸	土	土	土	土	土		土	土	土	土	土浸	土	土浸	土浸	土浸	土浸	土浸	土	土浸	土浸				土	
	洪水警報																										
	大雨注意報																										
	洪水注意報																										
2022/ 8/13 10:19	大雨警報	土	土	土	土	土	土		土	土	土	土	土	土	土	土	土	土	土	土	土	土				土	
	洪水警報																										
	大雨注意報																										
	洪水注意報																										
2022/ 8/13 16:29	大雨警報	土	土	土	土	土	土		土	土	土		土	土	土	土	土	土	土	土	土	土				土	
	洪水警報																										
	大雨注意報																										
	洪水注意報					解	解														解						
2022/ 8/13 17:27	大雨警報	土	土	土	土	土	土		土	土	土		土	土	土	土	土	土	土	土	土	土				土	
	洪水警報																										
	大雨注意報																										
	洪水注意報																										
2022/ 8/13 17:44	大雨警報	土	土	土	土	土	土		土	土	土		土	土	土	土	土	土	土	土	土	土	土	土	土	土	土
	洪水警報																										
	大雨注意報																										
	洪水注意報																										
2022/ 8/13 19:22	大雨警報	土	土	土	土	土	土		土	土	土		土	土	土	土	土	土	土	土	土	土	土	土	土	土	土
	洪水警報																										
	大雨注意報																										
	洪水注意報																										
2022/ 8/13 21:02	大雨警報												土	土						土	土	土	土			土	土
	大雨注意報																										
	洪水注意報	解	解			解			解				解	解	解	解	解	解	解	解	解	解	解	解	解	解	解
2022/ 8/14 01:23	大雨警報												土	土						土	土	土	土			土	土
	大雨注意報																										
	洪水注意報																										
2022/ 8/14 01:52	大雨警報												土	土						土浸	土	土	土	土	土	土	土
	大雨注意報																										
	洪水注意報																										
2022/ 8/14 02:53	大雨警報												土	土						土浸	土	土	土	土	土	土	土
	大雨注意報																										
	洪水注意報																										
2022/ 8/14 04:14	大雨警報												土							土	土		土	土	土	土	土
	大雨注意報								解	解		解															
	洪水注意報			解	解				解				解														

: 発表 : 警報から注意報 : 継続 解 : 解除
 浸 : 浸水害 土 : 土砂災害 土浸 : 土砂災害、浸水害 斜体字 : 発表

発表時刻	警報・注意報	秋田市	男鹿市	潟上市	五城目町	八郎潟町	井川町	大潟村	能代市	藤里町	三種町	八峰町	由利本荘市	にかほ市	大館市	鹿角市	北秋田市	小坂町	上小阿仁村	横手市	大仙市	仙北市	美郷町	湯沢市	羽後町	東成瀬村	
2022/ 8/14 07:48	大雨警報												土							土	土						
	大雨注意報	解	解					解														解					
	洪水注意報																							解	解	解	
2022/ 8/14 09:52	大雨警報												解							解							
	大雨注意報			解			解				解		解										解	解	解	解	
	洪水注意報																			解							
2022/ 8/14 11:57	大雨注意報																										
2022/ 8/14 16:50	大雨注意報				解	解										解	解	解									
2022/ 8/14 22:27	大雨注意報														解					解	解		解	解	解	解	
2022/ 8/15 01:09	大雨注意報																		解								
: 発表 : 警報から注意報 : 継続 解 : 解除 浸 : 浸水害 土 : 土砂災害 土浸 : 土砂災害、浸水害 斜体字 : 発表																											

(2) 秋田県気象情報 (8 月 8 日 05 時 30 分 ~ 14 日 06 時 20 分)

発表日時	タイトル
8月 8日 05時30分	大雨と雷及びひょうに関する秋田県気象情報 第1号
8月 8日 16時35分	大雨と雷及び突風に関する秋田県気象情報 第2号
8月 9日 06時05分	大雨と雷及び突風に関する秋田県気象情報 第3号
8月 9日 11時50分	大雨と雷及び突風に関する秋田県気象情報 第4号
8月 9日 16時28分	大雨と雷及び突風に関する秋田県気象情報 第5号
8月10日 06時11分	大雨と雷及び突風に関する秋田県気象情報 第6号
8月10日 11時32分	大雨と雷及び突風に関する秋田県気象情報 第7号
8月10日 12時10分	大雨と雷及び突風に関する秋田県気象情報 第8号
8月10日 16時44分	大雨と雷及び突風に関する秋田県気象情報 第9号
8月11日 05時30分	大雨と雷及び突風に関する秋田県気象情報 第10号
8月11日 10時20分	大雨と雷及び突風に関する秋田県気象情報 第11号
8月11日 16時40分	大雨と雷及び突風に関する秋田県気象情報 第12号
8月12日 06時26分	大雨と雷及び突風に関する秋田県気象情報 第13号
8月12日 16時29分	大雨と雷及び突風に関する秋田県気象情報 第14号
8月13日 00時04分	大雨と雷及び突風に関する秋田県気象情報 第15号
8月13日 02時21分	大雨と雷及び突風に関する秋田県気象情報 第16号
8月13日 06時05分	大雨と雷及び突風に関する秋田県気象情報 第17号
8月13日 07時07分	大雨と雷及び突風に関する秋田県気象情報 第18号
8月13日 16時56分	大雨と雷及び突風に関する秋田県気象情報 第19号
8月13日 21時13分	大雨と雷及び突風に関する秋田県気象情報 第20号
8月14日 06時20分	大雨と雷及び突風に関する秋田県気象情報 第21号

(3) 秋田県記録的短時間大雨情報

発表日時	発表番号	本文
8月13日01時47分	第1号	01時30分秋田県で記録的短時間大雨 鹿角市北部付近で約100ミリ

(4) 秋田県竜巻注意情報

発表日時	発表番号	対象
8月11日14時08分	第1号	秋田県沿岸
8月11日19時23分	第2号	秋田県沿岸
8月15日16時03分	第1号	秋田県沿岸

(5) 秋田県土砂災害警戒情報 (秋田県と共同発表)

(8月9日 11時05分 ~ 13日 20時12分)

発表日時	発表 番号	警戒対象となった地域	解除した地域
8月9日 11時05分	第1号	藤里町* 八峰町*	-
8月9日 12時00分	第2号	大館市* 藤里町 八峰町	-
8月10日 05時15分	第3号	藤里町 八峰町	大館市
8月10日 11時05分	第4号	男鹿市* 上小阿仁村* 三種町* 五城目町* 八郎潟町*	藤里町 八峰町
8月10日 11時55分	第5号	能代市* 大館市* 男鹿市 鹿角市* 北秋田市* 小坂町* 上小阿仁村 三種町 五城目町 八郎潟町	-
8月10日 19時55分	第6号	能代市 大館市 男鹿市 鹿角市 北秋田市 小坂町 上小阿仁村 藤里町* 三種町 五城目町 八郎潟町	-
8月10日 22時50分	第7号	大館市 小坂町 藤里町	能代市 男鹿市 鹿角市 北秋田市 上小阿仁村 三種町 五城目町 八郎潟町
8月11日 09時15分	第8号	-	大館市 小坂町 藤里町
8月12日 02時00分	第1号	八峰町*	-
8月12日 03時15分	第2号	大館市* 八峰町	-
8月12日 05時10分	第3号	大館市 上小阿仁村* 八峰町	-
8月12日 08時10分	第4号	秋田市秋田* 大館市 潟上市* 北秋田市* 上小阿仁村 八峰町 五城目町* 井川町*	-
8月12日 09時30分	第5号	秋田市秋田 大館市 潟上市 北秋田市 仙北市* 上小阿仁村 八峰町 五城目町 井川町	-
8月12日 17時35分	第6号	秋田市秋田 大館市 男鹿市* 鹿角市* 潟上市 北秋田市 仙北市 小坂町* 上小阿仁村 三種町* 五城目町 八郎潟町* 井川町	八峰町

8月12日 19時15分	第7号	秋田市秋田 大館市 男鹿市 鹿角市 潟上市 北秋田市 仙北市 小坂町 上小阿仁村 藤里町* 三種町 五城目町 八郎潟町 井川町	-
8月12日 19時40分	第8号	秋田市秋田 能代市* 大館市 男鹿市 鹿角市 潟上市 北秋田市 仙北市 小坂町 上小阿仁村 藤里町 三種町 五城目町 八郎潟町 井川町	-
8月13日 04時45分	第9号	秋田市秋田 能代市 大館市 男鹿市 鹿角市 由利本荘市 沿岸* 由利本荘市内陸* 潟上市 北秋田市 仙北市 小坂町 上小阿仁村 藤里町 三種町 五城目町 八郎潟町 井川町	-
8月13日 05時50分	第10号	秋田市秋田 能代市 大館市 男鹿市 鹿角市 由利本荘市 沿岸 由利本荘市内陸 潟上市 大仙市* 北秋田市 仙北市 小坂町 上小阿仁村 藤里町 三種町 五城目町 八郎潟町 井川町	-
8月13日 09時00分	第11号	秋田市秋田 大館市 男鹿市 鹿角市 由利本荘市沿岸 由利本荘市内陸 潟上市 大仙市 北秋田市 仙北市 小坂町 上小阿仁村 三種町 五城目町 八郎潟町 井川町	能代市 藤里町
8月13日 11時45分	第12号	秋田市秋田 大館市 男鹿市 鹿角市 由利本荘市沿岸 由利本荘市内陸 潟上市 大仙市 北秋田市 小坂町 上小阿仁村 三種町 五城目町 八郎潟町 井川町	仙北市

8月13日15時35分	第13号	上小阿仁村	秋田市秋田 大館市 男鹿市 鹿角市 由利本荘 市沿岸 由利本荘 市内陸 潟上市 大仙市 北秋田市 小坂町 三種町 五城目町 八郎潟町 井川町
8月13日17時50分	第14号	横手市* 上小阿仁村	-
8月13日20時12分	第15号	-	横手市 上小阿仁村

*印は、新たに警戒対象となった市町村を示します。

(6) 指定河川洪水予報

米代川(能代河川国道事務所と共同発表)

発表日時	発表番号	標題
8月10日15時50分	第1号	米代川氾濫注意情報
8月10日16時40分	第2号	米代川氾濫注意情報
8月10日18時10分	第3号	米代川氾濫注意情報
8月10日18時40分	第4号	米代川氾濫注意情報
8月10日21時30分	第5号	米代川氾濫注意情報
8月11日05時30分	第6号	米代川氾濫注意情報解除
8月12日11時50分	第1号	米代川氾濫注意情報
8月12日17時20分	第2号	米代川氾濫注意情報
8月12日19時40分	第3号	米代川氾濫注意情報
8月12日20時40分	第4号	米代川氾濫注意情報
8月12日22時00分	第5号	米代川氾濫注意情報
8月13日04時30分	第6号	米代川氾濫警戒情報
8月13日09時30分	第7号	米代川氾濫注意情報(警戒情報解除)
8月13日16時40分	第8号	米代川氾濫注意情報
8月13日17時30分	第9号	米代川氾濫注意情報
8月14日00時20分	第10号	米代川氾濫注意情報解除

4 農林水産被害状況

(1) 農林水産被害額(9月30日(金)現在 秋田県農林水産部)

8,811,706千円

(2) 被害内容等

区分	被害内容			備考
	主な被害品目、被害種類等	数量	被害額	
農作物等	水稻(浸冠水、土砂流入等)	1,538 ha	533,611千円	鹿角市、大館市、北秋田市、上小阿仁村、能代市、藤里町、三種町、秋田市、五城目町、八郎湯町、由利本荘市、大仙市
	その他(大豆、野菜、比内地鶏等)	908 ha	466,364千円	鹿角市、小坂町、大館市、北秋田市、上小阿仁村、能代市、八峰町、男鹿市、潟上市、五城目町、井川町、大潟村、由利本荘市、にかほ市、大仙市、仙北市、美郷町
	うち 比内地鶏	16,753 羽	20,935千円	大館市、北秋田市、上小阿仁村
	小計	2,446 ha	999,975千円	
樹体	果樹(りんご)	0.04 ha	384千円	鹿角市
	小計	0.04 ha	384千円	
栽培施設等	パイプハウス(比内地鶏等)	4 棟	4,815千円	鹿角市、大館市
	農業機械(コンバイン、トラクター等)	56 件	22,106千円	能代市、三種町
	その他(牧柵等)	2 件	670千円	三種町
	小計	62 件	27,591千円	
農地・農業用施設	水田畦畔の崩落等	1,054 箇所	1,794,956千円	鹿角市、小坂町、大館市、北秋田市、上小阿仁村、能代市、八峰町、三種町、藤里町、秋田市、五城目町、由利本荘市、にかほ市、大仙市、仙北市、横手市
	ため池(法面洗堀、決壊等)	34 箇所	1,510,280千円	
	水路(土砂堆積、法面崩落等)	697 箇所	973,209千円	
	農道の損壊等	208 箇所	359,572千円	
	揚水機の損壊等	81 箇所	372,466千円	
	頭首工の損壊等	71 箇所	456,727千円	
	小計	2,145 箇所	5,467,210千円	
水産物・水産施設	水産物のへい死等	2 件	1,362千円	八峰町、大仙市
	漁具の破損等	8 件	19,690千円	男鹿市
	小計	10 件	21,052千円	
林地・林道施設	林地(土砂流出、山腹崩壊等)	69 箇所	1,580,250千円	鹿角市、小坂町、大館市、北秋田市、上小阿仁村、能代市、三種町、八峰町、秋田市、男鹿市、五城目町、八郎湯町、由利本荘市
	林道(法面崩落等)	156 路線	715,244千円	鹿角市、大館市、北秋田市、上小阿仁村、能代市、八峰町、三種町、潟上市、五城目町、井川町、由利本荘市、大仙市
		408 箇所		
	小計	477 箇所	2,295,494千円	

(3) 被害状況写真



鹿角市_水稲への土砂流入

(写真 : 秋田県提供)



北秋田市_大豆の冠水

(写真 : 秋田県提供)



三種町_ため池堤体決壊

(写真：秋田県提供)



北秋田市_林道路体流失

(写真：秋田県提供)