

平成 18 年 2 月 6 日
気象庁予報部

配信資料に関する技術情報(気象編)第 214 号

～平成 18 年 3 月 1 日に実施する細分区域の変更について～

北海道、栃木県、熊本県及び宮崎県における細分区域をまたぐ市町村合併に伴い、細分区域を変更します。この変更は平成18年3月1日(水)13時(日本標準時)から実施します。

今回の細分区域変更の対象となる市町村合併を下表に示します。細分区域変更により、合併後の新市の全域が同一の細分区域に含まれることとなります。この細分区域の変更に伴う区域名及び区域コードの変更はありません。釧路、根室、十勝支庁内及び栃木、熊本、宮崎各県における新旧細分図を別紙 1 から 4 に示します。

なお、配信資料に関する技術情報(気象編)第210号にてお知らせしていますように、同日に区域名及び区域コードの変更を伴う細分区域変更を別途行います。

県名	新市名 (合併日)	新市が属する細分区域 (3月1日13時から)		合併対象市町村名	旧市町村(*)が属する細分区域 (現行:3月1日13時まで)	
		一次	二次		一次	二次
北海道	幕別町 (H18.2.6)	十勝地方	十勝中部	中川郡幕別町	十勝地方	十勝中部
				広尾郡忠類村		十勝南部
栃木県	下野市 (H18.1.5)	南部	南西部	河内郡南河内町	南部	県央部
				下都賀郡石橋町		南西部
				下都賀郡国分町		
熊本県	八代市 (H17.8.1)	熊本地方	宇城八代	八代市	熊本地方	宇城八代
				八代郡千丁町		
				八代郡鏡町		
				八代郡坂本村	球磨地方	
				八代郡東陽村		
八代郡泉村						
宮崎県	延岡市 (H18.2.20)	北部平野部	延岡・日向地区	延岡市	北部平野部	延岡・日向地区
				東臼杵郡北浦町	北部山沿い	高千穂・北川地区
	日向市 (H18.2.25)	北部平野部	延岡・日向地区	東臼杵郡北方町	北部山沿い	延岡・日向地区
				日向市	北部平野部	延岡・日向地区
				東臼杵郡東郷町	北部山沿い	椎葉・東郷地区

(*)合併施行後は、旧市町村の区域

細分区域変更の移行措置

細分区域変更の移行措置として、釧路、根室、十勝支庁内及び栃木、熊本、宮崎各県内で発表した注意報・警報が変更実施時刻を過ぎる場合は、一旦、当該注意報・警報を全て解除し、変更実施時刻後に、改めて変更後の細分区域に対し注意報・警報を発表します。この際、「解除」電報には「この電文は、細分区域の変更に伴い発信したものです。新しい細分区域に対応した電文をまもなく発信します。」などと記述し、気象状況の変化による解除でない旨を記載することとします。注意報・警報の利用にあたっては、この点に留意頂きますようお願いいたします。

[添付資料]

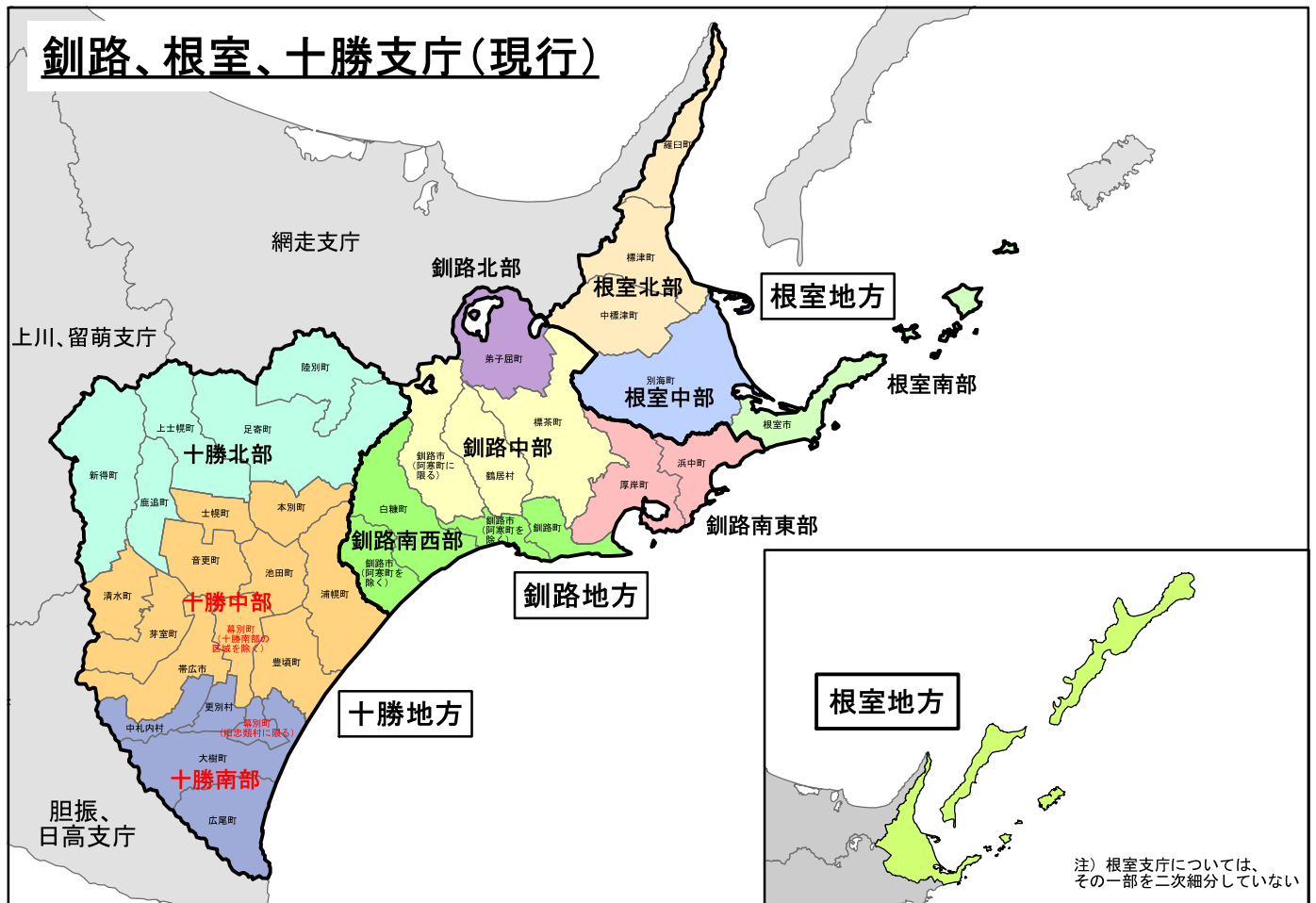
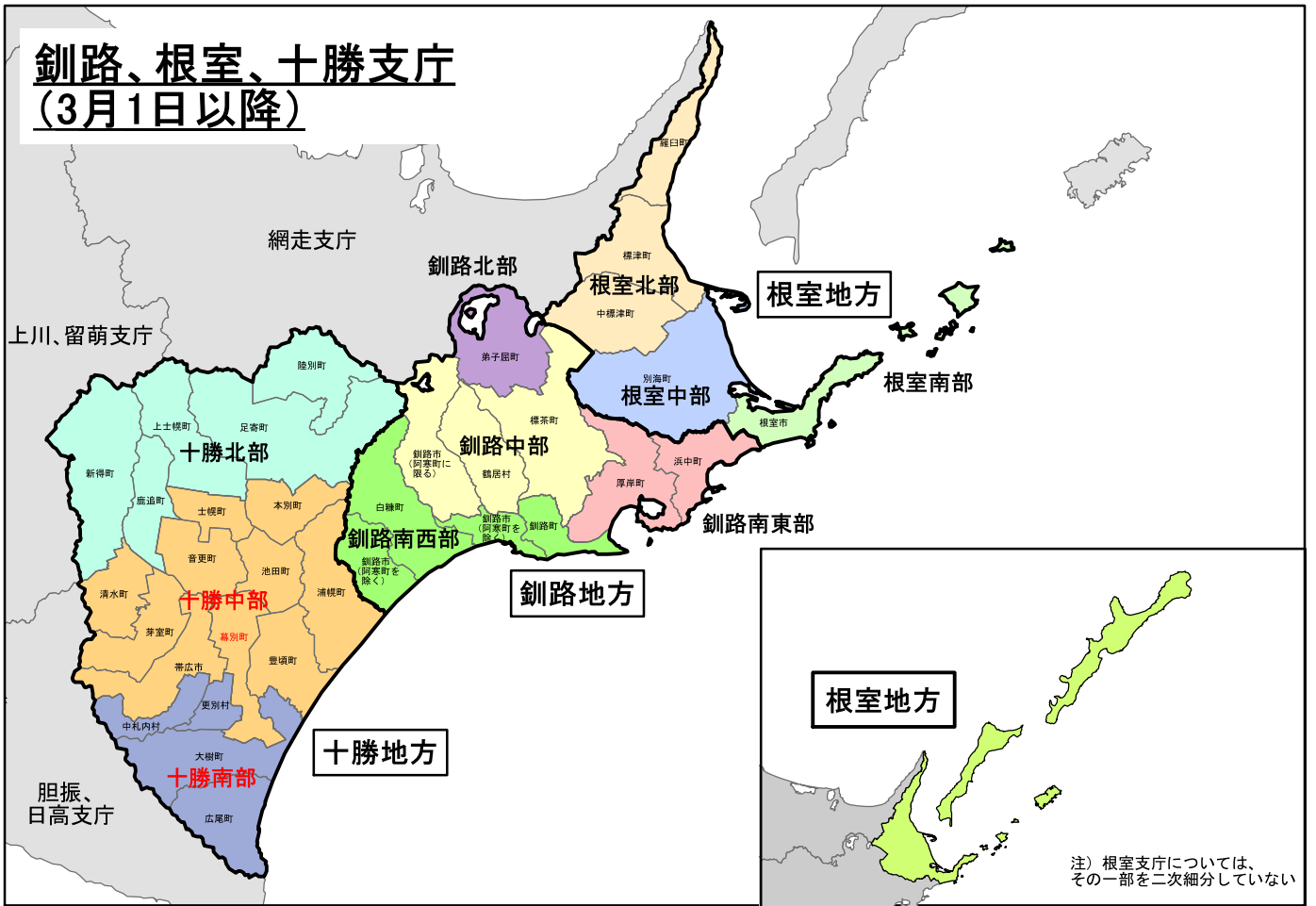
別紙1：北海道釧路、根室、十勝支庁の新旧細分図

別紙2：栃木県の新旧細分図

別紙3：熊本県の新旧細分図

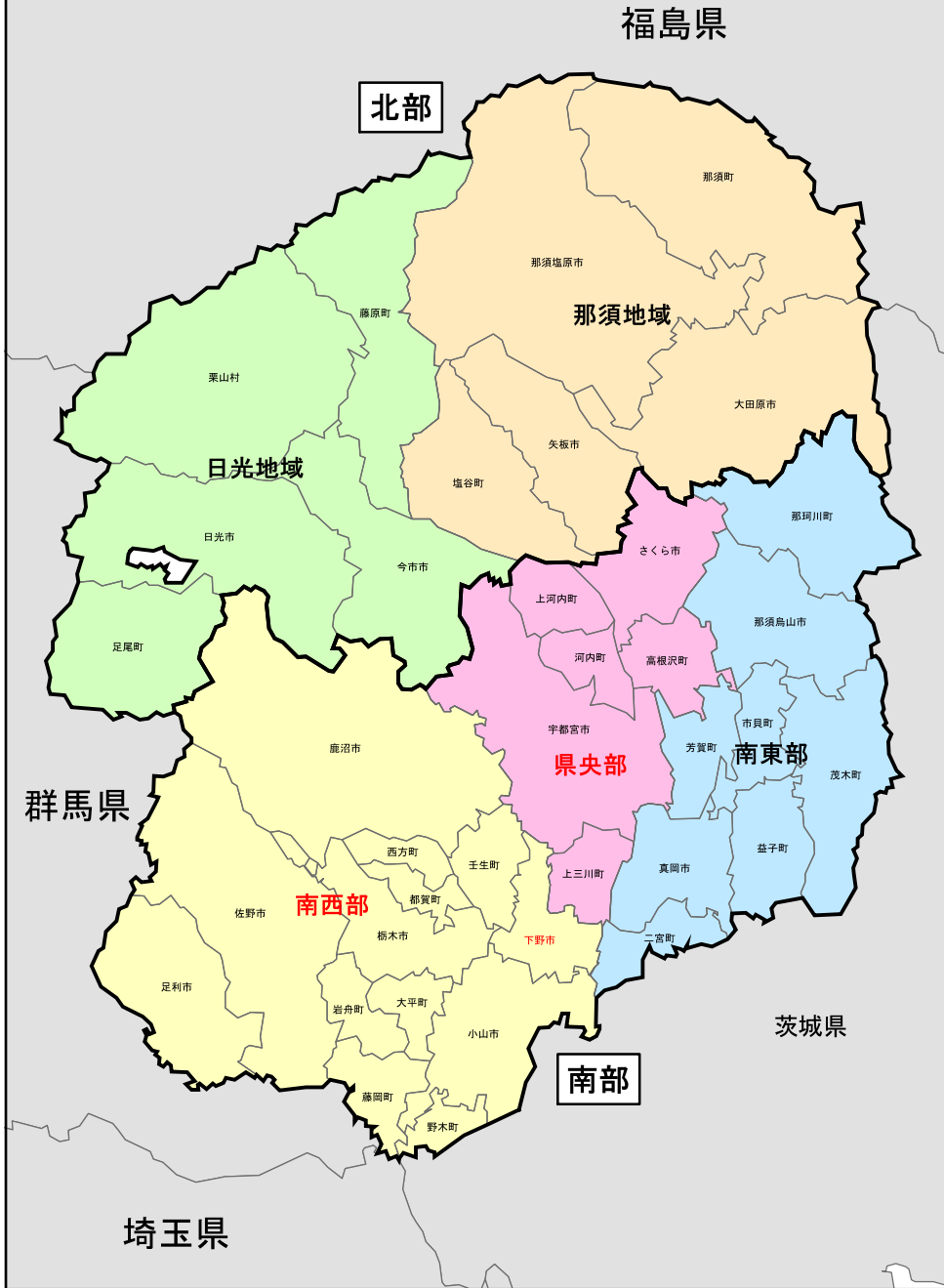
別紙4：宮崎県の新旧細分図

別紙1：釧路、根室、十勝支庁の新旧細分図

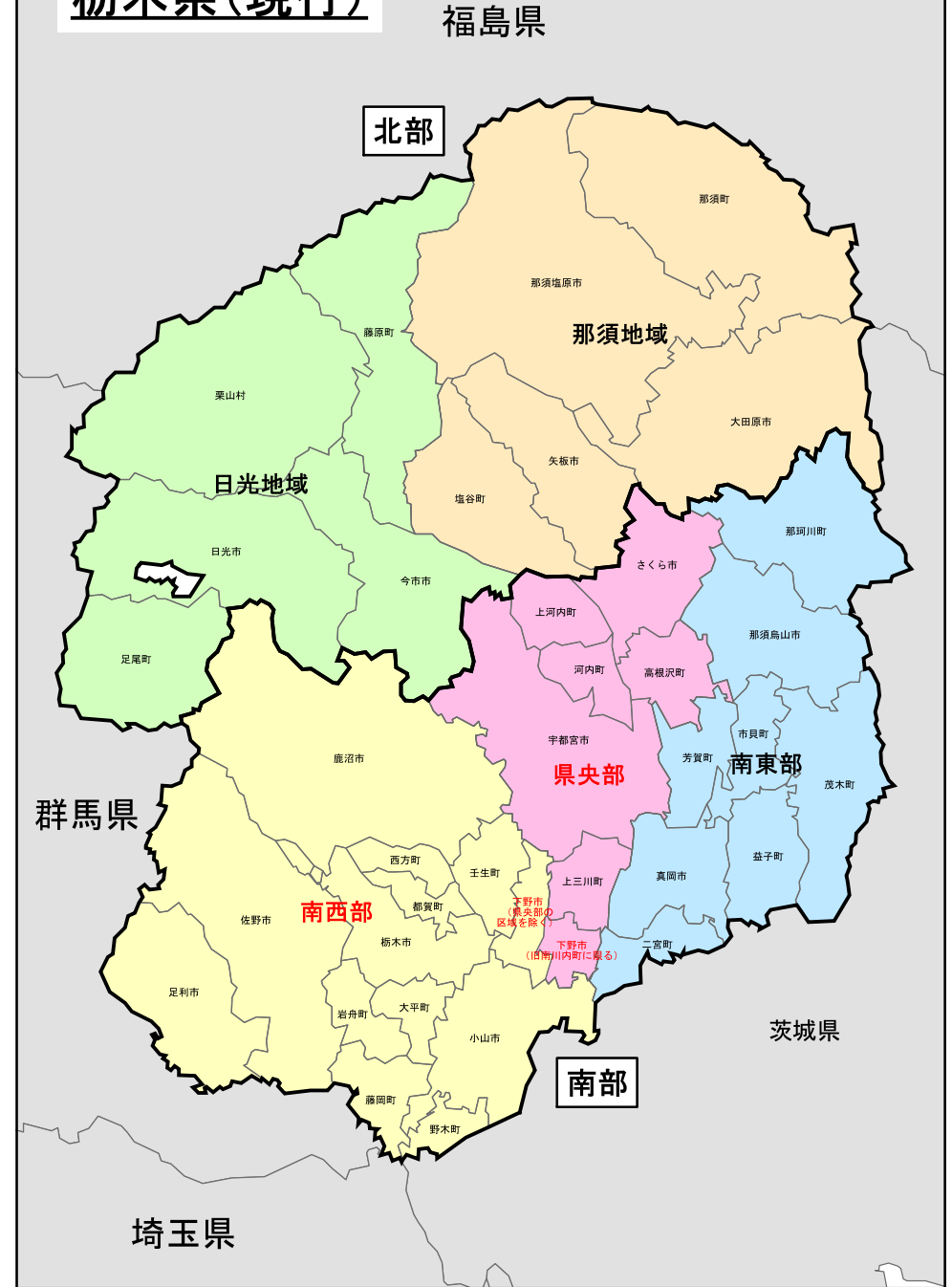


別紙2：栃木県の新旧細分図

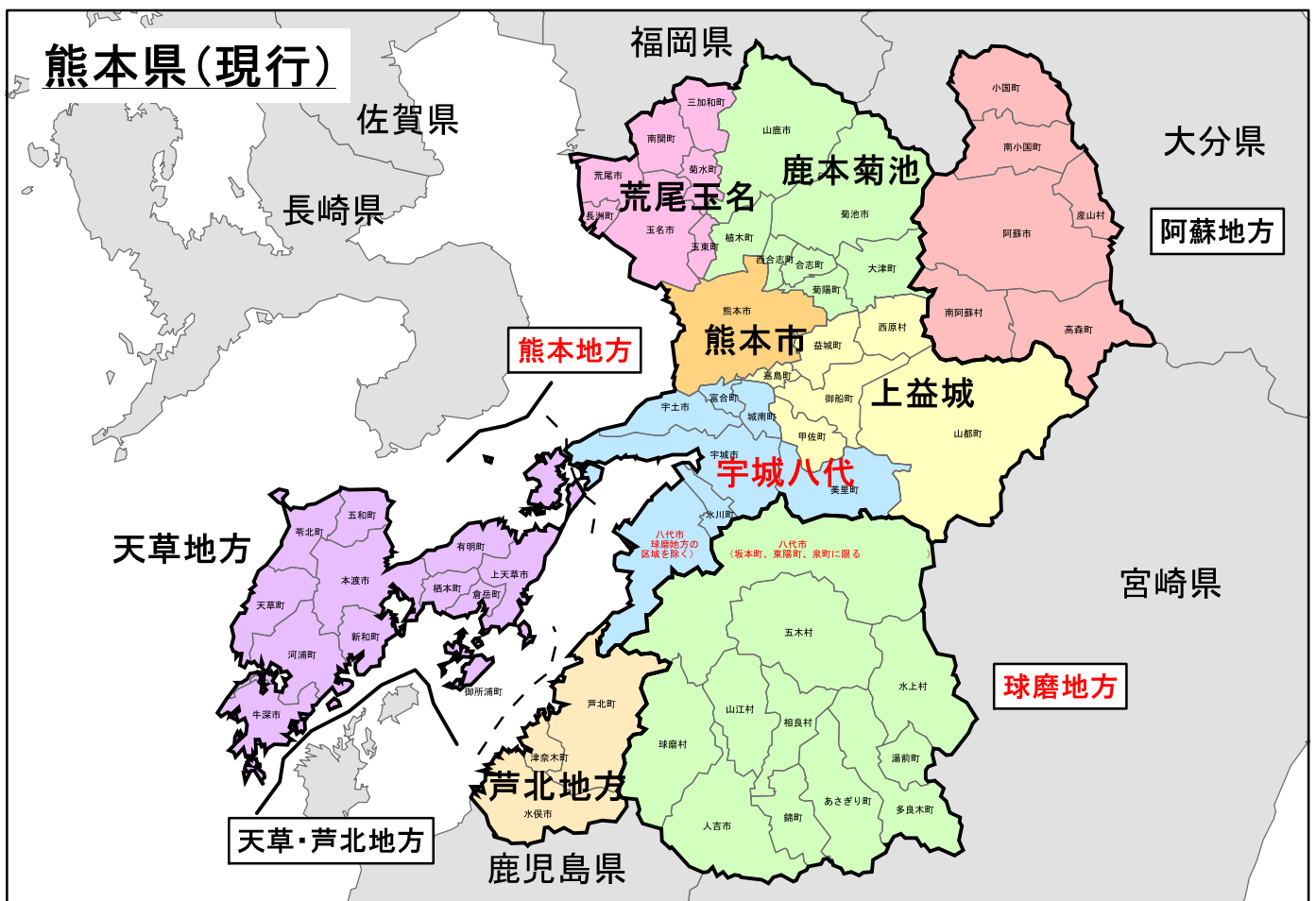
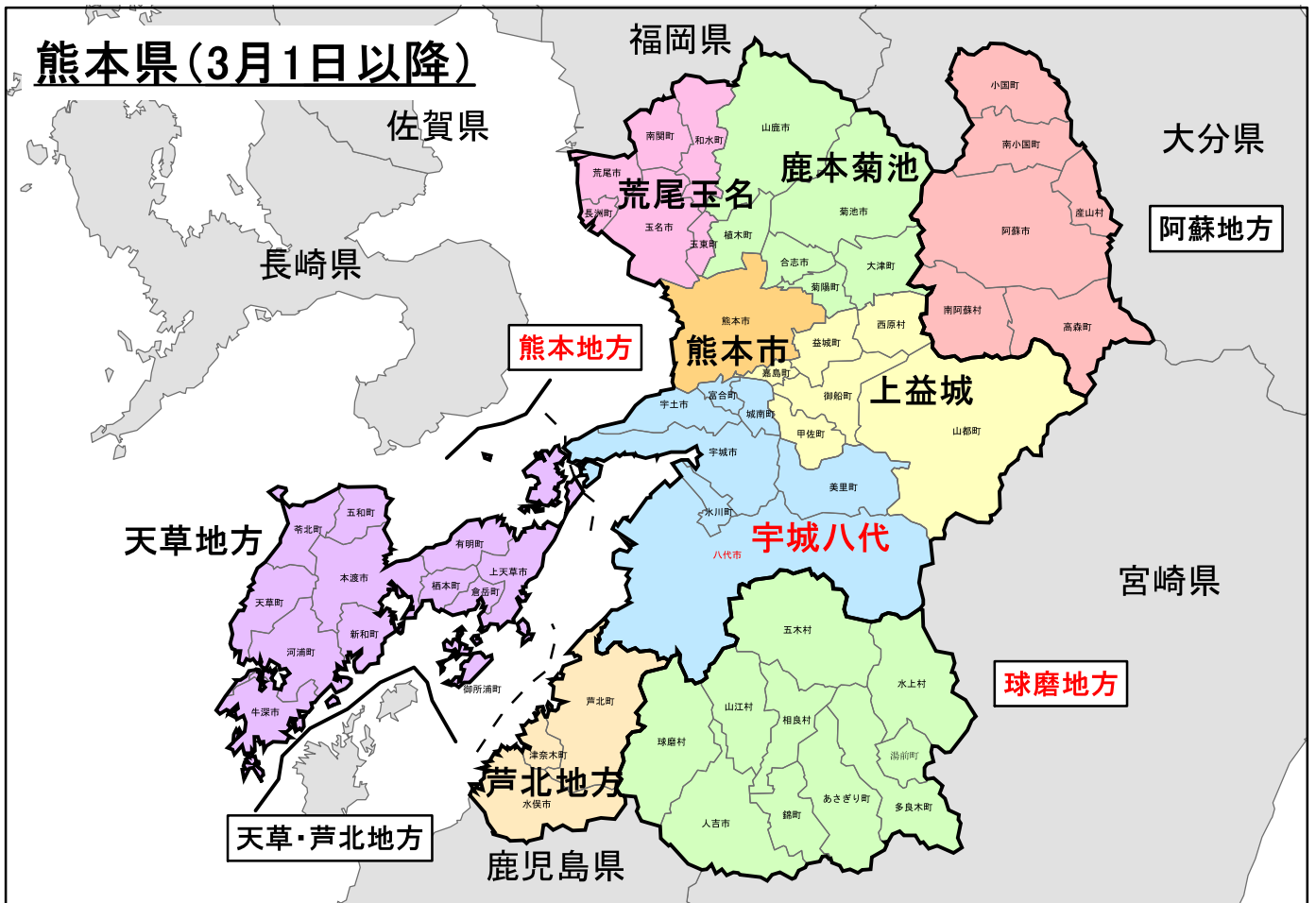
栃木県(3月1日以降)



栃木県(現行)



別紙3：熊本県の新旧細分図



別紙4：宮崎県の新旧細分図

