

## 配信資料に関する技術情報(気象編)第152号

～注意報・警報の細分区域の変更等について～

### 1 概要

気象庁では、近年の実況監視システムの高度化・予報技術の進展に基づき、防災関係機関の防災活動に直結するきめ細かな防災気象情報の発表を推進しています。二次細分区域についても、防災関係機関の管轄範囲及び地域の災害特性等を踏まえた見直しを進めています。今般、地元関係機関と協議を行った結果、平成16年3月1日(月)から香川県及び高知県において、二次細分区域の設定・見直しを実施します。

なお、今回の細分区域変更により、注意報・警報の運用を行う細分区域数は、356区域から362区域へ増加します。また、これにより全ての府県予報区( )で二次細分区域の設定が完了します。

### 2 変更する予報区

今回、二次細分区域の設定・見直しを行う府県予報区及び細分区域名称の一覧を、下表に示します。詳細は別紙1、2を参照して下さい。また、変更後の区域コードを別紙3に示します。

変更は、平成16年3月1日(月)15時(日本標準時)から実施します。

府県予報区	一次細分区域	二次細分区域 (平成16年3月1日から)	二次細分区域 (現行)
かがわけん 香川県	かがわけん 香川県	しょうず とうさん たかまつちいき 小豆、東讃、高松地域、 ちゅうさん せいさん 中讃、西讃	とうぶ せいぶ 東部、西部
こうちけん 高知県	とうぶ 東部	むると あき 室戸、安芸	-
	ちゅうぶ 中部	こうちちゅうおう こうごほく れいほく 高知中央、高吾北・嶺北	-
	せいぶ 西部	こうばん はた 高幡、幡多	-

### 3 変更時の措置

変更前の細分区域に発表された注意報・警報が変更実施時刻を過ぎる場合は、一旦、当該注意報・警報を解除し、実施時刻に新しい細分区域に対し、改めて注意報・警報を発表します。

### 4 新細分区域を用いたオンライン試験配信

新細分区域を用いたオンライン試験配信について、細分を変更する府県予報区の試験用電文を支援センター全国版及び地方版から配信します。

試験配信の詳細は別紙4に示します。

### 5 「兵庫県北部」の区域コードの整理について

「兵庫県北部」については、平成15年4月1日から神戸海洋気象台で注意報・警報等の発表を行っています(配信に関する技術情報(気象編)第123号参照)。今般、注意報・警報の円滑な発表・解除に資するため、コードの整理を別紙3のとおり行います。

この変更も、平成16年3月1日(月)15時(日本標準時)から実施します。変更時の措置は3と同様です。

二次細分区域を設定する予定のない大東島地方を除く。

#### [添付資料]

別紙1 変更後の細分区域一覧表

別紙2 新旧細分区域の図

別紙3 区域コード一覧表

別紙4 新細分区域を用いたオンライン試験配信

別紙1 変更後の細分区域一覧表

平成16年3月1日

担当気象官署	府県予報区	一次細分区	二次細分区域	区域					
稚内地方気象台	宗谷支庁	宗谷地方	そうやちほう	宗谷北部 宗谷南部 利尻・礼文	そうやほくぶ そうやなんぶ りしりれぶん	稚内市、宗谷郡、天塩郡豊富町 枝幸郡 礼文郡、利尻郡			
			旭川地方気象台	上川、留萌支庁	上川地方	かみかわちほう	上川北部 上川中部 上川南部	かみかわほくぶ かみかわちゅうぶ かみかわなんぶ	上川市、名寄市、上川郡(和寒町、剣淵町、朝日町、風連町、下川町)、中川郡 旭川市、上川郡(上川北部、十勝北部及び十勝中部の区域を除く。)
						留萌地方	るもいちほう	留萌北部 留萌中部 留萌南部	るもいほくぶ るもいちゅうぶ るもいなんぶ
網走地方気象台	網走支庁	網走地方	あばしりちほう	網走東部 網走西部 網走南部	あばしりとうぶ あばしりせいぶ あばしりなんぶ	斜里郡 網走市、網走郡(東藻琴村、女満別町)、常呂郡(佐呂間町、常呂町) 網走郡(網走西部の区域を除く。)			
			北見地方	きたみちほう	紋別北部	もんべつほくぶ	北見市、常呂郡(網走地方の区域を除く。)		
			紋別地方	もんべつちほう	紋別南部	もんべつなんぶ	紋別市、紋別郡(滝上町、興部町、西興部村、雄武町) 紋別郡(紋別北部の区域を除く。)		
釧路地方気象台	釧路、根室、十勝支庁	釧路地方	くしろちほう	釧路北部 釧路中部 釧路南東部 釧路南西部	くしろほくぶ くしろちゅうぶ くしろなんとうぶ くしろなんせいぶ	川上郡弟子屈町 川上郡標茶町、阿寒郡 厚岸郡 釧路市、釧路郡、白糠郡			
			根室地方	ねむろちほう	根室北部 根室中部 根室南部	ねむろほくぶ ねむろちゅうぶ ねむろなんぶ	標津郡、目梨郡 野付郡 根室市		
				(帯広測候所)	十勝地方	とかちちほう	十勝北部 十勝中部 十勝南部	とかちほくぶ とかちちゅうぶ とかちなんぶ	河東郡(上士幌町、鹿追町)、上川郡新得町、足寄郡 帯広市、河東郡(十勝北部の区域を除く。)、上川郡清水町、河西郡芽室町、中川郡、十勝郡 河西郡(芽室町を除く。)、広尾郡
		室蘭地方気象台				胆振、日高支庁	胆振地方	いぶりちほう	胆振西部 胆振中部 胆振東部
		日高地方	ひだかちほう	日高西部 日高中部 日高東部	ひだかせいぶ ひだかちゅうぶ ひだかとうぶ			沙流郡 新冠郡、静内郡、三石郡 浦河郡、様似郡、幌泉郡	
		札幌管区気象台	石狩、空知、後志支庁	石狩地方	いしかりちほう	石狩北部 石狩中部 石狩南部	いしかりほくぶ いしかりちゅうぶ いしかりなんぶ	石狩市、石狩郡、厚田郡、浜益郡 札幌市、江別市 千歳市、恵庭市、北広島市	
空知地方	そらちちほう				北空知 中空知 南空知	きたそらち なかそらち みなみそらち	深川市、雨竜郡(雨竜町を除く。) 芦別市、赤平市、滝川市、砂川市、歌志内市、空知郡(奈井江町、上砂川町)、樺戸郡(月形町を除く。)、雨竜郡雨竜町 夕張市、岩見沢市、美唄市、三笠市、空知郡(上川南部、中空知の区域を除く。)、夕張郡、樺戸郡月形町		
	後志地方				しりべしちほう	後志北部 羊蹄山麓 後志西部	しりべしほくぶ ようていさんろく しりべしせいぶ	小樽市、積丹郡、古平郡、余市郡 虻田郡(胆振西部の区域を除く。) 島牧郡、寿都郡、磯谷郡、岩内郡、古宇郡	
函館海洋気象台	渡島、檜山支庁			渡島地方	おしまちほう	渡島北部 渡島東部 渡島西部	おしまほくぶ おしまとうぶ おしませいぶ	山越郡 函館市、上磯郡上磯町、亀田郡、茅部郡 松前郡、上磯郡(上磯町を除く。)	
					檜山地方	ひやまちほう	檜山北部 檜山南部 檜山奥尻島	ひやまほくぶ ひやまなんぶ ひやまおくしりとう	爾志郡熊石町、久遠郡、瀬棚郡 檜山郡、爾志郡乙部町 奥尻郡

担当気象官署	府県予報区	一次細分区	二次細分区	二次細分区	区域			
青森地方気象台	青森県	津軽	つがる	東青津軽	とうせいつがる	青森市、東津軽郡		
				北五津軽	きたごつがる	五所川原市、北津軽郡		
				西津軽	にしつがる	西津軽郡		
				中南津軽	ちゅうなんつがる	弘前市、黒石市、中津軽郡、南津軽郡		
				下北	しもきた	むつ市、下北郡		
	三八上北	さんばちかみきた	三八	さんばち	八戸市、三沢市、上北郡(百石町、六戸町、下田町)、三戸郡			
			上北	かみきた	十和田市、上北郡(三八の区域を除く。)			
秋田地方気象台	秋田県	沿岸	えんがん	能代山本地域	のしろやまもとちいき	能代市、山本郡		
				秋田中央地域	あきたちゅうおうちいき	秋田市、男鹿市、南秋田郡、河辺郡		
				本荘由利地域	ほんじょうゆりちいき	本荘市、由利郡		
				北秋鹿角地域	ほくしゅうかくのちいき	大館市、鹿角市、鹿角郡、北秋田郡		
				仙北平鹿地域	せんぼくひらかちいき	横手市、大曲市、仙北郡、平鹿郡		
内陸	ないりく	湯沢雄勝地域	ゆざわおがちいき	湯沢市、雄勝郡				
		二戸地域	にのへちいき	二戸市、九戸郡(軽米町、九戸村)、二戸郡				
		盛岡地域	もりおかちいき	盛岡市、岩手郡、紫波郡				
		花北地域	はなきたちいき	花巻市、北上市、稗貫郡、和賀郡				
		遠野地域	とのおちいき	遠野市、上閉伊郡宮守村				
盛岡地方気象台	岩手県	内陸	ないりく	水沢地域	みずさわちいき	水沢市、江刺市、胆沢郡		
				両磐地域	りょうばんちいき	一閉市、西磐井郡、東磐井郡		
				久慈地域	くじちいき	久慈市、下閉伊郡普代村、九戸郡(二戸地域の区域を除く。)		
				宮古地域	みやこちいき	宮古市、下閉伊郡(普代村を除く。)		
				釜石地域	かまいしちいき	釜石市、上閉伊郡大槌町		
沿岸北部	えんがんほくぶ	大船渡地域	おおふなとちいき	大船渡市、陸前高田市、気仙郡				
		北村山	きたむらやま	村山市、東根市、尾花沢市、北村山郡				
		西村山	にしむらやま	寒河江市、西村山郡				
		東南村山	とうなんむらやま	山形市、上山市、天童市、東村山郡				
		東南置賜	とうなんおきたま	米沢市、南陽市、東置賜郡				
沿岸南部	えんがんなんぶ	西置賜	にしおきたま	長井市、西置賜郡				
		庄内北部	しょうないほくぶ	酒田市、東田川郡余目町、飽海郡				
		庄内南部	しょうないなんぶ	鶴岡市、東田川郡(余目町を除く。)、西田川郡				
		最上	もがみ	新庄市、最上郡				
		気仙沼地域	けせんぬまちいき	気仙沼市、本吉郡(津山町を除く。)				
山形地方気象台	山形県	村山	むらやま	石巻地域	いしのまきちいき	石巻市、桃生郡、牡鹿郡		
				登米・東部栗原	とめとうぶくりはら	栗原郡(西部栗原の区域を除く。)、登米郡、本吉郡津山町		
				東部大崎	とうぶおおさき	古川市、志田郡、遠田郡		
				東部仙台	とうぶせんだい	仙台市(西部仙台の区域を除く。)、塩竈市、名取市、多賀城市、岩沼市、亶理郡、宮城郡及び黒川郡(西部仙台の区域を除く。)		
				東部仙南	とうぶせんなん	角田市、柴田郡(川崎町を除く。)、伊具郡		
				置賜	おきたま	西部栗原	せいぶくりはら	栗原郡(栗駒町、一迫町、鶯沢町、花山村)
						西部大崎	せいぶおおさき	加美郡、玉造郡
						西部仙台	せいぶせんだい	仙台市(泉区、青葉区宮城総合支所、太白区秋保総合支所管内)、黒川郡(大和町(小野、学苑、宮床、もみじヶ丘、吉岡、吉岡東、吉岡南、吉田)、大衡村)
						西部仙南	せいぶせんなん	白石市、刈田郡、柴田郡川崎町
						庄内	しょうない	酒田市、東田川郡余目町、飽海郡
仙台管区気象台	宮城県	東部	とうぶ	新庄市	しんじょう	新庄市、最上郡		
				気仙沼市	けせんぬま	気仙沼市、本吉郡(津山町を除く。)		
				石巻市	いしのまき	石巻市、桃生郡、牡鹿郡		
				登米市	とめ	登米市、登米郡、本吉郡津山町		
				東部大崎	とうぶおおさき	古川市、志田郡、遠田郡		
福島地方気象台	福島県	中通り	なかどおり	東部仙台	とうぶせんだい	仙台市(西部仙台の区域を除く。)、塩竈市、名取市、多賀城市、岩沼市、亶理郡、宮城郡及び黒川郡(西部仙台の区域を除く。)		
				東部仙南	とうぶせんなん	角田市、柴田郡(川崎町を除く。)、伊具郡		
				西部栗原	せいぶくりはら	栗原郡(栗駒町、一迫町、鶯沢町、花山村)		
				西部大崎	せいぶおおさき	加美郡、玉造郡		
				西部仙台	せいぶせんだい	仙台市(泉区、青葉区宮城総合支所、太白区秋保総合支所管内)、黒川郡(大和町(小野、学苑、宮床、もみじヶ丘、吉岡、吉岡東、吉岡南、吉田)、大衡村)		
福島地方気象台	福島県	中通り	なかどおり	西部仙南	せいぶせんなん	白石市、刈田郡、柴田郡川崎町		
				中通り北部	なかどおりほくぶ	福島市、伊達郡		
				中通り中部	なかどおりちゅうぶ	郡山市(湖南町を除く。)、須賀川市、二本松市、安達郡、岩瀬郡(天栄村大字湯本を除く。)、田村郡		
				中通り南部	なかどおりなんぶ	白河市、西白河郡、東白河郡、石川郡		
				浜通り	はまどおり	原町市、相馬市、双葉郡(大熊町、双葉町、浪江町、葛尾村)、相馬郡		
福島地方気象台	福島県	会津	あいづ	浜通り南部	はまどおりなんぶ	いわき市、双葉郡(浜通り北部の区域を除く。)		
				会津北部	あいづほくぶ	会津若松市、郡山市湖南町、喜多方市、北会津郡、耶麻郡、河沼郡、大沼郡(会津高田町、会津本郷町、新鶴村)		
				会津南部	あいづなんぶ	岩瀬郡天栄村大字湯本、南会津郡、大沼郡(会津北部の区域を除く。)		

担当気象官署	府県予報区	一次細分区	二次細分区	二次細分区	区域	
新潟地方気象台	新潟県	上越	じょうえつ	上越東頸城地域	じょうえつつひがしくびきちいき	上越市、東頸城郡、中頸城郡(新井頸南地域の区域を除く。)、西頸城郡名立町
				系魚川地域	いといがわちいき	系魚川市、西頸城郡(能生町、青海町)
				新井頸南地域	あらいけいなんちいき	新井市、中頸城郡(妙高高原町、中郷村、妙高村、板倉町)
		中越	ちゅうえつ	三条地域	さんじょうちいき	三条市、加茂市、南蒲原郡(中之島町を除く。)
				小出地域	こいでちいき	北魚沼郡(川口町を除く。)
				長岡地域	ながおかちいき	長岡市、小千谷市、見附市、栃尾市、南蒲原郡中之島町、三島郡、古志郡、北魚沼郡川口町、刈羽郡小国町
				柏崎地域	かしわざきちいき	柏崎市、刈羽郡(小国町を除く)
				六日町地域	むいかまちちいき	南魚沼郡
				十日町地域	とおかまちちいき	十日町市、中魚沼郡
		下越	かえつ	岩船地域	いわふねちいき	村上市、岩船郡
				新発田地域	しばたちちいき	新発田市、北蒲原郡(新潟地域の区域を除く。)
				新潟地域	にいがたちちいき	新潟市、新潟市、燕市、白根市、豊栄市、北蒲原郡(安田町、京ヶ瀬村、水原町、笹神村)、中蒲原郡(村松町を除く。)、西蒲原郡
五泉地域	ごせんちいき			五泉市、中蒲原郡村松町、東蒲原郡		
	佐渡	さど		佐渡市		
富山地方気象台	富山県	東部	とうぶ	東部北	とうぶきた	魚津市、滑川市、黒部市、下新川郡
				東部南	とうぶみなみ	富山市、上新川郡、中新川郡
				西部	せいぶ	高岡市、新湊市、氷見市、小矢部市、射水郡、西礪波郡福岡町
		西部	せいぶ	西部北	せいぶきた	婦負郡
				西部南	せいぶみなみ	砺波市、東礪波郡、西礪波郡福光町
				能登北部	のとほくぶ	輪島市、珠洲市、鳳至郡、珠洲郡
金沢地方気象台	石川県	能登	のと	能登南部	のとなんぶ	七尾市、羽咋市、羽咋郡、鹿島郡
				加賀	かが	金沢市、松任市、かほく市、石川郡(美川町、野々市町)、河北郡
		加賀	かが	加賀北部	かがほくぶ	小松市、加賀市、江沼郡、能美郡、石川郡(加賀北部の区域を除く。)
				加賀南部	かがなんぶ	大野市、勝山市、大野郡
福井地方気象台	福井県	嶺北	れいほく	奥越	おくえつ	福井市、あわら市、足羽郡、吉田郡、坂井郡、丹生郡
				嶺北北部	れいほくほくぶ	武生市、鯖江市、今立郡、南条郡
				嶺北南部	れいほくなんぶ	敦賀市、三方郡
		嶺南	れいなん	嶺南東部	れいなんとうぶ	小浜市、遠敷郡、大飯郡
				嶺南西部	れいなんせいぶ	大田原市、矢板市、黒磯市、塩谷郡塩谷町、那須郡(南東部の地域を除く。)
				那須地域	なすちいき	日光市、今市市、上都賀郡足尾町、塩谷郡(栗山村、藤原町)
宇都宮地方気象台	栃木県	北部	ほくぶ	日光地域	にっこうちいき	真岡市、芳賀郡、那須郡(南那須町、烏山町、馬頭町、小川町)
				南東部	なんとうぶ	宇都宮市、河内郡、塩谷郡(北部の区域を除く。)
				南西部	なんせいぶ	足利市、栃木市、佐野市、鹿沼市、小山市、上都賀郡(足尾町を除く。)、下都賀郡、安蘇郡
		南部	なんぶ	水上北毛	みなかみほくもう	沼田市、利根郡(赤城榛名の区域を除く。)
				草津北毛	くさつほくもう	吾妻郡(赤城榛名の区域を除く。)
				赤城榛名	あかぎはるな	渋川市、勢多郡、群馬郡(群馬町を除く。)、北群馬郡、吾妻郡(東村、吾妻町)、利根郡(白沢村、利根村、昭和村)
前橋気象台前橋	群馬県	北部	ほくぶ	前橋東毛	まえばしとうもう	前橋市、桐生市、伊勢崎市、太田市、館林市、佐波郡、新田郡、山田郡、邑楽郡
				高崎西毛	たかさきせいもう	高崎市、藤岡市、富岡市、安中市、群馬郡群馬町、多野郡、甘楽郡、碓氷郡

担当気象官署	府県予報区	一次細分区	二次細分区	二次細分区	区域
熊谷地方気象台	埼玉県	南部	なんぶ	南東部	なんとうぶ 岩槻市、春日部市、草加市、越谷市、八潮市、三郷市、蓮田市、幸手市、吉川市、南埼玉郡(菫蒲町を除く。)、北葛飾郡(北東部の区域を除く。)
				南中部	なんちゅうぶ 川越市、川口市、所沢市、狭山市、上尾市、蕨市、戸田市、鳩ヶ谷市、朝霞市、志木市、和光市、新座市、桶川市、北本市、富士見市、上福岡市、さいたま市、北足立郡伊奈町、入間郡(大井町、三芳町)、比企郡川島町
				南西部	なんせいぶ 飯能市、入間市、坂戸市、鶴ヶ島市、日高市、入間郡(南中部の区域を除く。)
		北部	ほくぶ	北東部	ほくとうぶ 行田市、加須市、羽生市、鴻巣市、久喜市、北足立郡吹上町、北埼玉郡、南埼玉郡菫蒲町、北葛飾郡(栗橋町、鷲宮町)
				北西部	ほくせいぶ 熊谷市、本庄市、東松山市、深谷市、比企郡(川島町を除く。)、秩父郡東秩父村、児玉郡、大里郡
水戸地方気象台	茨城県	北部	ほくぶ	秩父地方	ちちぶちほう 秩父市、秩父郡(東秩父村を除く。)
				県北地域	けんぼくちいき 日立市、常陸太田市、高萩市、北茨城市、ひたちなか市、那珂郡、久慈郡、多賀郡
				県央地域	けんおうちいき 水戸市、笠間市、東茨城郡、西茨城郡
				鹿行地域	ろっこうちいき 鹿嶋市、潮来市、鹿島郡、行方郡
				県南地域	けんなんちいき 土浦市、石岡市、龍ヶ崎市、取手市、牛久市、つくば市、守谷市、稲敷郡、新治郡、筑波郡、北相馬郡
銚子地方気象台	千葉県	北東部	ほくとうぶ	県西地域	けんせいちいき 古河市、下館市、結城市、下妻市、水海道市、岩井市、真壁郡、結城郡、猿島郡
				香取・海匝	かとりかいそう 銚子市、佐原市、八日市場市、旭市、香取郡、海上郡、匝瑺郡
		北西部	ほくせいぶ	山武・長生	さんぶちようせい 茂原市、東金市、山武郡、長生郡
				印旛	いんぱ 成田市、佐倉市、四街道市、八街市、印西市、白井市、富里市、印旛郡
		南部	なんぶ	東葛飾	ひがしかつしか 市川市、船橋市、松戸市、野田市、柏市、流山市、我孫子市、鎌ヶ谷市、浦安市、東葛飾郡
気象庁本庁	東京都	東京地方	とうきょうちほう	千葉中央	ちばちゅうおう 千葉市、習志野市、市原市、八千代市
				君津	きみつ 木更津市、君津市、富津市、袖ヶ浦市
				夷隅・安房	いずみあわ 館山市、勝浦市、鴨川市、夷隅郡、安房郡
				23区東部	にじゅうさんくとうぶ 台東区、墨田区、江東区、荒川区、足立区、葛飾区、江戸川区
				23区西部	にじゅうさんくせいぶ 千代田区、中央区、港区、新宿区、文京区、品川区、目黒区、大田区、世田谷区、渋谷区、中野区、杉並区、豊島区、北区、板橋区、練馬区
(八丈島測候所)	神奈川県	伊豆諸島北	いずしょとうほくぶ	多摩北部	たまほくぶ 立川市、武蔵野市、三鷹市、府中市、昭島市、調布市、小金井市、小平市、東村山市、国分寺市、国立市、狛江市、東大和市、清瀬市、東久留米市、武蔵村山市、西東京市
				多摩西部	たませいぶ 青梅市、福生市、羽村市、あきる野市、西多摩郡
				多摩南部	たまなんぶ 八王子市、町田市、日野市、多摩市、稲城市
				大島	おおしま 大島町
				新島	にいじま 利島村、新島村、神津島村
横浜地方気象台	神奈川県	東部	とうぶ	八丈島	はちじょうじま 三宅村、御蔵島村
				横浜・川崎	よこはまがわさき 横浜市、川崎市
				湘南	しょうなん 平塚市、藤沢市、茅ヶ崎市、大和市、海老名市、座間市、綾瀬市、高座郡、中郡
				三浦半島	みうらはんとう 横須賀市、鎌倉市、逗子市、三浦市、三浦郡
				西部	せいぶ
丹沢・津久井	たんざわつくい 足柄上郡(松田町、山北町)、津久井郡				
西湘	せいしょう 小田原市、南足柄市、足柄上郡(丹沢・津久井の区域を除く。)、足柄下郡				



担当気象官署	府県予報区	一次細分区	二次細分区	二次細分区	区域	
長野地方気象台	長野県	北部	ほくぶ	飯山	しいやま	中野市、飯山市、下高井郡、下水内郡
				長野	ながの	長野市、須坂市、千曲市、更級郡、埴科郡、上高井郡、上水内郡
				大町	おおまち	大町市、北安曇郡
		中部	ちゅうぶ	上田・佐久	うえださく	上田市、小諸市、佐久市、南佐久郡、北佐久郡、小県郡
				松本・諏訪	まつもとすわ	松本市、岡谷市、諏訪市、茅野市、塩尻市、諏訪郡、東筑摩郡、南安曇郡(豊科町、梓川村、三郷村)
				安曇	あづみ	南安曇郡(松本・諏訪の区域を除く。)
		南部	なんぶ	伊那	いな	伊那市、駒ヶ根市、上伊那郡
				木曾	きそ	木曾郡
				飯田	いいだ	飯田市、下伊那郡
甲府地方気象台	山梨県	東部・富士五湖	とうぶいじごこ	東部	とうぶ	都留市、大月市、南都留郡(秋山村、道志村)、北都留郡
				富士五湖	ふじごこ	富士吉田市、西八代郡上九一色村、南都留郡(東部の区域を除く。)
		中・西部	ちゅうせいぶ	中・西部の北部	ちゅうせいぶのほくぶ	甲府市、塩山市、山梨市、韮崎市、南アルプス市、東山梨郡、東八代郡、西八代郡(三珠町、市川大門町)、南巨摩郡(増穂町、鯨沢町)、中巨摩郡、北巨摩郡
				中・西部の南部	ちゅうせいぶのなんぶ	西八代郡(東部・富士五湖及び中・西部の北部の区域を除く。)、南巨摩郡(中・西部の北部の区域を除く。)
静岡地方気象台	静岡県	伊豆	いず	伊豆北	いずきた	熱海市、伊東市、田方郡
				伊豆南	いずみなみ	下田市、賀茂郡
		東部	とうぶ	富士山南東	ふじさんなんとう	沼津市、三島市、御殿場市、裾野市、駿東郡
				富士山南西	ふじさんなんせい	富士宮市、富士市及び富士郡
		中部	ちゅうぶ	中部北	ちゅうぶきた	静岡市(相淵、相俣、赤沢、井川、岩崎、有東木、梅ヶ島、大沢、大間、奥池ヶ谷、奥仙俣、落合、鍵穴、柿島、上落合、上坂本、桂山、崩野、口坂本、口仙俣、黒俣、小河内、腰越、小島、坂ノ上、坂本、杉尾、内匠、田代、寺島、渡、栴沢、長熊、中沢、長妻田、中平、檜尾、入島、日向、平野、昼居渡、森腰、諸子沢、八草、湯ノ島、油野、横沢、横山、蕨野)、榛原郡(川根町、中川根町、本川根町)
				中部南	ちゅうぶみなみ	静岡市(中部北の区域を除く。)、島田市、焼津市、藤枝市、庵原郡、志太郡、榛原郡(中部北の区域を除く。)
				遠州北	えんしゅうきた	天竜市、周智郡春野町、磐田郡(龍山村、佐久間町、水窪町)
遠州南	えんしゅうみなみ	浜松市、磐田市、掛川市、袋井市、浜北市、湖西市、小笠郡、周智郡森町、磐田郡(遠州北の区域を除く。)、浜名郡、引佐郡				
岐阜地方気象台	岐阜県	飛騨地方	ひだちほう	飛騨北部	ひだほくぶ	高山市、飛騨市、大野郡、吉城郡
				飛騨南部	ひだなんぶ	益田郡
		美濃地方	みのちほう	岐阜・西濃	ぎふせいのう	岐阜市、大垣市、羽島市、各務原市、山県市、瑞穂市、本巣市、羽島郡、海津郡、養老郡、不破郡、安八郡、揖斐郡、本巣郡
				中濃	ちゅうのう	関市、美濃市、美濃加茂市、可児市、郡上市、武儀郡、加茂郡、可児郡
名古屋地方気象台	愛知県	東部	とうぶ	東三河北部	ひがしみかわほくぶ	新城市、額田郡額田町、東加茂郡、北設楽郡、南設楽郡
				東三河南部	ひがしみかわなんぶ	豊橋市、豊川市、蒲郡市、田原市、宝飯郡、渥美郡
				尾張・西三河北部	おわりにしみかわほくぶ	名古屋市、一宮市、瀬戸市、春日井市、津島市、豊田市、犬山市、江南市、尾西市、小牧市、稲沢市、尾張旭市、岩倉市、豊明市、日進市、愛知郡、西春日井郡、丹羽郡、葉栗郡、中島郡、海部郡、西加茂郡
		西部	せいぶ	知多・西三河南部	ちたにしみかわなんぶ	岡崎市、半田市、碧南市、刈谷市、安城市、西尾市、常滑市、東海市、大府市、知多市、知立市、高浜市、知多郡、幡豆郡、額田郡幸田町
				北部	ほくぶ	四日市市、桑名市、鈴鹿市、亀山市、いなべ市、桑名郡、員弁郡、三重郡、鈴鹿郡
津地方気象台	三重県	北中部	ほくちゅうぶ	中部	ちゅうぶ	津市、松阪市、久居市、安芸郡、一志郡、飯南郡、多気郡(紀勢・東紀州の区域を除く。)
				伊賀	いが	上野市、名張市、阿山郡、名賀郡
		南部	なんぶ	伊勢志摩	いせしま	伊勢市、鳥羽市、度会郡(紀勢・東紀州の区域を除く。)、志摩郡
紀勢・東紀州	きせいひがしきしゅう	尾鷲市、熊野市、多気郡(大台町、宮川村)、度会郡(大宮町、紀勢町、大内山村)、北牟婁郡、南牟婁郡				

担当気象官署	府県予報区	一次細分区	二次細分区	二次細分区	区域	
彦根地方気象台	滋賀県	北部	ほくぶ	湖北	こほく	長浜市、坂田郡、東浅井郡、伊香郡
				近江東部	おうみとうぶ	彦根市、神崎郡永源寺町、愛知郡、犬上郡
				近江西部	おうみせいぶ	大津市(葛川地区、伊香立地区)、滋賀郡、高島郡
		南部	なんぶ	近江南東部	おうみなんとうぶ	近江八幡市、八日市市、蒲生郡、神崎郡(永源寺町を除く。)
				近江南部	おうみなんぶ	大津市(近江西部の区域を除く。)、草津市、守山市、栗東市、野洲郡
甲賀	こうか	甲賀郡				
(舞鶴海洋気象台)	京都府	北部	ほくぶ	中丹東部	ちゅうたんとうぶ	綾部市、北桑田郡美山町、船井郡和知町
				中丹西部	ちゅうたんせいぶ	福知山市、舞鶴市、天田郡、加佐郡
				丹後	たんご	宮津市、与謝郡、中郡、竹野郡、熊野郡
				南丹	なんたん	北桑田郡京北町、船井郡(和知町を除く。)
京都地方気象台		南部	なんぶ	京都・亀岡	きょうとかめおか	京都市、亀岡市、向日市、長岡京市、乙訓郡
				山城中部	やましるちゅうぶ	宇治市、城陽市、八幡市、京田辺市、久世郡、綴喜郡
				山城南部	やましるなんぶ	相楽郡
				北東部	ほくとうぶ	添上郡、山辺郡、宇陀郡(南東部の区域を除く。)
奈良地方気象台	奈良県	北部	ほくぶ	北西部	ほくせいぶ	奈良市、大和高田市、大和郡山市、天理市、橿原市、桜井市、御所市、生駒市、香芝市、生駒郡、磯城郡、高市郡、北葛城郡
				五條・北部吉野	ごじょうほくぶよしの	五條市、吉野郡(吉野町、大淀町、下市町、西吉野村)
				南東部	なんとうぶ	宇陀郡(曾爾村、御杖村)、吉野郡(五條・北部吉野、南西部の区域を除く。)
		南部	なんぶ	南西部	なんせいぶ	吉野郡(野迫川村、大塔村、十津川村)
				北大阪	きたおおさか	豊中市、池田市、吹田市、高槻市、茨木市、箕面市、摂津市、三島郡、豊能郡
大阪管区気象台	大阪府	大阪府	おおさかふ	東部大阪	とうぶおおさか	守口市、枚方市、八尾市、寝屋川市、大東市、柏原市、門真市、東大阪市、四條畷市、交野市
				大阪市	おおさかし	大阪市
				南河内	みなみかわち	富田林市、河内長野市、松原市、羽曳野市、藤井寺市、大阪狭山市、南河内郡
				泉州	せんしゅう	堺市、岸和田市、泉大津市、貝塚市、泉佐野市、和泉市、高石市、泉南市、阪南市、泉北郡、泉南郡
				但馬北部	たじまほくぶ	豊岡市、城崎郡、出石郡、美方郡
				但馬南部	たじまなんぶ	養父郡、朝来郡
				北播丹波	ほくばんたんば	西脇市、篠山市、多可郡、氷上郡
神戸海洋気象台	兵庫県	北部	ほくぶ	播磨北西部	はりまほくせいぶ	飾磨郡夢前町、神崎郡、佐用郡、宍粟郡
				阪神	はんしん	神戸市、尼崎市、西宮市、芦屋市、伊丹市、宝塚市、川西市、三田市、川辺郡
				播磨南東部	はりまなんとうぶ	明石市、加古川市、三木市、高砂市、小野市、加西市、美嚙郡、加東郡、加古郡
		南部	なんぶ	播磨南西部	はりまなんせいぶ	姫路市、相生市、龍野市、赤穂市、飾磨郡家島町、揖保郡、赤穂郡
				淡路島	あわじしま	洲本市、津名郡、三原郡
				紀北	きほく	和歌山市、海南市、橋本市、海草郡、那賀郡、伊都郡
和歌山地方気象台	和歌山県	北部	ほくぶ	紀中	きちゅう	有田市、御坊市、有田郡、日高郡
				新宮・東牟婁	しんぐうひがしむろ	新宮市、東牟婁郡
		南部	なんぶ	田辺・西牟婁	たなべにしむろ	田辺市、西牟婁郡
鳥取地方気象台	鳥取県	東部	とうぶ	鳥取地区	とっとりちく	鳥取市、岩美郡、気高郡
				八頭地区	やずちく	八頭郡
				倉吉地区	くらよしちく	倉吉市、東伯郡
		中・西部	ちゅうせいぶ	米子地区	よなごちく	米子市、境港市、西伯郡
				日野地区	ひのちく	日野郡



担当気象官署	府県予報区	一次細分区	二次細分区	二次細分区	区域	
松江地方気象台	島根県	東部	とうぶ	松江地区	まつえちく	松江市、安来市、八束郡、能義郡
				出雲地区	いずもちく	出雲市、平田市、簸川郡
				雲南地区	うんなんちく	仁多郡、大原郡、飯石郡
		西部	せいぶ	大田邑智地区	おおだおおちく	大田市、邇摩郡、邑智郡
				浜田地区	はまだちく	浜田市、江津市、那賀郡
			益田地区	ますだちく	益田市、美濃郡、鹿足郡	
(西郷測候所)		隠岐	おき		隠岐郡	
岡山地方気象台	岡山県	北部	ほくぶ	勝英地域	しょうえいちいき	勝田郡、英田郡
				津山地域	つやまちいき	津山市、苫田郡、久米郡
				真庭地域	まにわちいき	真庭郡
				阿新地域	あしんちいき	新見市、阿哲郡
				東備地域	とうびちいき	備前市、赤磐郡、和気郡
		南部	なんぶ	岡山地域	おかやまちいき	岡山市、玉野市、御津郡、邑久郡、児島郡
				高梁地域	たかはしちいき	高梁市、上房郡、川上郡
				倉敷地域	くらしちいき	倉敷市、総社市、都窪郡、浅口郡船穂町、吉備郡
				井笠地域	いかさちいき	笠岡市、井原市、浅口郡(船穂町を除く。)、小田郡、後月郡
広島地方気象台	広島県	北部	ほくぶ	備北	びほく	三次市、庄原市、甲奴郡、双三郡、比婆郡
				芸北	げいほく	安芸高田市、山県郡
		南部	なんぶ	福山・尾三	ふくやまびさん	三原市、尾道市、因島市、福山市、府中市、豊田郡(本郷町、瀬戸田町)、御調郡、世羅郡、沼隈郡、深安郡、神石郡
				東広島・竹原	ひがしひろしまたけはら	竹原市、東広島市、賀茂郡、豊田郡(安芸津町、大崎上島町)
				広島・呉	ひろしまくれ	広島市、呉市、大竹市、廿日市市、安芸郡、佐伯郡、豊田郡(福山・尾三及び東広島・竹原の区域を除く。)
高松地方気象台	香川県	香川県	かがわけん	小豆	しょうず	小豆郡
				東讃	とうざん	さぬき市、東かがわ市、木田郡三木町
				高松地域	たかまつちいき	高松市、木田郡(三木町を除く。)、香川郡
				中讃	ちゅうざん	丸亀市、坂出市、善通寺市、綾歌郡、仲多度郡
				西讃	せいざん	観音寺市、三豊郡
				徳島地方気象台	徳島県	北部
美馬北部・阿北	みまほくぶあほく	名西郡石井町、板野郡(上板町、吉野町、土成町)、阿波郡、麻植郡、美馬郡(美馬南部・神山の区域を除く。)				
美馬南部・神山	みまなんぶかみやま	名東郡、名西郡神山町、美馬郡(一字村、木屋平村)				
南部	なんぶ	三好	みよし	三好郡		
		阿南	あなん	阿南市、那賀郡(那賀川町、羽ノ浦町)		
		那賀・勝浦	なかがつうら	勝浦郡、那賀郡(阿南の区域を除く。)		
松山地方気象台	愛媛県	東予	とうよ	東予東部	とうよとうぶ	新居浜市、西条市、川之江市、伊予三島市、東予市、宇摩郡、周桑郡
				東予西部	とうよせいぶ	今治市、越智郡
		中予	ちゅうよ		松山市、伊予市、北条市、温泉郡、上浮穴郡、伊予郡	
		南予	なんよ	南予北部	なんよほくぶ	八幡浜市、大州市、喜多郡、西宇和郡、東宇和郡
				南予南部	なんよなんぶ	宇和島市、北宇和郡、南宇和郡
高知地方気象台	高知県	東部	とうぶ	室戸	むろと	室戸市、安芸郡東洋町
				安芸	あき	安芸市、安芸郡(室戸の区域を除く。)
		中部	ちゅうぶ	高知中央	こうちちゅうおう	高知市、南国市、土佐市、須崎市、香美郡、土佐郡(鏡村、土佐山村)、吾川郡(高吾北・嶺北の区域を除く。)、高岡郡(葉山村、日高村)
				高吾北・嶺北	こうごほくれいほく	長岡郡、土佐郡(高知中央の区域を除く。)、吾川郡(池川町、吾川村)、高岡郡(佐川町、越知町、仁淀村)
		西部	せいぶ	高幡	こうばん	高岡郡(高知中央及び高吾北・嶺北の区域を除く。)、幡多郡(大正町、十和村)
				幡多	はた	中村市、宿毛市、土佐清水市、幡多郡(高幡の区域を除く。)

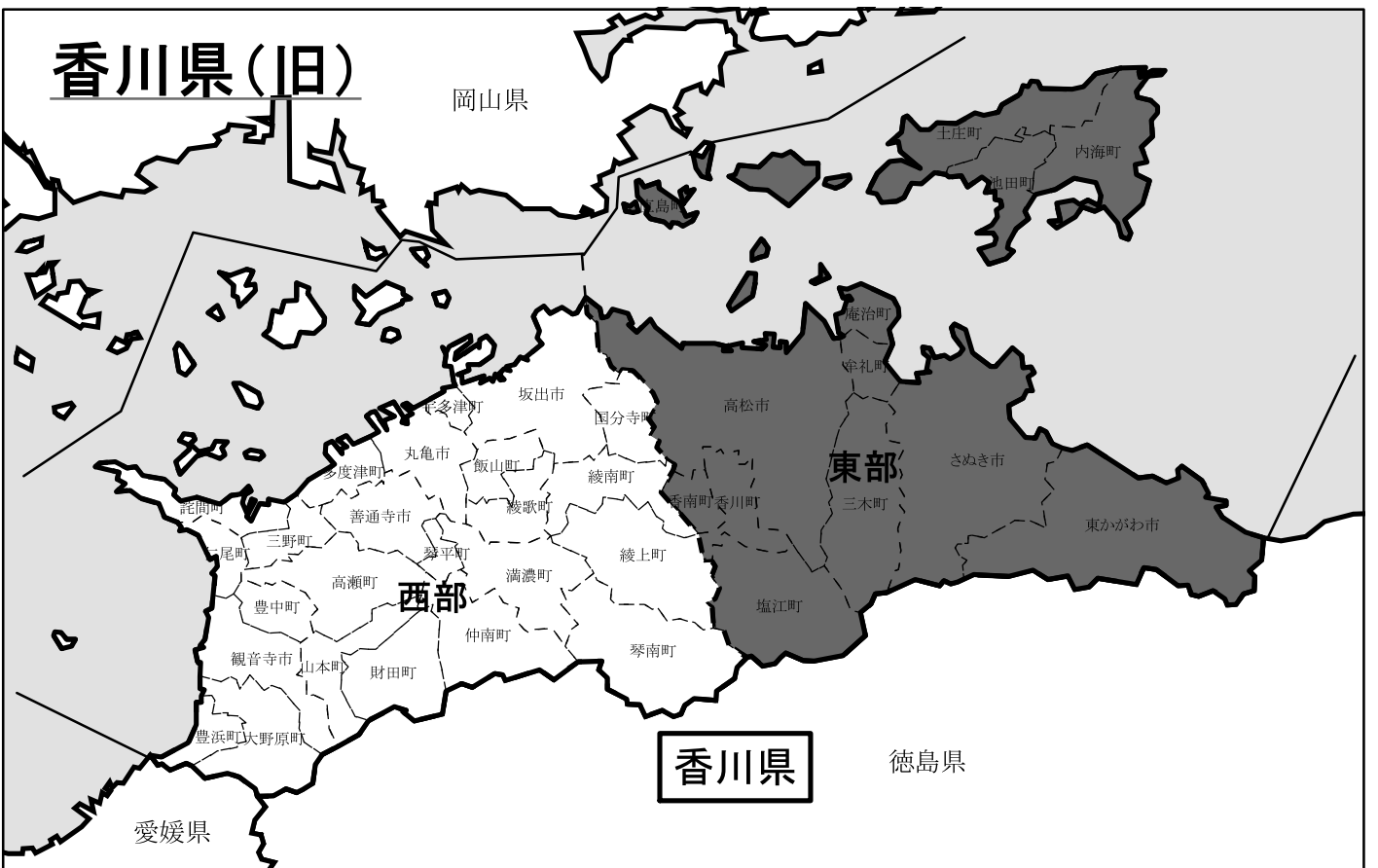
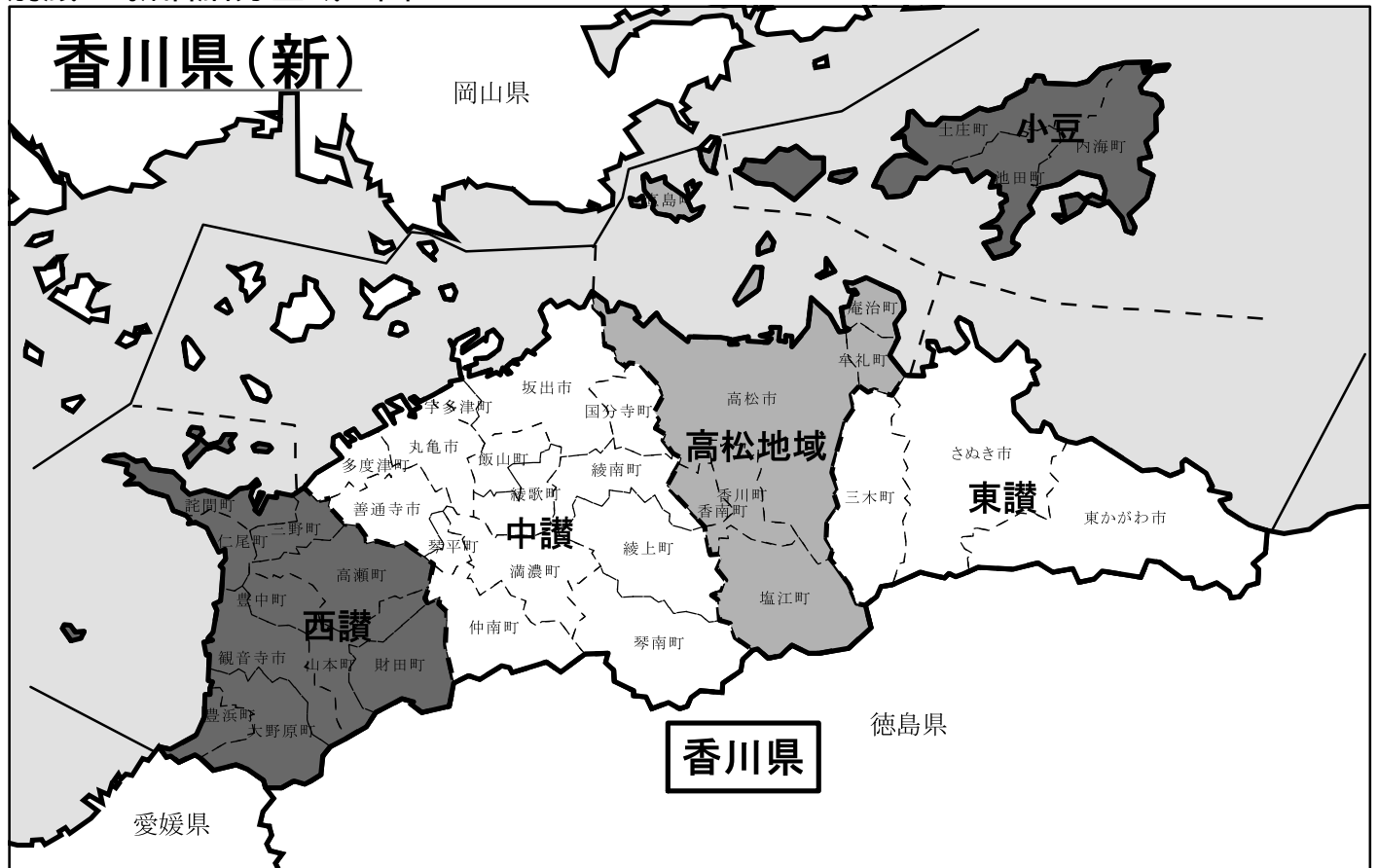
担当気象官署	府県予報区	一次細分区	二次細分区	二次細分区	区域			
下関地方気象台	山口県	北部	ほくぶ	萩・美祢 長門	はぎみね ながと 萩市、美祢市、美祢郡、阿武郡 長門市、大津郡			
		東部	とうぶ		岩国市、光市、柳井市、大島郡、玖珂郡(周南・北玖珂の区域を除く。)、熊毛郡			
		中部	ちゅうぶ	周南・北玖珂 山口・防府	しゅうなんきたくが やまぐちほうぶ 下松市、周南市、玖珂郡(本郷村、錦町、美川町、美和町に限る) 山口市、防府市、佐波郡、吉敷郡			
		西部	せいぶ	豊田	とよた	豊浦郡(豊浦町を除く)		
				下関・宇部	しものせきうべ	下関市、宇部市、小野田市、厚狭郡、豊浦郡(豊浦町に限る)		
福岡管区気象台	福岡県	福岡地方	ふくおかちほう		福岡市、筑紫野市、春日市、大野城市、宗像市、太宰府市、前原市、古賀市、筑紫郡、糟屋郡、宗像郡、糸島郡			
		北九州地方	きたきゅうしゅうちほう	北九州・遠賀地区 京築	きたきゅうしゅうおんがちく けいちく 北九州市、中間市、遠賀郡 行橋市、豊前市、京都市、築上郡			
		筑豊地方	ちくほうちほう		直方市、飯塚市、田川市、山田市、鞍手郡、嘉穂郡、田川郡			
		筑後地方	ちくごちほう	筑後北部	ちくごほくぶ	久留米市、甘木市、小都市、朝倉郡、浮羽郡、三井郡		
				筑後南部	ちくごなんぶ	大牟田市、柳川市、八女市、筑後市、大川市、三潆郡、八女郡、山門郡、三池郡		
大分地方気象台	大分県	北部	ほくぶ		中津市、豊後高田市、宇佐市、西国東郡、東国東郡(中部の区域を除く。)、速見郡 山香町、下毛郡、宇佐郡			
		中部	ちゅうぶ		大分市、別府市、臼杵市、杵築市、東国東郡(武蔵町、安岐町)、速見郡日出町、大分郡(湯布院町を除く。)、北海部郡			
		南部	なんぶ		佐伯市、津久見市、南海部郡、大野郡			
		西部	せいぶ	日田玖珠 竹田直入	ひたくす たけたなおいり 日田市、大分郡湯布院町、玖珠郡、日田郡 竹田市、直入郡			
佐賀地方気象台	佐賀県	北部	ほくぶ	唐津地区 伊万里地区	からつちく いまりちく 唐津市、東松浦郡 伊万里市、西松浦郡			
		南部	なんぶ	鳥栖地区	とすちく	鳥栖市、神埼郡、三養基郡		
				佐賀多久地区	さがたくちく	佐賀市、多久市、佐賀郡、小城郡		
				武雄地区	たけおちく	武雄市、杵島郡		
				鹿島地区	かしまちく	鹿島市、藤津郡		
熊本地方気象台	熊本県	熊本地方	くまもとちほう	鹿本菊池	かもときくち	山鹿市、菊池市、鹿本郡、菊池郡		
				荒尾玉名	あらおたまな	荒尾市、玉名市、玉名郡		
				熊本市	くまとし	熊本市		
				上益城	かみましき	阿蘇郡西原村、上益城郡		
				宇城八代	うきやつしる	八代市、宇土市、宇土郡、下益城郡、八代郡(球磨地方の区域を除く。)		
				阿蘇地方	あそちほう		阿蘇郡(西原村を除く。)	
				天草・芦北地方	あまくさあしきたちほう	天草地方	あまくさちほう	本渡市、牛深市、天草郡
						芦北地方	あしきたちほう	水俣市、葦北郡
球磨地方	くまちほう		人吉市、八代郡(坂本村、東陽村、泉村)、球磨郡					

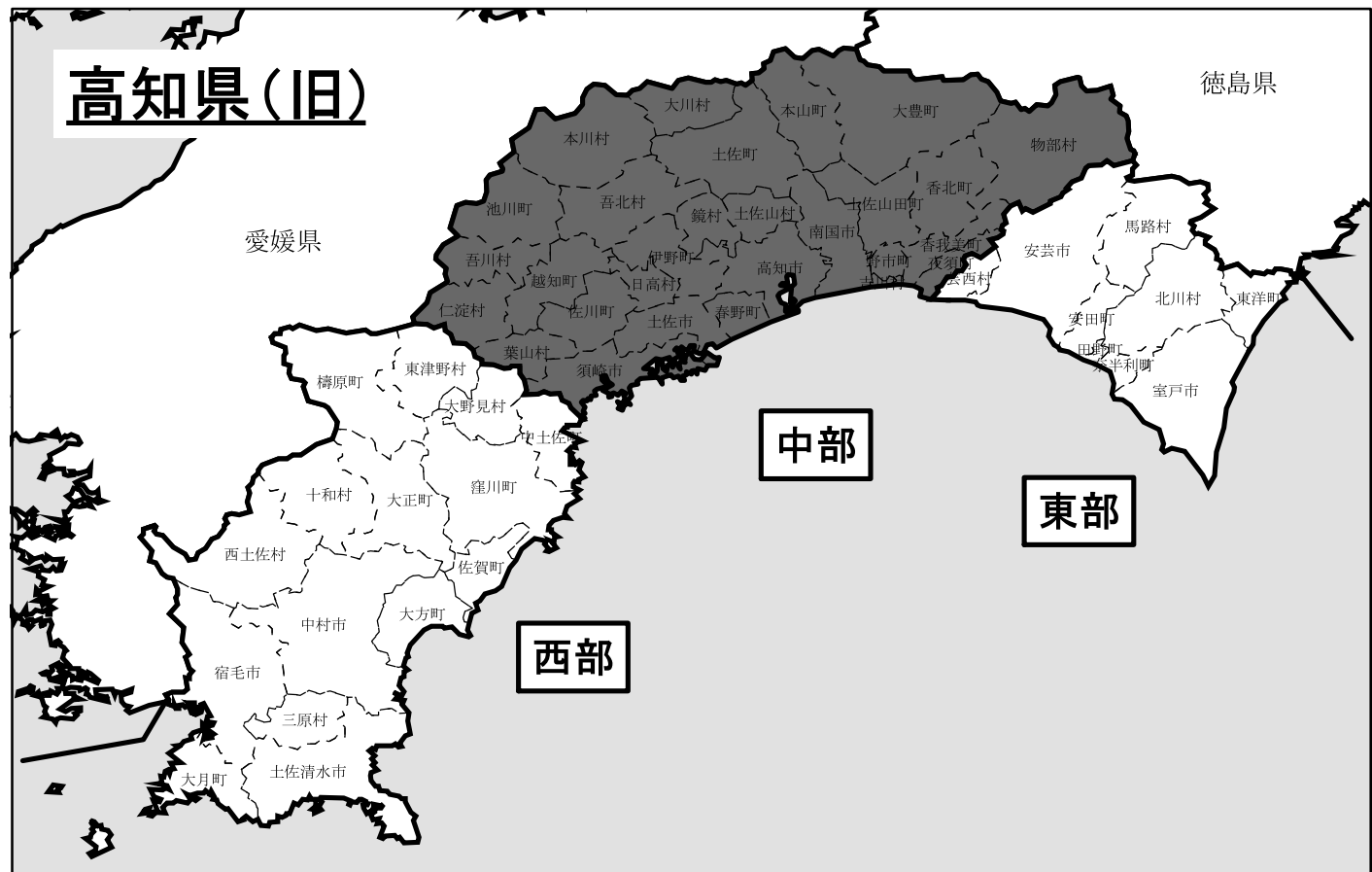
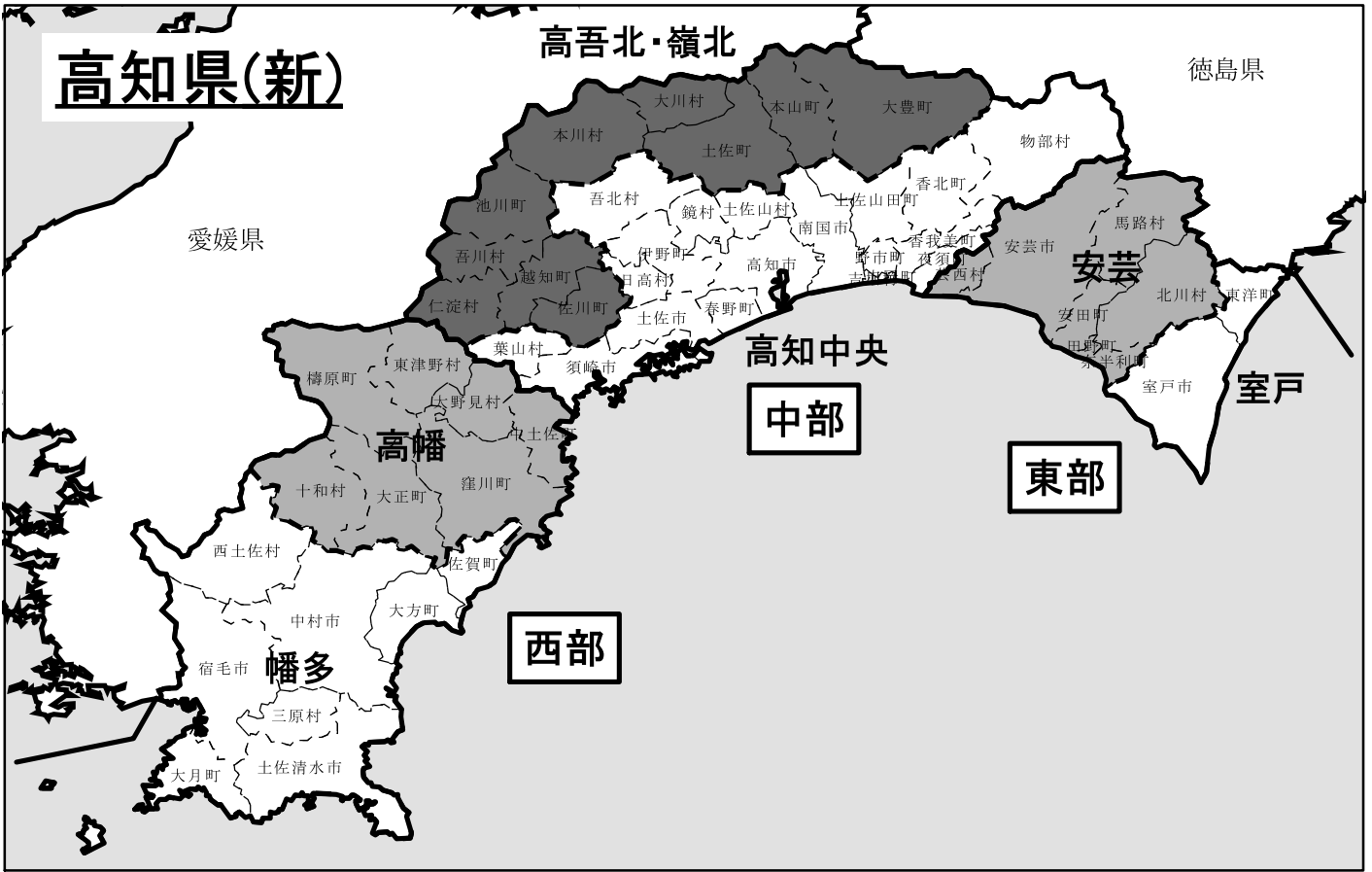
担当気象官署	府県予報区	一次細分区		二次細分区域		区域	
長崎海洋気象台	長崎県	北部	ほくぶ	平戸・松浦地区	ひらどまつらちく	平戸市、松浦市、北松浦郡(大島村、生月町、田平町、福島町、鷹島町)	
					佐世保・東彼地区	させぼとうひちく	佐世保市、東彼杵郡、北松浦郡(平戸・松浦地区及び上五島の区域を除く。)
		南部	なんぶ		島原半島	しまばらはんとう	島原市及び南高来郡
					諫早・大村地区	いさはやおおむらちく	諫早市、大村市、北高来郡
			長崎地区	ながさきちく	長崎市、西彼杵郡(香焼町、伊王島町、高島町、野母崎町、三和町、多良見町、長与町、時津町、琴海町)		
				西彼杵半島	にしそのぎはんとう	西彼杵郡(長崎地区及び上五島の区域を除く。)	
(厳原測候所)		壱岐・対馬	いきつしま	上対馬	かみつしま	上県郡	
				下対馬	しもつしま	下県郡	
				壱岐	いき	壱岐市	
(福江測候所)		五島	ごとう	上五島	かみごとう	西彼杵郡崎戸町(江ノ島及び平島に限る)、北松浦郡(小値賀町、宇久町)、南松浦郡(若松町、上五島町、新魚目町、有川町、奈良尾町)	
				下五島	しもごとう	福江市、南松浦郡(上五島の区域を除く。)	
宮崎地方気象台	宮崎県	北部平野部	ほくぶへいやぶ	延岡・日向地区	のべおかひゅうがちく	延岡市、日向市及び東臼杵郡(門川町及び北浦町に限る。)	
					西都・高鍋地区	さいとたかなべちく	西都市及び児湯郡(西米良村を除く。)
		北部山沿い	ほくぶやまぞい	高千穂・北川地区	たかちほきたがわちく	東臼杵郡(北方町及び北川町に限る。)、西臼杵郡	
				椎葉・東郷地区	しいばとうごうちく	児湯郡西米良村及び東臼杵郡(延岡・日向地区及び高千穂・北川地区の区域を除く。)	
		南部平野部	なんぶへいやぶ	宮崎地区	みやざきちく	宮崎市、宮崎郡及び東諸県郡	
				日南・串間地区	にちなんくしまちく	日南市、串間市及び南那珂郡	
		南部山沿い	なんぶやまぞい	小林・えびの地区	こばやしえびのちく	小林市、えびの市及び西諸県郡	
				都城地区	みやこのじょうちく	都城市及び北諸県郡	
鹿児島地方気象台	鹿児島県	薩摩地方	さつまちほう	出水・伊佐	いずみいさ	阿久根市、出水市、大口市、出水郡、伊佐郡	
				川薩・始良	せんざつあいら	川内市、国分市、薩摩郡(甑島の区域を除く。)、始良郡	
				甑島	こしきじま	薩摩郡(里村、上甑村、下甑村、鹿島村)	
				鹿児島・日置	かごしまひおき	鹿児島市、串木野市、鹿児島郡(吉田町、桜島町)、日置郡	
				指宿・川辺	いぶすきかわなべ	枕崎市、指宿市、加世田市、指宿郡、川辺郡	
		大隅地方	おおすみちほう	曾於	そお	曾於郡	
		肝属	きもつき	鹿屋市、垂水市、肝属郡			
(種子島測候所)		種子島・屋久島地方	たねがしまやくしまちほう	種子島地方	たねがしまちほう	西之表市、鹿児島郡三島村、熊毛郡(中種子町、南種子町)	
				屋久島地方	やくしまちほう	熊毛郡(種子島地方の区域を除く。)	
(名瀬測候所)		奄美地方	あまみちほう	十島村	としまむら	鹿児島郡十島村	
				北部	ほくぶ	名瀬市、大島郡(南部の区域を除く。)	
				南部	なんぶ	大島郡(徳之島町、天城町、伊仙町、和泊町、知名町、与論町)	

担当気象官署	府県予報区	一次細分区	二次細分区	区域			
沖縄気象台	沖縄本島地方	久米島	くめじま	島尻郡久米島町			
			本島北部	ほんとうほくぶ	伊是名・伊平屋 いぜないへや	島尻郡(伊平屋村、伊是名村)	
		国頭地区		くにがみちく	国頭郡(国頭村、大宜味村、東村)		
		名護地区		なごちく	名護市、国頭郡(今帰仁村、本部町、伊江村)		
		恩納・金武地区		おんなぎんちく	国頭郡(国頭地区及び名護地区の区域を除く。)		
		本島中南部		ほんとうちゅうなんぶ	中部	ちゅうぶ	石川市、具志川市、宜野湾市、沖縄市、中頭郡(西原町を除く。)
			南部		なんぶ	那覇市、浦添市、糸満市、豊見城市、中頭郡西原町、島尻郡(久米島、伊是名・伊平屋、慶良間・粟国諸島及び大東島地方の区域を除く。)	
慶良間・粟国諸島	けらまあぐにしょう		島尻郡(渡嘉敷村、座間味村、粟国村、渡名喜村)				
南大東島地方気象台	大東島地方	大東島地方	だいとうじまちほう	島尻郡(南大東村、北大東村)			
宮古島地方気象台	宮古島地方	宮古島地方	みやこじまちほう	宮古島 みやこじま	平良市、宮古郡(多良間村を除く。)		
			多良間島	たらまじま	宮古郡多良間村		
石垣島地方気象台	八重山地方	石垣島地方	いしがきじまちほう	石垣市 いしがきし	石垣市		
			(与那国島測候所)	与那国島地	よなぐにじまちほう	竹富町 たけとみちょう	八重山郡竹富町
							八重山郡与那国町

注 根室支庁の一次細分区は、色丹郡、国後郡、択捉郡、紗那郡及び檜取郡を含む。

別紙2 新旧細分区域の図







別紙3 区域コード一覧表(変更点は **この書体** で示した)

(1)札幌管区气象台管内

官署名	区域			区域コード	
	府県予報区	一次細分区域	二次細分区域		
稚内		宗谷地方	宗谷北部	1100	
			宗谷南部	1110	
			利尻・礼文	1120	
		沿岸の海域		1130	
旭川		上川地方	上川北部	1100	
			上川中部	1200	
			上川南部	1210	
		留萌地方	留萌北部	1220	
			留萌中部	1230	
			留萌南部	1300	
		沿岸の海域		1310	
札幌		石狩地方	石狩北部	1300	
			石狩中部	1400	
			石狩南部	1410	
			沿岸の海域		1420
		空知地方	北空知	1430	
			中空知	1500	
			南空知	1510	
				1520	
		後志地方	後志北部	1530	
			羊蹄山麓	1600	
後志西部			1610		
			1620		
			1630		
		沿岸の海域		1610	
網走	網走支庁	網走地方	網走西部	1630	
			網走東部	1700	
			網走南部	1710	
		北見地方	紋別北部	1711	
			紋別東部	1712	
			紋別南部	1713	
				1720	
		紋別地方	紋別北部	1720	
			紋別東部	1730	
			紋別南部	1731	
		沿岸の海域		1732	
		沿岸の海域		1710	
		沿岸の海域		1730	

官署名	区域			区域コード	
	府県予報区	一次細分区域	二次細分区域		
釧路		根室地方	根室北部	1800	
			根室中部	1810	
			根室南部	1820	
			沿岸の海域		1830
		釧路地方	釧路北部	1800	
			釧路中部	1900	
釧路南東部			1910		
釧路南西部			1920		
			1940		
		沿岸の海域		1950	
帯広		十勝地方	十勝北部	2000	
			十勝中部	2010	
			十勝南部	2020	
			沿岸の海域		2030
			沿岸の海域		2020
室蘭		胆振地方	胆振西部	2030	
			胆振中部	2100	
			胆振東部	2110	
			沿岸の海域		2120
		日高地方	日高西部	2130	
			日高中部	2200	
日高東部			2210		
			2220		
		沿岸の海域		2230	
函館		渡島地方	渡島北部	2200	
			渡島東部	2300	
			渡島西部	2310	
			沿岸の海域		2320
		檜山地方	檜山北部	2330	
			檜山南部	2400	
			檜山奥尻島	2410	
				2420	
			2430		
		沿岸の海域		2400	

## (2)仙台管区気象台管内

官署名	区域			区域 コード
	府県予報区	一次細分区域	二次細分区域	
青森	青森県	津軽	東青津軽	3100
			北五津軽	3110
			西津軽	3113
			中南津軽	3114
				3115
				3116
			下北	3120
			三八上北	3130
				3131
				3132
				3113
				3114
			3115	
			3120	
			3130	
秋田	秋田県	沿岸	秋田中央地域	3200
			能代山本地域	3210
			本荘由利地域	3213
				3214
				3215
		内陸	北秋鹿角地域	3220
			仙北平鹿地域	3223
			湯沢雄勝地域	3224
				3225
				3225
	沿岸の海域	3210		
盛岡	岩手県	内陸	盛岡地域	3300
			二戸地域	3310
			花北地域	3313
			遠野地域	3314
			水沢地域	3315
			両磐地域	3316
				3317
				3318
			沿岸北部	3320
				3321
				3322
			沿岸南部	3330
			3331	
	3332			
	沿岸の海域	3320		
	3330			

官署名	区域			区域 コード
	府県予報区	一次細分区域	二次細分区域	
仙台	宮城県	東部	東部仙台	3400
			石巻地域	3410
			東部大崎	3413
			気仙沼地域	3414
			東部仙南	3415
			登米・東部栗原	3416
				3417
				3418
				3420
				3423
				3424
				3425
			3426	
		西部	西部仙台	3413
			西部仙南	3414
			西部大崎	3415
西部栗原	3416			
	沿岸の海域	3413		
	3414			
	3416			
山形	山形県	村山	東南村山	3500
			北村山	3510
			西村山	3511
				3512
				3513
		置賜	東南置賜	3520
			西置賜	3521
				3522
				3530
				3531
庄内	庄内北部	3532		
	庄内南部	3533		
		3534		
	最上	3540		
	沿岸の海域	3530		
福島	福島県	中通り	中通り北部	3600
			中通り中部	3610
			中通り南部	3611
				3612
				3613
				3620
		浜通り	浜通り北部	3621
			浜通り南部	3622
				3630
				3631
会津	会津北部	3631		
	会津南部	3633		
	沿岸の海域	3620		

## (3)東京管区気象台管内

官署名	区域			区域 コード			
	府県予報区	一次細分区域	二次細分区域				
水戸	茨城県	北部	県央地域	4000			
			県北地域	4010			
			鹿行地域	4011			
		南部	県南地域	4012			
			県西地域	4020			
			県西地域	4021			
					4022		
					4023		
		沿岸の海域			4000		
	宇都宮	栃木県	南部	県央部	4100		
南東部				4110			
南西部				4111			
北部			那須地域	4112			
			日光地域	4113			
			日光地域	4120			
					4121		
					4122		
前橋	群馬県	南部	前橋東毛	4200			
			赤城榛名	4210			
			高崎西毛	4211			
				4212			
				4213			
		北部	水上北毛	4220			
			草津北毛	4221			
				4222			
				4222			
				4222			
熊谷	埼玉県	南部	南中部	4300			
			南東部	4310			
			南西部	4311			
		北部	北東部	4312			
			北西部	4313			
			北西部	4320			
		秩父地方	北東部	4321			
			北西部	4321			
				4322			
				4330			
本庁	東京・伊豆諸島 北部地方	東京地方		4400			
				4410			
			23区西部	4411			
			23区東部	4412			
			多摩北部	4413			
			多摩西部	4414			
			多摩南部	4415			
			伊豆諸島北部	4420			
			大島	4421			
			新島	4422			
			沿岸の海域	4411			
				4412			
				4420			
			八丈島	伊豆諸島南部		八丈島	0100
						三宅島	0101
	0102						
	0102						
沿岸の海域	0100						

官署名	区域			区域 コード
	府県予報区	一次細分区域	二次細分区域	
銚子	千葉県	北西部	千葉中央	4500
			印旛	4510
			東葛飾	4511
				4512
				4513
				4513
		北東部	香取・海匝	4520
			山武・長生	4521
			山武・長生	4522
		南部	君津	4530
			夷隅・安房	4531
			夷隅・安房	4532
			沿岸の海域	4511
				4513
				4520
		4530		
横浜	神奈川県	東部	横浜・川崎	4600
			湘南	4610
			三浦半島	4611
				4612
				4613
		西部	県央	4620
			丹沢・津久井	4621
			西湘	4622
				4623
				4610
		4623		
長野	長野県	北部	長野	4800
			飯山	4810
			大町	4811
		中部	飯山	4812
			大町	4813
			上田・佐久	4820
			上田・佐久	4821
		南部	松本・諏訪	4822
			安曇	4822
			安曇	4823
		4830		
		4831		
		4832		
甲府	山梨県	中・西部	中・西部の北部	4900
			中・西部の南部	4910
		東部・富士五湖	中・西部の南部	4911
				4912
			東部	4920
			富士五湖	4921
				4921
				4922

官署名	区域			区域 コード
	府県予報区	一次細分区域	二次細分区域	
静岡	静岡県	中部 伊豆 東部 西部	中部南	5000
			中部北	5010
			伊豆北	5011
			伊豆南	5012
			富士山南東	5020
			富士山南西	5021
			遠州北	5022
			遠州南	5030
			沿岸の海域	5031
				5032
				5040
				5041
				5042
				5042
名古屋	愛知県	西部 東部	尾張・西三河北部	5100
			知多・西三河南部	5110
			東三河北部	5111
			東三河南部	5112
			沿岸の海域	5120
				5121
				5122
岐阜	岐阜県	美濃地方	岐阜・西濃	5200
			東濃	5210
			中濃	5211
			飛騨地方	5212
			飛騨北部	5213
		飛騨地方	飛騨南部	5220
				5221
				5222
				5222
				5222
津	三重県	北中部 南部	中部	5300
			北部	5310
			伊賀	5311
			伊勢志摩	5312
			紀勢・東紀州	5313
				5320
				5321
沿岸の海域	5322			
	5300			

官署名	区域			区域 コード
	府県予報区	一次細分区域	二次細分区域	
新潟	新潟県	下越	新潟地域	5400
			岩船地域	5410
			新発田地域	5411
			五泉地域	5412
			中越	5413
			長岡地域	5414
			三条地域	5420
			小出地域	5421
			柏崎地域	5422
			六日町地域	5423
		十日町地域	5424	
		上越	上越東頸城地域	5425
			糸魚川地域	5426
			新井頸南地域	5430
				5431
		佐渡	沿岸の海域	5432
				5433
				5440
				5440
				5440
	5440			
富山	富山県	東部	東部南	5500
			東部北	5510
			西部	5511
			西部北	5512
			西部南	5520
		西部	西部南	5521
			西部南	5522
			沿岸の海域	5523
				5510
				5521
金沢	石川県	加賀	加賀北部	5600
			加賀南部	5610
			能登	5611
			能登北部	5612
			能登南部	5620
				5621
				5622
沿岸の海域	5600			
福井	福井県	嶺北	嶺北北部	5700
			嶺北南部	5710
			奥越	5711
			嶺南	5712
			嶺南東部	5713
		嶺南	嶺南西部	5720
				5721
				5721
				5722
			沿岸の海域	5700

(4)大阪管区気象台管内

官署名	区域			区域 コード		
	府県予報区	一次細分区域	二次細分区域			
彦根	滋賀県	南部	近江南部	6000		
			近江南東部	6010		
			甲賀	6011		
			近江西部	6012		
			湖北	6013		
		北部	近江西部	6020		
			湖北	6021		
			近江東部	6022		
				6023		
			琵琶湖	6000		
京都	京都南部		京都・亀岡	6100		
			南丹	6101		
			山城中部	6102		
			山城南部	6103		
				6104		
				6104		
舞鶴	京都北部		丹後	0400		
			中丹東部	0402		
			中丹西部	0403		
			沿岸の海域	0404		
				0404		
大阪	大阪府		大阪市	6200		
			北大阪	6203		
			東部大阪	6204		
			南河内	6205		
			泉州	6206		
			沿岸の海域	6207		
				6207		
				6207		
神戸	兵庫県	南部	阪神	6300		
			北播丹波	6310		
			播磨北西部	6311		
			播磨南東部	6312		
			播磨南西部	6313		
			淡路島	6314		
		北部	但馬北部	6315		
			但馬南部	6316		
			沿岸の海域	6320		
				6321		
				6322		
					沿岸の海域	6311
						6314
	6315					
	6316					
	6321					
	6321					
奈良	奈良県	北部	北西部	6400		
			北東部	6410		
			五條・北部吉野	6411		
				6412		
				6413		
		南部	南東部	6420		
			南西部	6421		
				6422		
				6422		

官署名	区域			区域 コード
	府県予報区	一次細分区域	二次細分区域	
和歌山	和歌山県	北部	紀北	6500
			紀中	6510
				6511
		南部	田辺・西牟婁	6512
			新宮・東牟婁	6520
				6521
				6522
	沿岸の海域		6500	
岡山	岡山県	南部	岡山地域	6600
			東備地域	6610
			倉敷地域	6611
			井笠地域	6612
			高梁地域	6613
				6614
		北部	阿新地域	6615
			真庭地域	6620
			津山地域	6623
			勝英地域	6624
			沿岸の海域	6625
				6626
				6611
広島	広島県	南部	広島・呉	6612
			福山・尾三	6613
			東広島・竹原	6614
		北部	備北	6700
			芸北	6710
				6711
				6712
	沿岸の海域		6713	
松江	島根県(隠岐を除く)	東部	松江地区	6720
			出雲地区	6721
			雲南地区	6722
				6722
				6710
		西部	大田邑智地区	6800
			浜田地区	6810
			益田地区	6811
			沿岸の海域	6812
				6813
西郷	隠岐			6820
			沿岸の海域	0600

1: 兵庫県北部の官署名から「豊岡」を削除した。

## (5)福岡管区气象台管内

官署名	区域			区域 コード
	府県予報区	一次細分区域	二次細分区域	
鳥取	鳥取県	東部	鳥取地区	6900
			八頭地区	6910
			倉吉地区	6911
			米子地区	6912
			日野地区	6920
		中・西部	倉吉地区	6921
			米子地区	6922
		沿岸の海域		6923
				6911
				6921
		6922		
徳島	徳島県	北部	徳島・鳴門	7100
			美馬北部・阿北	7110
			美馬南部・神山	7111
			三好	7112
				7113
				7114
				7120
		南部	阿南	7121
			那賀・勝浦	7122
			海部	7123
		沿岸の海域		7111
				7121
				7123
高松	香川県		高松地域	7200
			小豆	7203
			東讃	7204
			中讃	7205
			西讃	7206
				7207
		沿岸の海域	7200	
松山	愛媛県	中予	東予東部	7300
			東予西部	7310
				7320
				7321
		南予	南予東部	7322
			南予北部	7330
			南予南部	7331
		沿岸の海域		7332
		7300		
高知	高知県	中部	高知中央	7400
			高吾北・嶺北	7410
				7411
				7412
				7420
		東部	室戸	7421
			安芸	7422
		西部		7430
			幡多	7431
			高幡	7432
			沿岸の海域	7411
		7420		
		7430		

官署名	区域			区域 コード
	府県予報区	一次細分区域	二次細分区域	
下関	山口県	西部	豊田	8100
			下関・宇部	8110
				8111
				8112
				8120
		中部	山口・防府	8121
			周南・北玖珂	8122
		東部		8130
			萩・美祢	8140
			長門	8141
		8142		
沿岸の海域		8100		
福岡	福岡県	福岡地方	北九州地方	8200
				8210
				8220
			北九州・遠賀地区	8221
			京築	8222
				8230
				8240
		筑豊地方	筑後北部	8241
			筑後南部	8242
		沿岸の海域		8210
				8220
				8242
		大分	大分県	中部
	8310			
	8320			
	8330			
	8330			
北部	日田玖珠			8331
	竹田直入			8332
西部				8332
				8340
	南部			8340
沿岸の海域		8310		
		8320		
		8340		
長崎	長崎県	南部	島原半島	8400
			長崎地区	8410
			諫早・大村地区	8411
			西彼杵半島	8413
				8414
		北部	平戸・松浦地区	8415
			佐世保・東彼地区	8420
				8421
		沿岸の海域		8422
				8400
厳原	杵岐・対馬		杵岐	0700
			上対馬	0702
			下対馬	0703
		沿岸の海域		0704
		0700		
福江	五島		上五島	0800
			下五島	0801
				0802
		沿岸の海域		0800



官署名	区域			区域 コード	
	府県予報区	一次細分区域	二次細分区域		
佐賀	佐賀県	南部		8500	
			佐賀多久地区	8510	
			鳥栖地区	8511	
			武雄地区	8512	
			鹿島地区	8513	
			8514		
		北部	唐津地区	8520	
			伊万里地区	8521	
			沿岸の海域	8522	
				8511	
				8513	
				8514	
熊本	熊本県	熊本地方		8600	
			熊本市	8610	
			鹿本菊池	8611	
			荒尾玉名	8612	
			上益城	8613	
			宇城八代	8614	
			阿蘇地方	8615	
			天草・芦北地方	8620	
			球磨地方	8630	
			天草地方	8631	
			芦北地方	8632	
			8640		
		沿岸の海域		8611	
				8613	
				8615	
				8630	
				8700	
				8710	
宮崎	宮崎県	南部平野部	宮崎地区	8711	
			日南・串間地区	8712	
			北部平野部	延岡・日向地区	8720
				西都・高鍋地区	8721
		南部山沿い		8722	
			小林・えびの地区	8730	
		北部山沿い	都城地区	8731	
				8732	
			高千穂・北川地区	8740	
			椎葉・東郷地区	8741	
		沿岸の海域		8742	
				8710	
	8720				

官署名	区域			区域 コード
	府県予報区	一次細分区域	二次細分区域	
鹿児島	鹿児島県	薩摩地方		8800
			鹿児島・日置	8810
			出水・伊佐	8813
			川薩・姶良	8814
			甑島	8815
			指宿・川辺	8816
		大隅地方	曾於	8817
			肝属	8820
				8821
				8822
			沿岸の海域	8800
				8800
種子島	種子島・屋久島 地方		0900	
		種子島地方	0901	
		屋久島地方	0902	
	沿岸の海域	0900		
名瀬	奄美地方		1000	
		北部	1001	
		南部	1002	
		十島村	1003	
	沿岸の海域	1000		

(6)沖縄気象台管内

官署名	区域			区域 コード
	府県予報区	一次細分区域	二次細分区域	
沖縄	沖縄本島地方	本島中南部		9100
			南部	9110
			中部	9111
			慶良間・粟国諸島	9112
				9113
				9120
		本島北部	伊是名・伊平屋	9121
			国頭地区	9122
			名護地区	9123
			恩納・金武地区	9124
			久米島	9130
			沿岸の海域	9100
南大東島	大東島地方		9200	
		沿岸の海域	9200	
宮古島	宮古島地方		9300	
		宮古島	9301	
		多良間島	9302	
	沿岸の海域	9300		
石垣島	石垣島地方		9400	
		石垣市	9401	
		竹富町	9402	
	沿岸の海域	9400		
与那国島	与那国島地方		9500	
		沿岸の海域	9500	



## 別紙4 新細分区域を用いたオンライン試験配信

### 1. 試験電文配信日時

第1回目 平成16年2月16日(月) 14時から15時の間

第2回目 平成16年2月25日(水) 14時から15時の間

### 2. ヘッダー名

カナ電文 サイブテスト

かな漢字電文 サイブテスト1

### 3. 配信電文

(1) 細分変更設定する区域(合計3区域、下表参照)ごとに、カナ電文とかな漢字電文をそれぞれ1通ずつ、合計6通配信します。

(2) 電文の内容は「ケイホ」 「ケイホ1」のフォーマットを用い、全細分区域を使用したテスト用のものとします。

(3) 発信官署名はすべて「キョウ」とします。

(4) 「注意警戒文」及び「本文」の中に、「テスト電文」である旨を記述します。

(5) 気象条件等により、中止・延期する場合がありますのでご了承ください。

表 試験対象区域一覧

区域	担当気象官署
兵庫県	神戸海洋気象台
香川県	高松地方気象台
高知県	高知地方気象台

#### 4. 試験配信電文例

##### (1)ヘッダー名:サイブ`ンテスト1

サイブ`ンテスト1 キヨヨ  
121405  
7411 02  
7412 06  
7421 13  
7422 03 04  
7431 07 08 15  
7432 05  
平成16年 2月12日14時05分 気象庁予報部発表  
高知中央「暴風雪警報」  
高吾北・嶺北「大雪警報」  
室戸「風雪注意報」  
安芸「大雨,洪水警報」  
幡多「波浪,高潮警報」強風注意報」  
高幡「暴風警報」  
( (高知県の細分テスト) )  
細分テスト=

##### (2)ヘッダー名:サイブ`ンテスト

サイブ`ンテスト キヨヨ  
121405  
7411 02  
7412 06  
7421 13  
7422 03 04  
7431 07 08 15  
7432 05  
コウチウオウ」ホ`ウフセツケイウ」  
コウゴ`ホクレイウ」オウキケイウ」  
ムロト」フセツチウイウ」  
アキ」オアメ,コウス`イウイウ」  
ハタ」ハロウ,タカシオケイウ」キヨウフウチウイウ」  
コウバ`ン」ホ`ウフケイウ」  
( (コウチケウ/サイブ`ンテスト) )  
サイブ`ンテスト=