

網走・北見・紋別地方

# 農業気象情報

令和5年7月

網走地方気象台  
令和5年8月2日

## 【7月1日から31日までの気象概況】

事項	
天気	この期間、上旬から中旬は、低気圧を含む気圧の谷や前線の影響で、曇りで雨の日が多かったが、下旬は高気圧に覆われて晴れた日が多かった。1日と13日は各地で大雨となり、特に13日は美幌で、日最大1時間降水量93.0ミリを観測し観測史上1位の値を更新した。

## 【旬・月の要素別平年差（比）】

要素	平年差（比）	
気温	上旬	平年より高かった。
	中旬	宇登呂、斜里、小清水で平年より高かった他は、平年並であった。
	下旬	平年よりかなり高かった。
	月	平年よりかなり高かった。
降水量	上旬	西興部で平年より少なく、雄武、興部、滝上、白滝、丸瀬布、湧別、生田原、佐呂間、仁頃山、置戸常元で平年並の他は、多いか、かなり多かった。
	中旬	興部、紋別、紋別小向、上藻別、常呂、網走、仁頃山、北見、境野で平年並だった他は、平年より多いか、かなり多かった。
	下旬	興部、西興部、紋別、白滝、留辺蘂、境野、置戸常元、網走、女満別、美幌、山園、宇登呂で平年並だった他は、平年より少なかった。
	月	美幌、津別、山園で平年よりかなり多く、佐呂間、女満別、東藻琴、津別二又、小清水、斜里、宇登呂で平年より多かった他は、平年並か少なかった。
日照時間	上旬	雄武、興部、紋別、西興部、滝上、湧別、佐呂間、北見、境野、美幌で平年より多かった他は、平年並であった。
	中旬	平年より少ないか、かなり少なかった。
	下旬	雄武、網走で平年よりかなり多く、白滝で平年並だった他は、平年より多かった。
	月	境野で平年より多く、白滝、斜里で平年より少なかった他は、平年並だった。

## 【日々の概況 後半】

日付	気象的要因	天気
1日	前線を伴った低気圧を含む気圧の谷の中、雨で時々曇った。	雨
2日	低気圧を含む気圧の谷の中、曇りで、時々雨が降った。	雨後曇時々晴
3日	低気圧を含む気圧の谷の中、曇りで、時々雨が降った。	曇一時晴後一時雨
4日	気圧の谷の中、曇り時々晴れで、所により雨が降った。	曇後晴
5日	低気圧を含む気圧の谷の中、曇り時々晴れで、所により雨が降った。	曇一時雨、霧を伴う
6日	低気圧の接近、通過により、曇り時々雨で、所により晴れた。	雨後曇時々晴
7日	低気圧を含む気圧の谷の中次第に高気圧が張り出し、晴れ時々曇りで、所により雨が降った。	晴時々曇一時雨

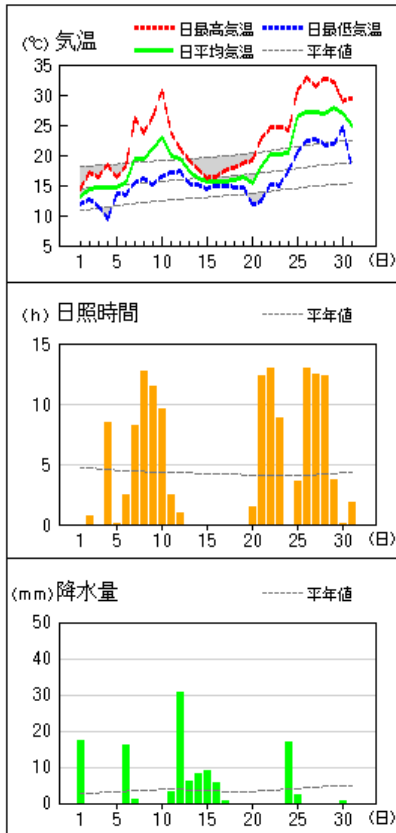
日付	気象的要因	天気
8日	高気圧の張り出しの中、晴れ時々曇った。	曇時々晴
9日	高気圧の張り出しの中、晴れ時々曇りで、所により雨が降った。	晴後曇一時雨
10日	気圧の尾根の中、晴れで時々曇った。	晴時々曇
11日	気圧の谷の中、雨で、時々曇った。	曇時々晴一時雨、 雷を伴う
12日	低気圧を含む気圧の谷の中、雨で、時々曇った。	曇時々晴後雨
13日	低気圧を含む気圧の谷の中、雨で、時々曇った。	曇一時霧後一時 雨、雷を伴う
14日	低気圧を含む気圧の谷の中、曇りで、所により雨が降った。	曇時々雨
15日	停滞前線を伴った低気圧含む気圧の谷の中、雨で、時々曇った。	雨時々曇
16日	低気圧を含む気圧の谷の中、曇りで時々雨が降った。	曇時々雨
17日	気圧の谷の中、曇りで時々雨が降った。	曇時々雨
18日	気圧の谷の中、曇りで、所により雨が降った。	曇時々雨
19日	気圧の谷の中、曇り時々晴れで、所により雨が降った。	雨時々曇後晴
20日	気圧の谷が通過し、次第に高気圧に覆われ、曇りのち晴れた。	曇一時雨後晴、霧を 伴う
21日	高気圧の張り出しの中、大気の状態が不安定となり、晴れで、所により雨が降った。	晴
22日	高気圧の張り出しの中、晴れで時々曇った。	晴
23日	高気圧の張り出しの中、晴れで時々曇った。	晴時々曇
24日	気圧の谷の中、雨で時々曇った。	曇時々雨
25日	低気圧を含む気圧の谷が通過し、次第に高気圧が張り出し、曇り時々雨で、のち晴れた。	曇時々雨一時晴、雷 を伴う
26日	高気圧の張り出しの中、大気の状態が不安定となり、晴れで、所により雨が降った。	晴
27日	高気圧の張り出しの中、大気の状態が不安定となり、晴れ時々曇りで、所により雨が降った。	晴後一時曇
28日	高気圧の張り出しの中、晴れた。	晴
29日	高気圧の張り出しの中、大気の状態が不安定となり、晴れ時々曇りで、所により雨が降った。	曇時々晴一時雨
30日	気圧の谷の中、曇り時々晴れで、一時雨が降った。	曇時々雨、雷を伴う
31日	気圧の谷が通過し、曇り時々雨が降った。	曇時々雨

※ 天気は、網走の日中（06時～18時）の天気概況。

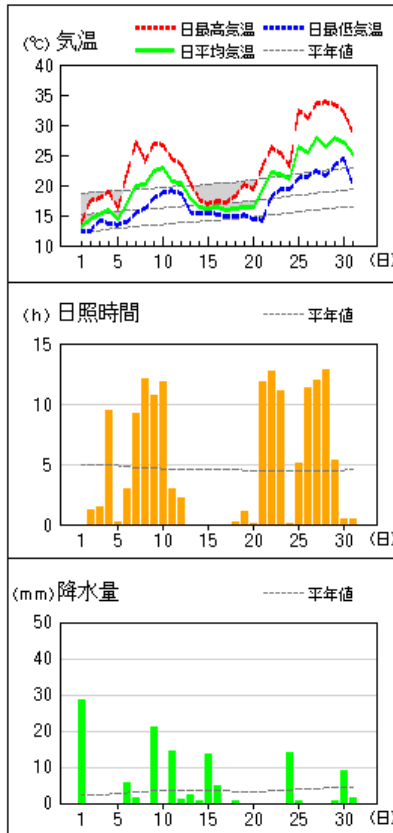
# 2023年7月 アメダス気象経過図（紋別地方）

アメダス 気象経過図：2023年07月01日-2023年07月31日

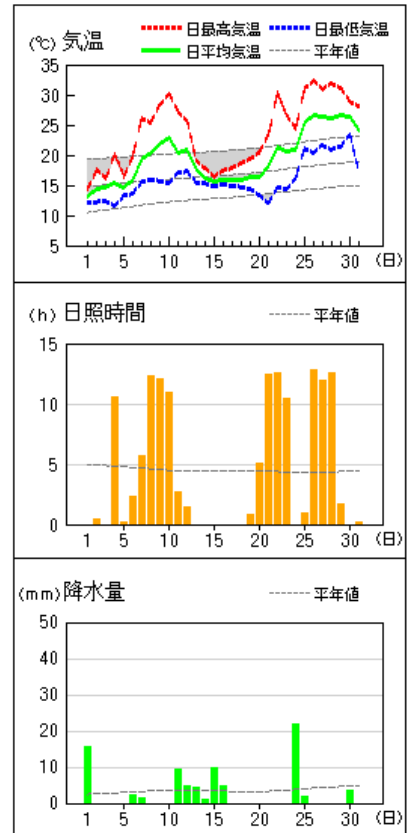
雄武



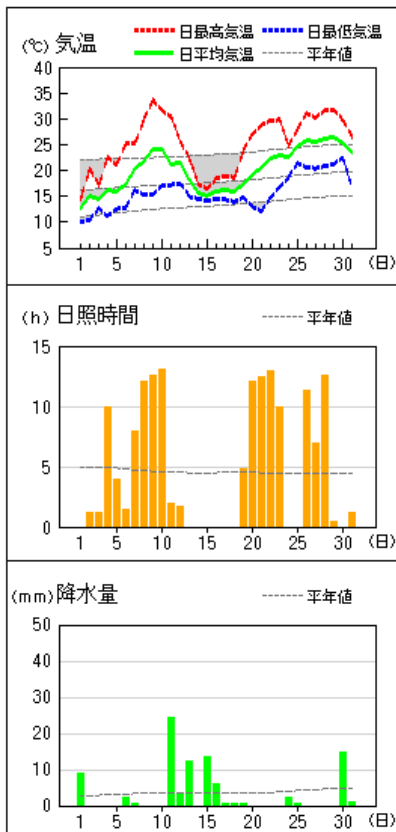
紋別



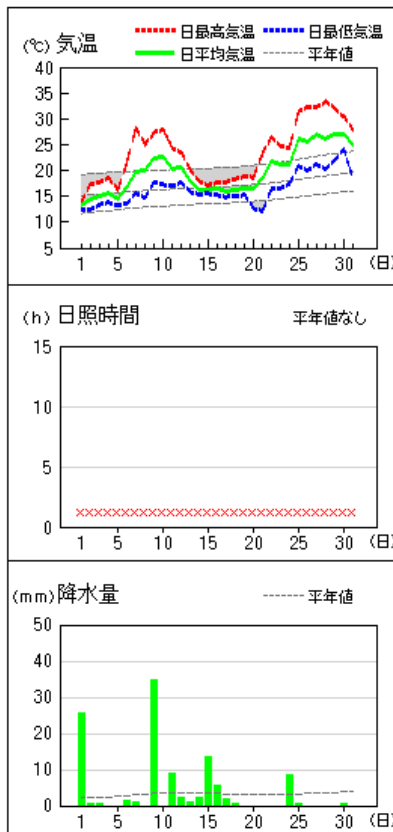
興部



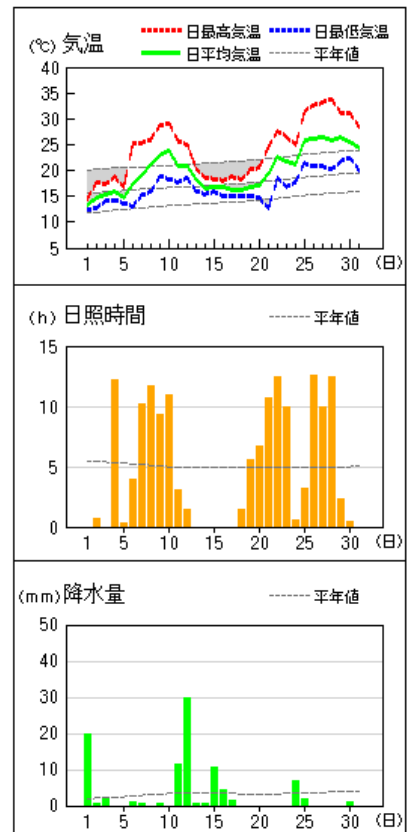
西興部



紋別小向



湧別

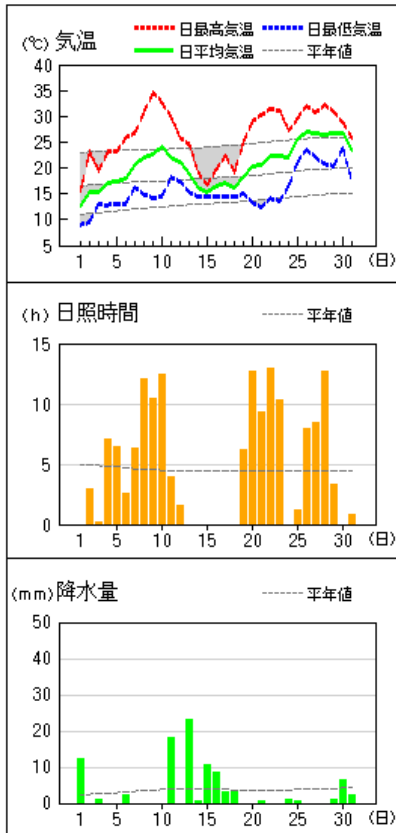


※ 紋別小向では、日照時間の観測を行なっていません。

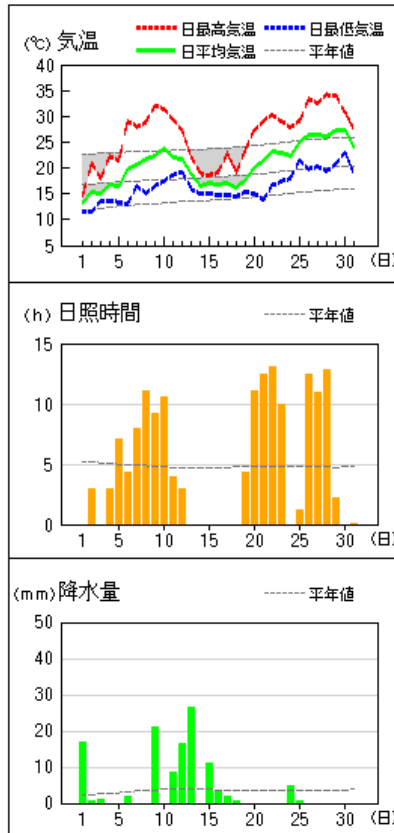
# 2023年7月 アメダス気象経過図（紋別地方）

アメダス 気象経過図：2023年07月01日-2023年07月31日

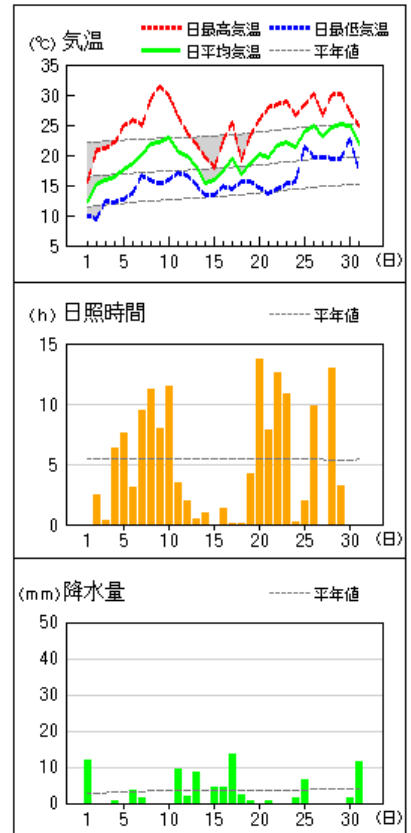
滝上



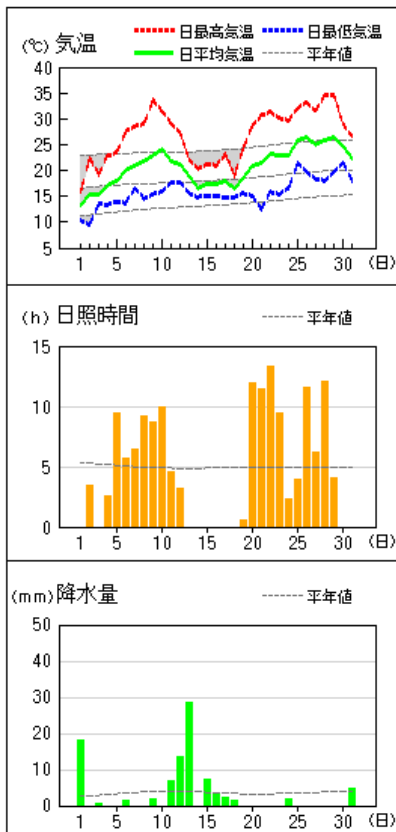
遠軽



白滝



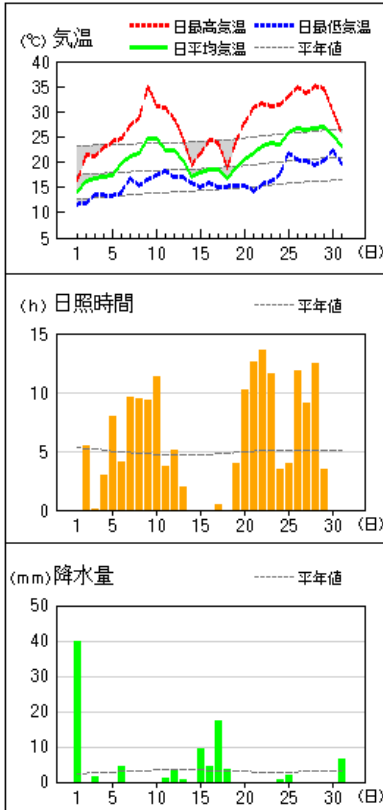
生田原



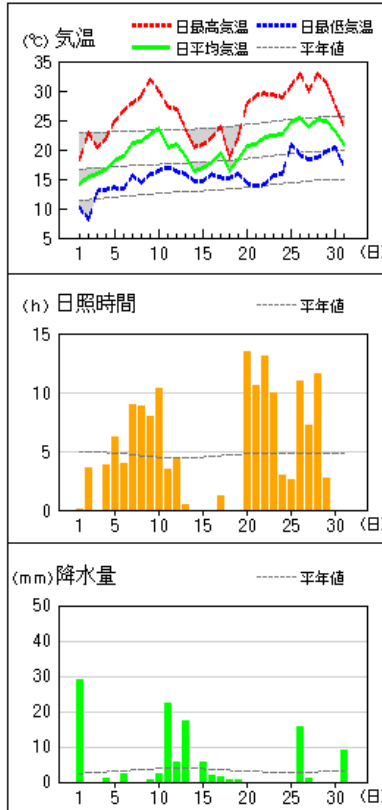
## 2023年7月 アメダス気象経過図（北見地方）

アメダス 気象経過図：2023年07月01日-2023年07月31日

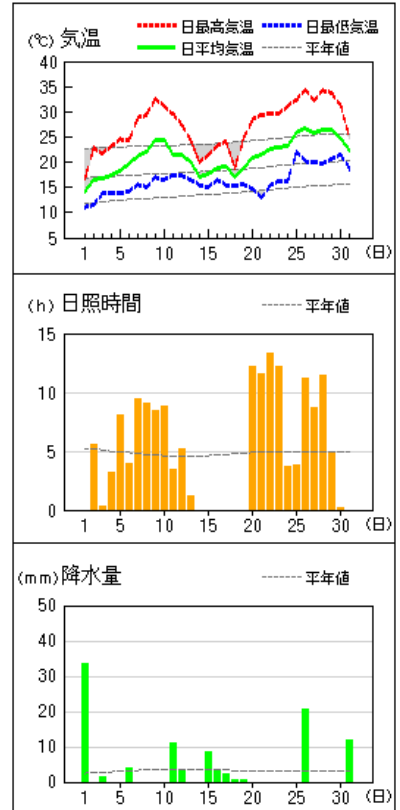
北見



留辺蘂



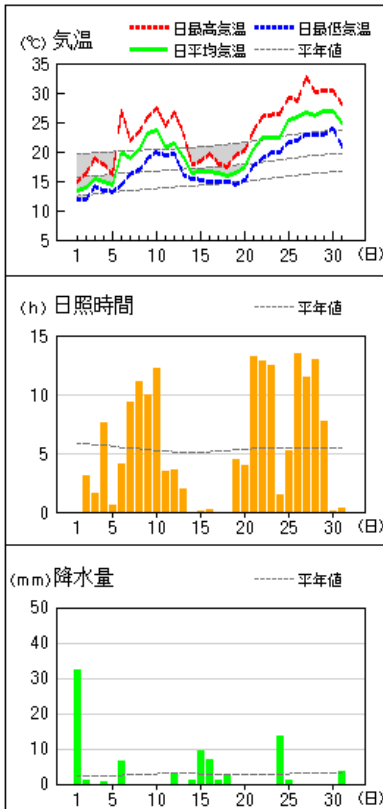
境野



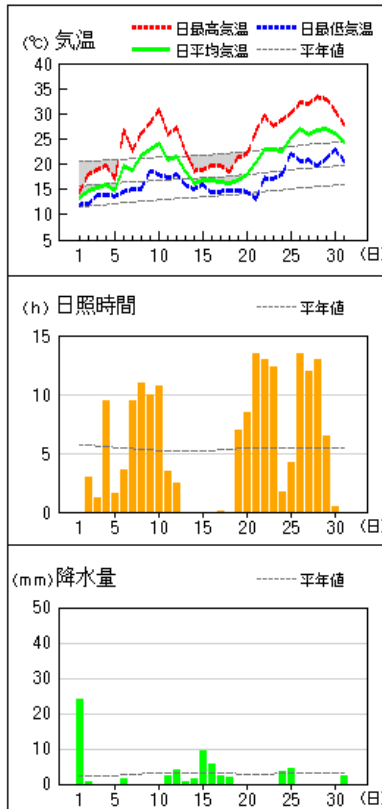
## 2023年7月 アメダス気象経過図（網走地方）

アメダス 気象経過図：2023年07月01日-2023年07月31日

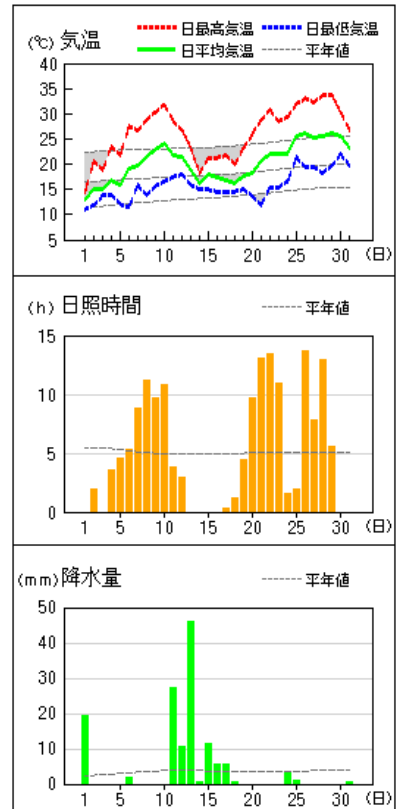
網走



常呂



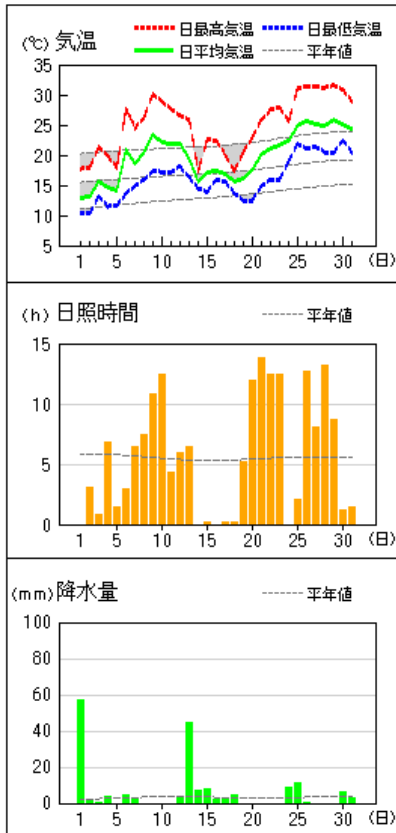
佐呂間



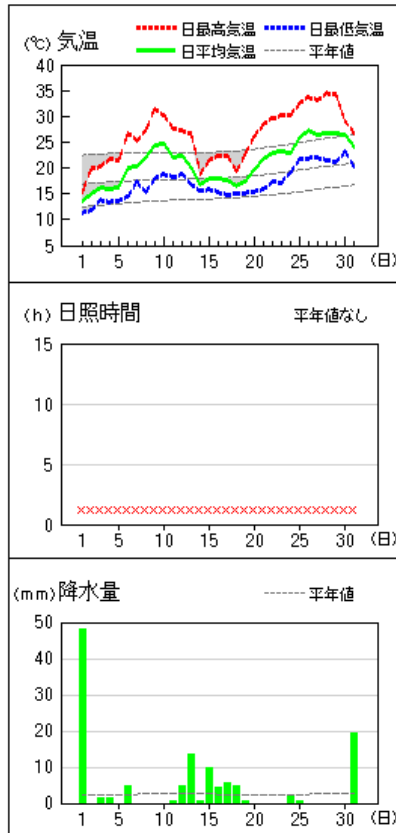
# 2023年7月 アメダス気象経過図（網走地方）

アメダス 気象経過図：2023年07月01日-2023年07月31日

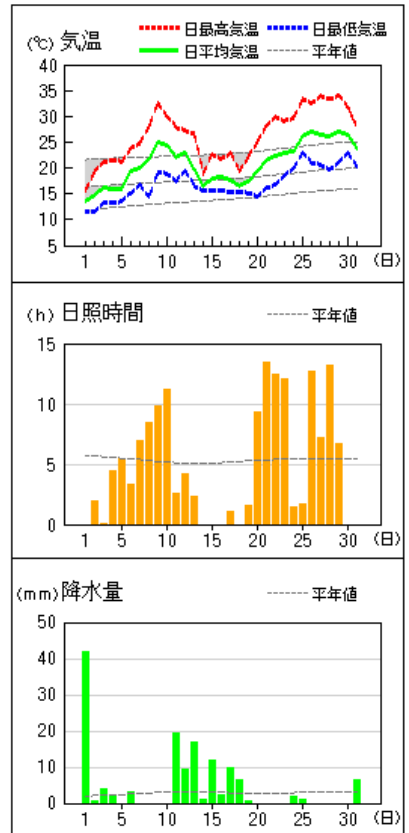
宇登呂



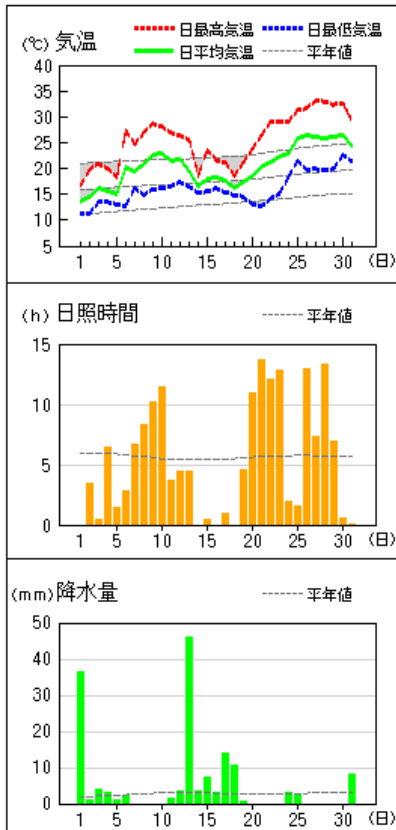
女満別



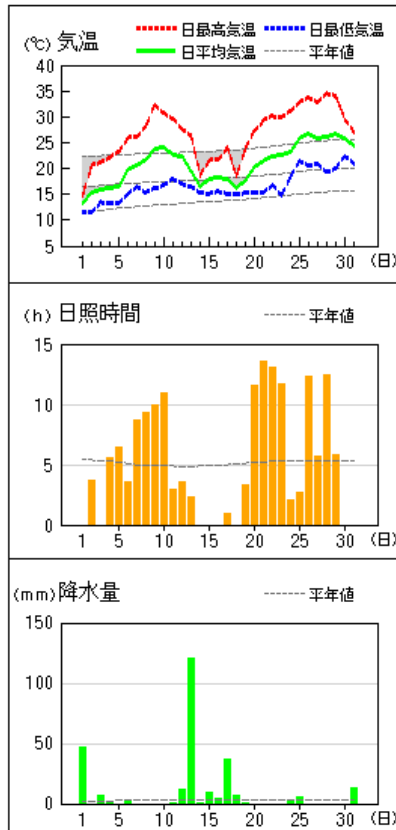
小清水



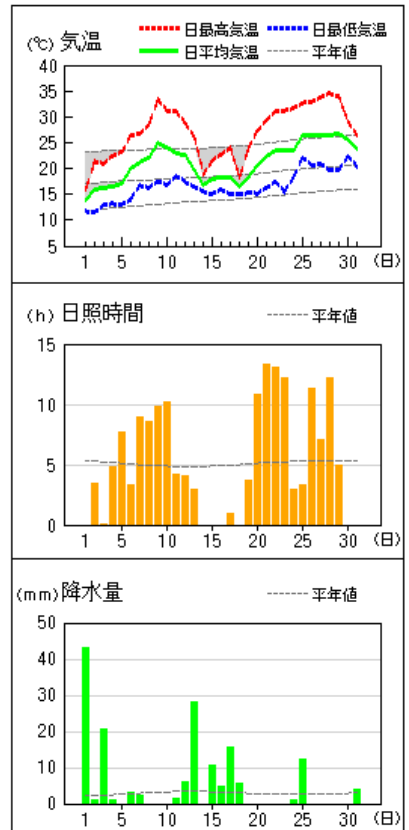
斜里



美幌

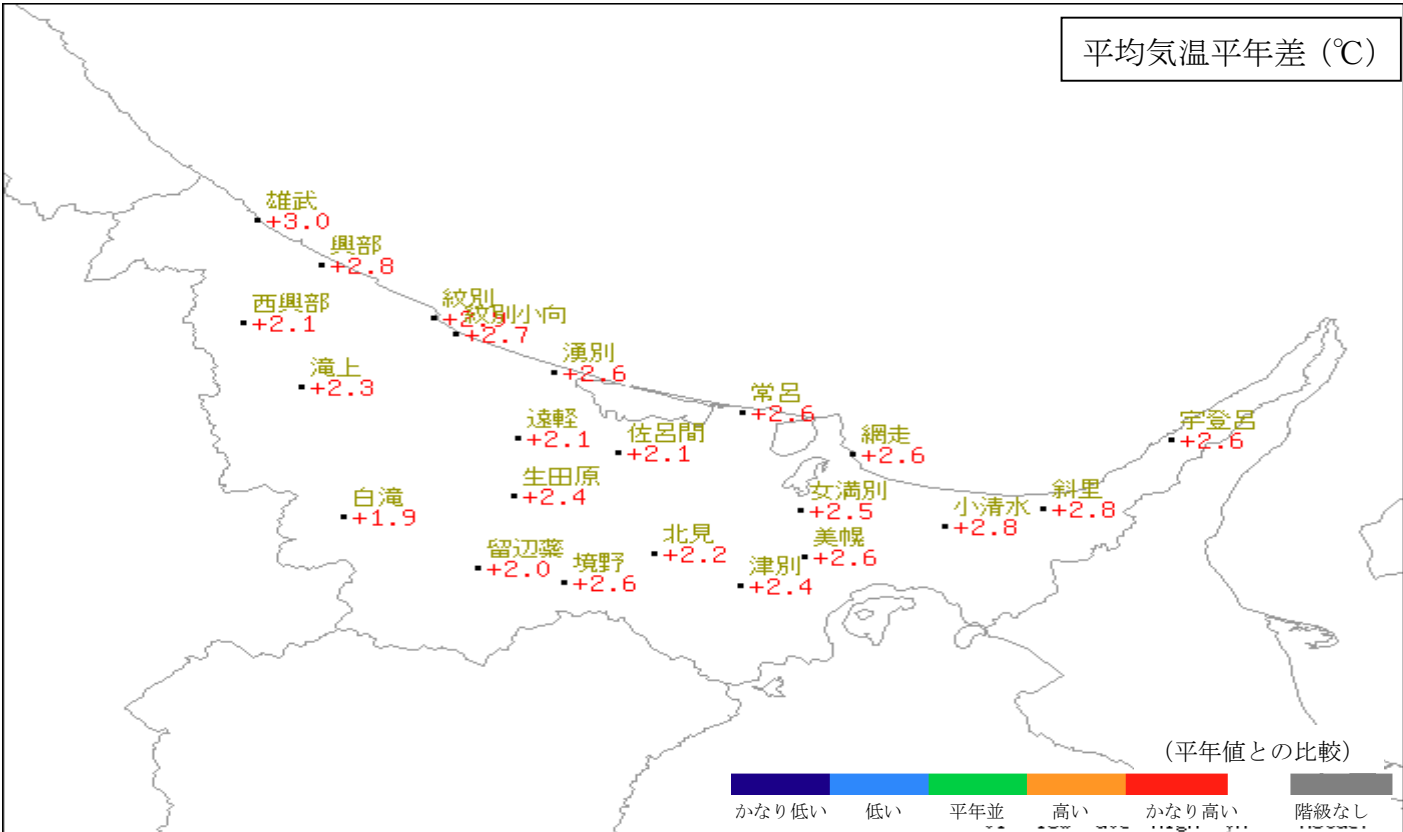
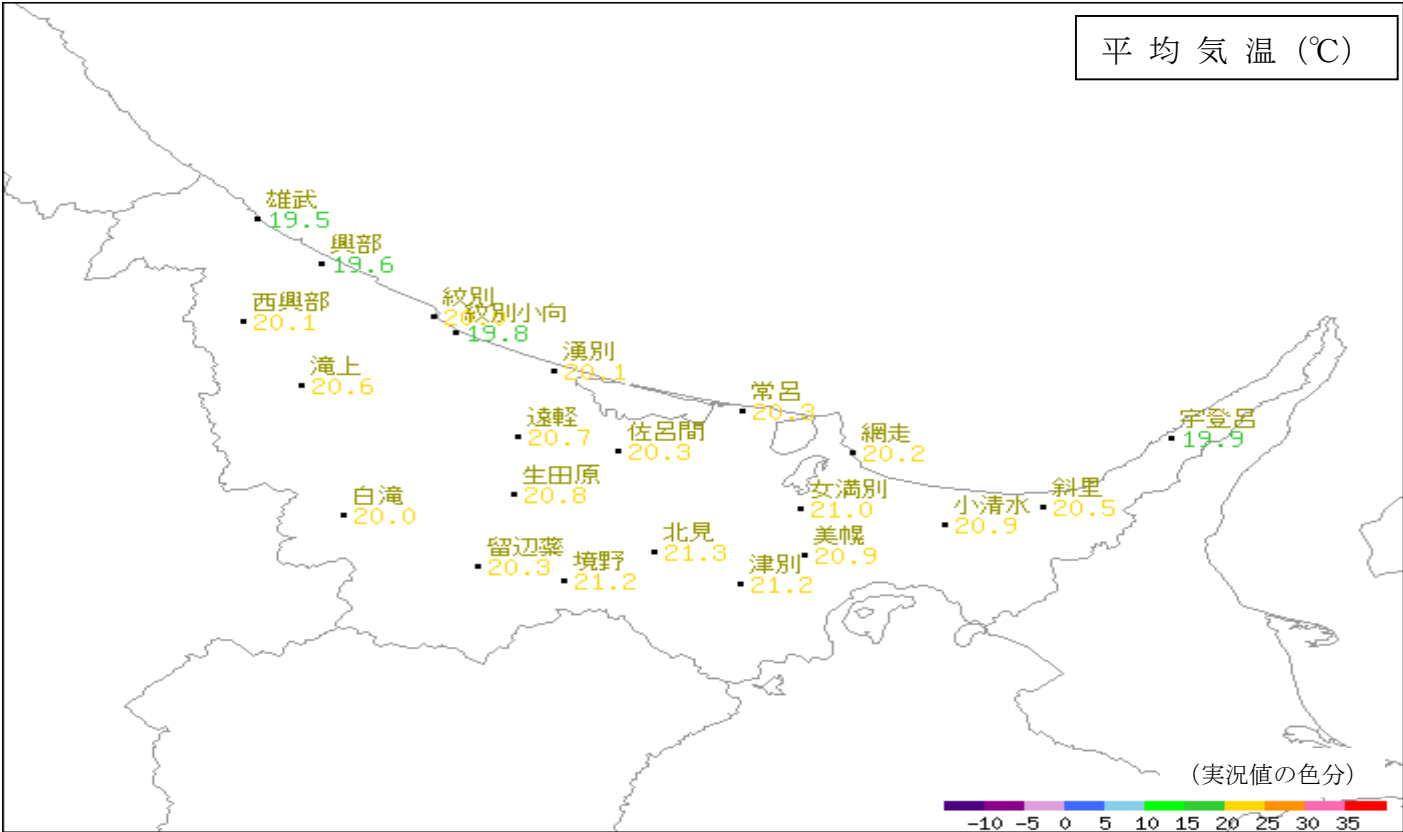


津別



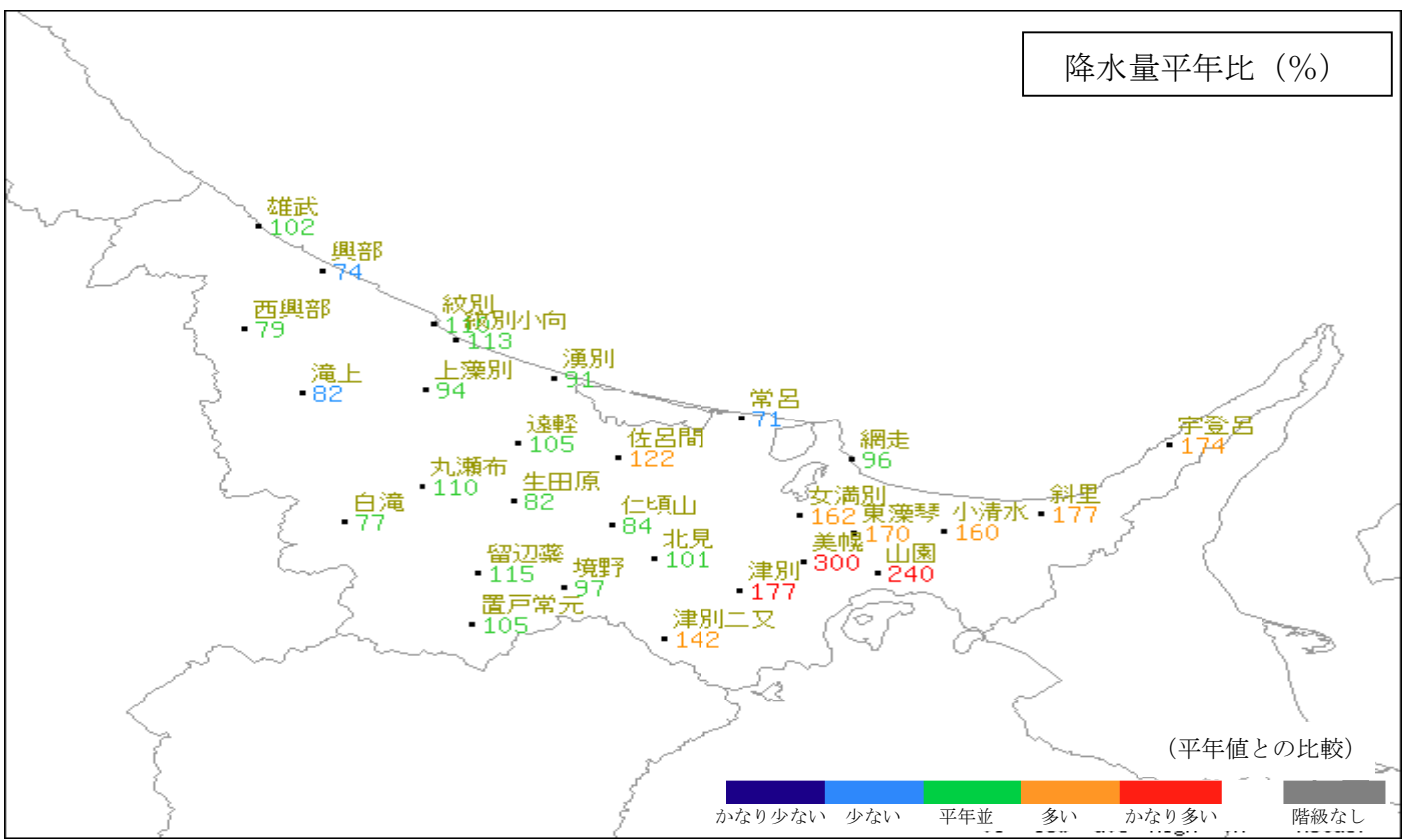
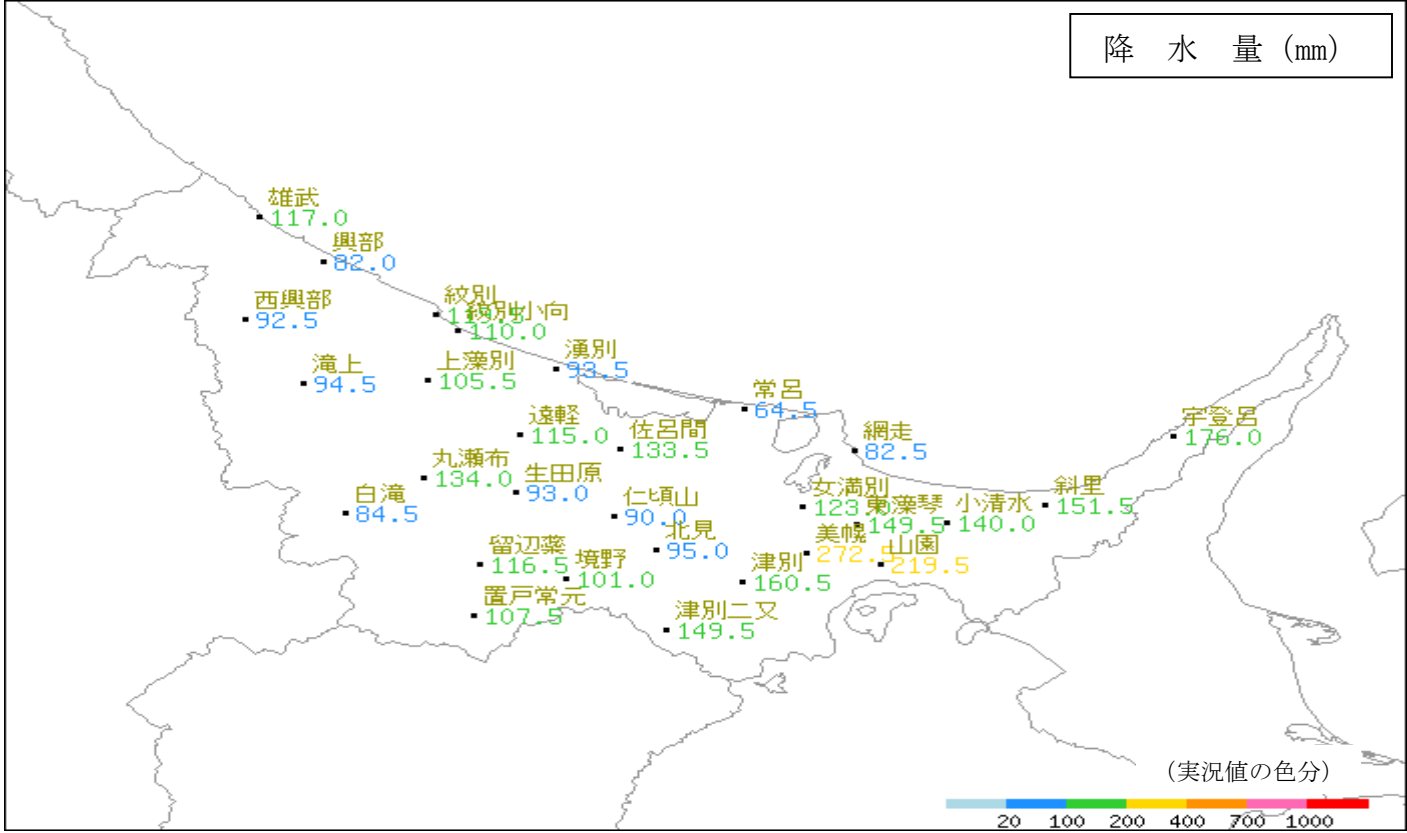
※ 女満別では、日照時間の観測を行なっていません。

# 2023年7月 気象分布図（平均気温）



注1) 「×」は欠測、「//」は平年値なし、「 ] 」や「 ) 」付きの観測値は欠測を含んでいることを示しています。

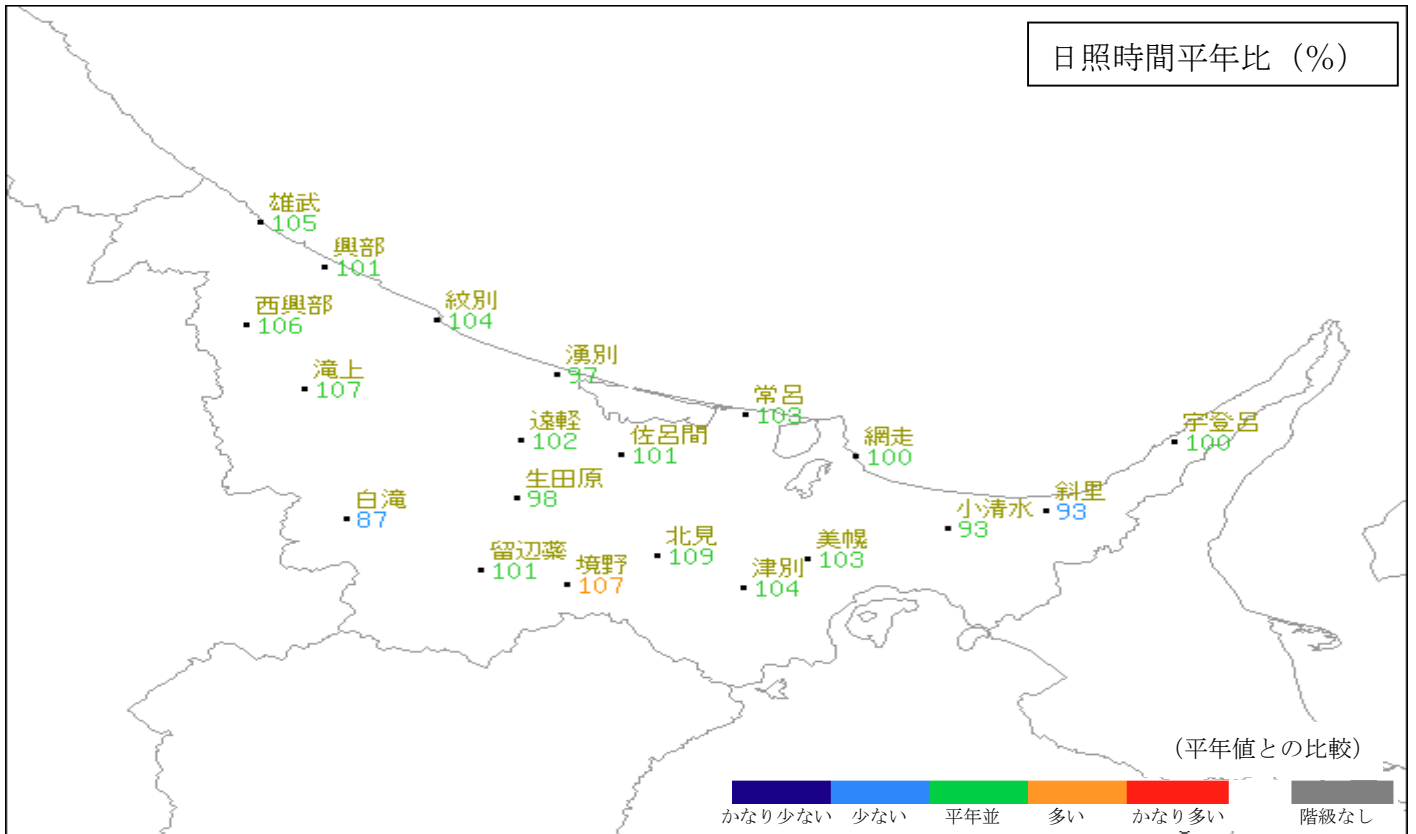
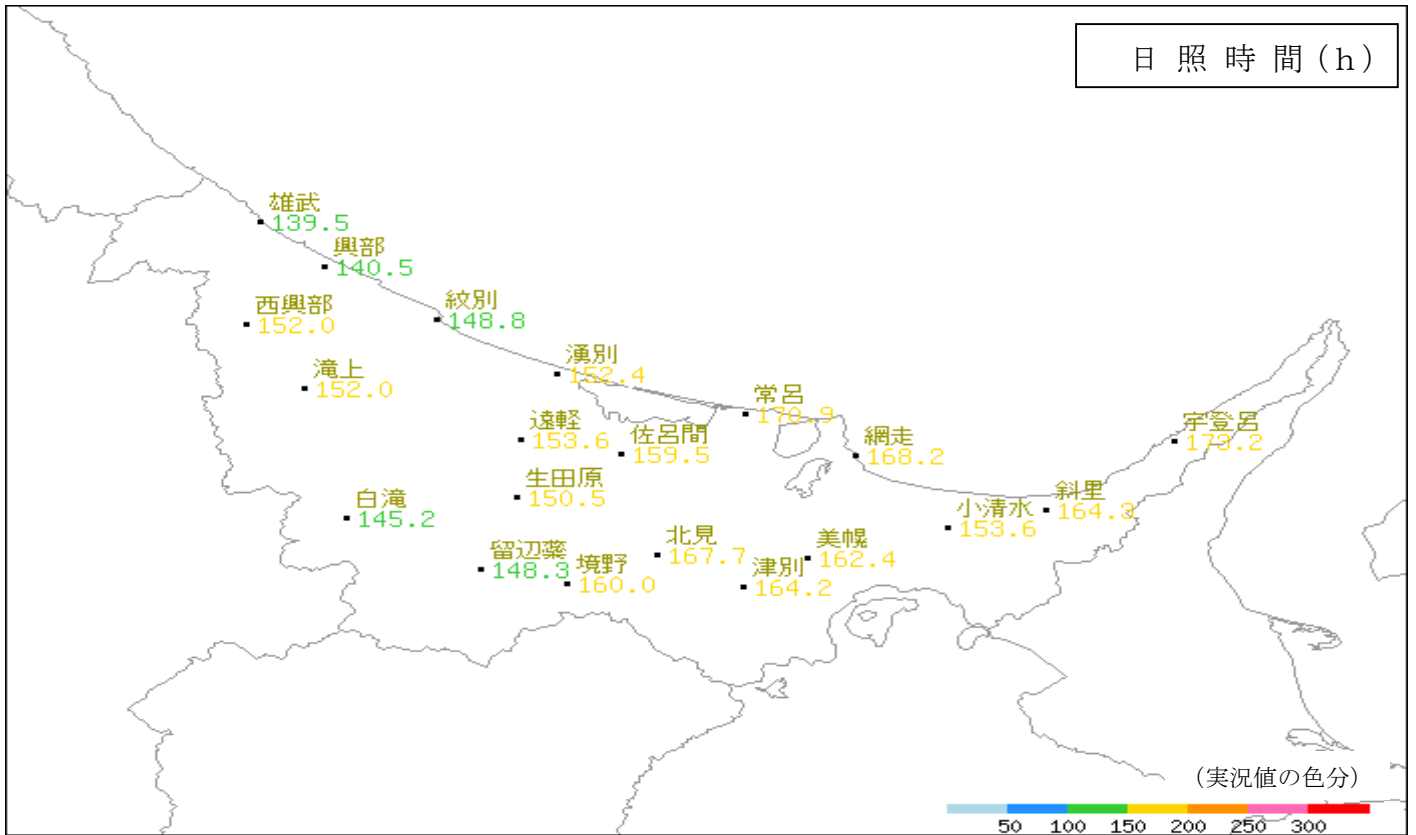
# 2023年7月 気象分布図 (降水量)



注1) 「×」は欠測、「//」は平年値なし、「[ ]」や「) 」付きの観測値は欠測を含んでいることを示しています。



# 2023年7月 気象分布図（日照時間）



注1) 「×」は欠測、「//」は平年値なし、「 ] 」や「 ) 」付きの観測値は欠測を含んでいることを示しています。