

網走・北見・紋別地方

農業気象情報

令和4年5月

網走地方気象台
令和4年6月2日

【5月1日から31日までの気象概況】

事項	概況
天気	この期間、低気圧や気圧の谷の影響で、曇りで雨の降った日が多かった。特に28日は各地でまとまった雨が降り、紋別小向では日降水量において5月の極値を観測した。

【月の要素別平年差（比）】

要素	平年差（比）
気温	平年より高いか、平年よりかなり高かった。
降水量	北見、津別では平年より少なく、白滝、山園では平年よりかなり多かった他は、平年並みか、平年より多かった。
日照時間	平年並みか、平年より多かった。

【日々の概況】

日付	気象的要因	天気
1日	低気圧を含む気圧の谷が近付き、曇りで雨の降った所があった。	曇後一時雨
2日	低気圧を含む気圧の谷の中で、曇りで時々雨が降った。	雨後時々曇一時晴、雷を伴う
3日	低気圧を含む気圧の谷の中で、曇り時々雨で、晴れた所があった。	雨時々曇
4日	低気圧が通過し、曇りで雨や雪が降った。	雨一時曇後一時みぞれ、雷を伴う
5日	高気圧に覆われて、晴れた。	晴
6日	高気圧に覆われて、晴れた。	晴
7日	前線を伴った低気圧が近付き、曇り一時晴れで、雨の降った所があった。	晴一時雨後曇
8日	前線が通過し、次第に高気圧の張り出しの中となり、雨のち晴れた。	晴後一時雨
9日	気圧の谷が通過し、曇り時々晴れで、雨の降った所があった。	晴一時雨後曇
10日	高気圧に覆われて、晴れた。	晴時々曇
11日	高気圧に覆われて、晴れた。	晴後一時曇
12日	高気圧に覆われて、晴れで時々曇った。	晴後時々曇
13日	気圧の谷の中で、曇りで雨の降った所があった。	曇時々雨
14日	低気圧を含む気圧の谷が通過し、曇り一時晴れで、雨の降った所があった。	曇一時雨後晴

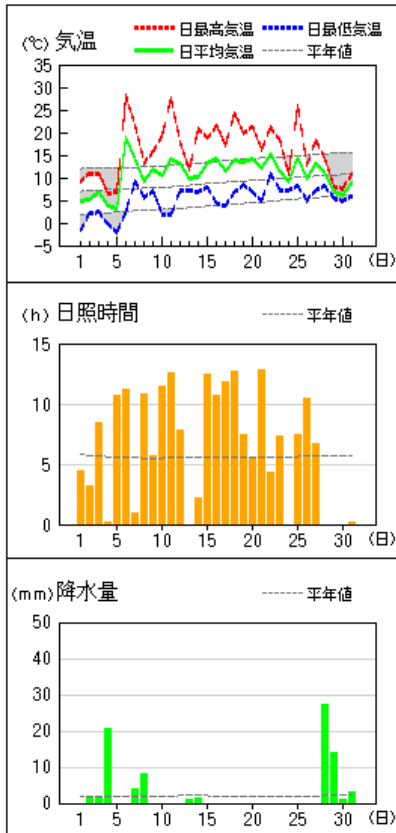
日付	気象的要因	天気
15日	高気圧の張り出しの中、上空の寒気の影響で、晴れ一時曇りで、雨の降った所があった。	晴時々曇一時雨
16日	高気圧の張り出しの中で、晴れで一時曇った。	晴後曇一時雨
17日	高気圧に覆われて、晴れたが、寒気の影響で夜遅くに弱い雨の降った所があった。	晴
18日	高気圧に覆われて、晴れたが、寒気の影響で未明に雨の降った所があった。	晴
19日	気圧の谷の中で、曇り時々晴れで、雨の降った所があった。	雨一時晴後曇
20日	気圧の谷の中で、曇り時々晴れで、雨の降った所があった。	曇時々晴後雨、雷を伴う
21日	高気圧張り出しの中から次第に気圧の谷が近付き、晴れのち曇りで、雨の降った所があった。	晴後一時曇
22日	気圧の谷の中で、曇り一時晴れで、雨の降った所があった。	曇後一時晴一時雨
23日	気圧の谷の中で、曇り一時晴れで、雨の降った所があった。	曇後時々雨
24日	気圧の谷の中で、曇り時々晴れで、弱い雨の降った所があった。	曇後一時晴
25日	高気圧に覆われて、晴れで一時曇った。	晴、霧を伴う
26日	高気圧に覆われたが大気の状態が不安定となり、晴れ一時曇りで、雨の降った所があった。	晴
27日	低気圧を含む気圧の谷が近付き、曇りのち雨が降った。	晴後曇一時雨
28日	低気圧を含む気圧の谷の中で、曇りで時々雨が降った。	雨一時曇
29日	低気圧を含む気圧の谷の中で、曇りで時々雨が降った。	雨時々曇
30日	気圧の谷が通過し、次第にオホーツク海高気圧に覆われ、曇りで一時雨が降った。	雨時々曇
31日	低気圧が近付き、曇りで夕方から雨が降った。	曇

※天気は、網走の日中（06時～18時）の天気概況。

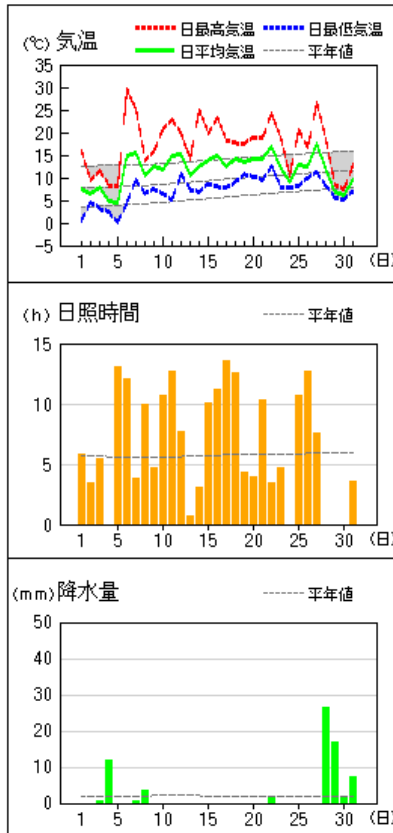
2022年5月 アメダス気象経過図（紋別地方）

アメダス 気象経過図：2022年05月01日-2022年05月31日

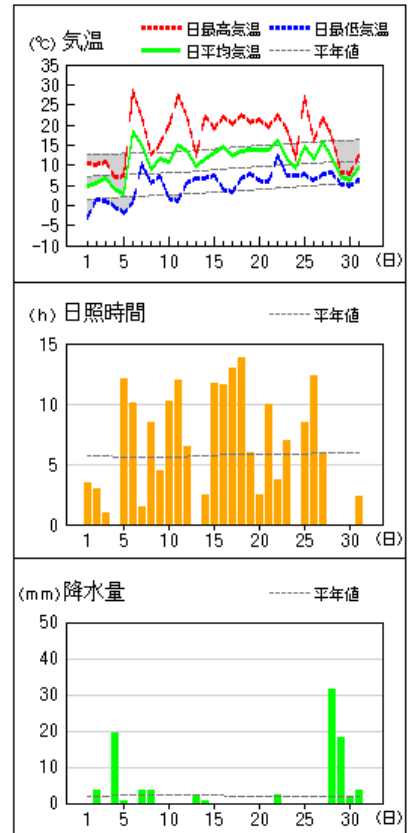
雄武



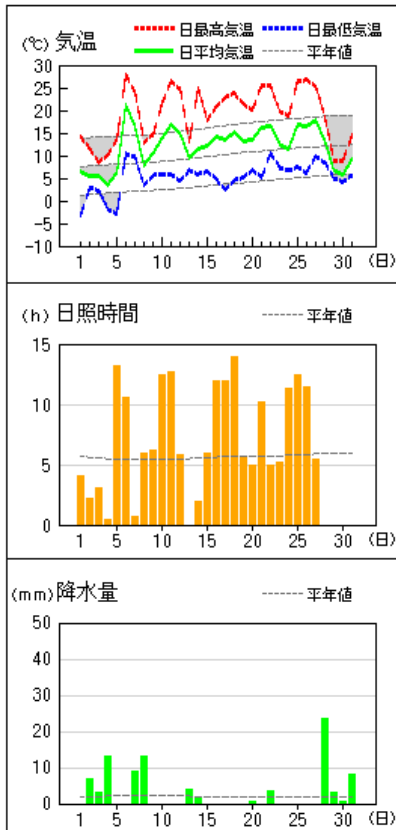
紋別



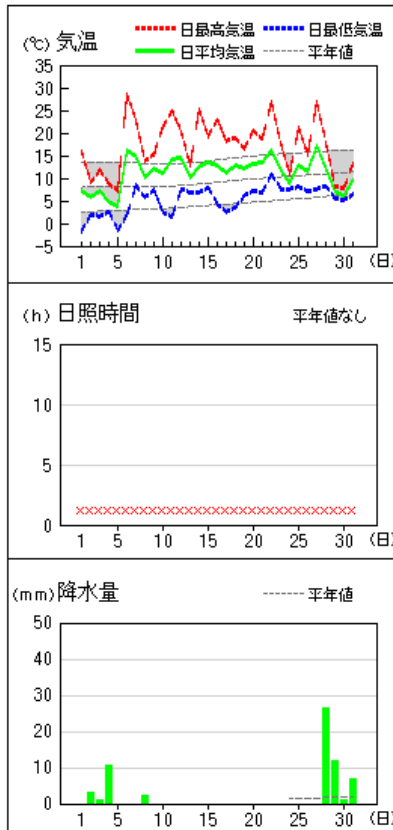
興部



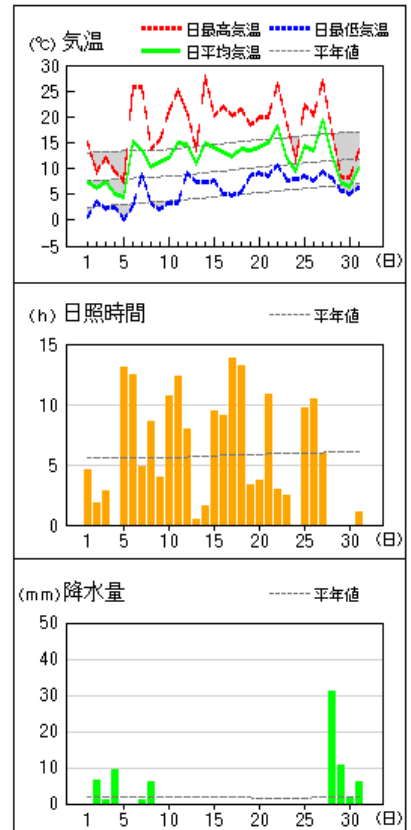
西興部



紋別小向



湧別

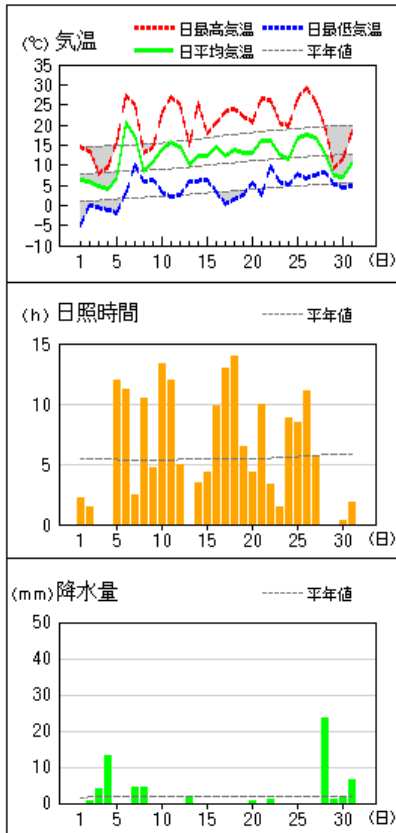


※ 紋別小向では、日照時間の観測を行なっていません。

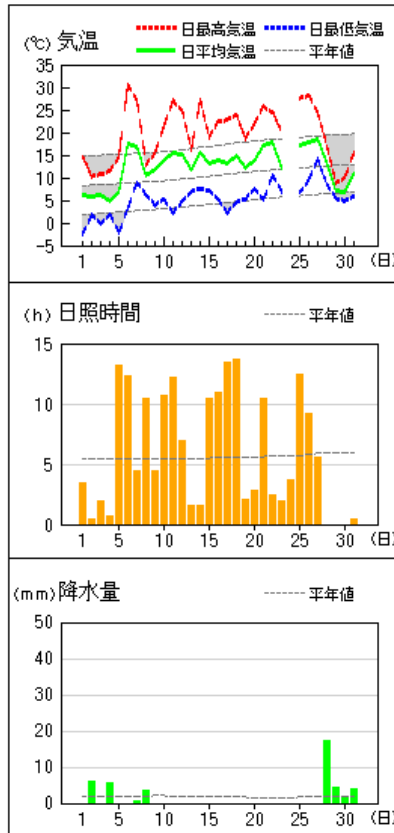
2022年5月 アメダス気象経過図（紋別地方）

アメダス 気象経過図：2022年05月01日-2022年05月31日

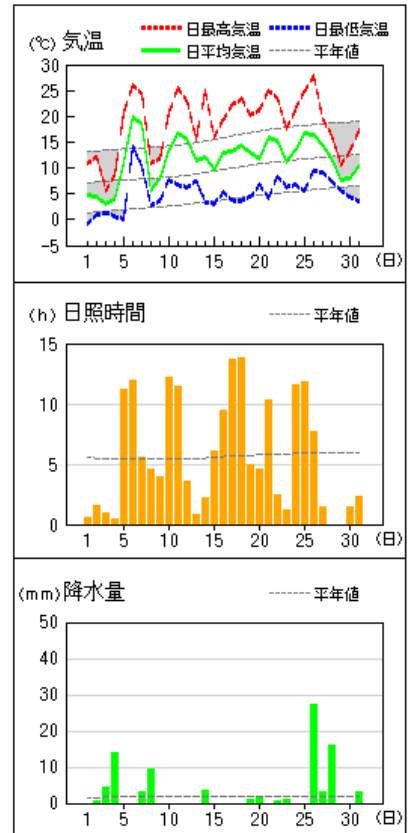
滝上



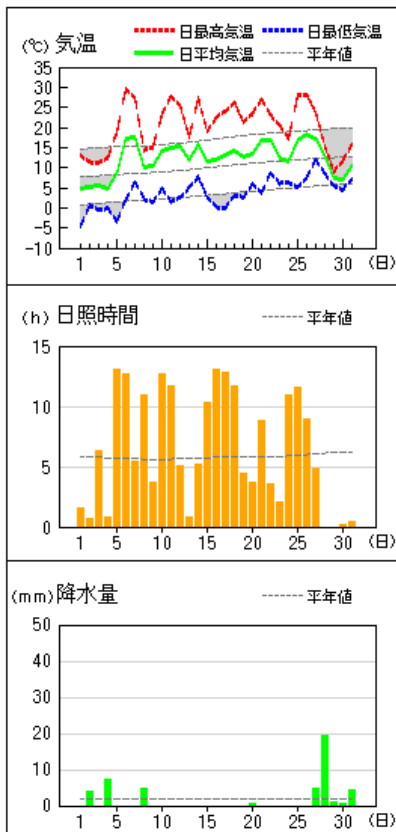
遠軽



白滝



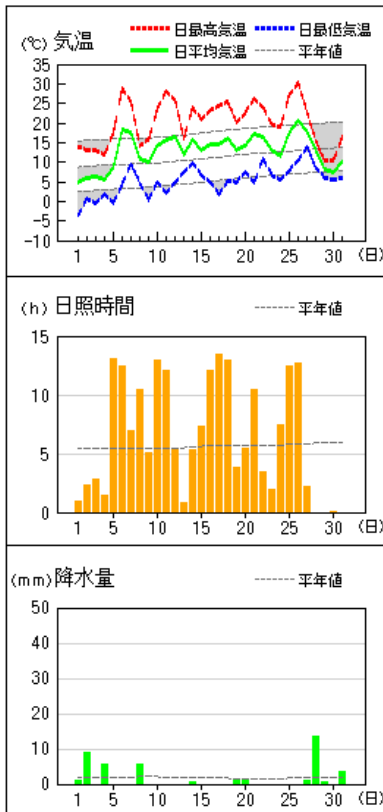
生田原



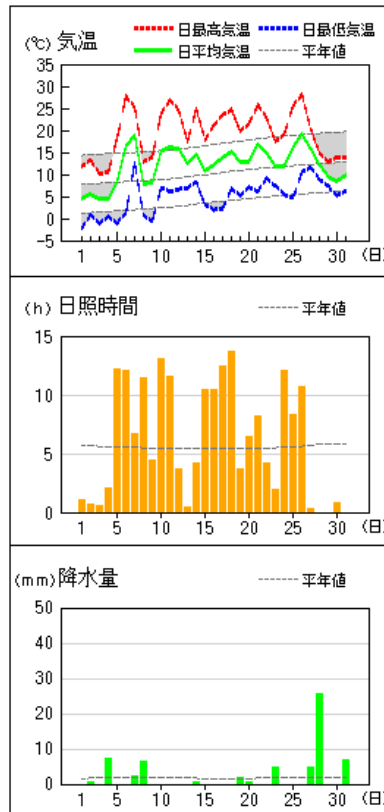
2022年5月 アメダス気象経過図（北見地方）

アメダス 気象経過図：2022年05月01日-2022年05月31日

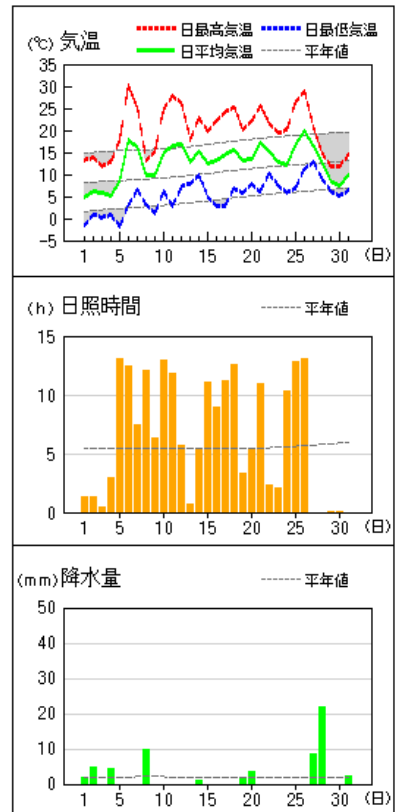
北見



留辺蘂



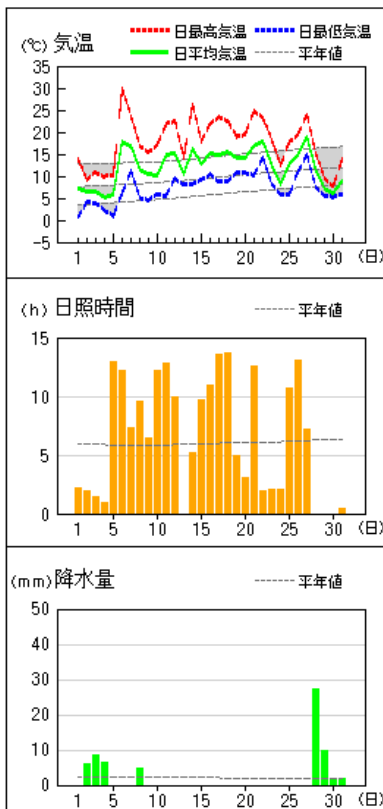
境野



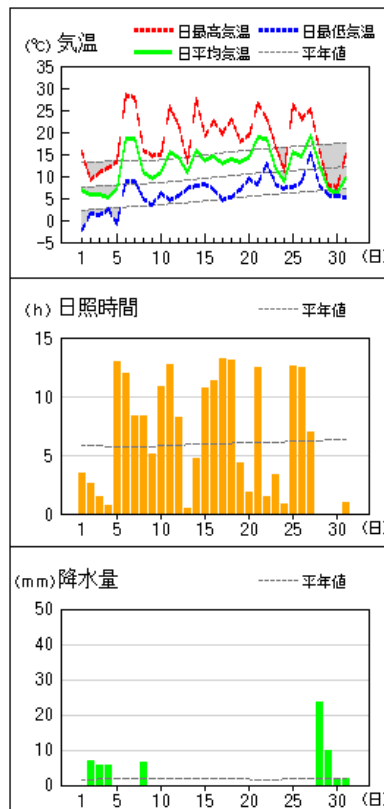
2022年5月 アメダス気象経過図（網走地方）

アメダス 気象経過図：2022年05月01日-2022年05月31日

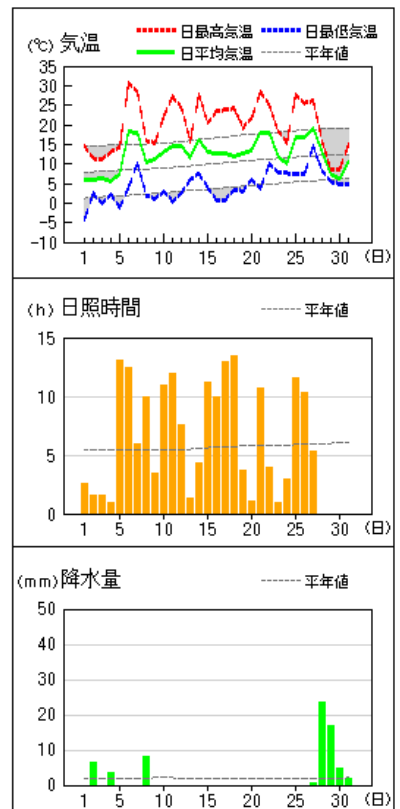
網走



常呂



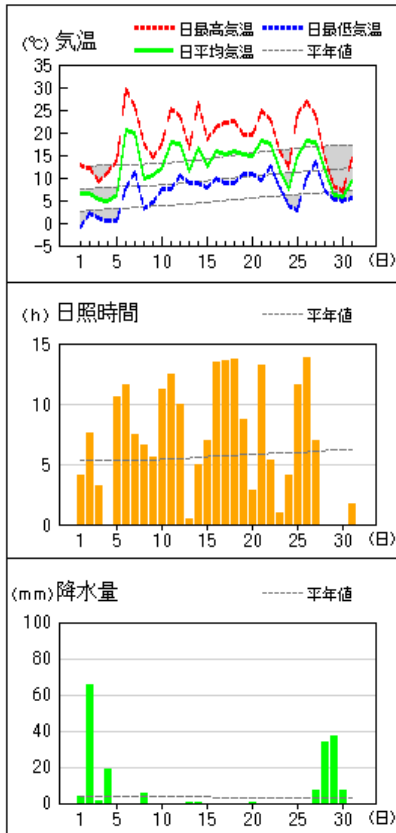
佐呂間



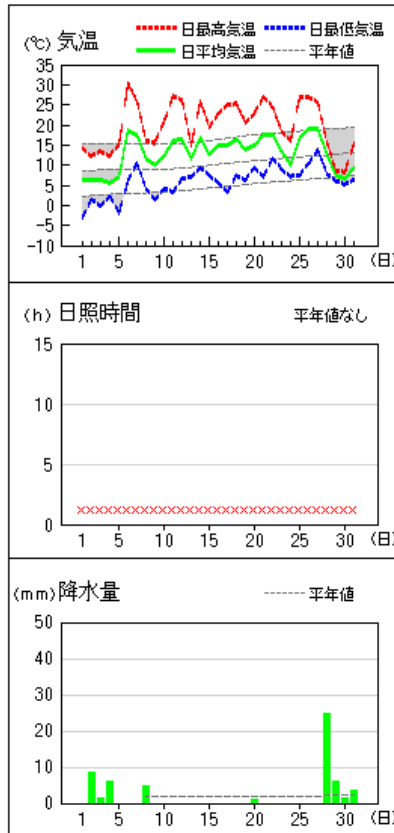
2022年5月 アメダス気象経過図（網走地方）

アメダス 気象経過図：2022年05月01日-2022年05月31日

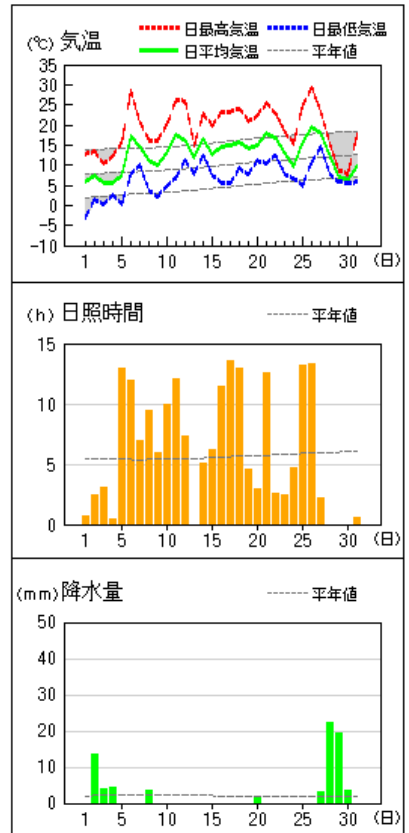
宇登呂



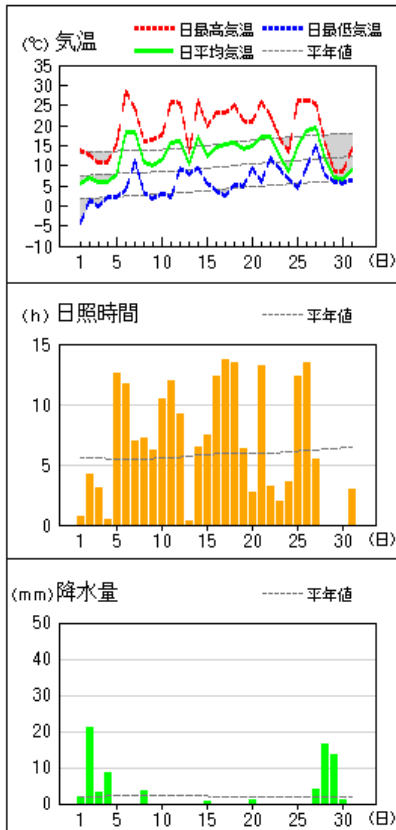
女満別



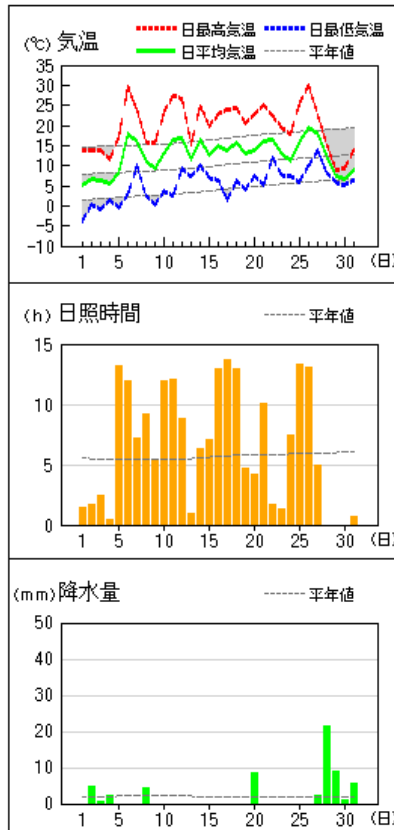
小清水



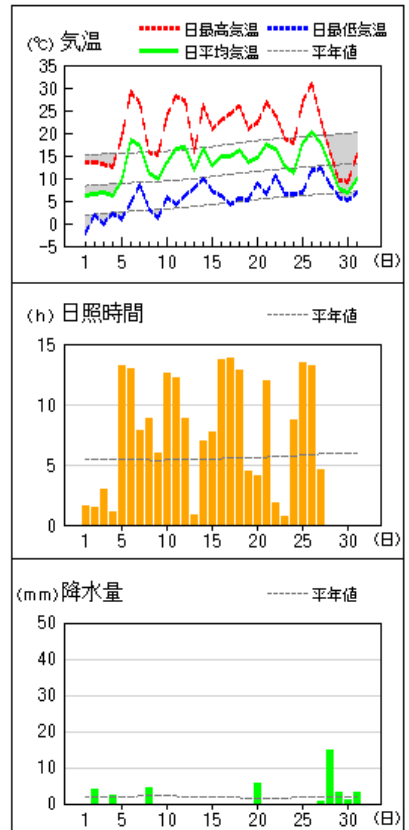
斜里



美幌

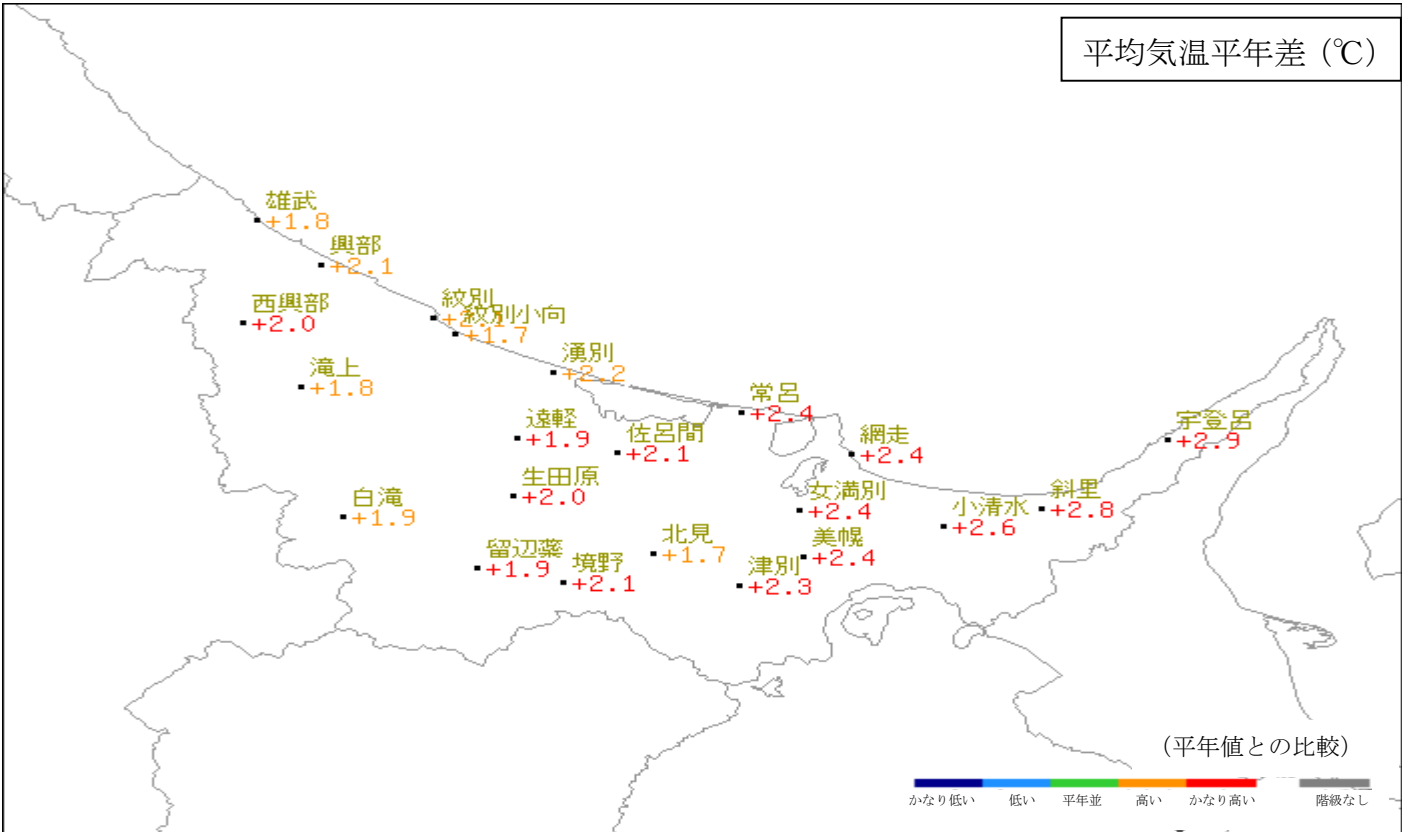
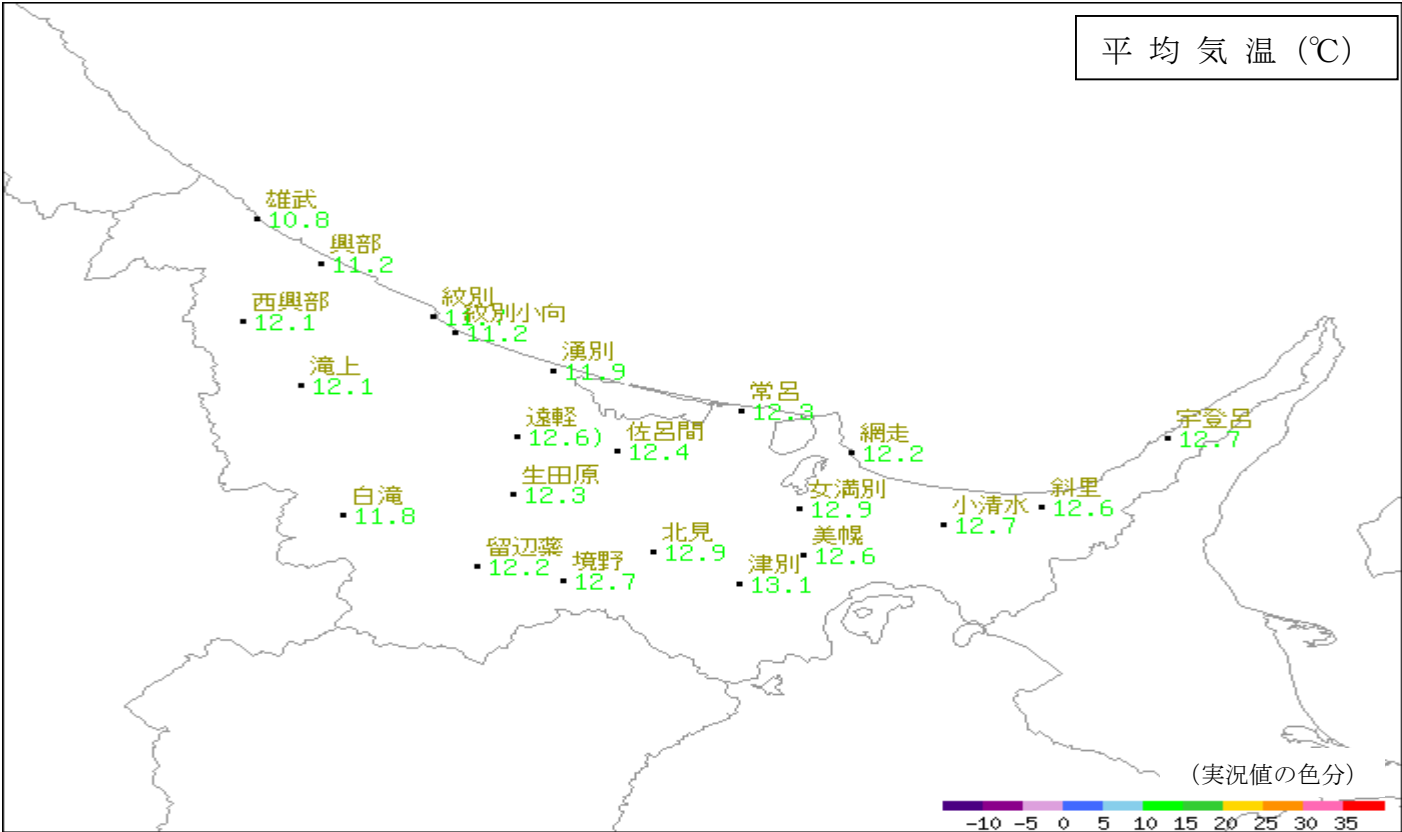


津別



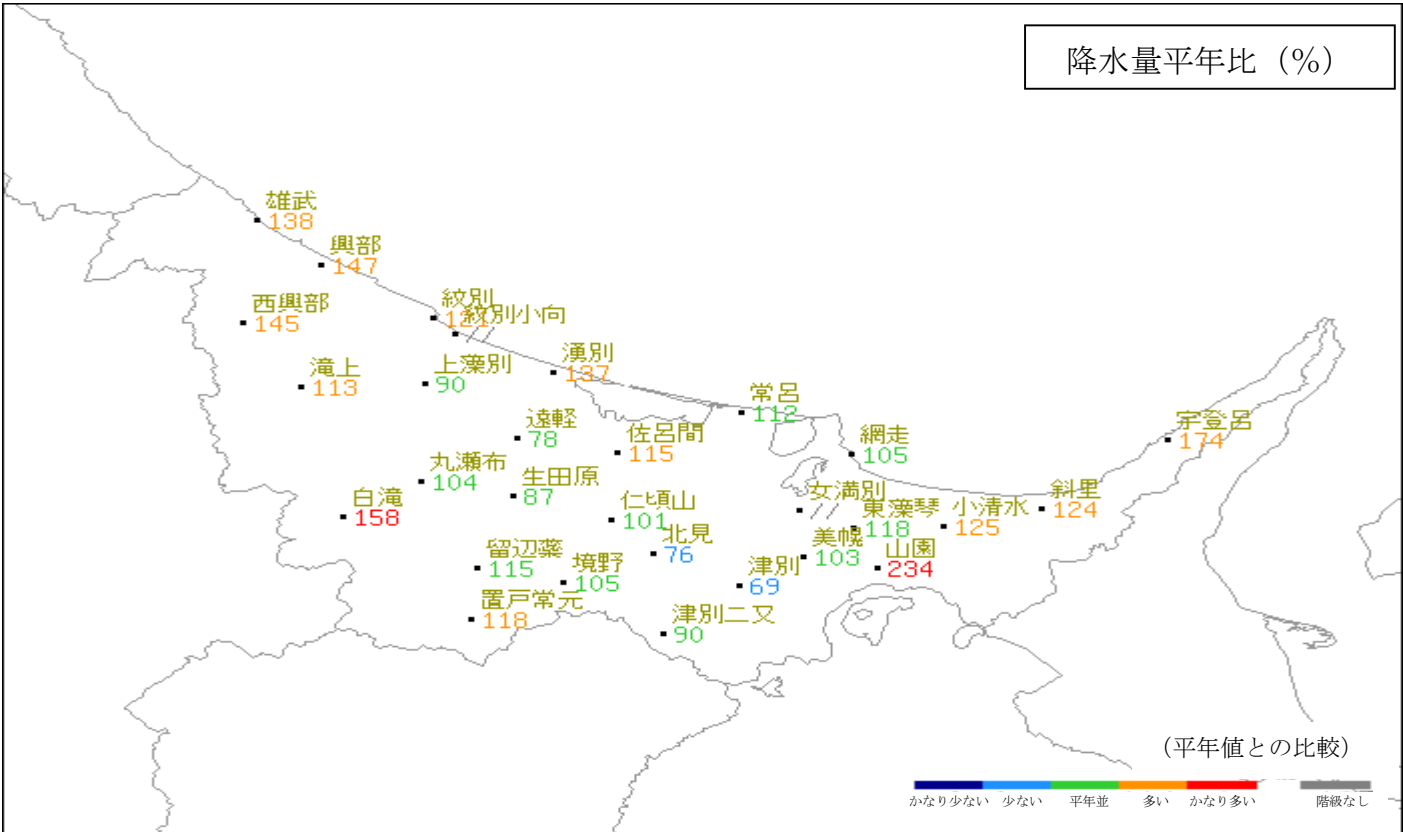
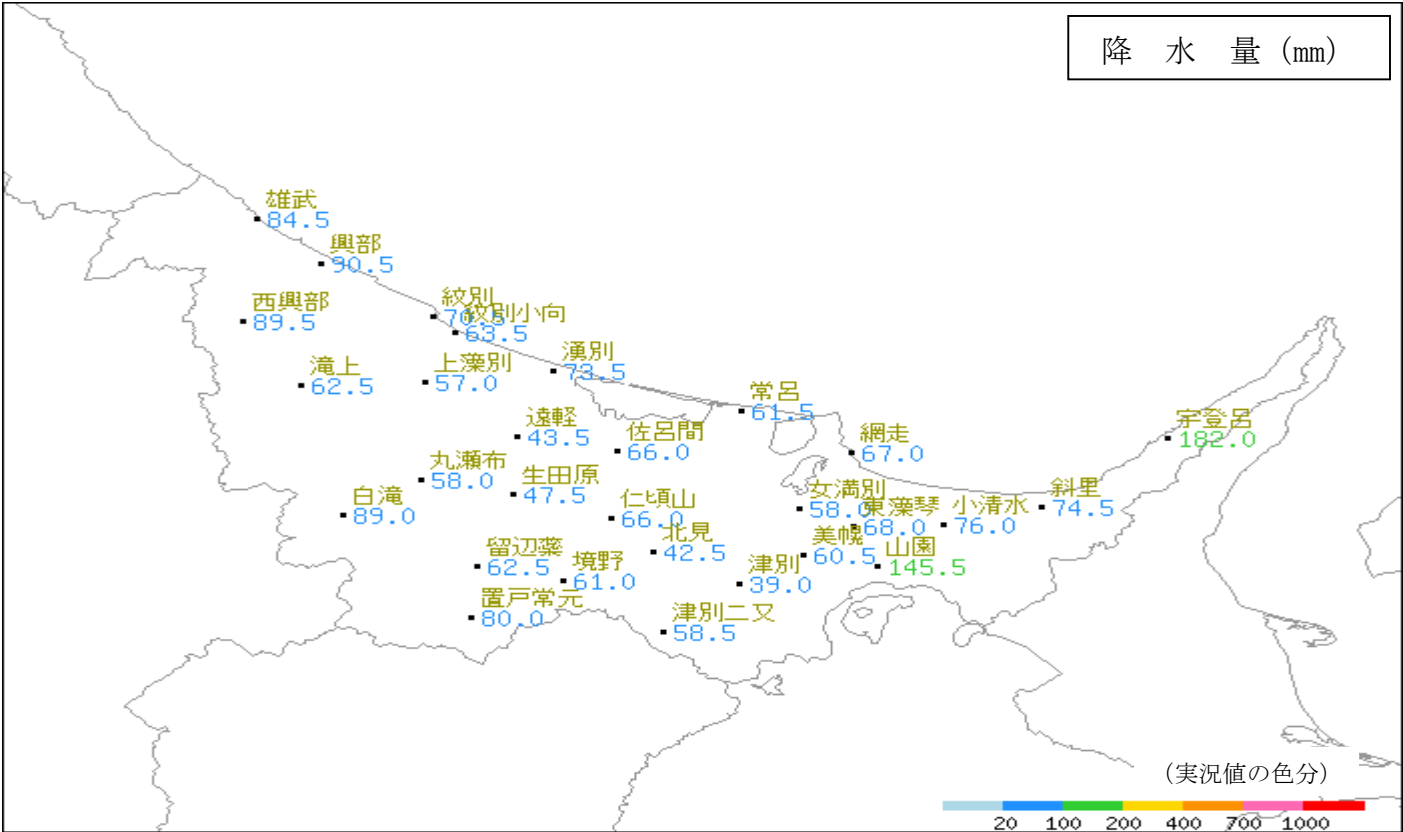
※ 女満別では、日照時間の観測を行なっていません。

2022年5月 気象分布図 (平均気温)



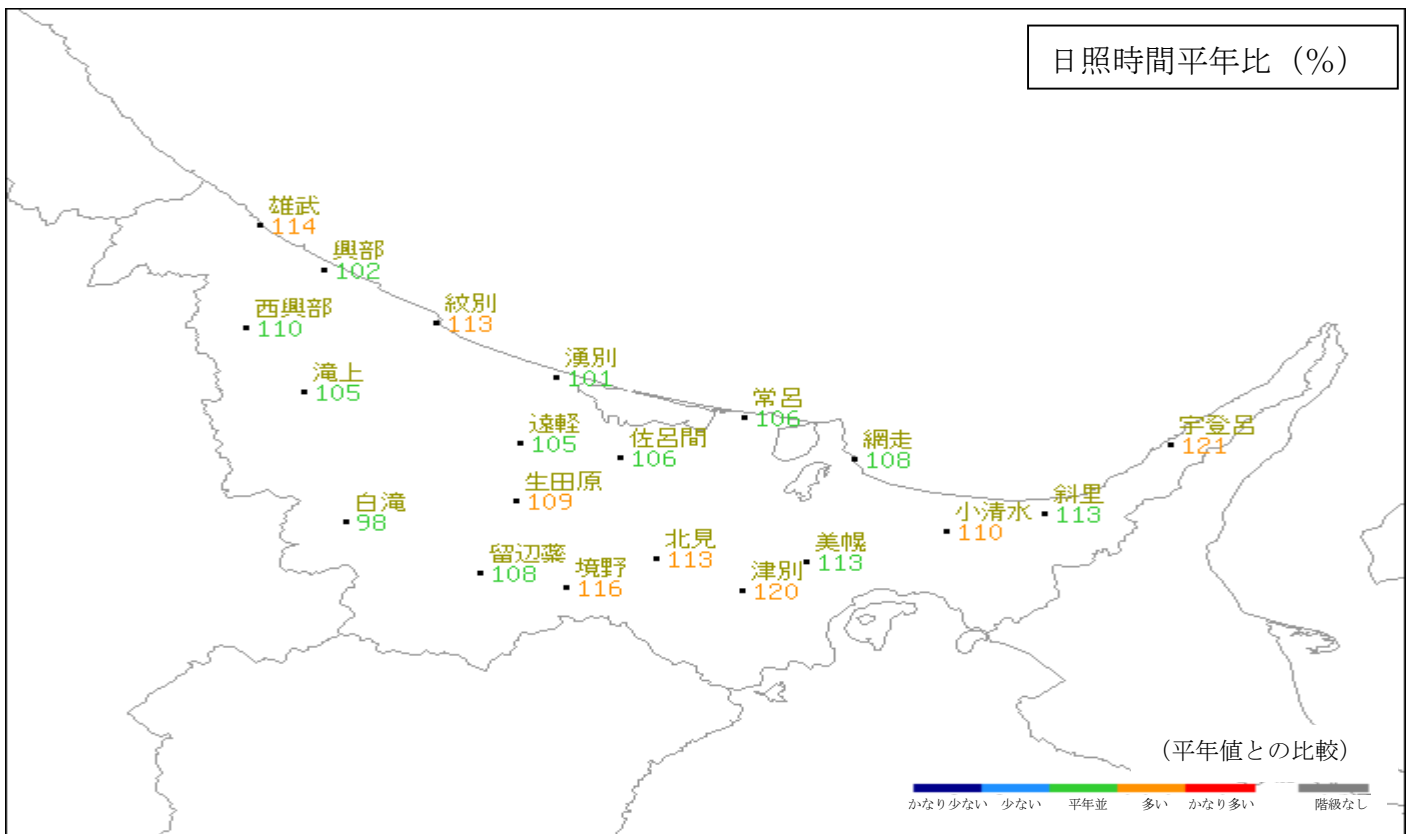
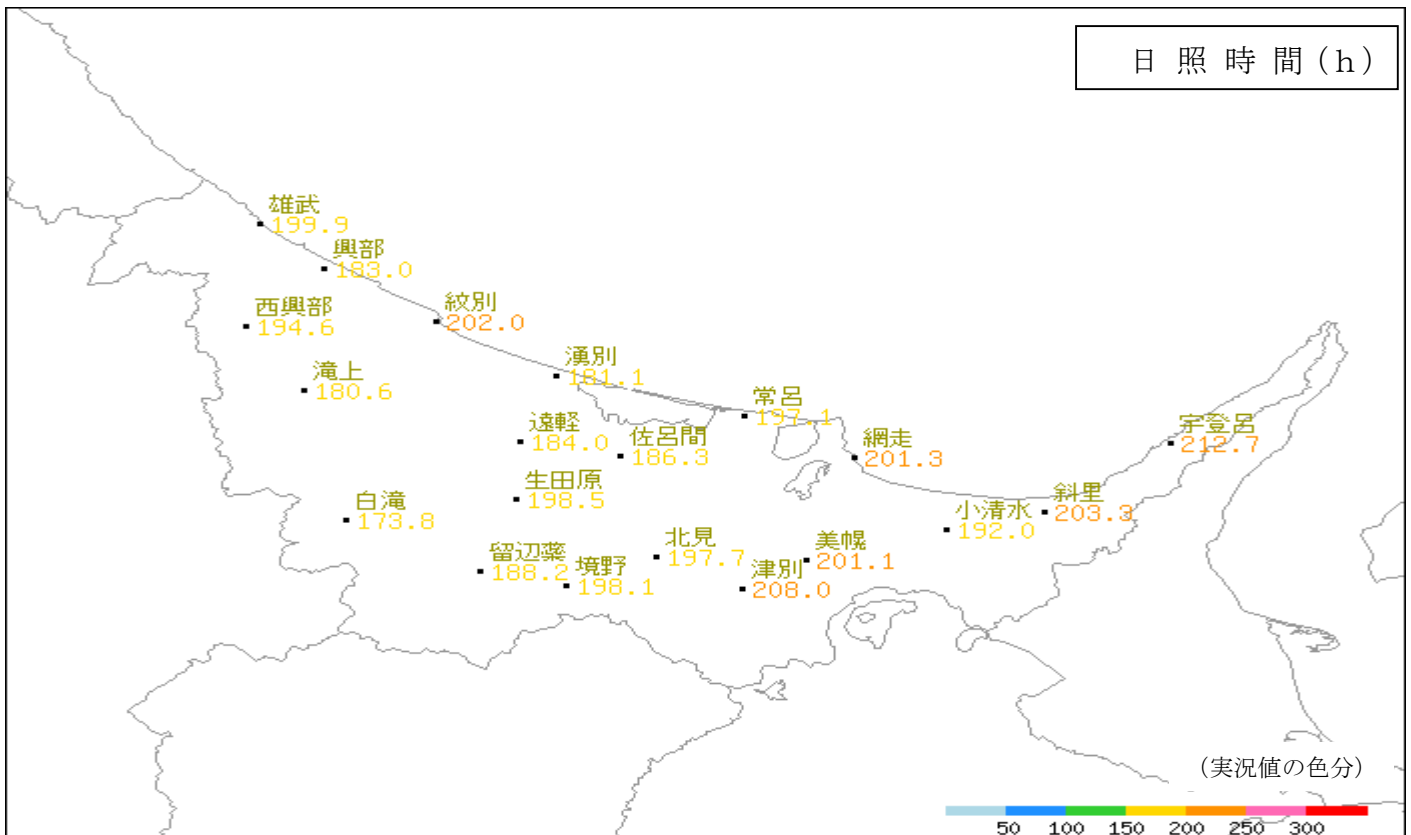
注1) 「×」は欠測、「//」は平年値なし、「] 」や「) 」付きの観測値は欠測を含んでいることを示しています。

2022年5月 気象分布図（降水量）



注1) 「×」は欠測、「//」は平年値なし、「[]」や「) 」付きの観測値は欠測を含んでいることを示しています。

2022年5月 気象分布図（日照時間）



注1) 「×」は欠測、「//」は平年値なし、「] 」や「) 」付きの観測値は欠測を含んでいることを示しています。