

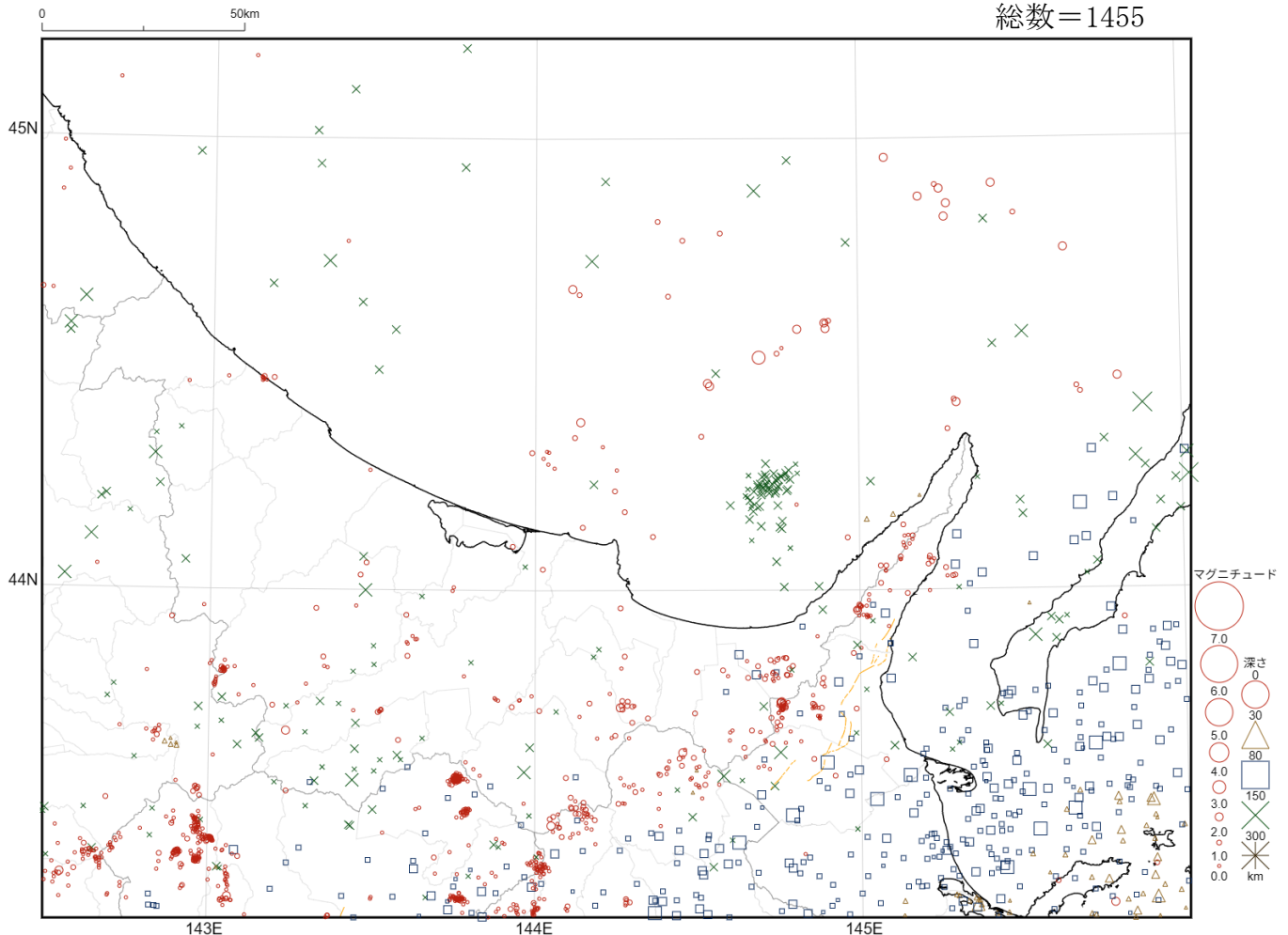
# 網走・北見・紋別地方の地震活動図

2025年1月～12月

網走地方気象台

## 震央分布図

総数=1455



- ・ 図中橙色の線は、地震調査研究推進本部が地震発生可能性の長期的な確率評価を行った主要活断層を表します。
- ・ 過去の地震と比較するため、前3ヶ月（今期間を含まない）の震央を灰色のシンボルで表します。
- ・ 本資料中の地図の作成にあたっては、国土地理院長の承認を得て、同院発行の『数値地図25000（行政界・海岸線）』を使用しています（承認番号平29情使、第798号）。

## 地震概況（2025年1月～12月）

2025年に網走・北見・紋別地方の震度観測点で震度1以上を観測した地震は28回（2024年は12回）でした。このうち震度4以上を観測した地震は1回（2024年はなし）、年間を通して観測された最大の震度は4でした（「2025年 網走・北見・紋別地方の最大震度別・月別地震回数表」参照）。

7月30日08時24分、ロシア、カムチャツカ半島東方沖を震源とする地震（Mw8.8、深さ35km、Mwは気象庁によるモーメントマグニチュード、震央分布図の範囲外）により、オホーツク海沿岸に津波注意報を発表し、紋別港で30cm、網走で31cm（いずれも暫定値）の津波を観測しました。

12月8日23時15分、青森県東方沖の地震（M7.5、深さ54km、震央分布図の範囲外）により、北見市で震度4を観測したほか、網走・北見・紋別地方で震度3～1を観測しました。この地震に対し、網走・北見地方に緊急地震速報（警報）を発表しました。なお、この地震により、9日02時に2022年12月の運用開始以来初めて「北海道・三陸沖後発地震注意情報」を発表しました。

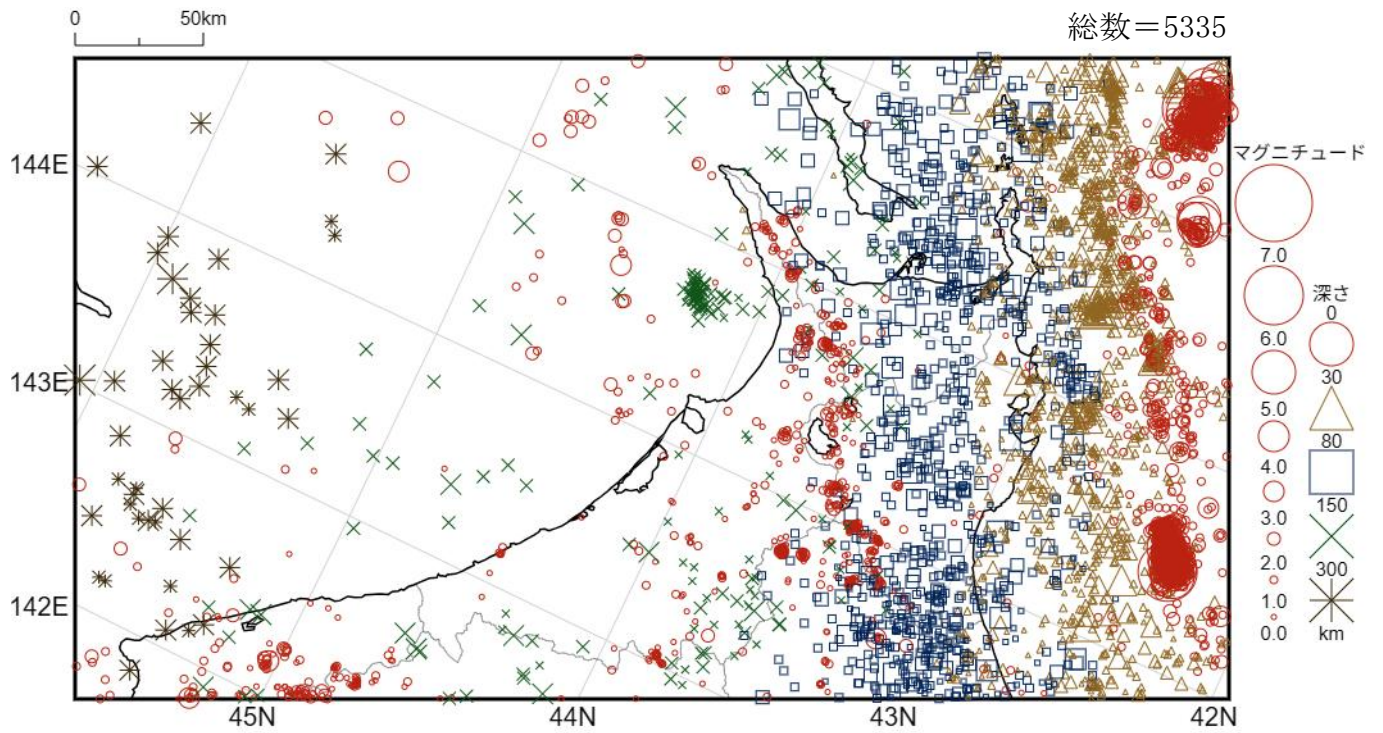
この活動図は、網走地方気象台のホームページに掲載しています。

<https://www.data.jma.go.jp/abashiri/>

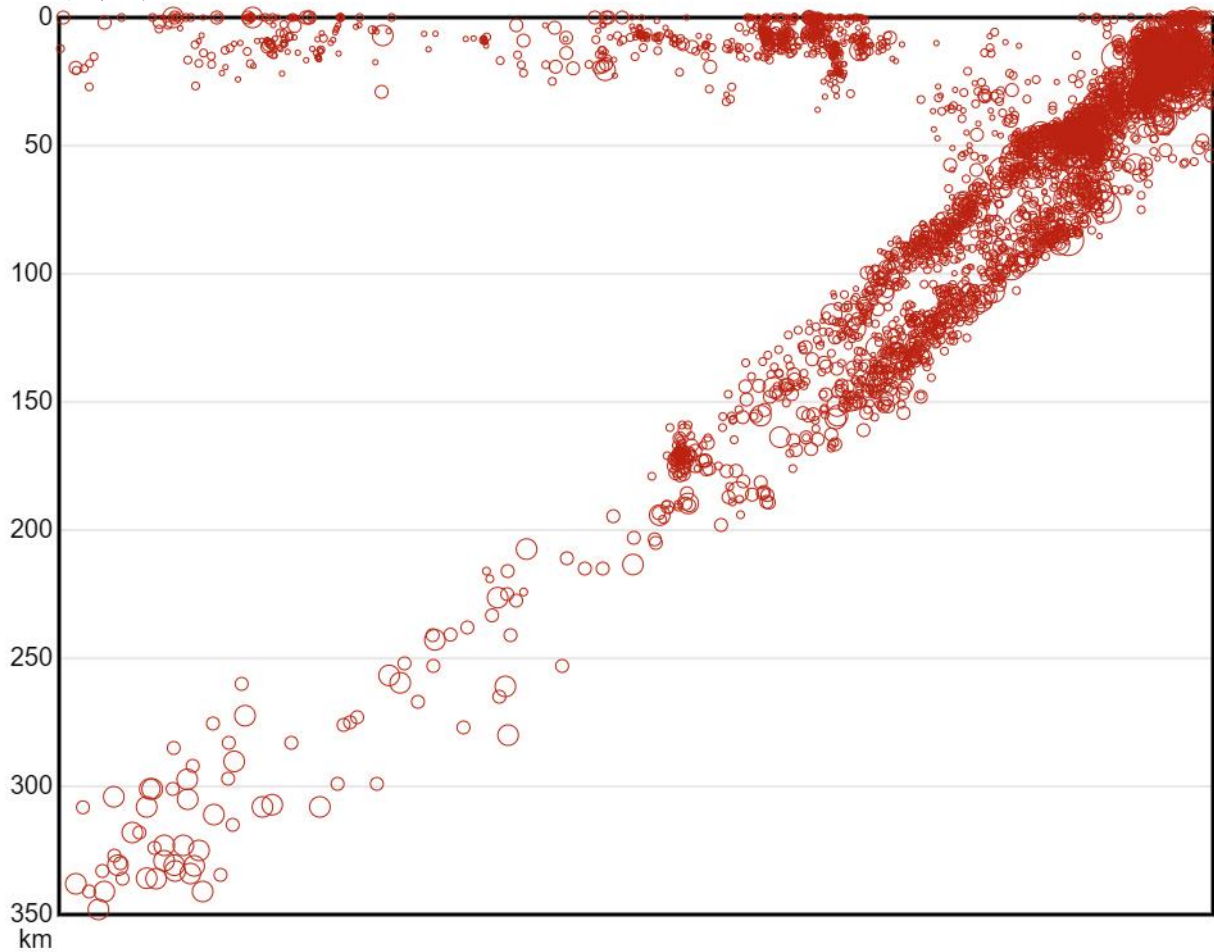
この資料に関する問い合わせ先 網走地方気象台 TEL 0152-43-4349

2025年1月～12月

震央分布図



断面図



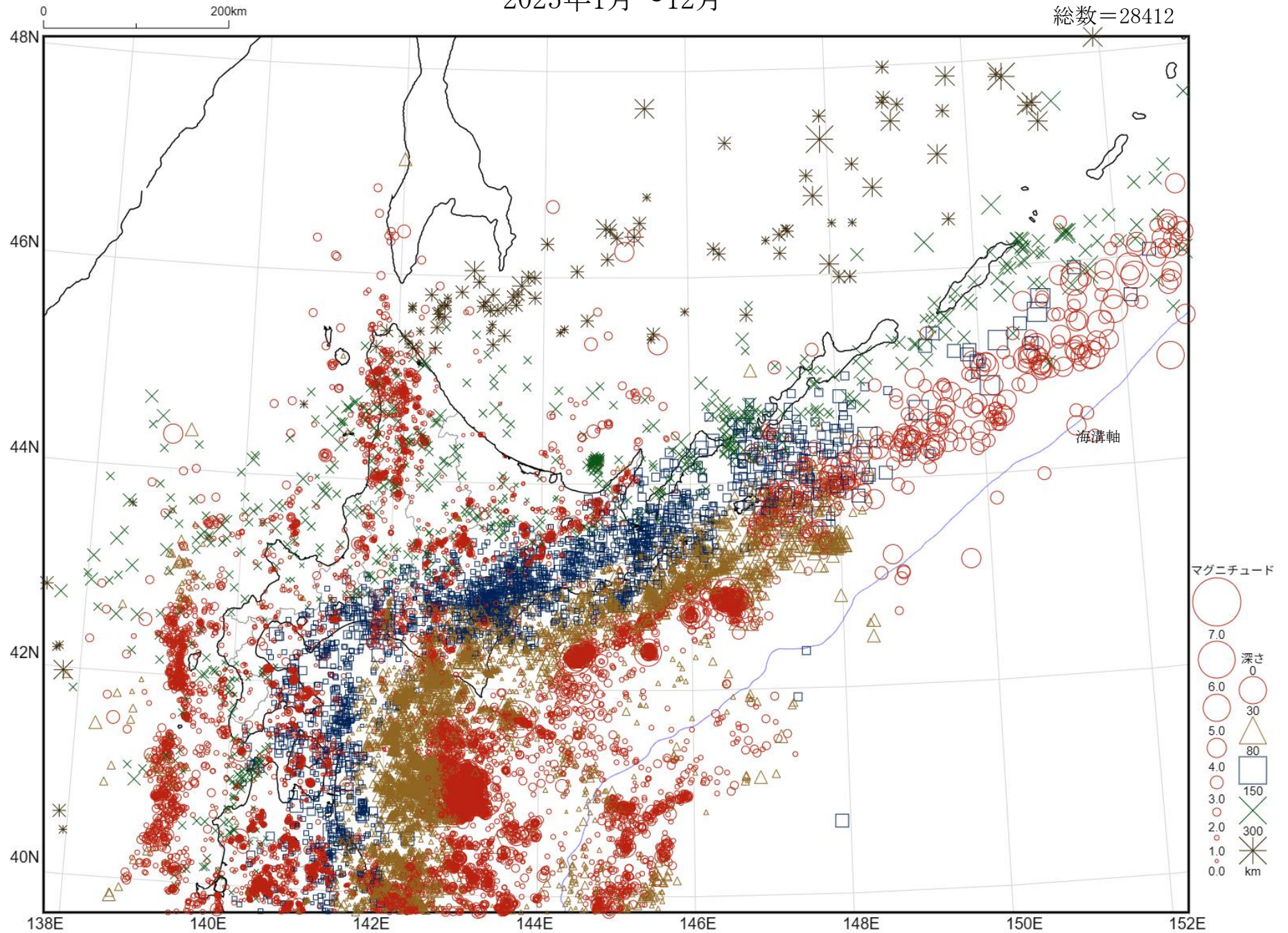


# 北海道の地震活動図

震央分布図

2025年1月～12月

総数=28412



# 網走・北見・紋別地方で震度1以上を観測した地震の表 (2025年1月～12月)

	年 月 日 地方	時 分 震度	震央地名 震度観測点名	北緯 (N)	東経 (E)	深さ (k m)	規模 (M)
1	2025年 3月11日 網走・北見・紋別地方	11時41分 震度1	十勝沖 北見市留辺蘂町温根湯温泉(06)	42° 30.4′ N	144° 03.2′ E	71 k m	M4.4
2	2025年 5月15日 網走・北見・紋別地方	22時05分 震度1	十勝地方中部 北見市留辺蘂町温根湯温泉(09) 北見市留辺蘂町栄町*(08)	42° 48.3′ N	143° 19.2′ E	95 k m	M4.7
3	2025年 5月16日 網走・北見・紋別地方	22時15分 震度1	釧路沖 斜里町ウトロ香川*(06)	42° 52.7′ N	144° 32.6′ E	55 k m	M4.2
4	2025年 5月23日 網走・北見・紋別地方	06時28分 震度1	浦河沖 美幌町東3条(09) 小清水町小清水*(09) 北見市留辺蘂町栄町*(05) 置戸町拓殖*(05)	41° 51.2′ N	142° 41.0′ E	53 k m	M5.4
5	2025年 5月26日 網走・北見・紋別地方	17時47分 震度1	十勝地方南部 美幌町東3条(08) 北見市留辺蘂町温根湯温泉(09) 北見市留辺蘂町栄町*(09) 置戸町拓殖*(09)	42° 19.9′ N	143° 04.2′ E	50 k m	M5.3
6	2025年 5月30日 網走・北見・紋別地方	07時23分 震度2 震度1	北海道東方沖 清里町羽衣町*(17) 斜里町本町(10)	43° 42.8′ N	147° 11.5′ E	0 k m	M5.5
7	2025年 5月31日 2025年 5月31日 網走・北見・紋別地方	17時37分 17時39分 震度3 震度2 震度1	釧路沖 釧路沖 清里町羽衣町*(29) 網走市北2条*(20) 美幌町東3条(23) 津別町幸町*(18) 斜里町本町(21) 斜里町ウトロ香川*(18) 小清水町小清水*(21) 大空町東藻琴*(22) 大空町女満別西3条*(20) 北見市公園町(19) 北見市常呂町東浜(16) 北見市留辺蘂町温根湯温泉(20) 北見市常呂町常呂*(20) 北見市留辺蘂町栄町*(22) 北見市端野町二区*(15) 訓子府町東町*(20) 置戸町拓殖*(15) 遠軽町丸瀬布金湧山(22) 遠軽町生田原*(20) 湧別町栄町*(20) 網走市台町(11) 北見市南仲町*(14) 北見市留辺蘂町富士見*(13) 佐呂間町永代町*(12) 紋別市南が丘町(10) 紋別市北浜町*(08) 遠軽町学田*(12) 遠軽町白滝*(07) 興部町興部*(13)	42° 19.6′ N 42° 18.2′ N	144° 27.1′ E 144° 26.4′ E	20 k m 12 k m	M6.0 ☆ M5.0 ☆
8	2025年 6月 2日 網走・北見・紋別地方	03時51分 震度2 震度1	十勝沖 網走市北2条*(15) 美幌町東3条(16) 大空町東藻琴*(18) 北見市南仲町*(15) 湧別町栄町*(16) 斜里町本町(12) 清里町羽衣町*(14) 大空町女満別西3条*(14) 北見市常呂町東浜(07) 北見市留辺蘂町温根湯温泉(07) 北見市常呂町常呂*(12) 北見市留辺蘂町栄町*(08) 北見市留辺蘂町富士見*(08) 訓子府町東町*(14) 置戸町拓殖*(07) 遠軽町丸瀬布金湧山(06) 興部町興部*(11)	41° 42.9′ N	143° 43.1′ E	27 k m	M6.1
9	2025年 6月19日 網走・北見・紋別地方	08時08分 震度2 震度1	根室半島南東沖 斜里町本町(15) 清里町羽衣町*(19) 大空町東藻琴*(18) 網走市北2条*(13) 美幌町東3条(14) 斜里町ウトロ香川*(12) 北見市常呂町東浜(06) 北見市常呂町常呂*(11) 湧別町栄町*(12)	42° 54.7′ N	146° 30.7′ E	25 k m	M6.0
10	2025年 6月22日 網走・北見・紋別地方	06時23分 震度2 震度1	根室半島南東沖 清里町羽衣町*(15) 美幌町東3条(07) 斜里町本町(10) 斜里町ウトロ香川*(05)	42° 53.4′ N	146° 29.5′ E	24 k m	M6.0
11	2025年 7月 9日 網走・北見・紋別地方	12時39分 震度1	根室半島南東沖 斜里町ウトロ香川*(05)	43° 23.3′ N	146° 01.8′ E	96 k m	M4.4
12	2025年 7月12日 網走・北見・紋別地方	03時44分 震度1	十勝地方南部 北見市留辺蘂町温根湯温泉(05)	42° 39.4′ N	143° 15.5′ E	20 k m	M4.1

	年 月 日 地方	時 分 震度	震央地名 震度観測点名	北緯 (N)	東経 (E)	深さ (k m)	規模 (M)
13	2025年 7月28日 網走・北見・紋別地方	12時10分 震度2 震度1	十勝地方南部 北見市公園町(16) 北見市留辺蘂町温根湯温泉(15) 美幌町東3条(11) 津別町幸町*(08) 北見市南仲町*(08) 北見市留辺蘂町栄町*(13) 北見市留辺蘂町富士見*(08) 訓子府町東町*(11) 置戸町拓殖*(14) 佐呂間町永代町*(06) 湧別町栄町*(08)	42° 19.8′ N	143° 07.4′ E	51 k m	M5.2
14	2025年 8月 2日 網走・北見・紋別地方	06時18分 震度1	根室半島南東沖 斜里町本町(05) 斜里町ウトロ香川*(13)	43° 14.0′ N	146° 18.9′ E	67 k m	M4.5
15	2025年 8月 4日 網走・北見・紋別地方	23時40分 震度1	釧路地方中南部 斜里町ウトロ香川*(10)	43° 04.7′ N	144° 59.3′ E	60 k m	M4.1
16	2025年 8月12日 網走・北見・紋別地方	18時11分 震度3 震度1	釧路沖 清里町羽衣町*(25) 網走市北2条*(11) 美幌町東3条(12) 斜里町本町(14) 斜里町ウトロ香川*(07) 大空町東藻琴*(13) 北見市常呂町東浜(07) 北見市留辺蘂町温根湯温泉(11) 北見市常呂町常呂*(07) 北見市留辺蘂町栄町*(13) 置戸町拓殖*(07) 紋別市南が丘町(06) 遠軽町丸瀬布金湧山(10) 湧別町栄町*(11)	42° 21.4′ N	144° 33.4′ E	22 k m	M5.5
17	2025年 8月20日 網走・北見・紋別地方	20時37分 震度1	網走地方 斜里町ウトロ香川*(05)	43° 57.3′ N	144° 59.5′ E	4 k m	M2.5
18	2025年10月22日 網走・北見・紋別地方	18時17分 震度1	釧路沖 斜里町本町(05) 斜里町ウトロ香川*(08) 清里町羽衣町*(10)	42° 55.4′ N	145° 28.4′ E	43 k m	M5.1
19	2025年10月25日 網走・北見・紋別地方	01時40分 震度2 震度1	根室半島南東沖 網走市北2条*(17) 斜里町本町(19) 斜里町ウトロ香川*(21) 清里町羽衣町*(23) 小清水町小清水*(18) 大空町東藻琴*(18) 網走市台町(12) 美幌町東3条(13) 大空町女満別西3条*(14) 北見市常呂町東浜(11) 北見市留辺蘂町温根湯温泉(07) 北見市常呂町常呂*(11) 北見市留辺蘂町栄町*(07) 置戸町拓殖*(05) 湧別町栄町*(13) 興部町興部*(08)	42° 55.9′ N	145° 37.0′ E	40 k m	M5.8
20	2025年11月 9日 網走・北見・紋別地方	17時03分 震度1	三陸沖 網走市北2条*(12) 美幌町東3条(08) 斜里町本町(10) 清里町羽衣町*(13) 北見市公園町(09)	39° 24.1′ N	143° 30.4′ E	16 k m	M6.9
21	2025年11月27日 網走・北見・紋別地方	01時43分 震度1	釧路沖 網走市北2条*(07) 美幌町東3条(08) 津別町幸町*(07) 斜里町ウトロ香川*(07) 清里町羽衣町*(10) 大空町東藻琴*(14) 北見市公園町(07) 北見市留辺蘂町温根湯温泉(11) 北見市留辺蘂町栄町*(05)	42° 27.6′ N	144° 19.4′ E	74 k m	M4.6
22	2025年12月 2日 網走・北見・紋別地方	19時03分 震度2 震度1	釧路沖 斜里町ウトロ香川*(20) 清里町羽衣町*(19) 小清水町小清水*(16) 網走市台町(08) 網走市北2条*(11) 美幌町東3条(08) 斜里町本町(13) 大空町東藻琴*(12) 大空町女満別西3条*(09) 北見市公園町(10) 北見市常呂町東浜(06) 北見市留辺蘂町温根湯温泉(08) 北見市留辺蘂町栄町*(06) 置戸町拓殖*(08)	42° 56.3′ N	145° 27.5′ E	45 k m	M5.2
23	2025年12月 8日 網走・北見・紋別地方	23時15分 震度4 震度3 震度2 震度1	青森県東方沖 北見市公園町(37) 北見市南仲町*(38) 網走市北2条*(28) 美幌町東3条(30) 津別町幸町*(28) 斜里町本町(27) 清里町羽衣町*(29) 小清水町小清水*(29) 大空町東藻琴*(33) 大空町女満別西3条*(32) 北見市常呂町常呂*(27) 北見市留辺蘂町栄町*(28) 北見市端野町二区*(33) 訓子府町東町*(33) 置戸町拓殖*(26) 紋別市北浜町*(25) 遠軽町生田原*(30) 湧別町栄町*(32) 興部町興部*(27) 網走市台町(20) 斜里町ウトロ香川*(17) 北見市常呂町東浜(22) 北見市留辺蘂町温根湯温泉(24) 北見市留辺蘂町富士見*(20) 紋別市南が丘町(17) 遠軽町丸瀬布金湧山(23) 遠軽町学田*(20) 遠軽町白滝*(16) 湧別町上湧別*(20) 雄武町雄武(16) 滝上町旭武*(12) 西興部村西興部*(14)	40° 58.0′ N	142° 17.2′ E	54 k m	M7.5
24	2025年12月 9日 網走・北見・紋別地方	06時52分 震度1	青森県東方沖 美幌町東3条(09) 北見市公園町(12)	40° 56.6′ N	143° 18.0′ E	15 k m	M6.6
25	2025年12月10日 網走・北見・紋別地方	23時52分 震度1	青森県東方沖 美幌町東3条(09) 北見市公園町(13) 北見市南仲町*(10) 湧別町栄町*(09)	40° 50.1′ N	142° 45.3′ E	36 k m	M6.0

	年 月 日 地方	時 分 震度	震央地名 震度観測点名	北緯 (N)	東経 (E)	深さ (k m)	規模 (M)
26	2025年12月12日 網走・北見・紋別地方	11時44分 震度 2	青森県東方沖 清里町羽衣町* (15) 大空町東藻琴* (17) 大空町女満別西 3 条* (16) 北見市公園町 (17) 湧別町栄町* (15) 震度 1 網走市北 2 条* (14) 美幌町東 3 条 (14) 津別町幸町* (11) 斜里町本町 (12) 北見市常呂町東浜 (05) 北見市留辺蘂町温根湯温泉 (08) 北見市南仲町* (14) 北見市常呂町常呂* (10) 北見市留辺蘂町栄町* (09) 訓子府町東町* (14) 置戸町拓殖* (07) 遠軽町丸瀬布金湧山 (05) 興部町興部* (13)	40° 54.0′ N	142° 57.9′ E	17 k m	M6.9
27	2025年12月20日 網走・北見・紋別地方	21時30分 震度 1	根室半島南東沖 斜里町本町 (05) 清里町羽衣町* (12)	42° 44.1′ N	146° 02.7′ E	15 k m	M5.4
28	2025年12月21日 網走・北見・紋別地方	10時29分 震度 1	青森県東方沖 北見市公園町 (08)	40° 43.4′ N	142° 15.2′ E	51 k m	M5.6

\*のついている地点は地方公共団体または国立研究開発法人防災科学技術研究所の震度観測点です。  
 ( ) 内の数値は0.1単位の詳細な震度（計測震度）の小数点を省略して表しています。

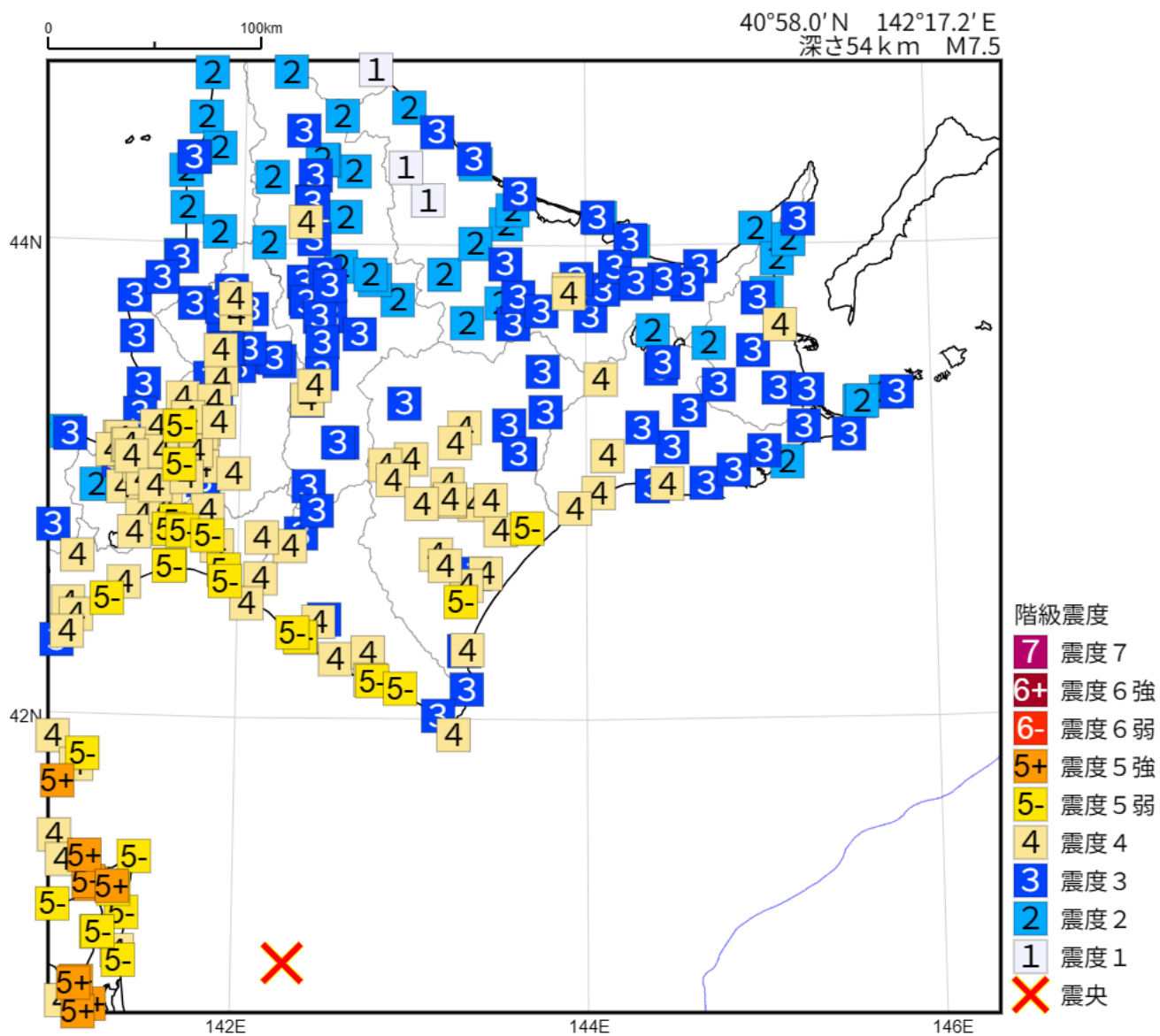
## 計測震度と震度階級の関係

計測震度	～0.4	0.5～1.4	1.5～2.4	2.5～3.4	3.5～4.4	4.5～4.9	5.0～5.4	5.5～5.9	6.0～6.4	6.5～
震度階級	0	1	2	3	4	5 弱	5 強	6 弱	6 強	7

## 本資料の利用にあたって

- ・本資料の震源要素及び震度データは暫定値であり、データは後日変更することがあります。
- ・本資料は、国立研究開発法人防災科学技術研究所、北海道大学、弘前大学、東北大学、東京大学、名古屋大学、京都大学、高知大学、九州大学、鹿児島大学、国立研究開発法人産業技術総合研究所、国土地理院、国立研究開発法人海洋研究開発機構、公益財団法人地震予知総合研究振興会、青森県、東京都、静岡県、神奈川県温泉地学研究所及び気象庁のデータを用いて作成しています。また、2016年熊本地震合同観測グループのオンライン臨時観測点（河原、熊野座）、2022年能登半島における合同地震観測グループによるオンライン臨時観測点（よしが浦温泉、飯田小学校）、EarthScope Consortiumの観測点（台北、玉峰、寧安橋、玉里、台東）のデータを用いて作成しています。

2025年12月8日 23時15分 青森県東方沖の地震の震度分布図



## 2025年 網走・北見・紋別地方の最大震度別・月別地震回数表

	計	震度1	震度2	震度3	震度4	震度5弱	震度5強	震度6弱	震度6強	震度7
1月	0	0	0	0	0	0	0	0	0	0
2月	0	0	0	0	0	0	0	0	0	0
3月	1	1	0	0	0	0	0	0	0	0
4月	0	0	0	0	0	0	0	0	0	0
5月	6	4	1	1	0	0	0	0	0	0
6月	3	0	3	0	0	0	0	0	0	0
7月	3	2	1	0	0	0	0	0	0	0
8月	4	3	0	1	0	0	0	0	0	0
9月	0	0	0	0	0	0	0	0	0	0
10月	2	1	1	0	0	0	0	0	0	0
11月	2	2	0	0	0	0	0	0	0	0
12月	7	4	2	0	1	0	0	0	0	0
合計	28	17	8	2	1	0	0	0	0	0



# 2025年 網走・北見・紋別地方で震度1以上を観測した地震の表

	発震時 (月日時分)	震央地名	北緯		東経		深さ (km)	規模 (M)	震 度																																																																																																																																																																																																																																																																																																																																																																																																																																																																																																																																																																																																																																																																																																																																																																																																																																																																																																																																																																																																																																																																																																																																																																																																																																																																																																																																																																																																																																																																																																				
									気象庁の震度観測点								地方自治体の震度観測点								防災科学技術研究所の震度観測点																																																																																																																																																																																																																																																																																																																																																																																																																																																																																																																																																																																																																																																																																																																																																																																																																																																																																																																																																																																																																																																																																																																																																																																																																																																																																																																																																																																																																																																																																				
									網走市台町	紋別市南が丘町	雄武町雄武	遠軽町丸瀬布金湧山	北見市公園町	美幌町東3条	斜里町本町	北見市留辺蘂町温根湯温泉	北見市常呂町東浜	大空町東藻琴	大空町女満別西3条	清里町羽衣町	北見市端野町二区	訓子府町東町	遠軽町生田原	湧別町上湧別	網走市北2条	津別町幸町	小清水町小清水	北見市南仲町	北見市常呂町常呂	北見市留辺蘂町栄町	北見市留辺蘂町富士見	佐呂間町永代町	置戸町拓殖	紋別市北浜町	遠軽町学田	遠軽町白滝	湧別町栄町	滝上町旭町	興部町興部	西興部村西興部	斜里町ウトロ香川																																																																																																																																																																																																																																																																																																																																																																																																																																																																																																																																																																																																																																																																																																																																																																																																																																																																																																																																																																																																																																																																																																																																																																																																																																																																																																																																																																																																																																																																				
1	3月 11日 11時 41分	十勝沖	42°	30.4′	144°	03.2′	71	4.4								1																																																																																																																																																																																																																																																																																																																																																																																																																																																																																																																																																																																																																																																																																																																																																																																																																																																																																																																																																																																																																																																																																																																																																																																																																																																																																																																																																																																																																																																																																													

※震源の緯度、経度、深さ、規模は暫定値であり、データは後日変更することがあります。

網走・北見・紋別地方の震度観測点で震度1以上を観測した地震の震央分布図

2025年1月1日～2025年12月31日

総数=28

