

阿蘇山の火山活動解説資料（平成 23 年 1 月）

福岡管区気象台
火山監視・情報センター

火山活動に特段の変化はなく、火口周辺に影響を及ぼす噴火の兆候は認められませんが、火口内では土砂や火山灰の噴出する可能性があります。また、火口付近では火山ガスに対する注意が必要です。

平成 19 年 12 月 1 日に噴火予報（噴火警戒レベル 1、平常）を発表しました。その後、予報警報事項に変更はありません。

○ 1 月の活動概況

・地震や微動の発生状況（図 2、図 4）

孤立型微動¹⁾は、日回数が 13～47 回、月回数は 911 回（2010 年 12 月：808 回）で、前期間と比べて特段の変化はなく、やや少ない状態で経過しました。

火山性地震は少ない状態で経過しました。月回数は 46 回（2010 年 12 月：25 回）で、前期間よりやや増加しました。震源は主に中岳第一火口付近のごく浅いところに分布し、これまでと比べて変化はありませんでした。

火山性微動は発生しませんでした（2010 年 12 月：なし）。

・噴煙など表面現象の状況（図 2、図 3、図 8、図 9）

噴煙活動は低調で、噴煙の高さは火口縁上概ね 300m（最高高度は 400m）で経過しました。

湯だまり²⁾量は 5 割で、前回（2010 年 11 月：7 割）観測より減少しました。火口内の温度や湯だまり面の標高は天候等の影響により観測できませんでした。また、噴湯現象等の表面現象は噴煙の影響により確認できませんでした。

1) 阿蘇山特有の微動で、火口直下のごく浅い場所で発生しており、周期 0.5～1.0 秒、継続時間 10 秒程度で振幅が 5 $\mu\text{m/s}$ 以上のものを孤立型微動としています。

2) 活動静穏期の中岳第一火口には、地下水などを起源とする約 50～60℃の緑色のお湯がたまっており、これを湯だまりと呼んでいます。火山活動が活発化するにつれ、湯だまり温度が上昇・噴湯して湯量の減少や濁りがみられ、その過程で土砂を噴き上げる土砂噴出現象等が起こり始めることが知られています。

この火山活動解説資料は福岡管区気象台ホームページ (<http://www.jma-net.go.jp/fukuoka/>) や気象庁ホームページ (<http://www.seisvol.kishou.go.jp/tokyo/volcano.html>) でも閲覧することができます。次回の火山活動解説資料（平成 23 年 2 月分）は平成 23 年 3 月 8 日に発表する予定です。

※この資料は気象庁のほか、京都大学、独立行政法人防災科学技術研究所及び阿蘇火山博物館のデータも利用して作成しています。

資料中の地図の作成に当たっては、国土地理院長の承認を得て、同院発行の『数値地図 50mメッシュ（標高）』及び『数値地図 10mメッシュ（火山標高）』を使用しています（承認番号：平 20 業使、第 385 号）。

・全磁力の状況（図 6、図 7）

中岳第一火口の北西側火口縁にある観測点(CW1, CW2)では、2010 年 4 月頃から全磁力が減少しており火口地下は徐々に冷却していると考えられていましたが、2010 年 12 月以降は停滞しており冷却は停止したとみられます。

・火山ガスの状況（図 3）

二酸化硫黄の平均放出量は天候等の影響により観測できませんでした。

・地殻変動の状況（図 1、図 5）

GPS 連続観測では、火山活動によると考えられる変化は認められませんでした。

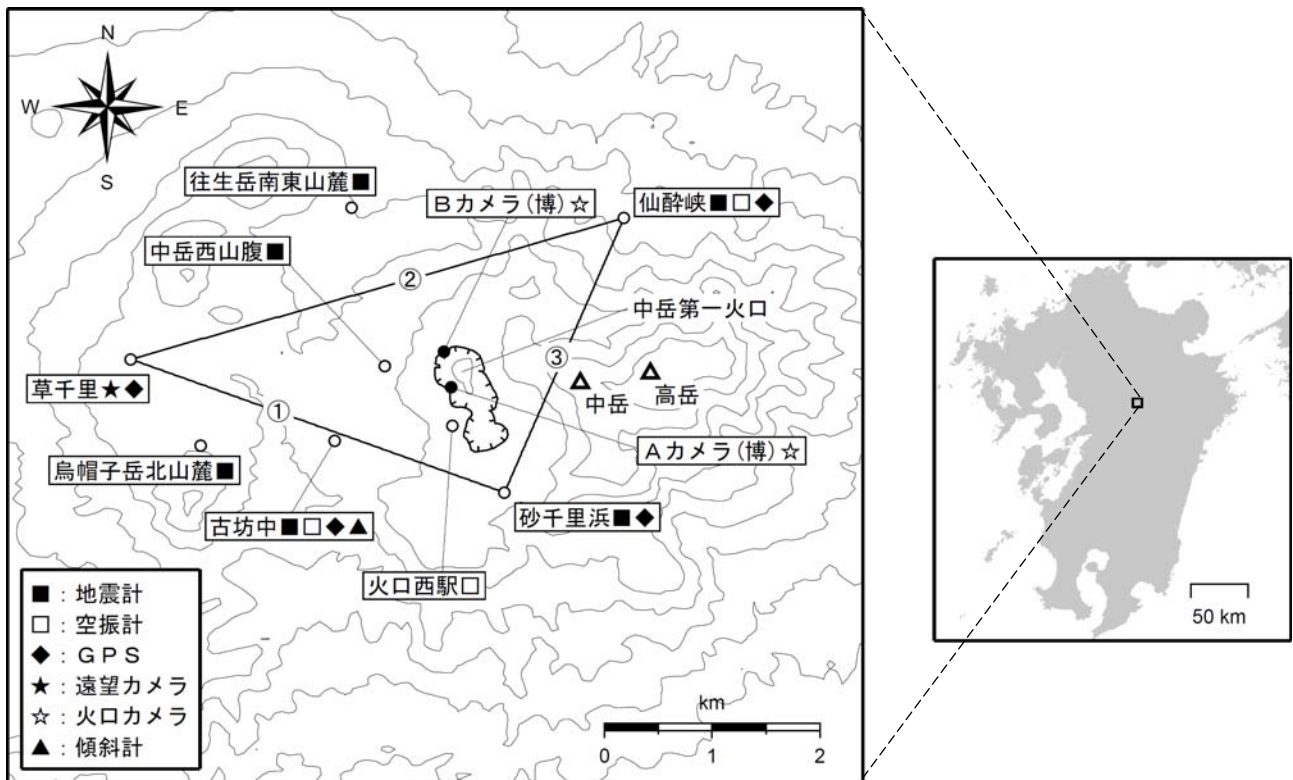


図 1 阿蘇山 観測点配置図

小さな白丸は気象庁、小さな黒丸は阿蘇火山博物館の観測点位置を示しています。

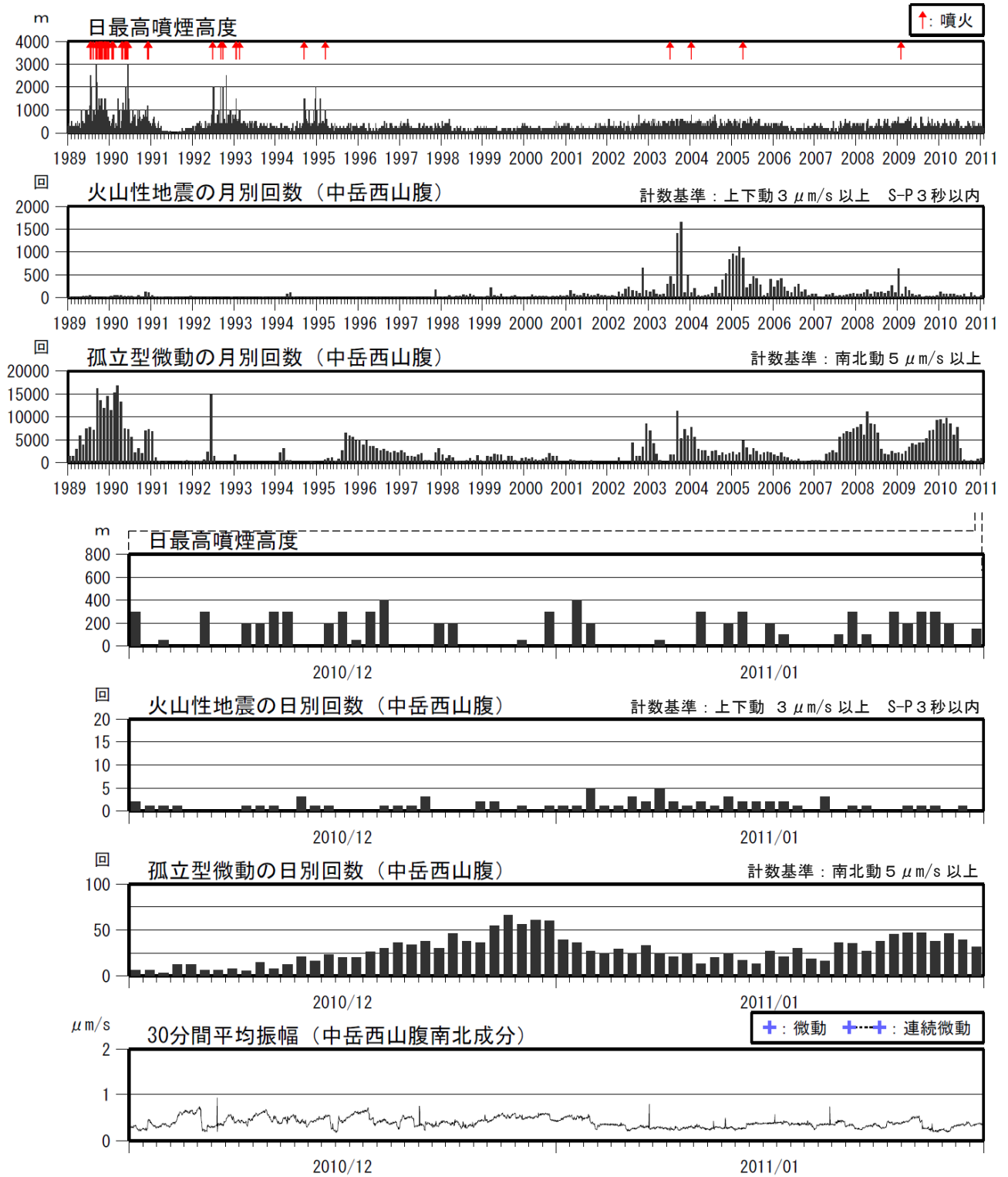


図 2 阿蘇山 噴煙、火山性地震、孤立型微動の状況（1989 年 1 月～2011 年 1 月）

< 1 月の状況 >

- ・噴煙活動は低調で、噴煙の高さは火口縁上概ね 300m（最高高度は 400m）で経過しました。
- ・孤立型微動は、日回数が 13～47 回、月回数は 911 回（2010 年 12 月：808 回）とやや少ない状況で経過しました。
- ・2002 年 3 月 1 日から検測基準を変位波形から速度波形に変更しました。

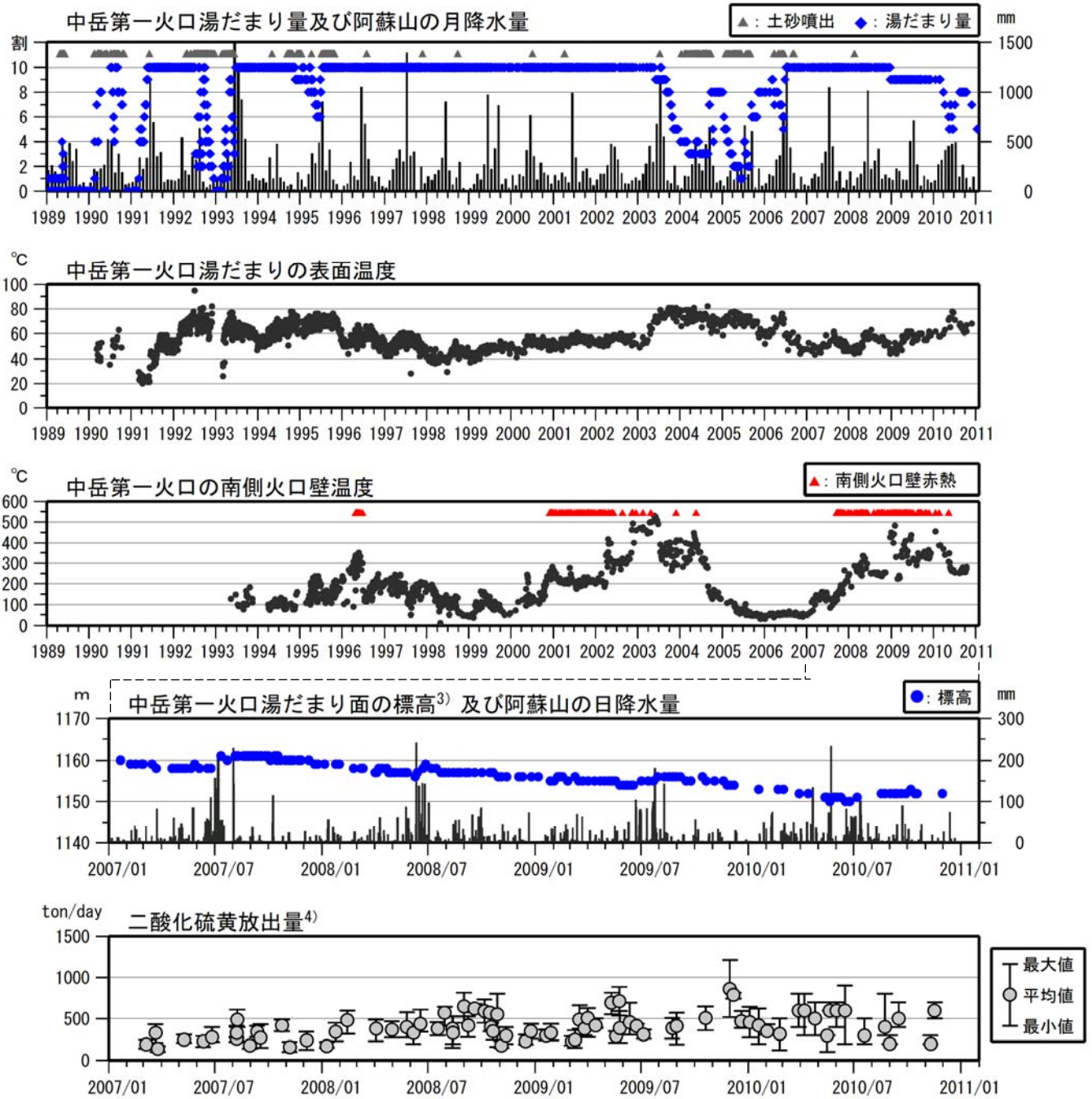


図 3※ 阿蘇山 湯だまり、火口壁、二氧化硫黄放出量の状況（1989 年 1 月～2011 年 1 月）

< 1 月の状況 >

- ・ 南側火口壁の温度は天候等の影響により観測できませんでした（2010 年 12 月：観測なし）。
- ・ 湯だまり量は 5 割に減少しました（2010 年 11 月 30 日は 7 割）。
- ・ 噴湯現象等の表面現象は、天候等の影響により確認できませんでした。
- ・ 二氧化硫黄の平均放出量は天候等の影響により観測できませんでした（2010 年 12 月：観測なし）。

3) 湯だまり面の標高の観測は 2007 年 1 月 21 日から実施しています。

4) 火山ガスの観測は 2007 年 3 月 6 日から実施しています。

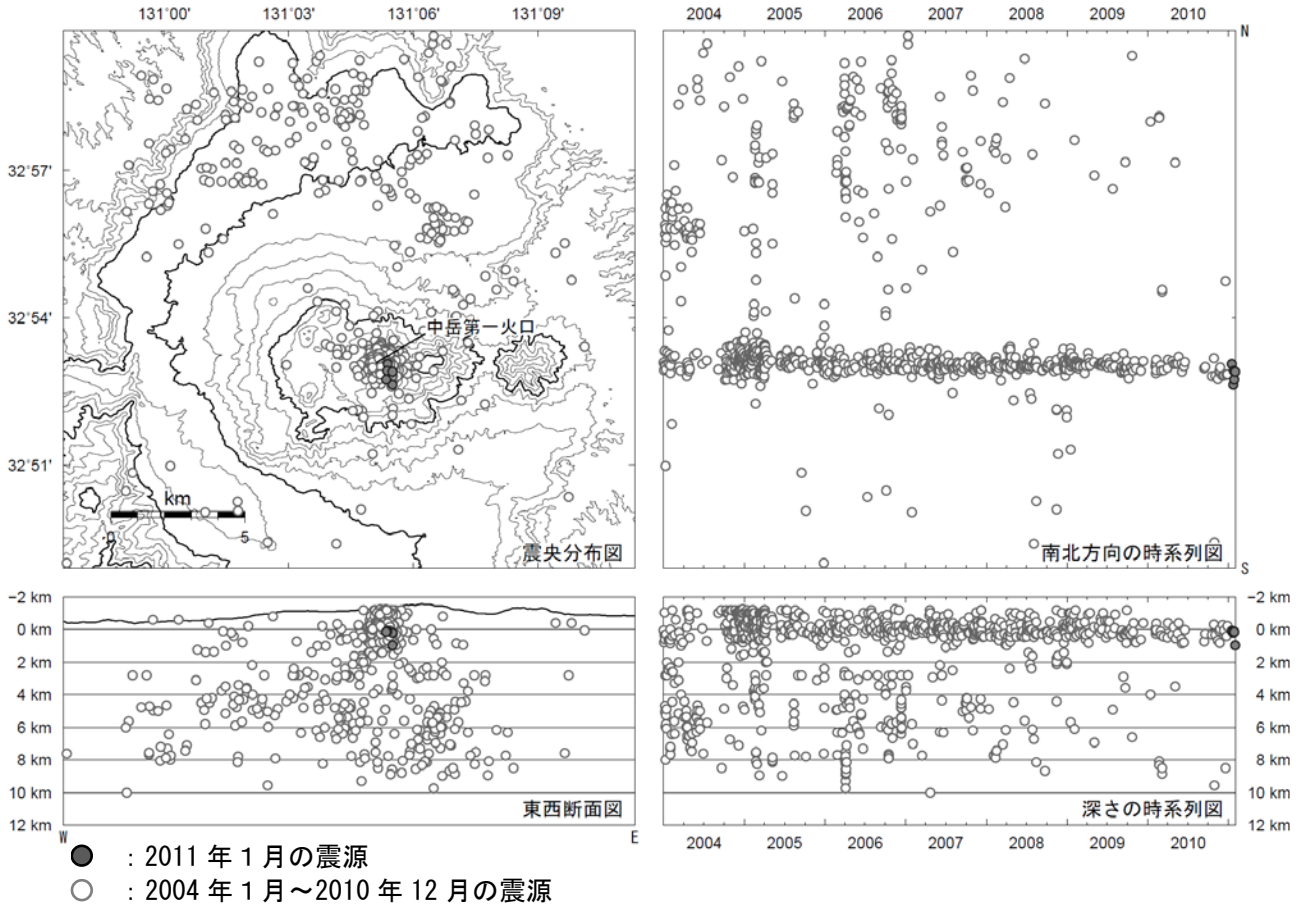


図 4※ 阿蘇山 震源分布図 (2004 年 1 月～2011 年 1 月)

< 1 月の状況 >

火山性地震の震源はこれまでと同様、主に中岳第一火口付近のごく浅いところに分布しました。

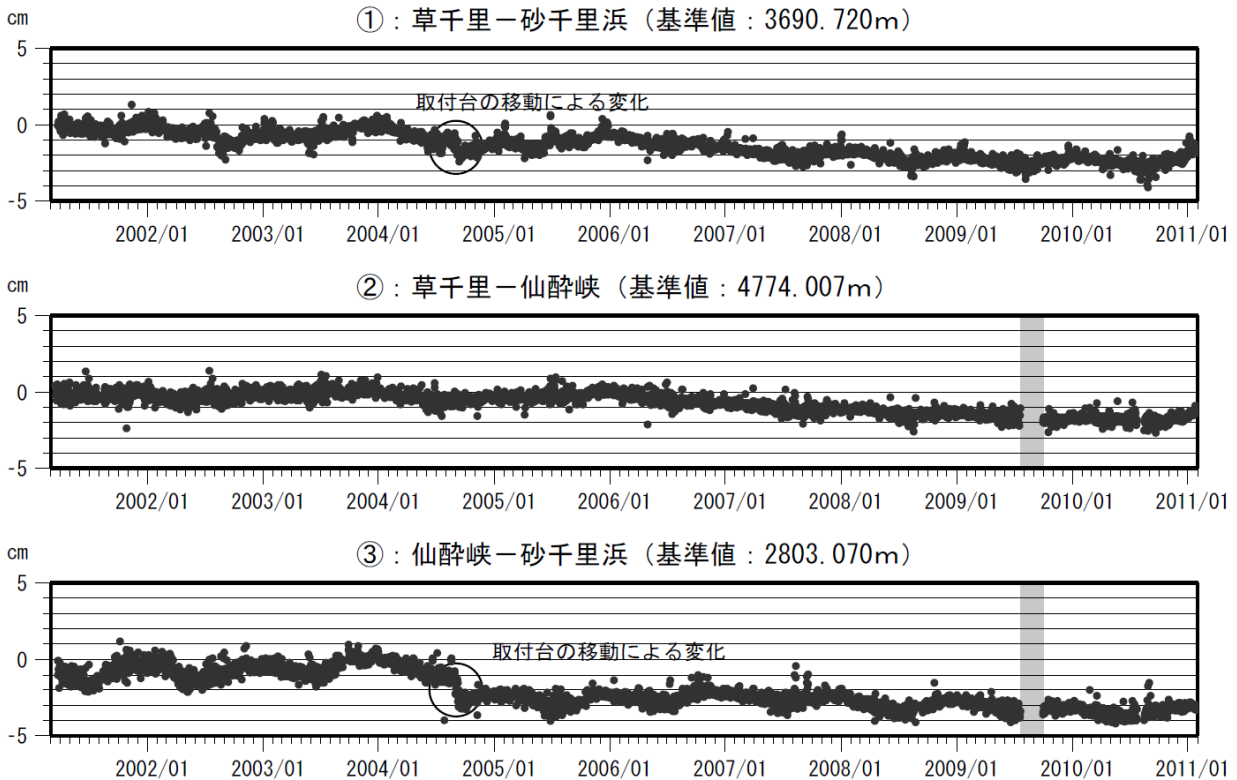


図 5 阿蘇山 GPS 連続観測による基線長変化 (2001 年 3 月～2011 年 1 月)

中岳第一火口を囲むいずれの基線においても長期的な縮みの傾向が続いています。

この基線は図 1 の①～③に対応しています。

2008 年 2 月 1 日に砂千里浜観測点の取付台を移動したことにより、草千里-砂千里浜、仙酔峡-砂千里浜の基線長が約 70cm ずれたため、補正して表示しています。

2009 年 7 月 22 日～9 月 29 日は仙酔峡観測点障害のため欠測。

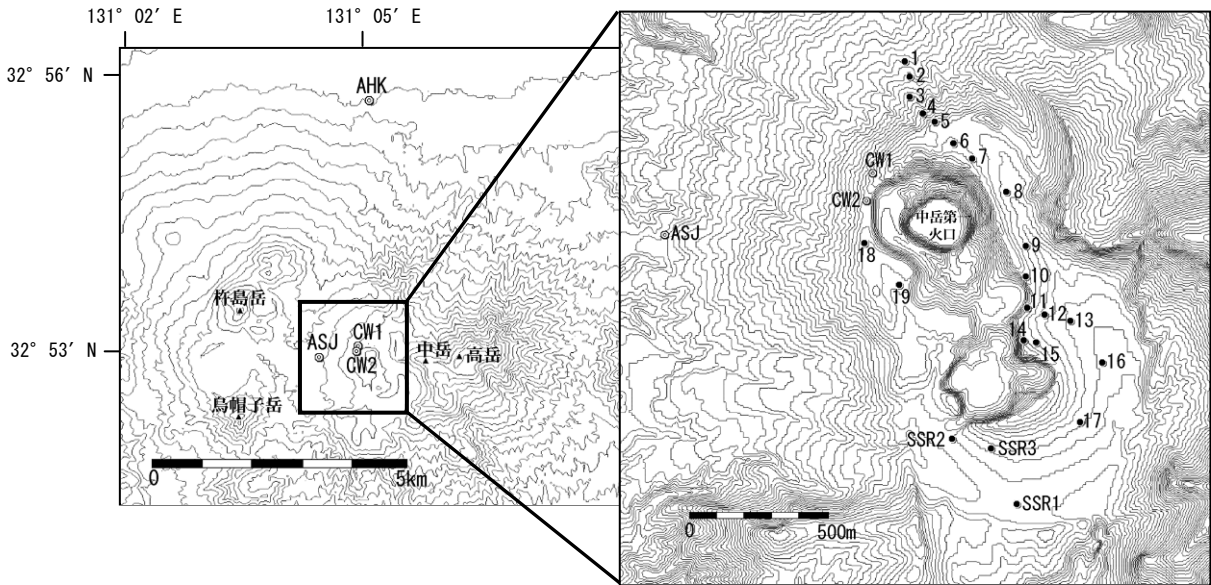


図 6 阿蘇山 全磁力観測点配置図 (◎ : 連続観測点 ● : 繰返し観測点)

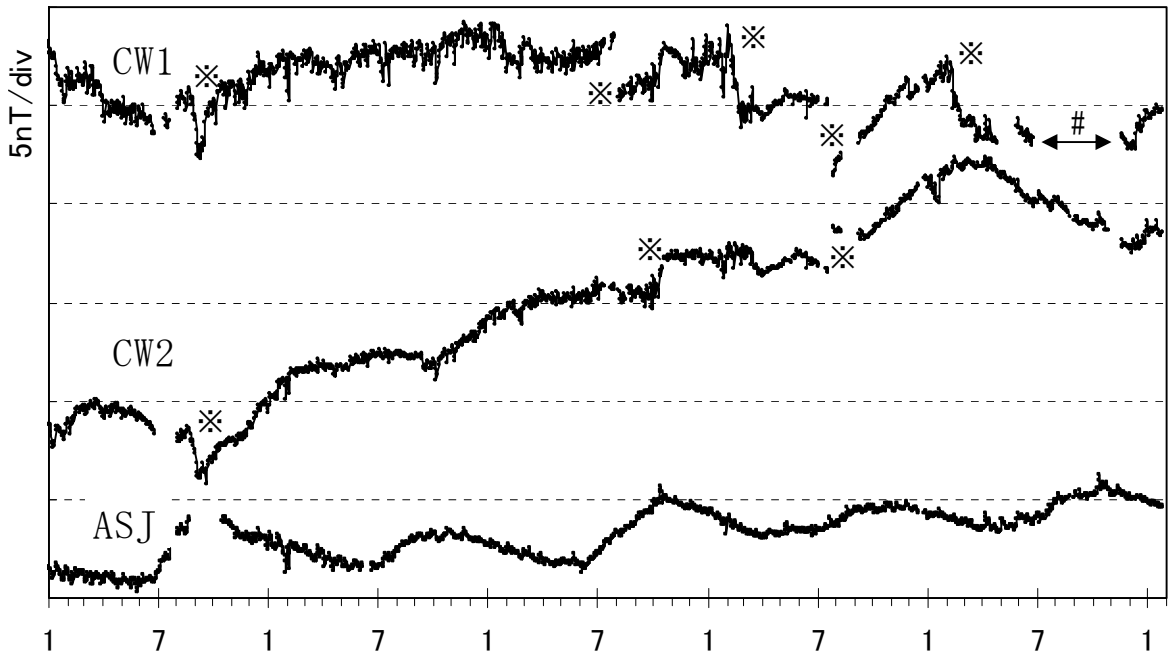


図 7 阿蘇山 全磁力連続観測による阿蘇山麓 (AHK) を基準とした中岳第一火口周辺の全磁力変化 (2005 年 1 月～2011 年 1 月)

中岳第一火口の北西側火口縁にある観測点 (CW1, CW2) では、2010 年 4 月頃から全磁力が減少しており火口地下は徐々に冷却していると考えられていましたが、2010 年 12 月以降は停滞しており冷却は停止したとみられます。

この全磁力変化は図 6 の CW1、CW2、ASJ に対応しています。

nT (ナノテスラ) は磁場の強さを表す単位です。

※印の変化は火山活動に伴う変化ではないと思われます。原因は不明ですが、検出器周辺の土砂の移動あるいは観測機器の変調による可能性があります。# は観測機器の不調による欠測です。

〔補足〕 火山体周辺の全磁力変化と火山体内部の温度変化

北側の観測点で**全磁力増加**
 南側の観測点で**全磁力減少** [消磁] → 火山体内部の**温度上昇**を示唆する変化

北側の観測点で**全磁力減少**
 南側の観測点で**全磁力増加** [帯磁] → 火山体内部の**温度低下**を示唆する変化



図8 阿蘇山 中岳第一火口南西側定点から湯だまりの状況

- ・湯だまり量は5割に減少しました（2010年11月30日は7割）。
- ・噴湯現象等の表面現象は噴煙の影響により確認できませんでした。



図9 阿蘇山 噴煙の状況（1月28日、草千里遠望カメラによる）