

週間火山概況 (平成 28 年 7 月 29 日 ~ 8 月 4 日)

【火山現象に関する警報等の発表状況】

いずれの火山についても、噴火に関する予報警報事項（警戒が必要な事項）に変更はありません。

表 1 8 月 4 日現在の火山現象に関する警報等の発表状況

特別警報・警報・予報	噴火警戒レベル及びキーワード	該当火山
火口周辺警報	レベル 3 (入山規制)	桜島、口永良部島
	入山危険	西之島
	レベル 2 (火口周辺規制)	吾妻山、草津白根山、浅間山、御嶽山、阿蘇山、霧島山(新燃岳)、諏訪之瀬島
	火口周辺危険	硫黄島
噴火警報(周辺海域)	周辺海域警戒	福徳岡ノ場
噴火予報	レベル 1 (活火山であることに留意)	アトサヌプリ、雌阿寒岳、十勝岳、樽前山、倶多楽、有珠山、北海道駒ヶ岳、恵山、岩木山、秋田焼山、岩手山、秋田駒ヶ岳、蔵王山、安達太良山、磐梯山、那須岳、新潟焼山、焼岳、白山、富士山、箱根山、伊豆東部火山群、伊豆大島、三宅島、鶴見岳・伽藍岳、九重山、雲仙岳、霧島山(御鉢)、薩摩硫黄島
	活火山であることに留意	上記以外の活火山

印のついた火山は火山現象に関する海上警報も発表中。



図 1 火山現象に関する警報を発表中の火山 (8 月 4 日現在)

この資料は気象庁ホームページ (<http://www.data.jma.go.jp/svd/vois/data/tokyo/volcano.html>) にも掲載しています。

【警報発表中の火山の活動状況及び警報事項】

あづまやま 吾妻山 [火口周辺警報（噴火警戒レベル2、火口周辺規制）]

火山活動はやや活発な状態で経過しています。

遠望カメラの観測では、大穴火口からの噴気の高さの最高は50mでした。

火山性地震は少ない状態で経過しています。火山性微動は観測されていません。

浄土平の傾斜計¹⁾では、2014年7月頃から西南西側（火口方向側）上がりの変動で推移した後、2015年7月頃から停滞していましたが、2015年9月頃から西側下がり傾向となっています。

GNSS²⁾連続観測では、2014年9月頃から一切経山付近の膨張を示す緩やかな変化がみられていましたが、2015年7月頃から停滞または縮みの傾向となっています。

大穴火口及び周辺の噴気活動や地熱活動はやや活発な状態が続いていることから、大穴火口付近では小規模な噴火が発生する可能性がありますので、大穴火口周辺（火口から概ね500mの範囲）では弾道を描いて飛散する大きな噴石³⁾に警戒してください。地元自治体等の指示に従って危険な地域には立ち入らないでください。また、大穴火口の風下側では降灰及び風の影響を受ける小さな噴石³⁾、火山ガスに注意してください。

くまつしらねきん 草津白根山 [火口周辺警報（噴火警戒レベル2、火口周辺規制）]

火山活動はやや活発な状態で経過しています。

湯釜火口の北から北東内壁及び水釜火口の北から北東側にかけての斜面での熱活動や、北側噴気地帯での活発な噴気活動が継続しています。東京工業大学によると、北側噴気地帯のガス組成と湯釜湖水の化学成分には火山活動の活発化を示す変化が引き続きみられ、湯釜の水温は平年よりも高い状態が続いています。

火山性地震は少ない状態で経過しています。

GNSS²⁾連続観測によると、2014年4月頃からみられる湯釜を挟む基線のわずかな伸びの変化は、2015年11月頃より停滞しています。東京工業大学によると、湯釜周辺に設置した傾斜計¹⁾では、2014年3月から湯釜付近浅部での膨張を示すと考えられる変動が観測されていましたが、2015年10月頃から収縮を示すと考えられる変動に変化しています。全磁力⁴⁾観測によると、2014年5月以降の湯釜近傍地下の温度上昇を示すと考えられる変化は、2014年7月以降停滞しています。

小規模な噴火が発生する可能性があることから、湯釜火口から概ね1kmの範囲では噴火に伴う弾道を描いて飛散する大きな噴石³⁾に警戒してください。地元自治体等の指示に従って危険な地域には立ち入らないでください。また、ところどころで火山ガスの噴出が見られ、周辺のくぼ地や谷地形などでは滞留した火山ガスが高濃度になることがありますので、注意してください。

あさまやま 浅間山 [火口周辺警報（噴火警戒レベル2、火口周辺規制）]

火山活動はやや活発な状態で経過しています。

山頂火口からの噴煙は白色で、8月3日に一時的に火口縁上600mまで上がったほかは、火口縁上概ね500m以下で経過しています。山頂火口で、夜間に高感度カメラで確認できる程度の微弱な火映⁵⁾が7月30日及び8月1日に観測されました。火映が観測されたのは7月11日以来です。

山頂直下のごく浅い所を震源とする体を感じない火山性地震は、やや多い状態で経過しています(図2)。火山性微動は、2016年1月以降やや増加しています。

光波測距観測⁶⁾やGNSS²⁾連続観測では、特段の変化は認められていません。塩野山の傾斜計¹⁾では、2015年6月上旬頃から北または北西上がりの緩やかな変化がみられています。

今後も火口周辺に影響を及ぼす小規模な噴火が発生する可能性がありますので、山頂火口から概ね2kmの範囲では、噴火に伴う弾道を描いて飛散する大きな噴石³⁾に警戒してください。登山者等は地元自治体等の指示に従って危険な地域には立ち入らないでください。風下側では降灰及び風の影響を受ける小さな噴石³⁾に注意してください。

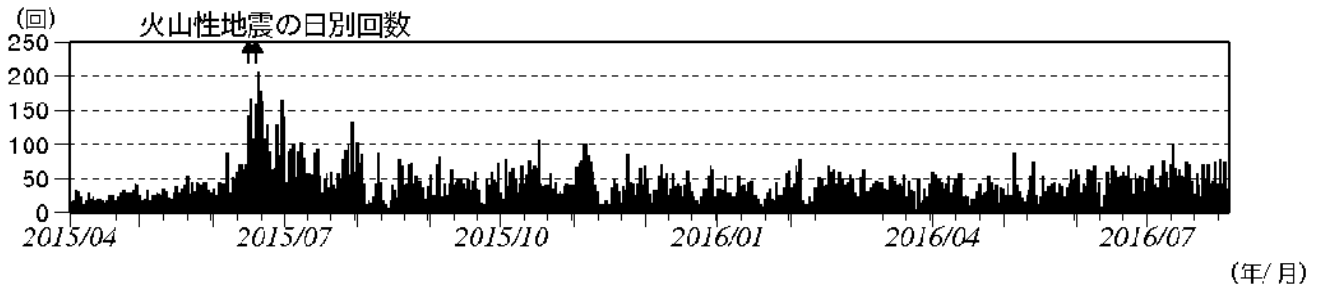


図2 浅間山 火山性地震の日別回数(2015年4月1日~2016年8月4日)(矢印はごく小規模な噴火を示す)

御嶽山 [火口周辺警報 (噴火警戒レベル2、火口周辺規制)]

2014年10月以降噴火の発生はなく、火山活動は緩やかな低下傾向が続いています。山頂火口からの噴煙は白色で、火口縁上概ね400m以下で経過しています。

火山性地震は、少ない状態で経過していますが、2014年8月以前の状態には戻っていません。

GNSS²⁾連続観測によると、2014年10月以降、山体付近の収縮によると考えられる縮みの傾向がみられています。

山頂火口からの噴煙活動や地震活動は続いており、今後も小規模な噴火が発生する可能性があります。火口から概ね1kmの範囲では、噴火に伴う弾道を描いて飛散する大きな噴石³⁾に警戒してください。風下側では降灰及び風の影響を受ける小さな噴石³⁾に注意してください。

西之島 [火口周辺警報 (入山危険) 及び火山現象に関する海上警報]

これまでの観測によると、2013年11月以降続いていた噴石等を放出する噴火や溶岩の流出は、2015年11月下旬以降はいずれも確認されていません。2015年12月以降の地表面温度の低下は継続しています。

西之島では、火山活動に明らかな低下が認められ、噴火の可能性はかなり低くなっているものの、火山ガスや噴気が時々観測されており、小規模な噴火が発生する可能性は否定できません。

火口から概ね1.5kmの範囲では噴火に伴う弾道を描いて飛散する大きな噴石³⁾に警戒してください。また、火口から半径0.9海里以内の周辺海域では、噴火による影響が及ぶおそれがありますので、噴火に警戒してください。

硫黄島 [火口周辺警報 (火口周辺危険) 及び火山現象に関する海上警報]

火山性地震は少ない状態で経過しています。火山性微動は観測されませんでした。

GNSS²⁾連続観測によると、地殻変動は隆起及び停滞を繰り返しています。

硫黄島の島内は全体に地温が高く、多くの噴気地帯や噴気孔があり、過去には各所で小規模な噴火が発生しています。このことから火山活動はやや活発な状態で経過しており、火口周辺に影響を及ぼす噴火が発生すると予想されますので、従来から小規模な噴火が発生した地点(ミリオンダラーホール(旧噴火口)等)及びその周辺では引き続き噴火に警戒してください。

福徳岡ノ場 [噴火警報 (周辺海域警戒) 及び火山現象に関する海上警報]

これまでの海上保安庁海洋情報部、第三管区海上保安本部、海上自衛隊及び気象庁による観測によると、福徳岡ノ場付近の海面には長期にわたり火山活動によるとみられる変色水等が確認されるなど、やや活発な状態で経過しています。今後も小規模な海底噴火が発生すると予想されますので、周辺海域では噴火に警戒してください。

阿蘇山 [火口周辺警報 (噴火警戒レベル2、火口周辺規制)]

中岳第一火口では、噴火は観測されていません。

遠望観測では、噴煙が最高で火口縁上700mまで上がりました。

8月1日と4日に実施した現地調査では、前回(7月27日)に引き続き、中岳第一火口内に灰緑色の湯だまり及び、ごく小規模な土砂噴出を確認しました。湯だまりの量は中岳第一火口底の7割でした。

また、8月2日に実施した現地調査では、火山ガス(二酸化硫黄)の放出量⁷⁾は1日あたり1,500トン(前回7月5日1,200トン)と多い状態でした。

火山性微動の振幅は、やや大きな状態で経過しました(図3)。

地殻変動観測では、火山活動に伴う特段の変化は認められません。

中岳第一火口では、火山性微動の振幅がやや大きく、火山ガス（二酸化硫黄）の放出量が多い状態であるため、今後も火口周辺に影響を及ぼす噴火が発生する可能性があります。

火口から概ね1 kmの範囲では、噴火に伴う弾道を描いて飛散する大きな噴石³⁾及び火砕流⁸⁾に警戒してください。風下側では降灰、風の影響を受ける小さな噴石³⁾及び火山ガスに注意してください。

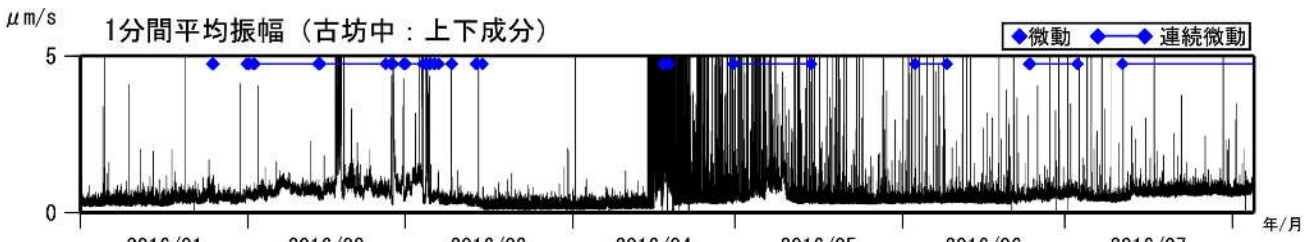


図3 阿蘇山 古坊中観測点上下成分の1分間平均振幅（2016年1月1日～2016年8月4日）

霧島山（新燃岳）きりしまやま しんもえだけ [火口周辺警報（噴火警戒レベル2、火口周辺規制）]

火山性地震は少ない状態で経過しました。火山性微動は観測されていません。

傾斜計¹⁾では、火山活動に伴う特段の変化は認められません。

8月1日に実施した現地調査では、前回（7月27日）と同様に、新燃岳西側斜面の割れ目付近で引き続き弱い噴気を観測しました。また、割れ目の下方からも弱い噴気が上がっていることを観測しました。噴気が上がっている周辺で熱異常域⁹⁾を確認しました。

GNSS²⁾連続観測によると、新燃岳の北西数 km の地下深くにあると考えられるマグマだまりの膨張を示す地殻変動は、2015年1月頃から停滞しています。また、新燃岳周辺の一部の基線では、わずかな伸びの傾向が認められていましたが、2015年10月頃から停滞しています。

新燃岳では火口周辺に影響を及ぼす小規模な噴火が発生する可能性がありますので、新燃岳火口から概ね1 kmの範囲では、噴火に伴う弾道を描いて飛散する大きな噴石³⁾に警戒してください。風下側では火山灰だけでなく小さな噴石³⁾（火山れき¹⁰⁾）が風に流されて降るおそれがあるため注意してください。降雨時には、泥石流や土石流に注意してください。

桜島さくらじま [火口周辺警報（噴火警戒レベル3、入山規制）]

南岳山頂火口では、8月4日21時20分にごく小規模噴火が発生し、島内に設置した伸縮計¹¹⁾に噴火に伴う山体の膨張、収縮を示す地殻変動が観測されています。昭和火口では噴火は観測されていません。

火山性地震及び火山性微動は少ない状態で経過しました。

7月29日に実施した現地調査では、火山ガス（二酸化硫黄）の放出量⁷⁾は、1日あたり40トン（前回7月15日30トン）と少ない状態でした。

GNSS²⁾連続観測では、始良カルデラの膨張が続いていることから、火山活動の活発化の可能性もあり、注意が必要です。

昭和火口及び南岳山頂火口から概ね2 kmの範囲では、噴火に伴う弾道を描いて飛散する大きな噴石³⁾及び火砕流⁷⁾に警戒してください。風下側では火山灰だけでなく小さな噴石³⁾（火山れき¹⁰⁾）が遠方まで風に流されて降るため注意してください。爆発的噴火に伴う大きな空振によって窓ガラスが割れるなどのおそれがあるため注意してください。また、降雨時には土石流に注意してください。

口永良部島くちのえらぶしま [火口周辺警報（噴火警戒レベル3、入山規制）]

口永良部島では、噴火は観測されていません。

遠望観測では、噴煙が最高で火口縁上700mまで上がりました。

火山性地震は少ない状態で経過し、火山性微動は観測されていません。

地殻変動観測では、新岳火口を挟むGNSS²⁾の基線長が、2016年1月頃から収縮に転じているとみられます。

2015年5月29日と同程度の噴火の可能性はさらに低くなっていますが、引き続き噴火の可能性がありません。

新岳火口から概ね2 kmの範囲では、噴火に伴う弾道を描いて飛散する大きな噴石³⁾及び火砕流⁸⁾に警戒してください。向江浜地区から新岳の南西にかけての火口から海岸までの範囲では、火砕流に警戒してく

ださい。風下側では、火山灰だけでなく小さな噴石³⁾が風に流されて降るおそれがあるため注意してください。降雨時には土石流の可能性があるので注意してください。

諏訪之瀬島 [火口周辺警報 (噴火警戒レベル 2、火口周辺規制)]

御岳火口では、7月30日～8月2日にかけて噴火が時々発生し、2日には灰白色の噴煙が最高で火口縁上2,700mまで上がりました。十島村役場諏訪之瀬島出張所によると、1日と2日に火口から南南西4kmの集落で降灰を確認しました。

同火口では、期間を通して夜間に高感度カメラで火映⁵⁾を観測しました。

火山性地震は少ない状態で経過しました。火山性微動は、7月30日～8月2日にかけて概ね連続して発生しました。

今後も火口周辺に影響を及ぼす程度の噴火が発生すると予想されます。

御岳火口から概ね1kmの範囲では、噴火に伴う弾道を描いて飛散する大きな噴石³⁾に警戒してください。風下側では火山灰だけでなく小さな噴石³⁾が風に流されて降るおそれがあるため注意してください。

【噴火予報発表中の火山の活動状況及び予報事項】

新潟焼山 [噴火予報 (噴火警戒レベル 1、活火山であることに留意)]

8月3日に、山頂部東側斜面の噴煙が高さ約1,200mまで上がるなど、噴煙の量が一時的に増加しました。2015年夏頃から、山頂部東側斜面の噴煙がやや高く上がる傾向が認められ、12月下旬からは噴煙量も多くなっています (図4)。

GNSS²⁾の観測では、2016年1月頃から新潟焼山を南北に挟む基線で伸びがみられています。

今期間、火山性地震は少ない状態で経過しました。5月1日に振幅の小さな火山性地震が増加した後、火山性地震は次第に減少していますが、2015年以降の地震回数は、2014年以前と比べてやや多い状態が続いています (図5)。

今後も、想定火口内 (山頂から半径1km以内) に影響を及ぼすような噴火が発生するおそれがあるため、火山活動の推移に注意してください。

想定火口内は、2016年年3月2日から、地元自治体等により立入規制が実施されています。登山者等は地元自治体等の指示に従って危険な地域には立ち入らないでください。

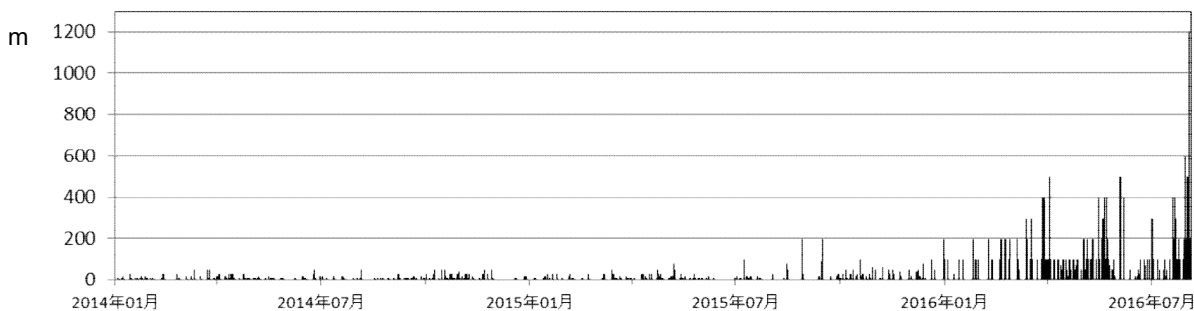


図4 新潟焼山 噴煙高度 (日最高) (2014年1月1日～2016年8月4日)

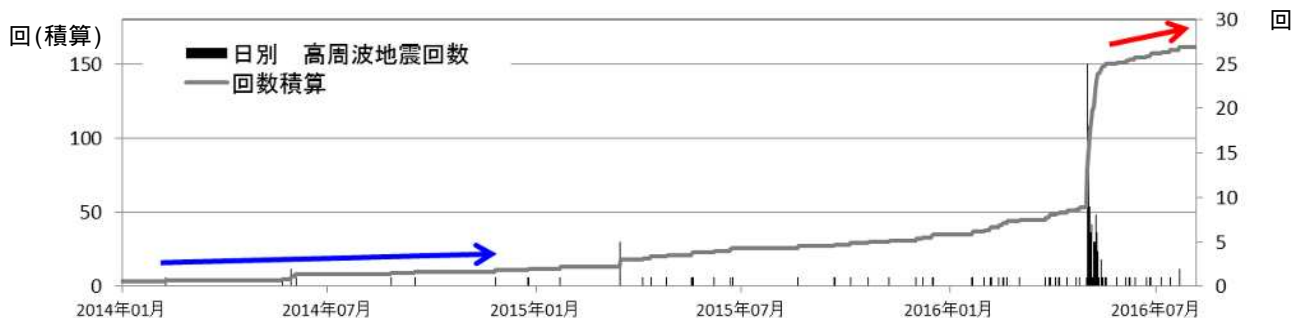


図5 新潟焼山 火山性地震 (高周波) の日別回数 (2014年1月1日～2016年8月4日)

上記以外の火山では、期間中、火山活動に特段の変化はなく、予報事項に変更はありません。

- 1) 傾斜計とは、火山活動による山体の傾きを精密に観測する機器。火山体直下へのマグマの貫入等により変化が観測されることがあります。1 μrad (マイクロラジアン) は1 km 先が1 mm 上下するような変化量です。
- 2) GNSS (Global Navigation Satellite Systems) とは、GPS をはじめとする衛星測位システム全般を示す呼称です。
- 3) 噴石は、その大きさによる風の影響の程度の違いによって到達範囲が大きく異なります。本文中「大きな噴石」とは「風の影響を受けず弾道を描いて飛散する大きな噴石」のことであり、「小さな噴石」とはそれより小さく「風に流されて降る小さな噴石」のことです。
- 4) 火山体の南側で全磁力を観測した場合、全磁力値が減少すると火山体内部で温度上昇が、全磁力値が増加すると火山体内部で温度低下が生じていると推定されます。
- 5) 火映とは、赤熱した溶岩や高温のガス等が、噴煙や雲に映って明るく見える現象です。
- 6) 光波測距観測とは、レーザなどを用いて山体に設置した反射鏡までの距離を測定する機器を用いて、山体の膨張や収縮による距離の変化を観測します。
- 7) 火口から放出される火山ガスには、マグマに溶けていた水蒸気や二酸化硫黄、硫化水素など様々な成分が含まれており、これらのうち、二酸化硫黄はマグマが浅部へ上昇するとその放出量が増加します。気象庁では、二酸化硫黄の放出量を観測し、火山活動の評価に活用しています。
- 8) 火砕流とは、火山灰や岩塊、空気や水蒸気为一体となって急速に山体を流下する現象です。火砕流の速度は時速数十 km から時速百 km 以上、温度は数百 °C にも達することがあります。
- 9) 赤外熱映像装置による。赤外熱映像装置とは、物体が放射する赤外線を検知して温度分布を測定する測器です。熱源から離れた場所から測定することができる利点がありますが、測定距離や大気等の影響で実際の熱源の温度よりも低く測定される場合があります。
- 10) 霧島山・桜島では「火山れき」の用語が地元で定着していると考えられることから、付加表現しています。
- 11) 火山活動による地殻の伸び縮みを観測する機器。マグマ溜まりや火道内の圧力増加によって生じる火口周辺の変化が観測されることがあります。

注) 本資料は速報的な内容を含みます。データについては精査により、後日修正することがあります。詳細については、毎月発表の火山活動解説資料を参照してください。

http://www.data.jma.go.jp/svd/vois/data/tokyo/STOCK/monthly_v-act_doc/monthly_vact.htm

表2 火山現象に関する警報等の発表履歴 (平成28年7月29日～8月4日)

発表日時	火山名	特別警報・警報・予報	概要
8月1日 11時30分	諏訪之瀬島	降灰予報(速報)	噴火発生から1時間以内に予想される降灰量分布や小さな噴石の落下範囲を予想
8月1日 14時50分			
8月1日 15時07分			
8月1日 11時47分	諏訪之瀬島	降灰予報(詳細)	噴火発生から6時間先までに予想される降灰量分布や降灰開始時刻を予想
8月1日 15時08分			
8月1日 15時29分			
8月1日 15時48分			
毎日 02時から3時間 毎に8回	阿蘇山 桜島 口永良部島 諏訪之瀬島	降灰予報(定時)	噴火した場合に予想される、降灰範囲及び小さな噴石の落下範囲を予想

【参考】 噴火警報・予報と噴火警戒レベル等の対応表

噴火警戒レベル対象火山		噴火警戒レベル対象外の火山	
噴火警戒レベル(キーワード)	警報・予報	警戒事項等(キーワード)	
レベル5(避難)	噴火警報	居住地域嚴重警戒	
レベル4(避難準備)	火口周辺警報	入山危険	
レベル3(入山規制)	噴火予報	火口周辺危険	
レベル2(火口周辺規制)		活火山であることに留意	
レベル1(活火山であることに留意)			

海底火山については、噴火警報(周辺海域)(キーワード:周辺海域警戒)と噴火予報(キーワード:活火山であることに留意)で発表します。

印のついた噴火警報は、特別警報に位置づけられています。