

## 平成 20 年（2008 年）の硫黄島島の火山活動

気象庁地震火山部  
火山監視・情報センター

火山活動に特段の変化はなく、静穏に経過しました。

### 2008 年の活動概況

1 月、5 月、7 月及び 10 月に行った海上からの観測及び 11 月に第十一管区海上保安本部が行った上空からの観測では、島の北側に位置する硫黄岳火口からの少量の噴気が確認されたほか、島の中央部に位置するグスク火山火口からもごく少量の噴気が時々確認されました。各火口の噴気の様子は、2007 年に行った観測と比べて、特段の変化は認められませんでした。

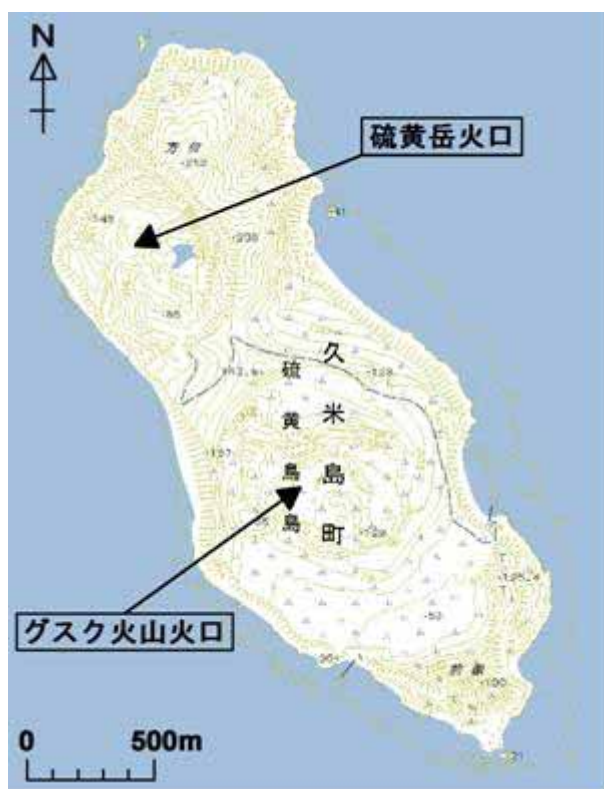


図 1 硫黄島 火口の位置

この資料は気象庁のほか、第十管区海上保安本部のデータを利用して作成しています。

資料中の地図については、国土地理院長の承認を得て、同院発行の『25000 分の 1 地形図』の複製したものを使用しています（承認番号：平 20 業複、第 647 号）。











月日	硫黄島島の状況	
1月27日	 <p data-bbox="496 562 788 591">島南西側から見た硫黄岳</p>	 <p data-bbox="994 562 1305 591">島東側から見たグスク火山</p>
5月4日	 <p data-bbox="496 920 788 949">島南西側から見た硫黄岳</p>	 <p data-bbox="994 920 1305 949">島東側から見たグスク火山</p>
7月9日	 <p data-bbox="496 1234 788 1263">島南西側から見た硫黄岳</p>	 <p data-bbox="994 1234 1305 1263">島東側から見たグスク火山</p>
10月3日	 <p data-bbox="496 1592 788 1621">島南西側から見た硫黄岳</p>	 <p data-bbox="994 1592 1305 1621">島東側から見たグスク火山</p>
11月28日  (第十一管区海上 保安本部観測)	 <p data-bbox="496 1917 842 1946">島西側上空から見た硫黄岳火口</p>	 <p data-bbox="895 1917 1315 1946">島南西上空から見たグスク火山火口</p>

図2 硫黄島島 火口等の状況