

福徳岡ノ場

火山活動評価：やや活発な状況

海上保安庁、第三管区海上保安本部および海上自衛隊が行った観測で、付近の海面に火山活動によると考えられる変色水がしばしば確認されており、火山活動はやや活発な状況が続きました。

概況（表 1）

海上保安庁、第三管区海上保安本部および海上自衛隊が上空から行った観測によると、付近の海面に火山活動によるとみられる変色水がしばしば確認されました。

福徳岡ノ場では、これまでもしばしば変色水や浮遊物が確認されており、2005 年 7 月 2～3 日には小規模な海底噴火が発生しています。

火山情報の発表状況

火山情報の発表はありませんでした。




図 1 福徳岡ノ場 位置図

この資料は海上保安庁、第三管区海上保安本部及び海上自衛隊のデータを利用して作成しています。

資料中の地図の作成に当たっては、国土地理院長の承認を得て、同院発行の『数値地図 250m メッシュ (標高)』を使用しています (承認番号：平 17 総使、第 503 号)。

表 1 福徳岡ノ場の変色水等の状況




日付及び観測機関	変色水や浮遊物の状況	
1月2日 第三管区海上保安本部	 <p>第三管区海上保安本部 提供</p>	福徳岡ノ場から東へ延びる長さ約1000m、幅約50mの薄い緑色の変色水が確認されました
1月13日 海上自衛隊	 <p>海上自衛隊 提供</p>	福徳岡ノ場から南西へ延びる長さ約3000m、幅約400mの緑色の変色水が確認されました。
2月17日 海上自衛隊		変色水等は確認されませんでした。
2月23日 第三管区海上保安本部	 <p>第三管区海上保安本部 提供</p> <p>第三管区海上保安本部 提供</p>	福徳岡ノ場を中心とした半径約300mの範囲内で、薄い緑色の変色水が確認されました。また、変色水の南端付近には東西方向に筋状に延びる幅約10m、長さ約300mの白色の浮遊物らしきものが確認されました。
2月27日 第三管区海上保安本部		変色水等は確認されませんでした。
3月10日 第三管区海上保安本部		変色水等は確認されませんでした。

表 1 福徳岡ノ場の変色水等の状況





日付及び観測機関	変色水や浮遊物の状況	
<p>3月15日 海上保安庁</p>	 <p>第三管区海上保安本部 提供</p>	<p>福徳岡ノ場から西方へ延びる長さ約 6,000m、幅約 500mの青白色の変色水が確認されました。</p>
<p>4月7日 海上自衛隊</p>	 <p>海上自衛隊 提供</p>	<p>福徳岡ノ場を中心に半径約 1,000mの範囲に緑色の変色水が確認されました</p>
<p>4月25日 第三管区海上保安本部</p>	 <p>第三管区海上保安本部 提供</p>  <p>第三管区海上保安本部 提供</p>	<p>福徳岡ノ場を中心に半径約 20m の範囲に薄い青色(中心付近は青白色)の変色水が確認されました。また、その南側約 500mの位置に北東方向へ長さ 50mにわたる幅約 1mの白色の浮遊物が確認されました。</p>

表 1 福徳岡ノ場の変色水等の状況




日付及び観測機関	変色水や浮遊物の状況	
4月26日 第三管区海上保安本部		福徳岡ノ場を中心に約 50m の範囲に青みがかった乳白色の変色域が確認されました。また、その北西に数個の長さ 100mにわたる筋状となった幅約 0.5mの白い浮遊物が確認されました。
5月9日 海上自衛隊		福徳岡ノ場から南西へ長さ約 300m、幅約 100m の緑色の変色水が確認されました。
6月4日 第三管区海上保安本部		福徳岡ノ場を中心に直径約 20mの薄い青緑色の変色水が確認されました。
6月29日 海上自衛隊		福徳岡ノ場から東方約 1km に帯状に延びる青白色の変色水が確認されました。

表 1 福徳岡ノ場の変色水等の状況








日付及び観測機関	変色水や浮遊物の状況	
7月10日 海上自衛隊		福徳岡ノ場から南西方向に約 1 km 延びる緑色の変色水が確認されました。
7月26日 海上自衛隊		福徳岡ノ場を中心として、西方向に延びる、幅約 200m、長さ約 200m の乳白色の変色水が確認され、付近には筋状の浮遊物
8月25日 第三管区海上保安本部		福徳岡ノ場の半径約 50mの海域に、中心付近が黄褐色でその周辺が乳白色の変色水が確認されました。
9月13日 第三管区海上保安本部		福徳岡ノ場で中心付近が直径約 50m の茶褐色、そこから東北東方向に幅約 50m、長さ約 100m の乳白色の変色水が確認されました。
9月28日 海上自衛隊		福徳岡ノ場から南方向に延びる、幅約 100m、長さ約 200m の淡い緑色の変色水が確認されました。

表 1 福徳岡ノ場の変色水等の状況

日付及び観測機関	変色水や浮遊物の状況	
<p>10月4日 第三管区海上保安本部</p>		<p>福徳岡ノ場で中心付近が黄土色、そこから東南東方向に長さ約 1700m、幅約 200m の帯状に蛇行した緑色の変色水が確認されました。</p>
<p>11月15日 第三管区海上保安本部</p>		<p>福徳岡ノ場から西方向に延びる長さ約 2,000m、幅約 50mの黄緑色の変色水が確認されました。</p>
<p>11月21日 第三管区海上保安本部</p>		<p>福徳岡ノ場から北西方向に延びる長さ約 3,000m、幅約 400mのコバルトブルーの変色水が確認されました。</p>
<p>12月11日 海上自衛隊</p>		<p>福徳岡ノ場で海面に湧出する黄緑色の変色水が確認されました。また、そこから西北西方向に延びる長さ約 5,500m、幅約 2,000mの黄緑色の変色水が確認されました。</p>