

焼岳の火山活動解説資料（平成 27 年 4 月）

気象庁地震火山部
火山監視・情報センター

火山活動に特段の変化はなく、静穏に経過しており、噴火の兆候は認められません。
平成 23 年 3 月 31 日に噴火予報（噴火警戒レベル 1、平常）を発表しました。その後、予報事項に変更はありません。焼岳は活火山であることに留意してください。

活動概況

・噴気など表面現象の状況（図 1、図 4）

北陸地方整備局が設置している焼岳北カメラ（焼岳の北北西約 4 km）による観測では、北峰付近の噴気孔からの噴気の高さは概ね 100m 以下で経過しています。また、同局設置の焼岳南西斜面カメラ（焼岳の西南西約 2.5km）による観測では、岩坪谷上部の噴気孔からの噴気の高さは概ね 50m 以下で経過しています。その他の地域で噴気は認められません。

・地震や微動の発生状況（図 2 - 、図 3）

今期間、火山性地震の発生は少なく、地震活動は低調に経過しています。
火山性微動は観測されていません。

・地殻変動の状況（図 2 - ~、図 4）

GNSS^注連続観測では、火山活動によるとみられる変動は認められません。

注）GNSS（Global Navigation Satellite Systems）とは、GPSをはじめとする衛星測位システム全般を示す呼称です。



図 1 焼岳 山頂部及び南西斜面の状況

（左図：4 月 12 日 焼岳北カメラ、右図：4 月 12 日 焼岳南西斜面カメラ）

この火山活動解説資料は気象庁ホームページ（<http://www.data.jma.go.jp/svd/vois/data/tokyo/volcano.html>）でも閲覧することができます。次回の火山活動解説資料（平成 27 年 5 月分）は平成 27 年 6 月 8 日に発表する予定です。

この資料は気象庁のほか、北陸地方整備局、国土地理院、京都大学、名古屋大学、東京大学及び国立研究開発法人防災科学技術研究所のデータも利用して作成しています。

資料中の地図の作成に当たっては、国土地理院長の承認を得て、同院発行の『2 万 5 千分 1 地形図』『数値地図 25000（行政界・海岸線）』『数値地図 50m メッシュ（標高）』を使用しています（承認番号：平 26 情使、第 578 号）。

【計数基準の変遷】開始	2010年8月2日～2010年9月21日	中尾振幅0.5 μ m/s以上、S-P2秒以内
変更	2010年9月22日～2011年3月10日	中尾振幅0.5 μ m/s以上、S-P1秒以内
変更	2011年3月11日～2013年9月30日	中尾振幅3.0 μ m/s以上、S-P1秒以内
変更	2013年10月1日～	中尾振幅2.0 μ m/s以上、S-P1秒以内

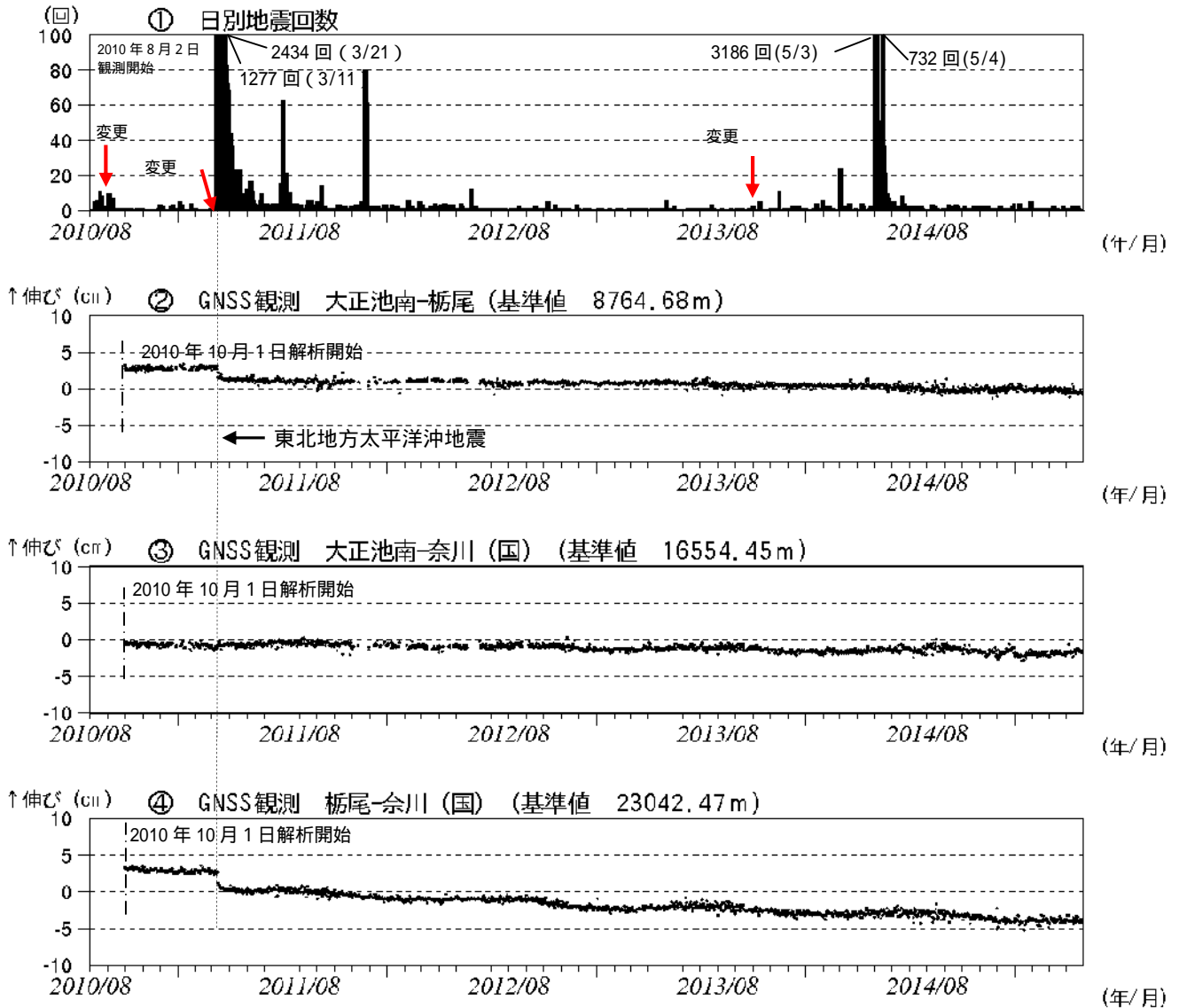


図2 焼岳 火山活動経過図(2010年8月2日～2015年4月30日)

焼岳周辺の日別地震回数

2011年3月11日に発生した東北地方太平洋沖地震以降、焼岳周辺で地震活動が活発な状況となりましたが、その後、地震活動は低下しました。2014年5月に活発化した地震活動も低下しています。

～ GNSS連続観測による基線長変化 (国): 国土地理院

2011年3月11日に発生した東北地方太平洋沖地震の影響により、ステップ状の変化がみられます。

～ は図1の ～ に対応しています。グラフの空白部分は欠測を示します。

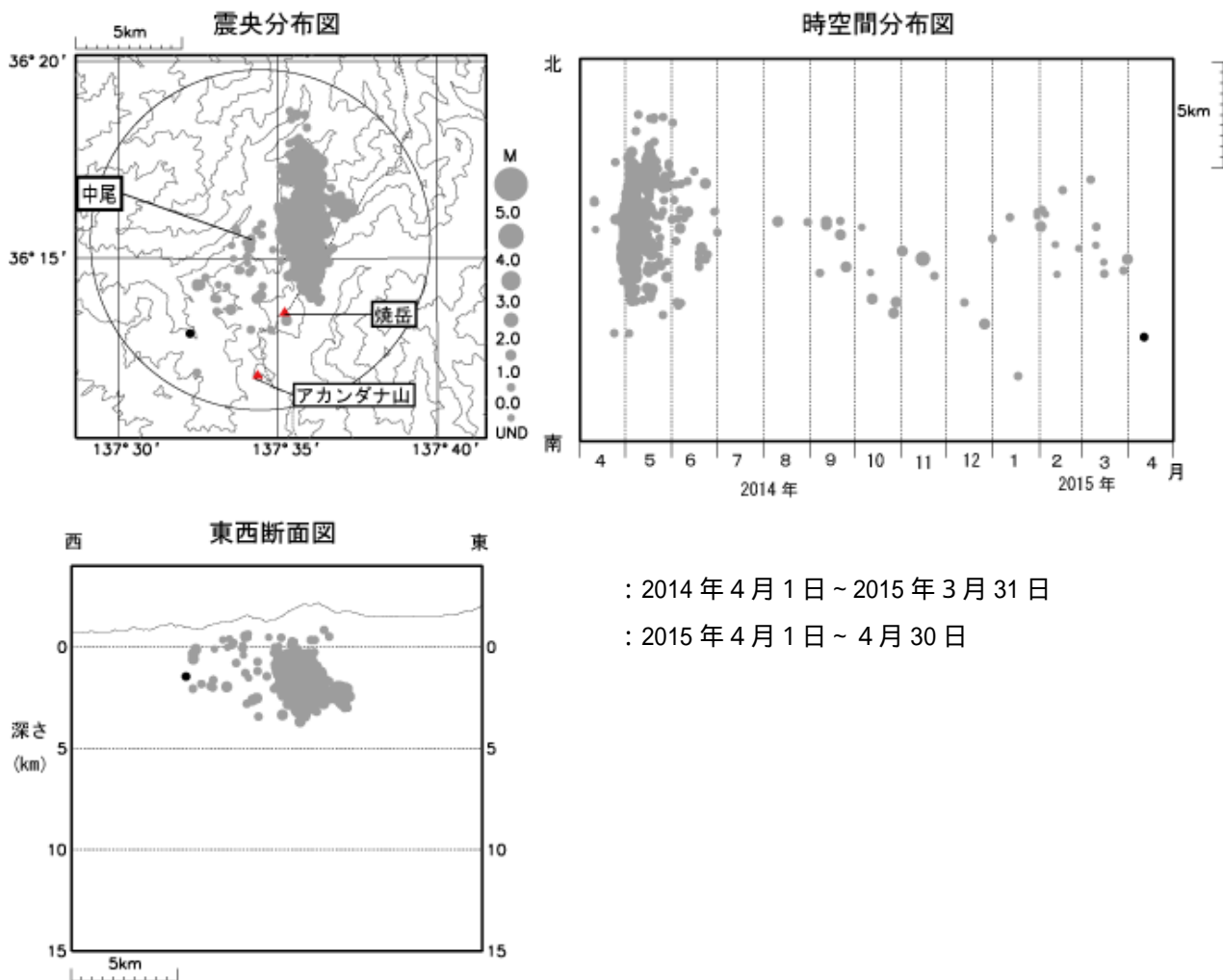


図3 焼岳 震源分布図(2014年4月1日~2015年4月30日)
震央分布図中の円は図3 - の計数対象地震(中尾でS-P時間1秒以内)のおよその範囲を示します。

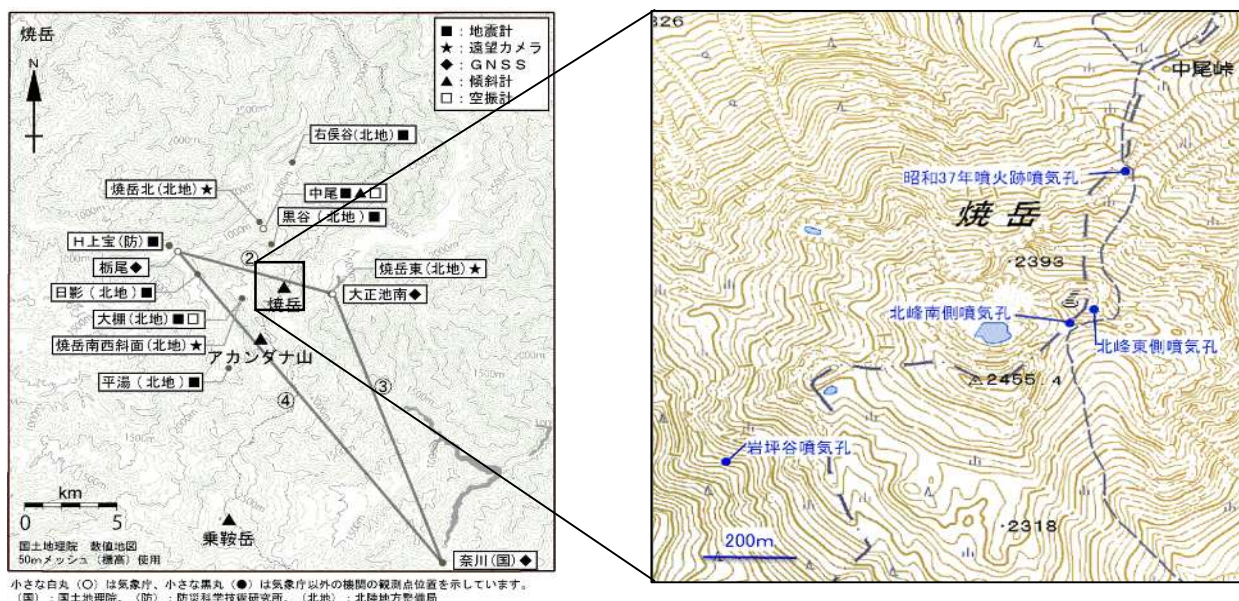


図4 焼岳 観測点配置及び噴気孔位置
GNSS基線 ~ は図2 ~ に対応しています。