

## 神津島の火山活動解説資料（平成 24 年 12 月）

気象庁地震火山部  
火山監視・情報センター

火山活動に特段の変化はなく、火口周辺に影響を及ぼす噴火の兆候は認められません。  
平成 19 年 12 月 1 日に噴火予報（平常）を発表しました。その後、予報警報事項に変更はありません。

### ○ 活動概況

#### ・噴気など表面現象の状況（図 2）

前浜南東（天上山の南西約 3 km）に設置してある遠望カメラによる観測では、天上山山頂部に噴気は認められませんでした。

#### ・地震や微動の発生状況（図 3 - ①②、図 4 ※）

神津島付近を震源とする火山性地震の発生回数は少なく、地震活動は静穏に経過しました。  
火山性微動は観測されませんでした。

#### ・地殻変動の状況（図 3 - ③※④※）

GPS 連続観測では、火山活動によるとみられる変動は認められませんでした。

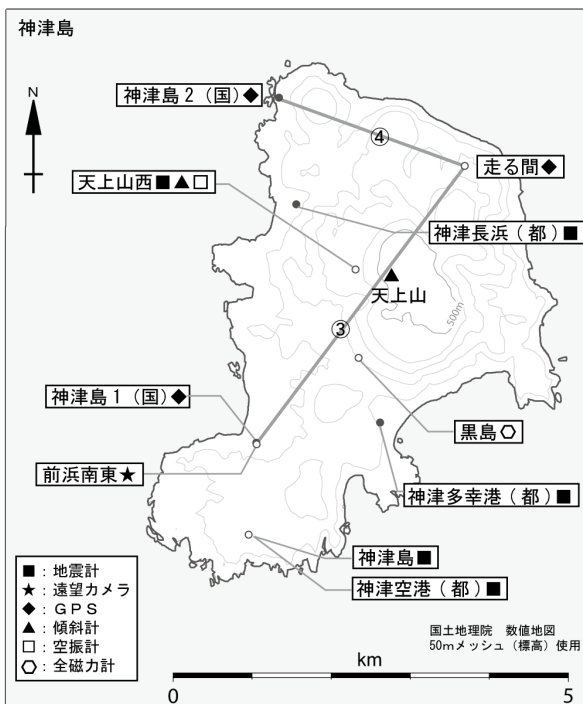


図 1 神津島 観測点配置図

GPS 基線③④は図 3 の③※④※に対応しています。



図 2 神津島 天上山山頂部の状況  
(12 月 20 日、前浜南東遠望カメラによる)

この火山活動解説資料は気象庁ホームページ (<http://www.seisvol.kishou.go.jp/tokyo/volcano.html>) でも閲覧することができます。次回の火山活動解説資料（平成 25 年 1 月分）は平成 25 年 2 月 7 日に発表する予定です。

※この記号の資料は気象庁のほか、国土地理院、東京大学、独立行政法人防災科学技術研究所及び東京都のデータも利用して作成しています。

資料中の地図の作成に当たっては、国土地理院長の承認を得て、同院発行の『数値地図 25000（行政界・海岸線）』『数値地図 50mメッシュ（標高）』を使用しています（承認番号：平 23 情使、第 467 号）。

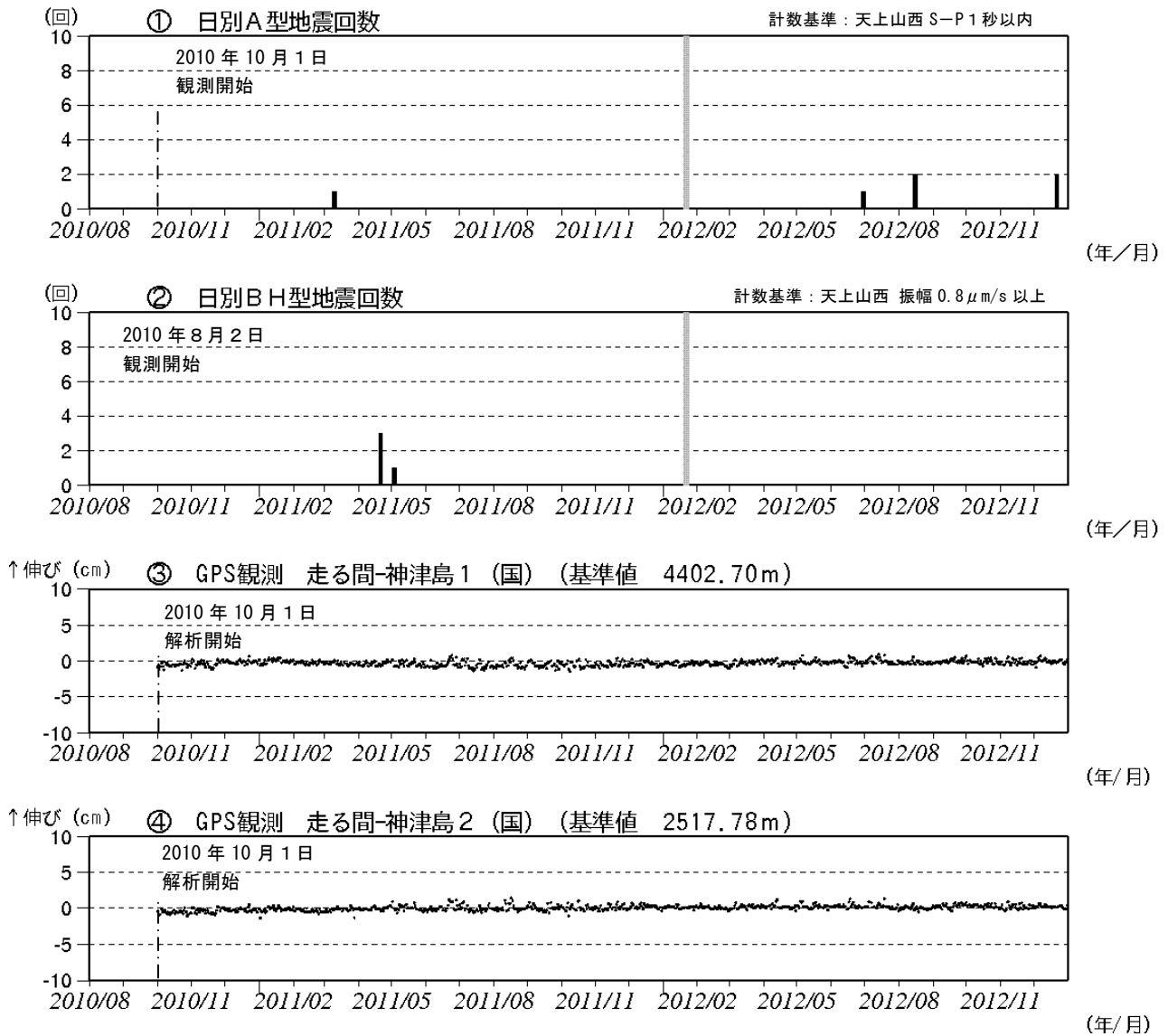


図3 神津島 火山活動経過図(2010年8月2日~2012年12月31日)  
 ①②神津島周辺の日別地震回数 図の灰色部分は機器障害のため欠測。  
 ③④※ GPS連続観測による基線長変化 (国)：国土地理院  
 ③④※は図1のGPS基線③④に対応しています。

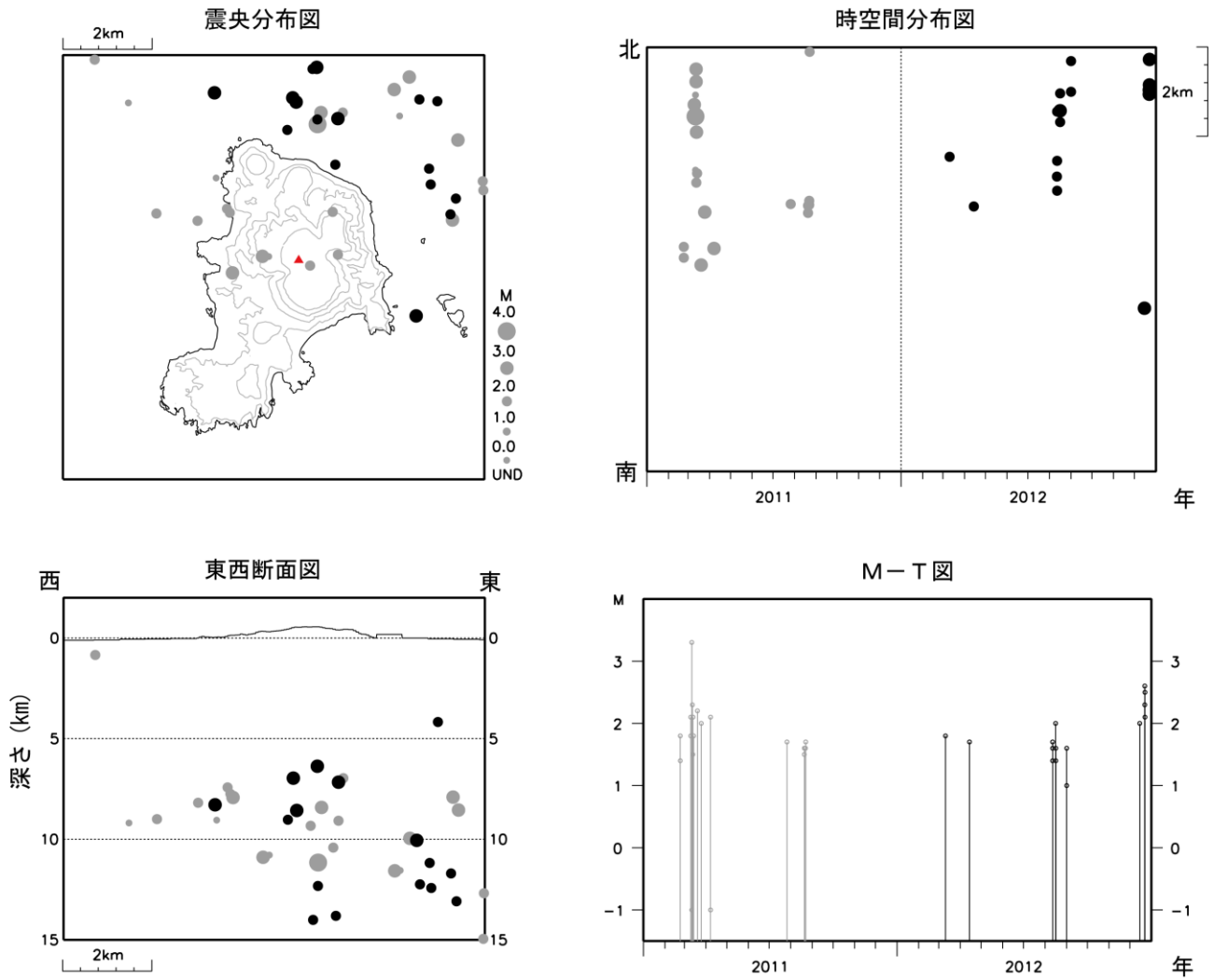


図 4※ 神津島 広域地震観測網による山体・周辺の地震活動（2011 年 1 月 1 日～2012 年 12 月 31 日）

● : 2011 年 1 月 1 日～2012 年 11 月 30 日    ● : 2012 年 12 月 1 日～2012 年 12 月 31 日

M（マグニチュード）は地震の規模を表します。

図中の震源要素は一部暫定値が含まれており、後日変更することがあります。