

八丈島の火山活動解説資料（平成 24 年 10 月）

気象庁地震火山部
火山監視・情報センター

火山活動に特段の変化はなく、火口周辺に影響を及ぼす噴火の兆候は認められません。
平成 19 年 12 月 1 日に噴火予報（平常）を発表しました。その後、予報警報事項に変更はありません。

○ 活動概況

・ 噴気など表面現象の状況（図 1）

楊梅ヶ原（西山山頂の南南東約 5 km）に設置してある遠望カメラによる観測では、西山山頂部に噴気は認められませんでした。

・ 地震や微動の発生状況（図 2 - ①②、図 3 ※）

八丈島付近を震源とする火山性地震は観測されず、地震活動は静穏に経過しました。
火山性微動や深部低周波地震は観測されませんでした。

・ 地殻変動の状況（図 2 - ③ ※）

GPS 連続観測では、火山活動によるとみられる変動は認められませんでした。



図 1 八丈島 西山山頂部の状況
(10 月 21 日 楊梅ヶ原遠望カメラによる)

この火山活動解説資料は気象庁ホームページ (<http://www.seisvol.kishou.go.jp/tokyo/volcano.html>) でも閲覧することができます。次回の火山活動解説資料（平成 24 年 11 月分）は平成 24 年 12 月 10 日に発表する予定です。

※この記号の資料は気象庁のほか、国土地理院及び東京都のデータを利用して作成しています。

資料中の地図の作成に当たっては、国土地理院長の承認を得て、同院発行の『数値地図 50mメッシュ（標高）』を使用しています（承認番号：平 23 情使、第 467 号）。

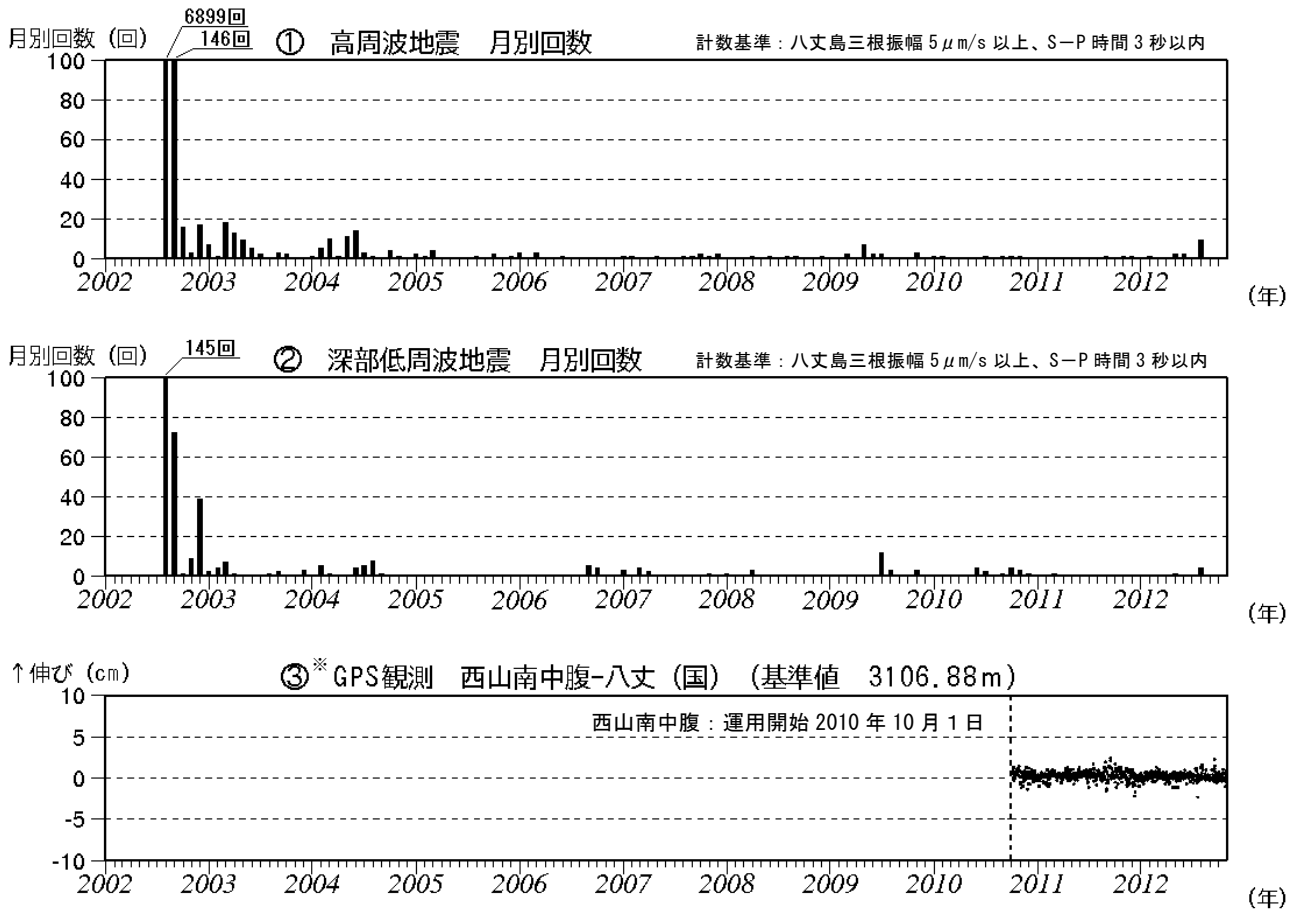


図 2 八丈島 火山活動の経過図 (2002 年 8 月 13 日～2012 年 10 月 31 日)

- ①② 月別地震回数
地震活動は静穏な状態で経過しました。
- ③* GPS 連続観測による基線長変化 (国)：国土地理院
火山活動によると思われる変動は認められませんでした。
- ③*は図 4 の③に対応しています。

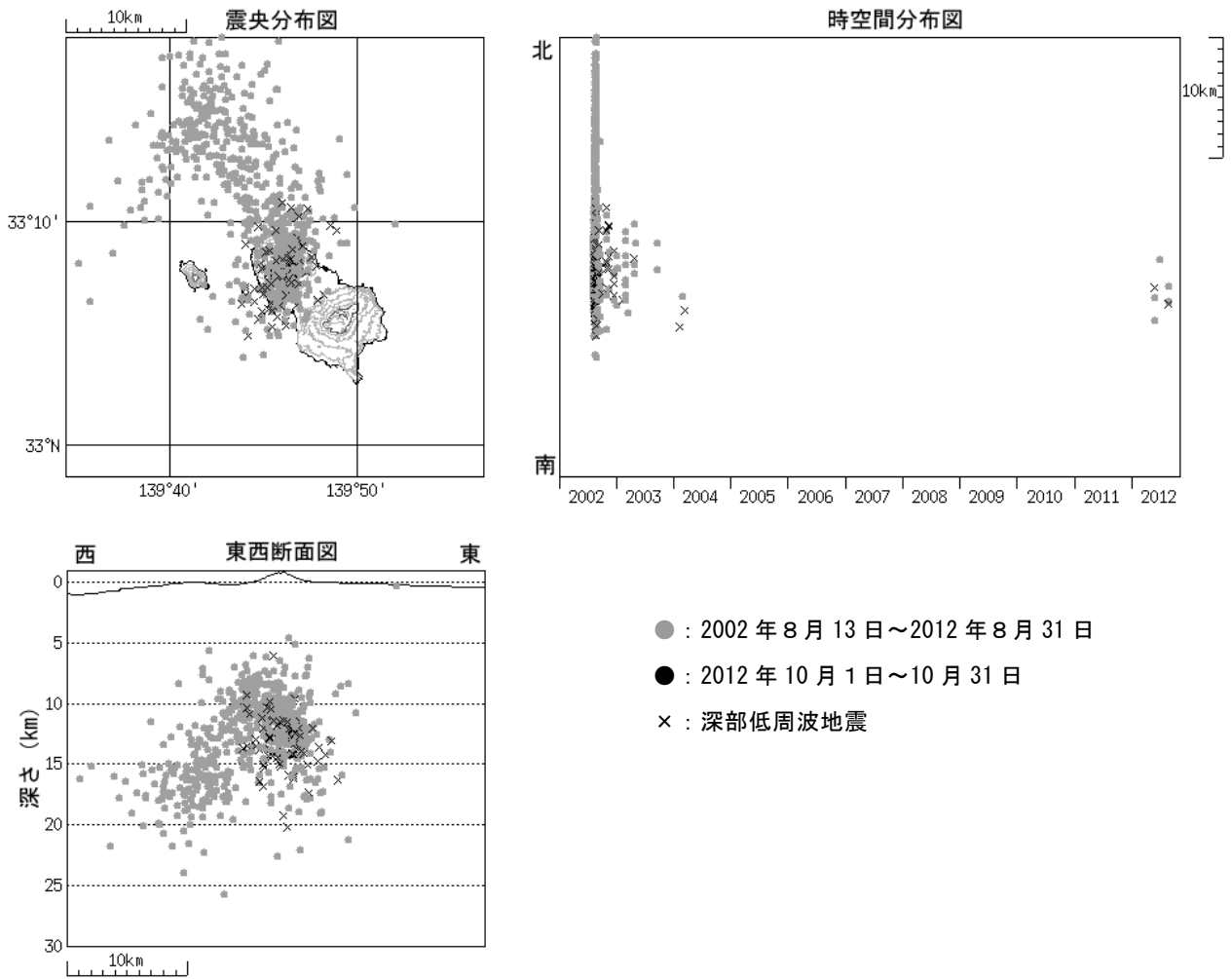
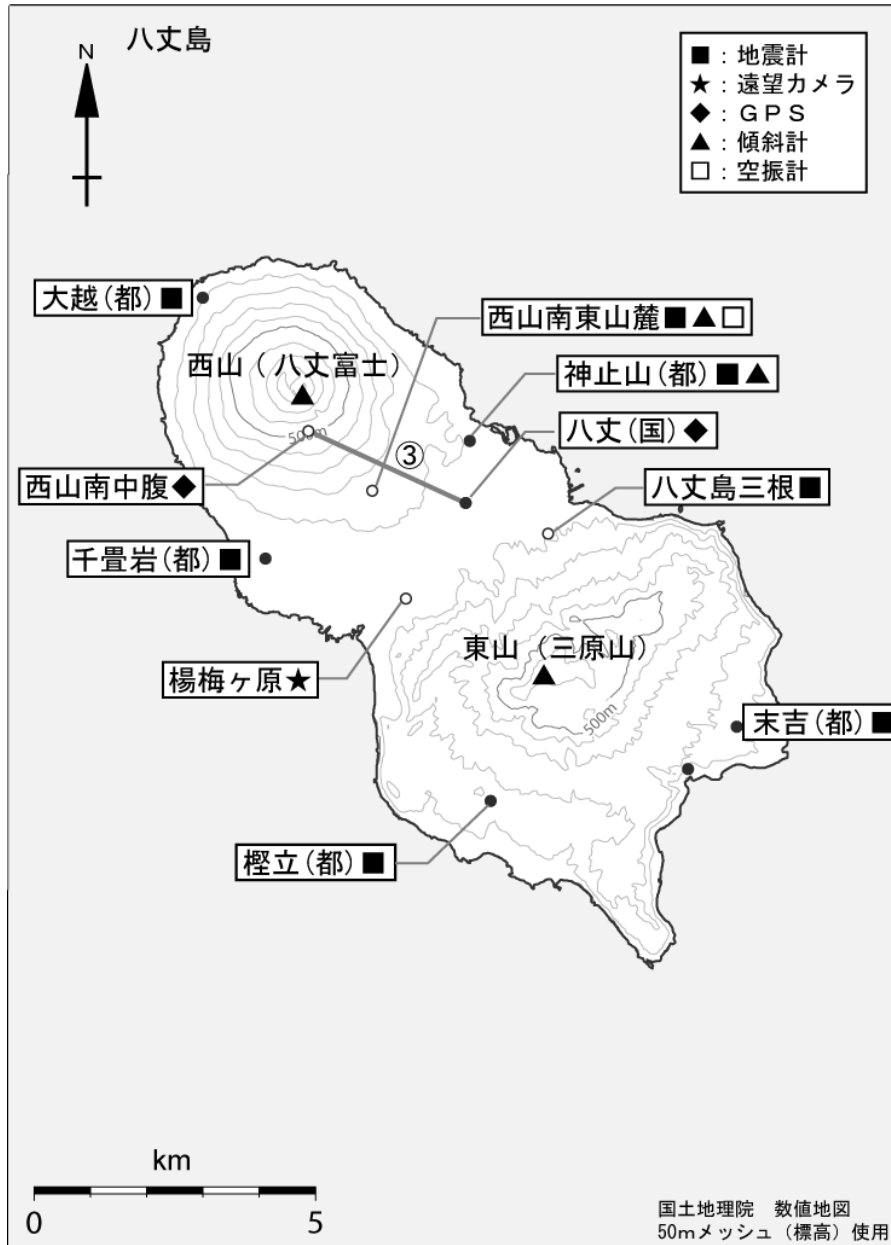


図3※ 八丈島 震源分布図（2002年8月13日～2012年10月31日）
 今期間、八丈島付近に震源が決定された高周波地震及び深部低周波地震はありませんでした。



小さな白丸 (○) は気象庁、小さな黒丸 (●) は気象庁以外の機関の観測点位置を示しています。
 (国) : 国土地理院、(都) : 東京都

図4 八丈島 観測点配置図
 GPS 基線③は図2の③*に対応しています。