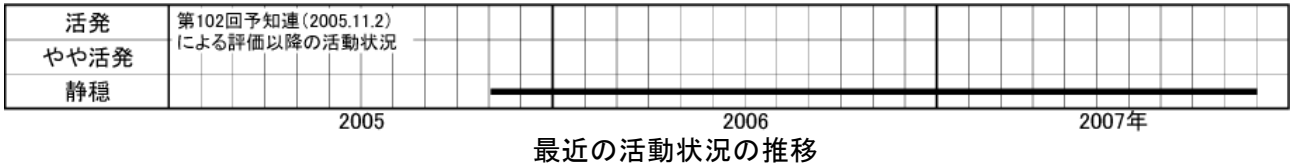


白山

○ 火山活動評価：静穏な状況

火山活動に特段の変化はなく、静穏に経過しています。



○ 概況

・ 噴気など表面現象の状況

国土交通省金沢河川国道事務所の土砂災害監視用カメラでは、山頂部に噴気は認められませんでした。その他の状況にも特に異常はありませんでした。

・ 地震や微動の発生状況（図1）

白山付近を震源とする地震の発生回数は少なく、地震活動は静穏に経過しました。火山性微動は観測されませんでした。

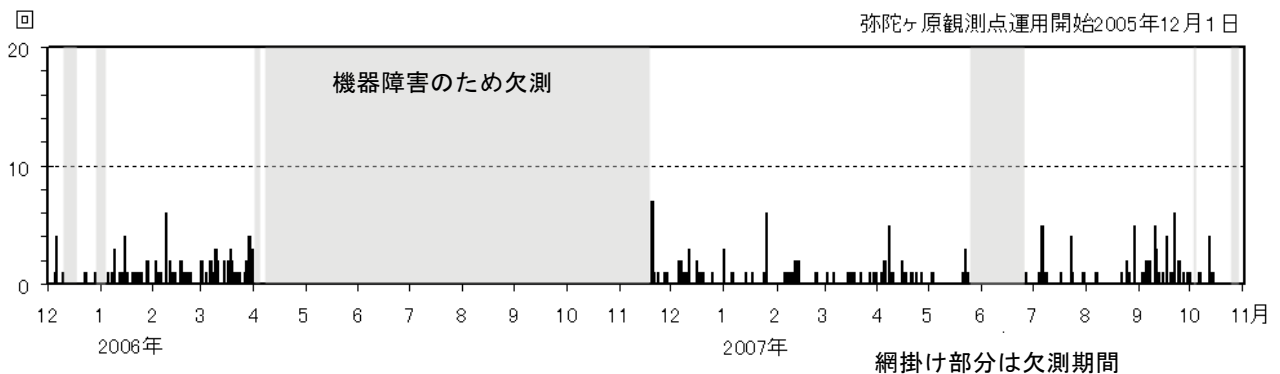


図 1 白山 日別地震回数（2005年12月1日～2007年10月31日）

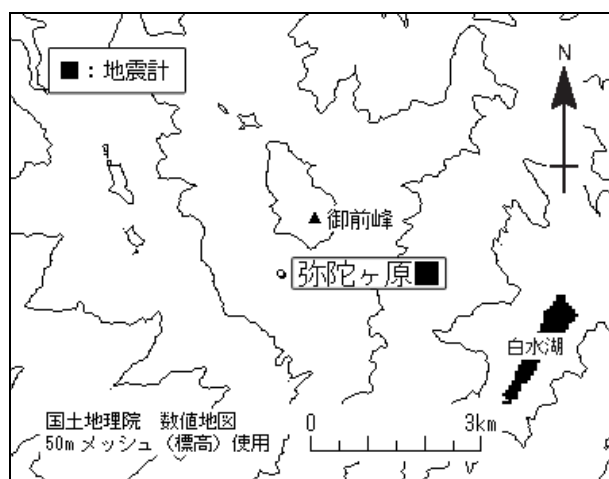


図 2 白山 気象庁の観測点配置図（小さな白丸は観測点位置を示しています）

※ この資料は気象庁のほか、国土交通省金沢河川国道事務所のデータも利用して作成しています。

資料中の地図の作成に当たっては、国土地理院長の承認を得て、同院発行の『数値地図 50m メッシュ (標高)』を使用したものです（承認番号：平 17 総使、第 503 号）。