



図 2 草津白根山 湯釜付近の状況（4月10日、逢ノ峰遠望カメラによる）

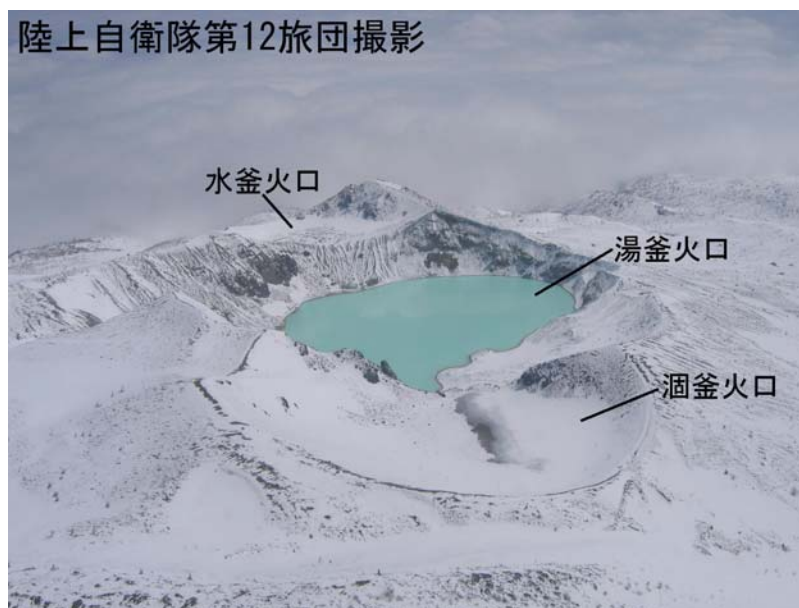


図 3※ 草津白根山 山頂付近の状況（4月20日、南西上空から撮影）

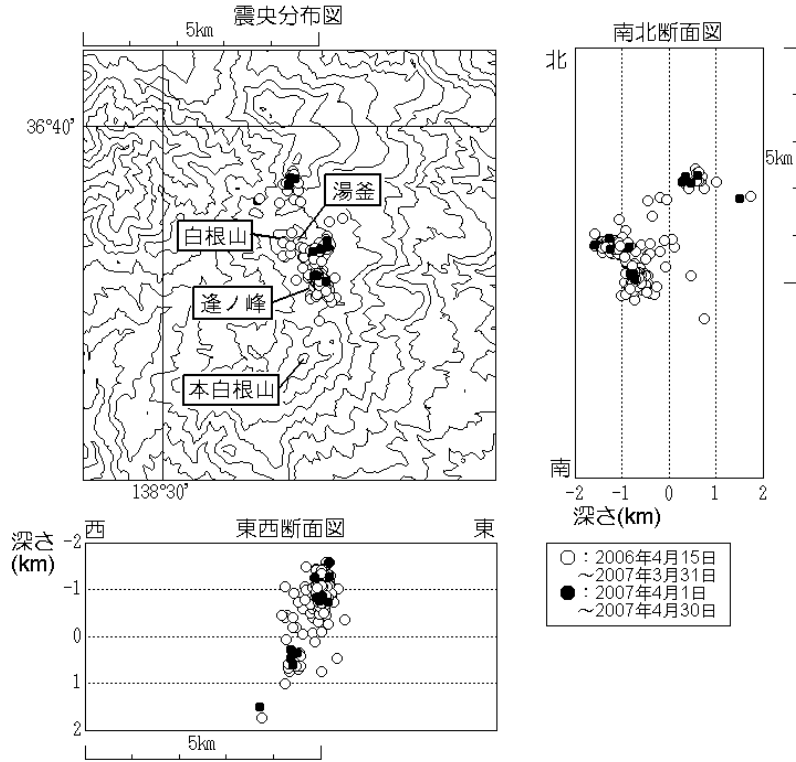


図 4 ※ 草津白根山 火山性地震の震源分布 (2006 年 4 月 15 日～2007 年 4 月 30 日)

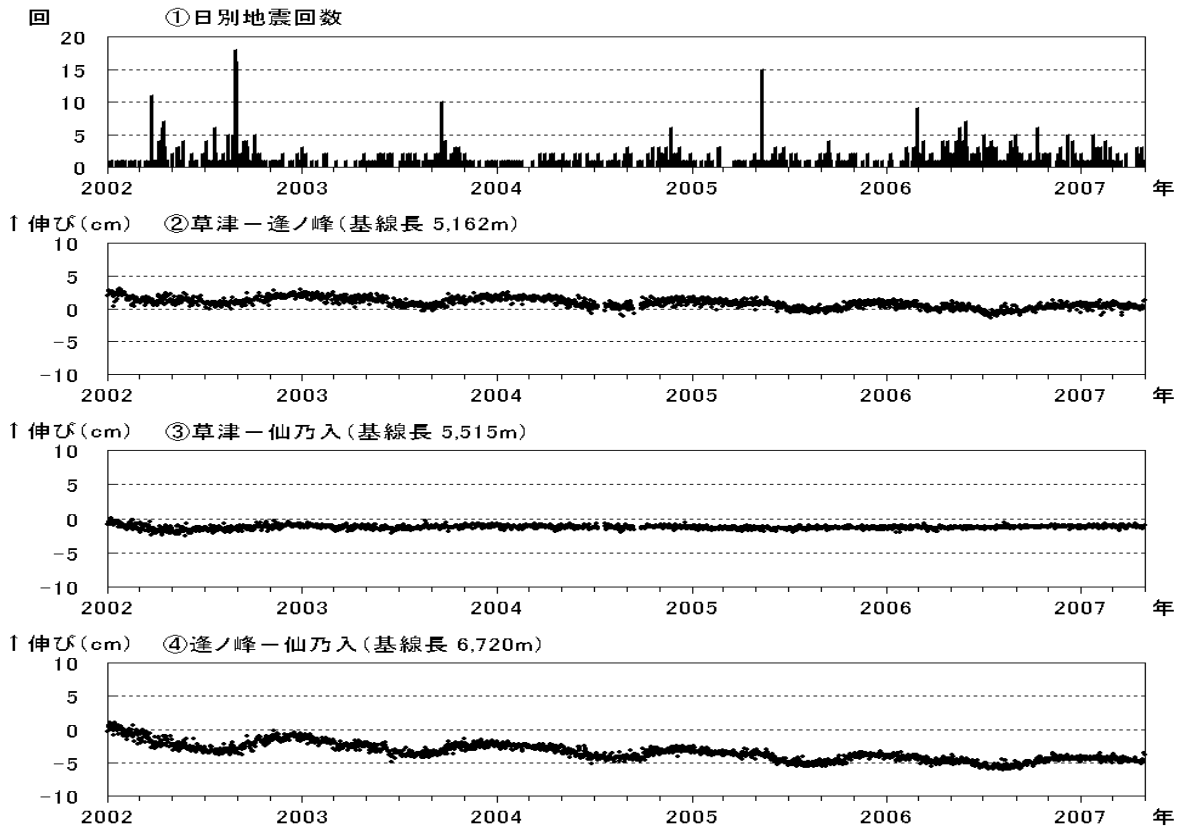


図 5 草津白根山 最近の火山活動の推移 (2002 年 1 月～2007 年 4 月)

- ① 山体付近に発生した地震の日別回数
- ②～④ GPS 連続観測による基線長変化
基線長変化にみられる冬季の伸びと夏季の縮みの傾向は季節変動による変化です。
②～④は図 1 の GPS 基線②～④に対応しています。