

十和田の火山活動解説資料（平成29年8月）

仙 台 管 区 気 象 台
地域火山監視・警報センター

火山活動に特段の変化はなく、静穏に経過しており、噴火の兆候は認められません。
噴火予報（活火山であることに留意）の予報事項に変更はありません。

○ 活動概況

・噴気など表面現象の状況（図1）

銀山に設置している監視カメラによる観測では、噴気は認められませんでした。

・地震や微動の発生状況（図2）

火山性地震は少ない状態で経過しました。

火山性微動は観測されませんでした。

・地殻変動の状況（図3、図5）

火山活動によると考えられる変化は認められませんでした。

この火山活動解説資料は、仙台管区気象台のホームページ（<http://www.jma-net.go.jp/sendai/>）や、気象庁ホームページ（<http://www.data.jma.go.jp/svd/vois/data/tokyo/volcano.html>）でも閲覧することができます。次回の火山活動解説資料（平成29年9月分）は平成29年10月10日に発表する予定です。

この資料は気象庁のほか、国土地理院、国立研究開発法人防災科学技術研究所及び青森県のデータも利用して作成しています。

本資料中の地図の作成に当たっては、国土地理院長の承認を得て、同院発行の「数値地図50mメッシュ（標高）」を使用しています（承認番号 平26情使、第578号）。



図 1 十和田 中湖周辺の状況（8月26日）
・ 銀山（中湖の北西約6km）に設置している監視カメラの映像です。

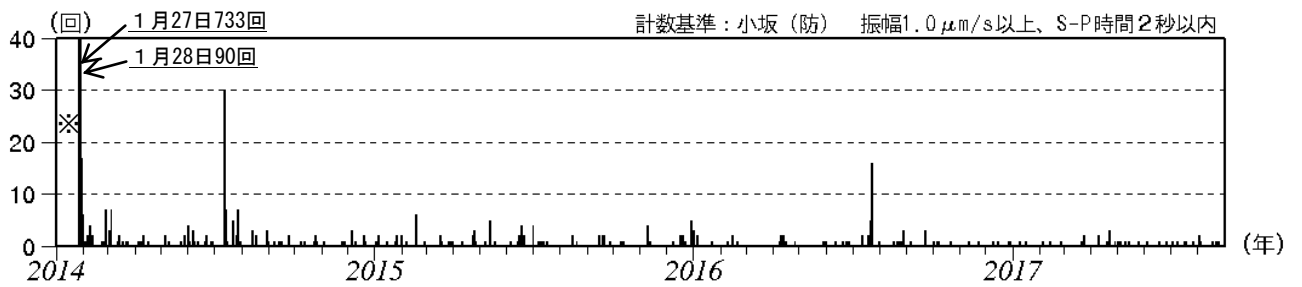


図 2 十和田 日別地震回数（2014年1月～2017年8月）
※2014年1月27日より計数を開始しました。

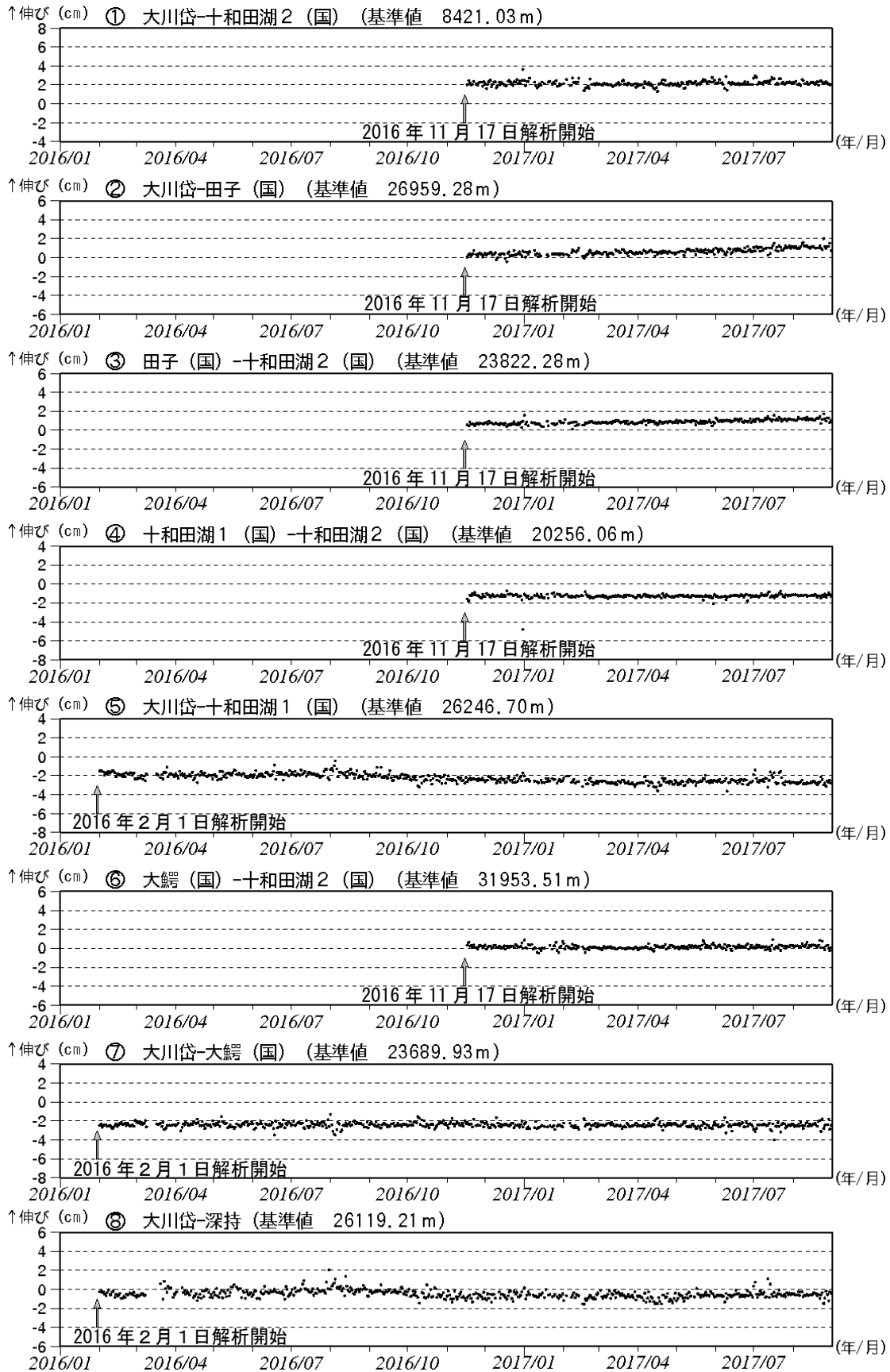


図 3 十和田 GNSS¹⁾ 基線長変化図 (2016 年 2 月~2017 年 8 月)

- ・空白部分は欠測を示します。
 - ・①~⑧は図 5 の GNSS 基線①~⑧に対応しています。
 - ・各基線の基準値は補正等により変更する場合があります。
 - ・(国) は国土地理院の観測点を示します。
- 1) GNSS とは Global Navigation Satellite Systems の略称で、GPS をはじめとする衛星測位システム全般を示します。

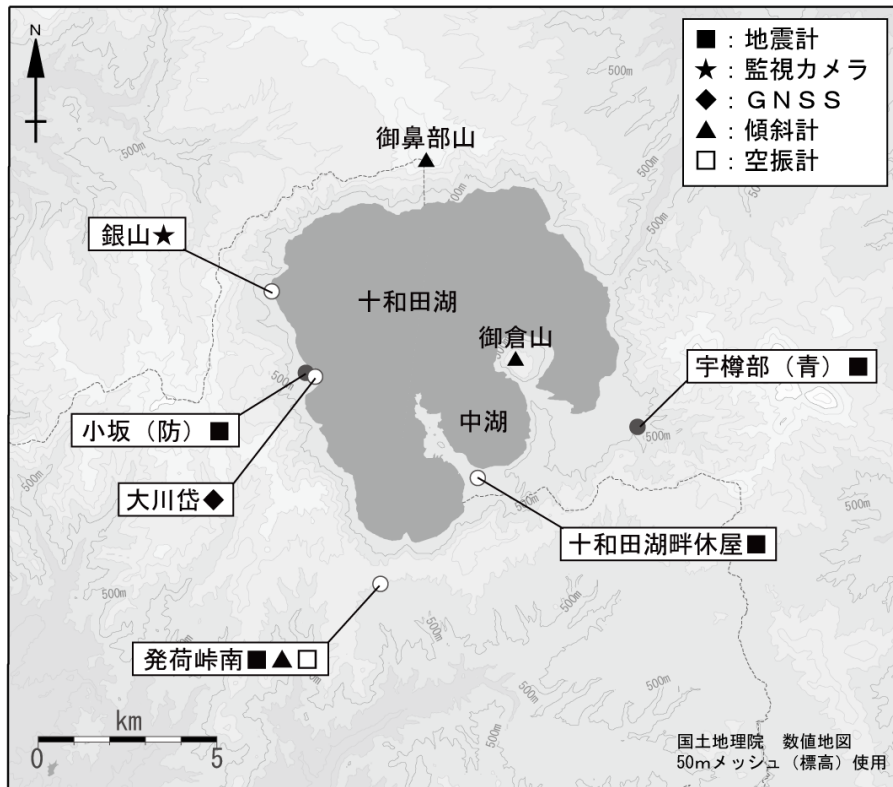


図 4 十和田 観測点配置図

- ・ 小さな白丸 (○) は気象庁、小さな黒丸 (●) は気象庁以外の機関の観測点位置を示しています。
- (防) : 防災科学技術研究所 (青) : 青森県

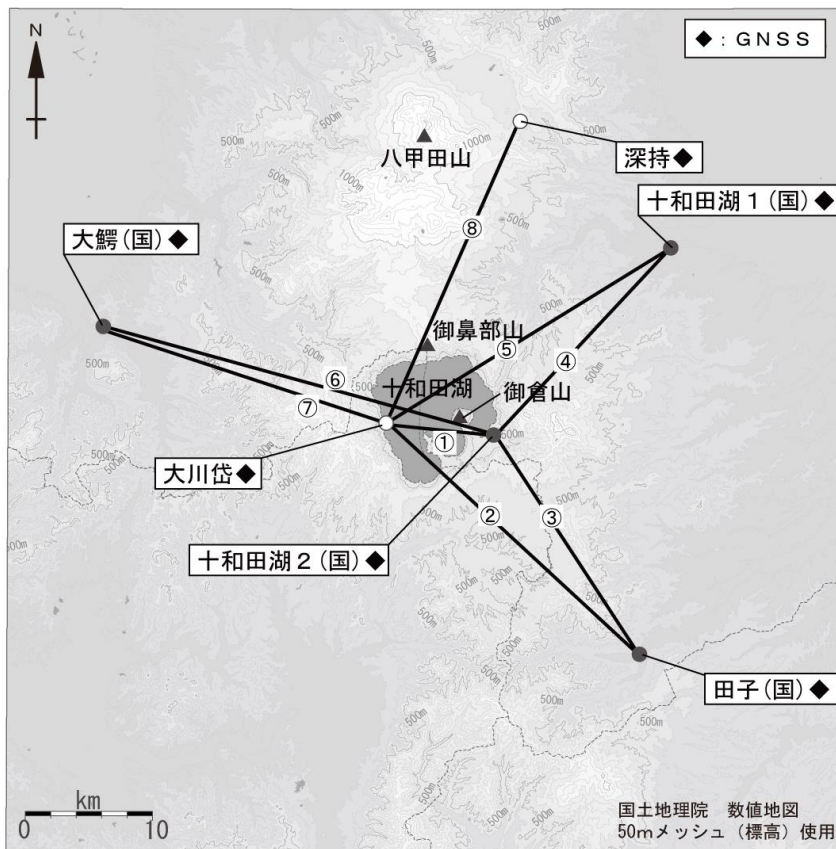


図 5 十和田 GNSS 観測点配置図

- ・ 小さな白丸 (○) は気象庁、小さな黒丸 (●) は気象庁以外の機関の観測点位置を示しています。
- (国) : 国土地理院