

## 八甲田山の火山活動解説資料（平成 29 年 5 月）

仙台管区気象台  
地域火山監視・警報センター

火山活動に特段の変化はなく、静穏に経過しており、噴火の兆候は認められません。  
噴火予報（活火山であることに留意）の予報事項に変更はありません。

### ○ 活動概況

#### ・噴気など表面現象の状況（図 1）

大川原及び地獄沼に設置している監視カメラによる観測では、噴気は認められませんでした。

#### ・地震や微動の発生状況（図 2）

火山性地震は少ない状態で経過しました。

火山性微動は観測されませんでした。

#### ・地殻変動の状況（図 3、図 5）

火山活動によると考えられる変化は認められませんでした。



図 1 八甲田山 山頂部及び地獄沼周辺の状況（5月19日）

・左図：大川原（大岳の西南西約 6 km）に設置している監視カメラの映像です。

・右図：地獄沼（地獄沼の西約 100m）に設置している監視カメラの映像です。

注）地獄沼から噴気が噴出した場合、大川原では高さ 100m 以上のときに観測されます。

点線赤丸が地獄沼の位置を示します。

この火山活動解説資料は、仙台管区気象台のホームページ（<http://www.jma-net.go.jp/sendai/>）や、気象庁ホームページ（<http://www.data.jma.go.jp/svd/vois/data/tokyo/volcano.html>）でも閲覧することができます。次回の火山活動解説資料（平成29年6月分）は平成29年7月10日に発表する予定です。

この資料は気象庁のほか、国土地理院、弘前大学、東北大学、国立研究開発法人防災科学技術研究所及び青森県のデータも利用して作成しています。

本資料中の地図の作成に当たっては、国土地理院長の承認を得て、同院発行の「数値地図50mメッシュ（標高）」を使用しています（承認番号 平26情使、第578号）。

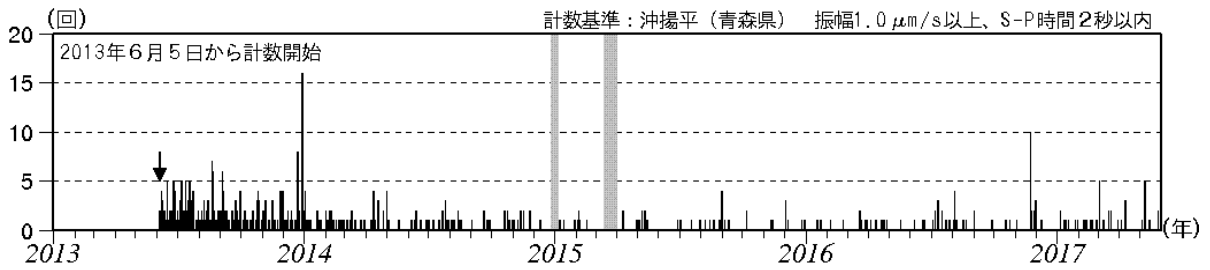


図2 八甲田山 日別地震回数（2013年6月～2017年5月）

・灰色部分は欠測を表しています。

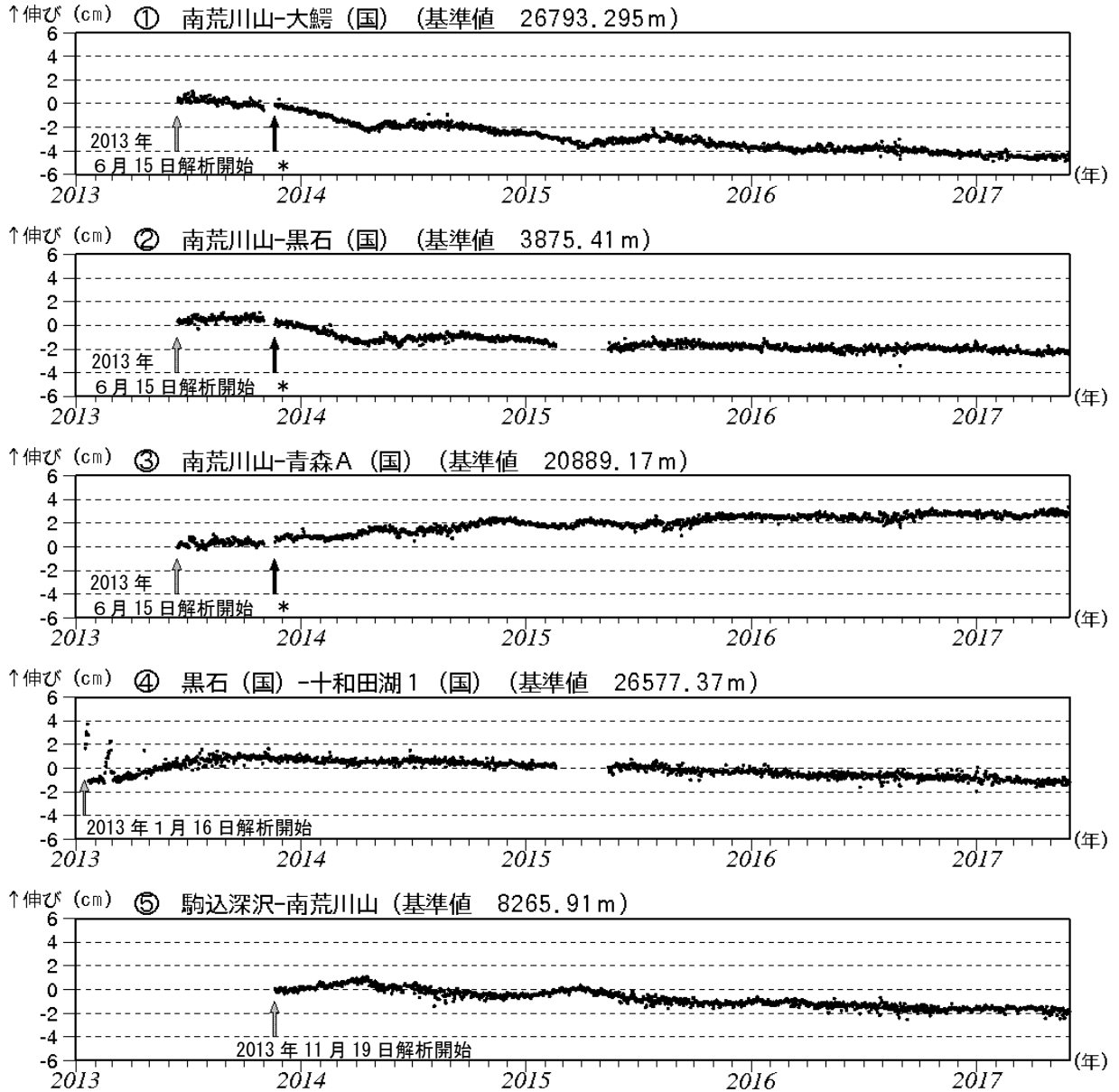


図3 八甲田山 GNSS<sup>1)</sup> 基線長変化図（2013年1月～2017年5月）

- ・空白部分は欠測を示します。
- ・①～⑤は図5のGNSS基線①～⑤に対応しています。
- ・各GNSS基線の各基線の基準値は補正等により変更する場合があります。
  - \*：南荒川山観測点の機器更新及び移設を行いました。
- ・(国)は国土地理院の観測点を示します。

1) GNSSとはGlobal Navigation Satellite Systemsの略称で、GPSをはじめとする衛星測位システム全般を示します。

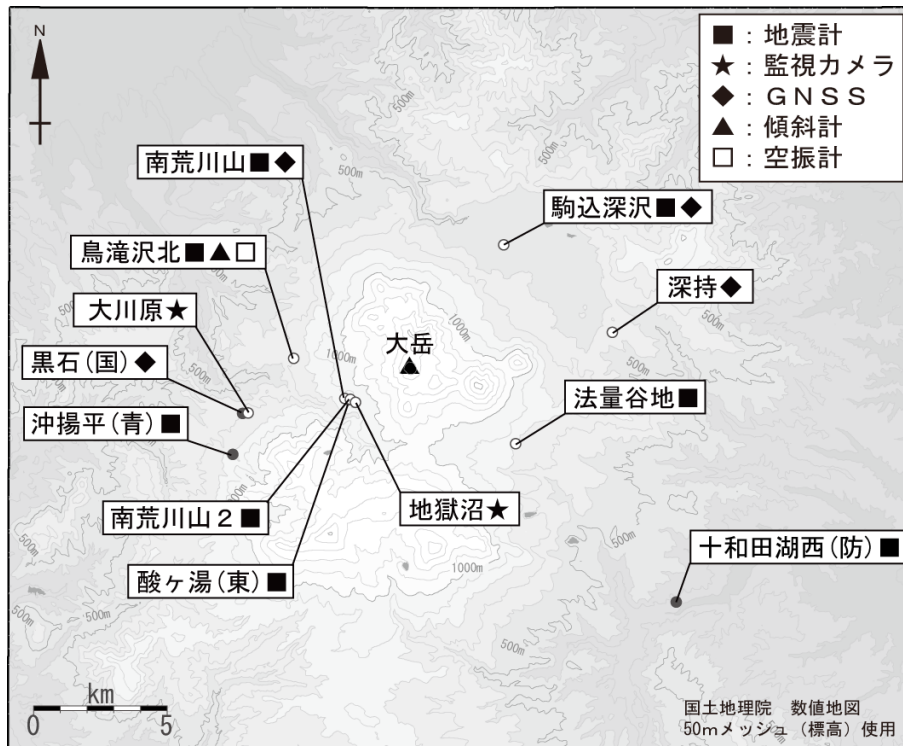


図 4 八甲田山 観測点配置図

- ・小さな白丸 (○) は気象庁、小さな黒丸 (●) は気象庁以外の機関の観測点位置を示しています。
- (国) : 国土地理院 (東) : 東北大学 (防) : 防災科学技術研究所
- (青) : 青森県

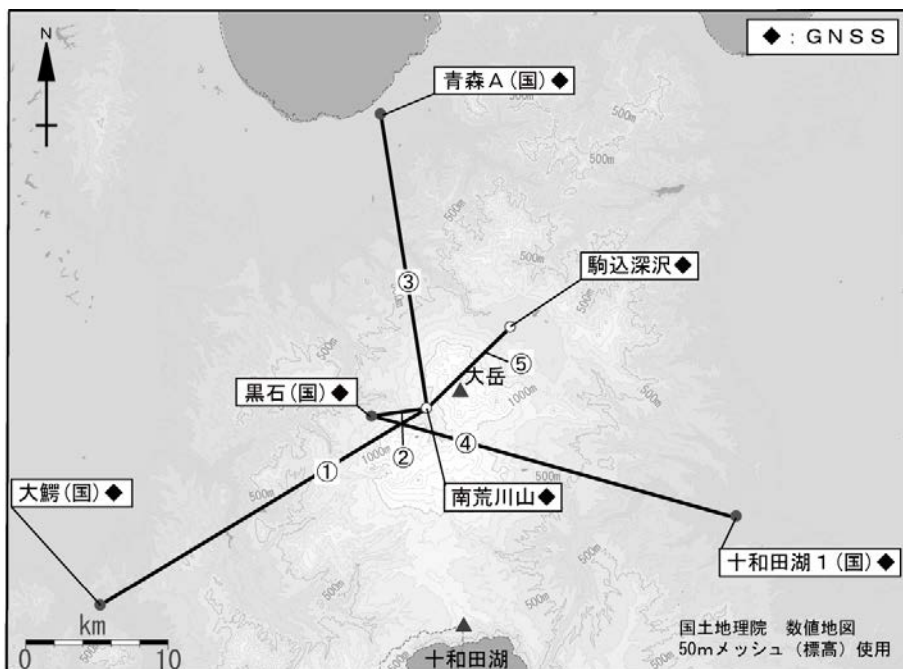


図 5 八甲田山 GNSS 観測点配置図

- ・小さな白丸 (○) は気象庁、小さな黒丸 (●) は気象庁以外の機関の観測点位置を示しています。
- (国) : 国土地理院