

# 安達太良山

## 概況

火山活動に変化はなく静穏に経過しました。

### ・地震活動（図2）

火山性地震は少ない状態が続いています。

火山性微動は観測されませんでした。

### ・噴煙活動（図3）

遠望観測（監視カメラ：沼ノ平火口の西北西約8km）では、沼ノ平火口付近の噴気は観測されませんでした。

### ・地殻変動（図4～5）

山体周辺で行っているGPS連続観測では、火山活動によると考えられる変化は観測されませんでした。

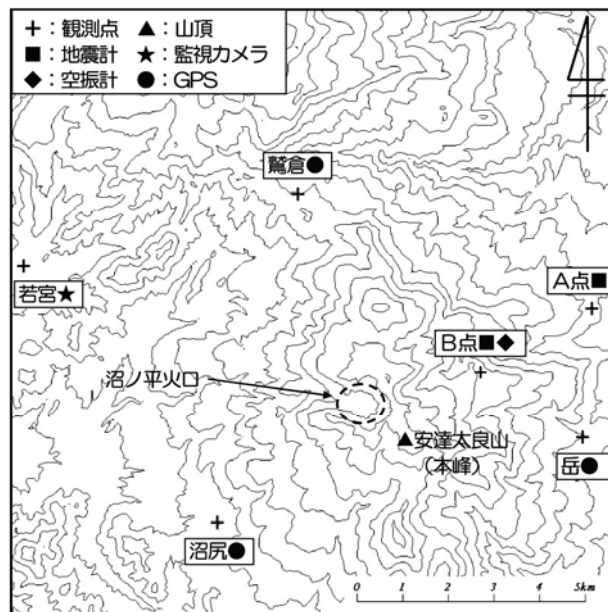


図1 安達太良山 観測点配置図

本資料中の地図の作成に当たっては、国土地理院長の承認を得て、同院発行の「数値地図 50m メッシュ（標高）」を使用したものである。（承認番号 平17総使、第503号）

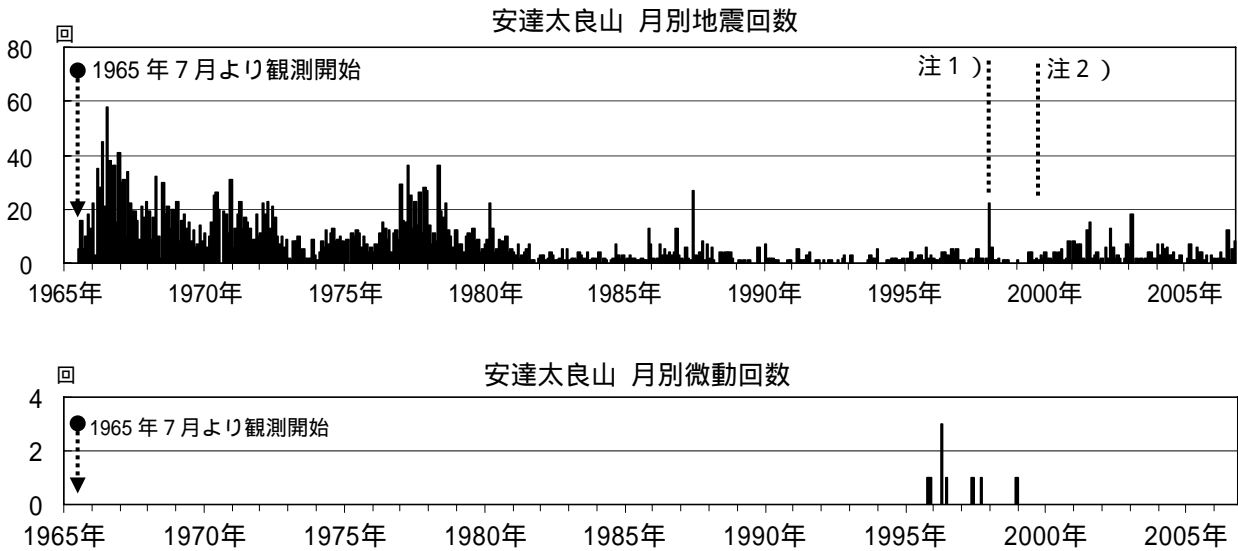


図2 安達太良山 月別地震回数および月別微動回数（1965年7月～2006年10月）

注1）1998年より検測基準変更（S-P5秒以下からS-P2秒以下に変更）

注2）1999年10月にB点を新設し、基準観測点をA点（沼ノ平から東北東約6km）からB点（沼ノ平から東北東約3km）に変更

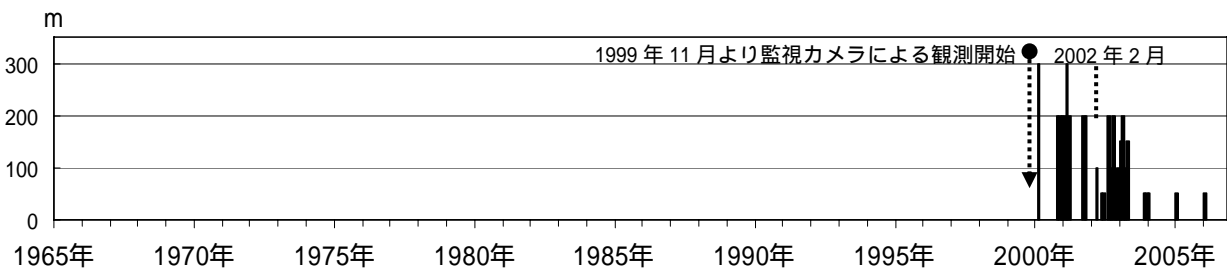


図3 安達太良山（沼ノ平） 月別噴気高（1999年11月～2006年10月）

2002年2月以前は定時(09時,15時)及び随時観測による高さ。  
2002年2月以降は全ての時間を収録データから観測した高さ。

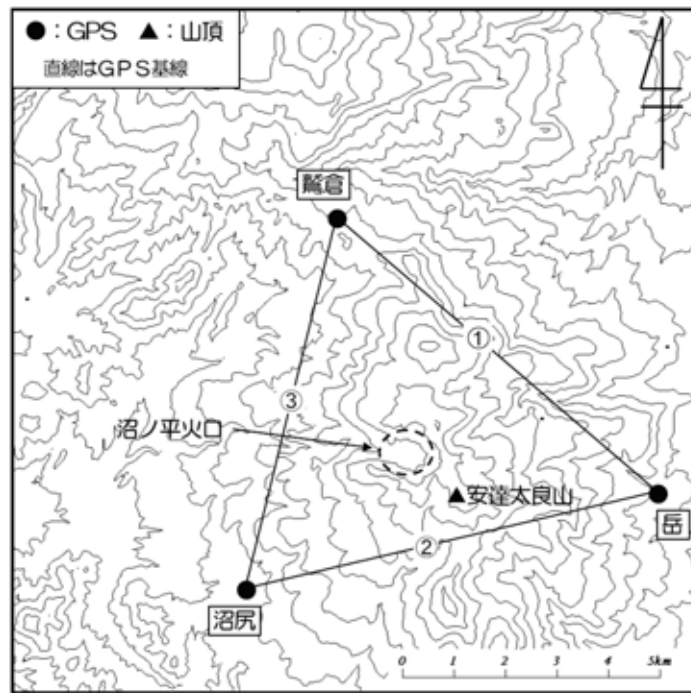


図4 安達太良山 GPS 観測点配置図

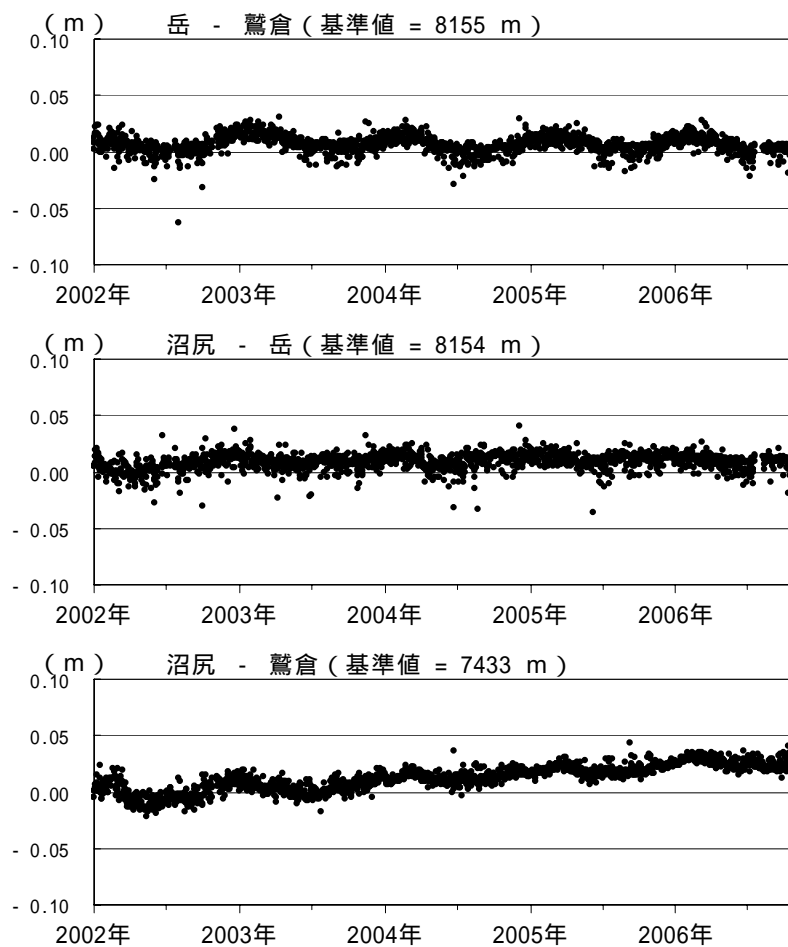


図5 安達太良山 GPS 基線長変化図(2002年1月～2006年10月)